


Ознаке карактеристичних тачака урбанистичке регулације		
Бр. тачке	Y	X
A1	7 439 437.13	4 928 745.97
A2	7 439 437.25	4 928 711.85
A3	7 439 393.70	4 928 711.64
A4	7 439 375.45	4 928 716.57
A5	7 439 297.97	4 928 702.94
A6	7 439 270.43	4 928 692.97
A7	7 439 219.64	4 928 695.39
A8	7 439 226.99	4 928 630.98
A9	7 439 431.36	4 928 476.81
A10	7 439 611.48	4 928 343.10
A11	7 439 644.82	4 928 321.88
A12	7 439 723.29	4 928 287.92
A13	7 439 766.71	4 928 286.40
A14	7 440 724.82	4 928 497.85
A15	7 440 587.89	4 928 748.99
A16	7 440 542.97	4 928 747.41
A17	7 440 004.07	4 928 752.66
A18	7 439 969.39	4 928 752.40



РЕПУБЛИКА СРБИЈА

Министарство грађевинарства, саобраћаја и инфраструктуре

## ПРОСТОРНИ ПЛАН ПОДРУЧЈА ЕКСПЛОАТАЦИЈЕ КОЛУБАРСКОГ ЛИГНИТСКОГ БАСЕНА

НАЦРТ ПЛАНА

ПРАВИЛА УРЕЂЕЊА И ПРАВИЛА ГРАЂЕЊА








ПРОШИРЕЊЕ ДЕПОНИЈЕ УГЉА У КОМПЛЕКСУ "ДРОБИЛАНА-ТАМНАВА"

Карта број 2



ОСНОВЕ ЗА ПАРЦЕЛАЦИЈУ И РЕШАВАЊЕ ИМОВИНСКО-ПРАВНИХ ОДНОСА

1:2 500

### ЛЕГЕНДА:


	Граница катастарске општине
	Граница комплекса
	Земљиште у својини локалне самоуправе
	Земљиште у приватној својини
	Земљиште на коме је носилац права коришћења РБ "Колубара"
	Земљиште на коме је носилац права коришћења "Термоелектрана Никола Тесла"
	Земљиште на коме је носилац права коришћења ЈП "Електропривреда Србије"

Површина заједничка за КО Каленић (к.п.бр. 37/12) КО Степојевац (к.п.бр. 2662/7)

	у државној својини
	носилац права коришћења ЈВП "Београдводе"

П1

A1



Ознака парцеле

Ознака карактеристичних тачака урбанистичке регулације


Одговорни планери/урбанисти:

др Ненад Спасић, дипл.инж.арх.

Гордана Џунић, дипл.инж.грађ.

Београд, априла 2017. године



ИНСТИТУТ ЗА АРХИТЕКТУРУ И УРБАНИЗАМ СРБИЈЕ

INSTITUTE OF ARCHITECTURE AND URBAN&SPATIAL PLANNING OF SERBIA