


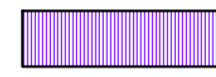



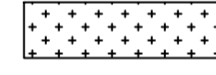












ОРИЕНТАЦИОНЕ КООРДИНАТЕ ТАЧАКА УРБАНИСТИЧКЕ РЕГУЛАЦИЈЕ		
Бр. тачке	Y	X
A1	7 445 519.29	4 917 618.63
A2	7 445 846.18	4 917 638.97
A3	7 445 852.73	4 917 644.31
A4	7 446 159.28	4 917 708.29
A5	7 446 168.26	4 917 708.10
A6	7 446 437.10	4 917 757.06
A7	7 446 439.53	4 917 766.80
A8	7 446 568.84	4 917 794.82
A9	7 446 569.96	4 917 800.22
A10	7 446 912.83	4 917 758.96
A11	7 446 915.62	4 917 749.31
A12	7 448 231.62	4 917 362.49

ОРИЕНТАЦИОНЕ КООРДИНАТЕ ТАЧАКА УРБАНИСТИЧКЕ РЕГУЛАЦИЈЕ		
Бр. тачке	Y	X
1	7 447 223.16	4 917 464.54
2	7 447 217.26	4 917 454.58
3	7 447 213.19	4 917 447.71
4	7 447 190.51	4 917 422.70
5	7 447 184.76	4 917 413.77
6	7 447 182.51	4 917 406.35
7	7 447 182.23	4 917 398.73
8	7 447 187.07	4 917 339.66
9	7 447 191.39	4 917 283.91
10	7 447 194.09	4 917 271.83
11	7 447 197.85	4 917 258.50
12	7 447 228.13	4 917 181.75
13	7 447 242.03	4 917 169.39
14	7 447 246.51	4 917 165.41
15	7 447 250.01	4 917 116.81
16	7 447 271.30	4 917 116.91
17	7 447 278.44	4 917 154.73
18	7 447 292.87	4 917 231.09
19	7 447 304.15	4 917 290.81

  
 РЕПУБЛИКА СРБИЈА  
 Министарство грађевинарства, саобраћаја и инфраструктуре  
**ПРОСТОРНИ ПЛАН ПОДРУЧЈА ЕКСПЛОАТАЦИЈЕ КОЛУБАРСКОГ ЛИГНИТСКОГ БАСЕНА**  
 НАЦРТ ПЛАНА  
 ПРАВИЛА УРЕЂЕЊА И ПРАВИЛА ГРАЂЕЊА  
 ЗОНА УТИЦАЈА ПК ПОЉЕ "Е" У ДЕЛУ НАСЕЉА ЗЕОКЕ  
 Карта број 1  
**НАМЕНА ПРОСТОРА, НИВЕЛАЦИЈА И РЕГУЛАЦИЈА**  
 Израђено 1:2 500  
 Штампано 1:5 000

- ЛЕГЕНДА:**
-  Граница катастарске општине
  -  Граница просторне целине
  -  Коначна контура копа
  -  Претежна намена рударске активности
  -  Линија експропријације за потребе пресељења домаћинстава и уређење зоне будућих рударских активности
  -  Пољопривредне и шумске површине
  -  Објекти који се уклањају
  -  Постојеће месно гробље
  -  Проширење месног гробља
  -  Појас уређеног зеленила
  -  Општински пут Лазаревац-Барошевац у новој регулацији
  -  Некатегорисани пут и насељска саобраћајница
  -  Траса двоструког ДВ 35 kV "Рудник За и 36"
  -  ТС Барошевац
  -  Ознака карактеристичних тачака урбанистичке регулације
  -  Главни улаз у комплекс гробља
  -  Споредни улаз у комплекс гробља

Одговорни планер/урбанисти:  
 др Ненад Спасић, дипл.инж.арх.  
  
 Гордана Џунић, дипл.инж.грађ.  
  
 Београд, августа 2016. године  

 ИНСТИТУТ ЗА АРХИТЕКТУРУ И УРБАНИЗАМ СРБИЈЕ  
 INSTITUTE OF ARCHITECTURE AND URBAN&SPATIAL PLANNING OF SERBIA