

ОРИЈЕНТАЦИОНЕ КООРДИНАТЕ ТАЧАКА УРБАНИСТИЧКЕ РЕГУЛАЦИЈЕ И ПАРЦЕЛАЦИЈЕ		
Ознака тачке	Y	X
A1	7 447 115.41	4 918 320.81
A2	7 447 138.64	4 918 316.58
A3	7 447 149.92	4 918 316.03
A4	7 447 158.37	4 918 314.71
A5	7 447 144.52	4 918 237.38
A6	7 447 140.89	4 918 225.72
A7	7 447 020.64	4 917 936.94
A8	7 446 917.48	4 917 895.13
B1	7 447 130.54	4 918 318.05
B2	7 447 114.73	4 918 236.00
B3	7 447 040.80	4 918 083.76
B4	7 447 068.32	4 918 076.82
B5	7 447 000.40	4 917 989.37
B6	7 447 030.49	4 917 988.63
B7	7 446 993.69	4 917 973.73
B8	7 447 019.87	4 917 964.52
B9	7 446 967.80	4 917 913.42
B10	7 447 004.46	4 917 927.89



РЕПУБЛИКА СРБИЈА  
Министарство грађевинарства, саобраћаја и инфраструктуре








**ПРОСТОРНИ ПЛАН ПОДРУЧЈА ЕКСПЛОАТАЦИЈЕ  
КОЛУБАРСКОГ ЛИГНИТСКОГ БАСЕНА**

НАЦРТ ПЛАНА  
ПРАВИЛА УРЕЂЕЊА И ПРАВИЛА ГРАЂЕЊА  
УРЕЂЕЊЕ ДЕЛА КОРИДОРА ДРЖАВНОГ ПУТА ДП IIБ 363 (раније Р-201)  
ВРЕОЦИ-КРУШЕВИЦА  
Карта број 2

**ОСНОВЕ ЗА ПАРЦЕЛАЦИЈУ И РЕШАВАЊЕ ИМОВИНСКО-ПРАВНИХ ОДНОСА**

1:2 500

ЛЕГЕНДА


-  ГРАНИЦА ПЛАНСКОГ ОБУХВАТА
-  ПОВРШИНЕ НА КОЈИМА ЈЕ УСПОСТАВЉЕНО ПРАВО КОРИШЋЕЊА РБ "КОЛУБАРА"
-  ГРАЂЕВИНСКЕ ПАРЦЕЛЕ
-  ОЗНАКЕ КАРАКТЕРИСТИЧНИХ ТАЧАКА УРБАНИСТИЧКЕ РЕГУЛАЦИЈЕ И ПАРЦЕЛАЦИЈЕ
-  ГРАНИЦА ПРОСТОРНЕ ЦЕЛИНЕ "ИНФРАСТРУКТУРНИ КОРИДОР"
-  КОРИДОР САОБРАЋАЈНИЦЕ
-  РЕГУЛАЦИЈА РЕКЕ ПЕШТАН I ФАЗА

Планска решења ПГР за подручје насеља Барошевац, Зеоке, Медошевац и Бурово,  
Сл. лист града Београда бр. 58/08 која у границама планског обухвата остају на снази:

Одговорни планери/урбанисти:  
др Ненад Спасић, дипл.инж.арх.

Гордана Џунић, дипл.инж.грађ.

Београд, априла 2017. године



ИНСТИТУТ ЗА АРХИТЕКТУРУ И УРБАНИЗАМ СРБИЈЕ  
INSTITUTE OF ARCHITECTURE AND URBAN&SPATIAL PLANNING OF SERBIA