












	Граница катастарске општине
	Обухват просторне целине
	Земљиште на коме је носилац права РБ "Колубара"
	Површина у јавној својини
	Коридор за измештање ДВ 35 kV и интерне саобраћајнице
	Део насеља који се пресељава
	Локације објеката који се измештају
1.	ТС 35/6 kV "Зеокс 2"
2.	Сепарација кварцног песка
	Локација измештене ТС 35/6 kV "Зеокс 2"
	Интерна саобраћајница која се измешта
	ДВ 35 kV који се измешта
  <div style="display: inline-block; vertical-align: middle;">   </div>	Ознаке карактеристичних тачака урбанистичке регулације

ОРКУНТАЦИОННЕ КООРДИНАТЕ ТАНАКА УНИКУРАЦИОННЕ РЕГУЛАЦИЈЕ			
Бр. тикет	У	Х	
A1	7 448 964.48	4 922 031.06	
A2	7 448 974.93	4 922 029.80	
A3	7 449 169.16	4 922 235.85	
A4	7 449 180.94	4 922 244.36	
A5	7 450 028.00	4 922 549.64	
A6	7 450 462.09	4 922 050.00	
A7	7 450 470.65	4 922 047.79	
A8	7 450 490.06	4 922 008.27	
A9	7 450 489.77	4 922 006.57	
A10	7 450 641.28	4 921 722.23	
A11	7 450 645.58	4 921 715.70	
A12	7 450 658.90	4 921 552.65	
A13	7 450 696.07	4 921 460.32	
A14	7 450 754.65	4 921 425.49	
A15	7 450 751.69	4 921 416.41	
A16	7 450 904.98	4 920 691.96	
A17	7 450 906.16	4 920 690.41	
A18	7 451 480.07	4 919 683.33	
A19	7 449 554.07	4 920 333.03	
A20	7 449 243.31	4 920 483.64	
A21	7 449 070.05	4 921 147.68	
A22	7 448 760.11	4 921 484.52	
A23	7 448 735.33	4 921 486.08	
A24	7 448 989.90	4 921 957.43	
K1	7 449 124.32	4 922 364.08	
K2	7 449 234.08	4 922 335.55	
K3	7 449 343.01	4 922 340.35	
K4	7 449 475.46	4 922 356.15	
K5	7 449 492.36	4 922 502.10	
K6	7 449 531.83	4 922 551.01	
K7	7 449 551.70	4 922 556.07	
K8	7 449 557.16	4 922 554.22	
K9	7 450 006.76	4 922 488.03	
K10	7 450 026.64	4 922 432.32	
K11	7 450 131.37	4 922 370.58	
K12	7 450 639.51	4 921 874.43	
K13	7 450 661.81	4 921 301.66	
K14	7 450 717.11	4 921 108.93	
K15	7 450 827.23	4 920 821.74	
K16	7 450 842.22	4 920 863.17	
K17	7 450 838.53	4 920 787.71	
K18	7 450 821.84	4 920 522.93	
K19	7 450 835.66	4 920 500.69	
K20	7 450 885.62	4 920 362.83	
K21	7 450 954.08	4 920 096.81	
K22	7 450 998.00	4 920 063.53	
K23	7 450 984.80	4 919 669.70	
K24	7 450 734.26	4 919 737.33	
K25	7 450 719.19	4 919 781.94	
K26	7 450 922.87	4 920 024.05	
K27	7 450 933.61	4 920 093.00	
K28	7 450 855.09	4 920 363.72	
K29	7 450 742.27	4 920 665.42	
K30	7 450 760.19	4 920 753.79	
K31	7 450 786.08	4 920 818.93	
K32	7 450 766.50	4 920 899.85	
K33	7 450 703.43	4 920 995.95	
K34	7 450 654.36	4 921 101.44	
K35	7 450 602.32	4 921 268.45	
K36	7 450 592.89	4 921 358.44	
K37	7 450 555.67	4 921 824.64	
K38	7 450 255.77	4 922 155.09	
K39	7 450 154.55	4 922 240.82	
K40	7 449 964.15	4 922 315.15	
K41	7 449 705.43	4 922 324.56	
K42	7 449 662.36	4 922 352.37	
K43	7 449 219.17	4 922 280.23	
K44	7 449 106.78	4 922 311.40	

Гордана Џунић, дипл.инж.грађ.



ИНСТИТУТ ЗА АРХИТЕКТУРУ И УРБАНИЗАМ СРБИЈЕ
INSTITUTE OF ARCHITECTURE AND URBAN&SPATIAL PLANNING OF SERBIA