

ПРОСТОРНИ ПЛАН ПОДРУЧЈА ПОСЕБНЕ НАМЕНЕ ПРЕДЕЛА ИЗУЗЕТНИХ ОДЛИКА "ВЛАСИНА"

Детална карта 1.

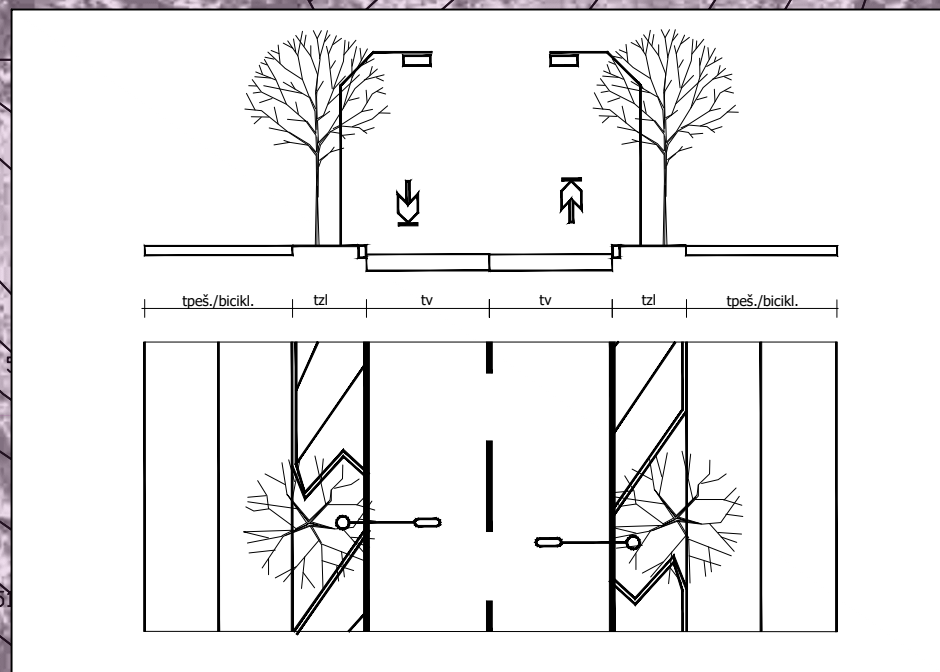
- лист 2 -

ИЗМЕШТАЊЕ ДРЖАВНОГ ПУТА IIА РЕДА БРОЈ 231






Министарство грађевинарства, саобраћаја и инфраструктуре

Овлашћено лице

1 : 2 500



ЛЕГЕНДА:

- | | |
|---|---|
|  | ГРАНИЦА ДЕТАЉНЕ РАЗРАДЕ |
|  | РЕГУЛАЦИОНА ЛИНИЈА |
|  | ОСОВИНА |
|  | ПОВРШИНА ЈАВНЕ НАМЕНЕ |
|  | ПОДРУЧЈЕ РЕЖИМА ЗАШТИТЕ III СТЕПЕНА |
| ○ D452 | КООРДИНАТЕ ПРЕЛОМНИХ ТАЧАКА ГРАНИЦЕ ДЕТАЉНЕ РАЗРАДЕ |
| ○ J416 | КООРДИНАТЕ ПРЕЛОМНИХ ТАЧАКА ПОВРШИНА ЈАВНЕ НАМЕНЕ |
| ○ 1277.09 | КОТЕ НИВЕЛЕТЕ |

Београд, 2021.године