

Министарство грађевинарства, саобраћаја и инфраструктуре

**ПРОСТОРНИ ПЛАН
ПОДРУЧЈА ПОСЕБНЕ НАМЕНЕ
НАЦИОНАЛНОГ ПАРКА "КОПАОНИК"**

Реферална карта 9

СКИ СТАЗА 1, 2, 3, 4 НА ЛОКАЦИЈИ "ДУБОКА 2" КО КОПАОНИК













Лист 4, део 1

СИНХРОН ПЛАН ИНФРАСТРУКТУРЕ

1 : 1.000



ЛЕГЕНДА

- | | |
|---|--|
|  | graniца katastarske parcele |
|  | broj katastarske parcele |
|  | graniца детаљне разраде = регулациона линија |
|  | graniца јавне parcele |
|  | ознака јавне parcele |
|  | оса стазе |
|  | хидротехничка инфраструктура |
|  | постојећа водоводна мрежа |
|  | електроенергетска инфраструктура |
|  | постојећи електроенергетски вод |
|  | електронска комуникациона инфраструктура |
|  | постојећи ТК вод |

