

РЕПУБЛИКА СРБИЈА
Министарство грађевинарства, саобраћаја и инфраструктуре

ПРОСТОРНИ ПЛАН ПОДРУЧЈА ПОСЕБНЕ НАМЕНЕ
ЗА ИЗГРАДЊУ ТЕРМОЕЛЕКТРАНЕ "КОЛУБАРА Б"

Детаљна реферална карта бр. 2
ДРУГА ПРОСТОРНА ПОТЦЕЛИНА
ПОСЕБНА НАМЕНА ПРОСТОРА, НИВЕЛАЦИЈА, РЕГУЛАЦИЈА,
ПАРЦЕЛАЦИЈА

Израђено у размери 1:2500
Штампано у размери 1:5000



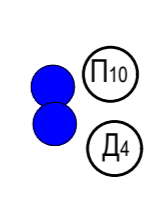
ОПШТИНА
УБ
КО КАЛЕНИЋ

КО КАЛЕНИЋ

ОПШТИНА ЛАЈКОВАЦ

МАЛИ БОРАК

ЛЕГЕНДА

-  Граница Просторног плана
-  Граница катастарске општине
-  Граница катастарске парцеле
-  Река, поток
-  Граница просторне потцелине
-  Коридор система за транспорт термогеног отпада
-  Депонија термогеног отпада
-  Укрштање везног коридора са рударским коридорима
-  Граница Регионалне депоније комуналног чврстог отпада
(ПР подручја ТЕ "Колубара Б" - 1 фаза, Ст.лист Град Београда бр.29/06)
-  Приступна саобраћајница до Регионалне депоније
-  Измештени водоток-канал Кладнице
-  Карактеристичне тачке урбанистичке регулације
коридора система за транспорт и депоније термогеног
отпада

ОРИЈЕНТАЦИОНЕ КООРДИНАТЕ ТАЧАКА
НА РЕГУЛАЦИЈИ ВЕЗНОГ КОРИДОРА
И ДЕПОНИЈЕ

| ОЗНАКА | X | Y |
|--------|------------|------------|
| П1 | 7438993.45 | 4928842.49 |
| П2 | 7438917.27 | 4928812.61 |
| П3 | 7438913.09 | 4928669.90 |
| П4 | 7438845.07 | 4928600.23 |
| П5 | 7438581.18 | 4928345.99 |
| П6 | 7438489.51 | 4928226.15 |
| П7 | 7438435.75 | 4927606.84 |
| П8 | 7438445.53 | 4927096.16 |
| П9 | 7438455.35 | 4926733.63 |
| П10 | 7438581.68 | 4926734.01 |
| П11 | 7438609.98 | 4927168.35 |
| П12 | 7438516.53 | 4927609.64 |
| П13 | 7438557.74 | 4928195.86 |
| П14 | 7438651.32 | 4928328.65 |
| П15 | 7438835.72 | 4928487.81 |
| П16 | 7438844.85 | 4928511.33 |
| П17 | 7438856.88 | 4928528.77 |
| П18 | 7438897.46 | 4928576.34 |
| П19 | 7438930.45 | 4928651.10 |
| П20 | 7438946.25 | 4928742.66 |
| П21 | 7438948.02 | 4928791.17 |
| П22 | 7439018.99 | 4928818.61 |
| Д1 | 7437660.91 | 4926733.65 |
| Д2 | 7437660.89 | 4924300.68 |
| Д3 | 7438581.68 | 4924300.68 |
| Д4 | 7438581.69 | 4926733.62 |

Директор Института:
др Саша Милић, научни саветник

Одговорни планер/урбаниста:
др Ненад Спасић, дипл.инж.арх.

Гордана Цунић, дипл.граф.инж.

др Јелена Живановић Миљковић,
дипл.арх.планер



ИНСТИТУТ ЗА АРХИТЕКТУРУ И УРБАНИЗАМ СРБИЈЕ
INSTITUTE OF ARCHITECTURE AND URBANSPATIAL PLANNING OF SERBIA