
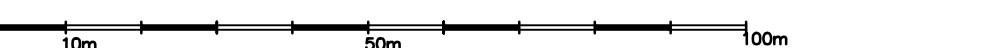


КООРДИНАТЕ ПЛОХИМИ ТАЧКА РЕГУЛАЦИОНЕ ЛИНИЈЕ "Б"		
Слика	Тачка	
1	7400000.208	4810041.033
2	7400043.399	4810027.137
3	7400079.343	4810003.086
4	7401033.770	4810000.066
5	7401088.139	4810006.874
6	7401138.777	4810032.176
7	7400901.587	4810087.550
8	7401000.078	4810082.216
9	7401083.987	4810096.987
10	7401428.430	4810140.740
11	7401448.893	4810151.980
12	7401444.000	4810160.000
13	7401487.790	4810158.230
14	7401487.100	4810111.800
15	7401483.870	4810100.260
16	7401500.000	4810090.000
17	7401578.720	4810034.620
18	7401635.540	4810006.000
19	7402008.824	4810006.490
20	7402008.100	4810004.290
21	7402485.960	4810003.000
22	7402483.830	4810213.510
23	7402008.078	4810078.870
24	7402707.960	4810013.370
25	7403048.600	4810775.800
26	7403038.580	4810770.580
27	7403144.894	4810774.761
28	7403142.898	4810770.000
29	7403184.180	4810794.000
30	7403272.016	4810807.478
31	7403288.870	4810801.770
32	7403308.978	4810811.811
33	7403381.595	4810803.900
34	7403398.774	4810811.030
35	7403404.348	4810809.410
36	7403688.880	4810803.808
37	7403688.550	4810801.666
38	7403817.814	4810743.956
39	7403848.887	4810740.380
40	7403903.872	4810781.058
41	7403908.518	4810758.896
42	7403978.748	4810738.464
43	7403988.088	4810730.880
44	7403988.818	4810706.511
45	7403717.016	4810778.910
46	7403708.369	4810750.880
47	7403688.716	4810746.907
48	7403683.038	4810746.295
49	7404005.712	4810802.007
50	7404231.024	4810800.980
51	7404238.078	4810802.980
52	7404243.081	4810800.928
53	7404238.154	4810801.491
54	7404230.639	4810807.870
55	7404217.093	4810806.210
56	7404206.982	4810815.780
57	7404195.465	4810809.338
58	7404182.299	4810801.390
59	7404182.000	4810802.000
60	7404141.588	4810808.548
61	7404130.818	4810806.907
62	7404118.880	4810804.188
63	7404114.878	4810803.175
64	7404107.696	4810819.295
65	7404102.488	4810814.644
66	7404048.883	4810810.847
67	7404012.923	4810808.164
68	7404004.705	4810804.715
69	7404003.383	4810809.210
70	7404048.848	4810801.781
71	7404001.988	4810808.975
72	7403998.007	4810802.518
73	7403988.088	4810806.320
74	7403988.888	4810810.701
75	7403945.700	4810807.728
76	7403917.464	4810808.356
77	7403908.727	4810810.110
78	7403917.648	4810808.546
79	7403904.481	4810803.150
80	7403847.674	4810806.634
81	7403827.547	4810799.832
82	7403808.044	4810797.810
83	7403886.103	4810792.859
84	7403827.750	4810809.366
85	7403797.724	4810801.887
86	7403797.011	4810815.446
87	7403844.880	4810802.250
88	7403864.337	4810778.043
89	7403835.028	4810800.490
90	7403838.880	4810800.818
91	7403804.882	4810788.814
92	7403804.596	4810801.164
93	7403810.210	4810814.344
94	7403808.768	4810809.495
95	7403476.430	4810807.912
96	7403830.377	4810801.482
97	7403822.712	4810819.287
98	7403407.245	4810808.182
99	7403808.130	4810808.210
100	7403277.881	4810874.721
101	7402808.188	4810910.387
102	7402798.354	4810873.595
103	7402790.569	4810817.587
104	7402712.728	4810802.286
105	7402814.630	4810804.837
106	7402445.880	4810802.971
107	7402445.061	4810817.406



РЕПУБЛИКА СРБИЈА
ВЛАДА
ИЗМЕНА И ДОПУНА ПРОСТОРНОГ ПЛАНА
ПОДРУЧЈА ЕКСПЛОАТАЦИЈЕ
КОПЛАВНОГ ЛИТИЧКОГ БАСЕНА
НАЦРТ ПЛАНА
Детаљни приказ Сообраћајног коридора Барошевац -
Миротвањ-Стрмица- Пркосава - Рудовци
Карта број 1
Министар грађевинарства, саобраћаја и инфраструктуре



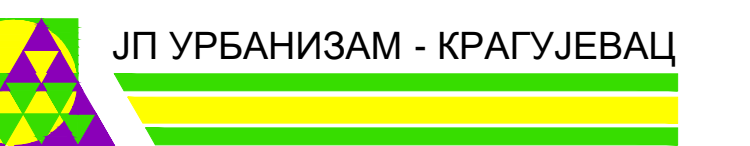
Размера 1:1000
Лист 4

ЛЕГЕНДА:

- Граница детаљне разраде
- Граница катастарске општине
- Граница катастарске парцеле
- Регулациона линија саобраћајног коридора

САОБРАЋАЈНА ИНФРАСТРУКТУРА

- Просторна целина Сообраћајни коридор Стара монтана- Стрмица- Пркосава - Рудовци
- Општа граница планиране саобраћајнице



ЈП УРБАНИЗАМ - КРАГУЈЕВАЦ
2022.године