

**ИЗМЕНЕ И ДОПУНЕ ПРОСТОРНОГ ПЛАНА
ПОДРУЧЈА ПОСЕБНЕ НАМЕНЕ
ИНФРАСТРУКТУРНОГ КОРИДОРА ДРЖАВНОГ ПУТА
I РЕДА БРОЈ 21 НОВИ САД-РУМА-ШАБАЦ И ДРЖАВНОГ
ПУТА I РЕДА БРОЈ 19 ШАБАЦ-ЛОЗНИЦА**

- Нацрт Просторног плана -



НОСИЛАЦ ИЗРАДЕ:



РЕПУБЛИКА СРБИЈА
МИНИСТАРСТВО ГРАЂЕВИНАРСТВА, САОБРАЋАЈА
И ИНФРАСТРУКТУРЕ

**ИЗМЕНЕ И ДОПУНЕ ПРОСТОРНОГ ПЛАНА
ПОДРУЧЈА ПОСЕБНЕ НАМЕНЕ
ИНФРАСТРУКТУРНОГ КОРИДОРА ДРЖАВНОГ ПУТА
I РЕДА БРОЈ 21 НОВИ САД-РУМА-ШАБАЦ И ДРЖАВНОГ
ПУТА I РЕДА БРОЈ 19 ШАБАЦ-ЛОЗНИЦА**

- Нацрт Просторног плана -


ОБРАЂИВАЧ:



ЈП „ЗАВОД ЗА УРБАНИЗАМ ВОЈВОДИНЕ“ НОВИ САД



E - 2649



Нови Сад, септембар 2018. године

СИНТЕЗА И КООРДИНАЦИЈА:

мр Драгана Дунчић, дипл.пр.планер
Зоран Кордић, дипл.инж.саобр.

ПОМОЋНИК ДИРЕКТОРА:

мр Драгана Дунчић, дипл.пр.планер

СТРУЧНИ ТИМ:

Посебна намена простора,
саобраћајна инфраструктура:

Зоран Кордић, дипл.инж.саобр.

Заштита природе и шумарство:

Славица Пивнички, дипл.инж.пејз.арх.

Заштита непокретних
културних добара:

Свјетлана Реко, дипл.инж.арх.

Заштита животне средине:

др Тамара Зеленовић Васиљевић

Заштита од елементарних
непогода и акцидентних
ситуација:

Марина Митровић, маг.проф.геогр.

Заштита од интереса
за одбрану земље:

Радованка Шкрбић, дипл.инж.арх.

Водопривредна инфраструктура:

Бранко Миловановић, дипл.инж.мелио.

Електроенергетска и
електронска комуникациона
инфраструктура:

Зорица Санадер, дипл.инж.елек.

Енергетска инфраструктура и
минералне сировине:

Милан Жижић, дипл.инж.маш.

Правна регулатива:

Теодора Томин Рутар, дипл.правник

Извод из планске документације:

Наташа Симичић, дипл.пр.планер-мастер

Геодетско документациона и
аналитичко информациона
основа:

Оливера Његомир, дипл.мат.
Далибор Јурица, дипл.инж.геод.
Дејан Илић, грађ.техн.
Драгана Матовић, оператер
Драгана Митић, админ.технички секретар
Душко Ђоковић, копирант



САДРЖАЈ

А) ОПШТА ДОКУМЕНТАЦИЈА

Б) ТЕКСТУАЛНИ ДЕО

1. УВОДНО ОБРАЗЛОЖЕЊЕ.....	1
2. ПРАВНИ И ПЛАНСКИ ОСНОВ ЗА ИЗРАДУ ИЗМЕНА И ДОПУНА ПЛАНА	2
3. ОПИС ГРАНИЦЕ ИЗМЕНА И ДОПУНА ПЛАНА.....	2
4. ИЗМЕНЕ И ДОПУНЕ У ТЕКСТУАЛНОМ ДЕЛУ ПЛАНА.....	4
5. ИЗМЕНЕ И ДОПУНЕ У ГРАФИЧКОМ ДЕЛУ ПЛАНА	35
6. ПРИМЕНА ИЗМЕНА И ДОПУНА ПЛАНА.....	35

В) ГРАФИЧКИ ДЕО

ИЗМЕНЕ И ДОПУНЕ ПЛАНА У ГРАФИЧКОМ ДЕЛУ

Редни број	Рефералне карте	Размера
1.	Намена површина	1: 100 000
2.	Мрежа насеља и инфраструктурни системи	1: 100 000
3.	Природни ресурси, заштита животне средине и природних и културних добара	1: 100 000
4.	Карта спровођења	1: 100 000
4.1.	Детаљна разрада Измена и допуна Просторног плана – обилазница око Руме - Синхрон план	1:5000
4.2.	Детаљна разрада Измена и допуна Просторног плана – обилазница око Руме - ситуационо решење са регулацијом путног земљишта	1:5000

Г) АНАЛИТИЧКО-ДОКУМЕНТАЦИОНА ОСНОВА

1. Одлука о изради Измена и допуна Просторног плана и Одлука о изради Стратешке процене утицаја Измена и допуна Просторног плана на животну средину
2. Прибављени подаци и услови за израду планског документа
3. Извештај о обављеном раном јавном увиду
4. Извештај о обављеној стручној контроли
5. Друга документација и подаци од значаја за израду планског документа



А) ОПШТА ДОКУМЕНТАЦИЈА





8000049940499

**ИЗВОД О
РЕГИСТРАЦИЈИ
ПРИВРЕДНОГ СУБЈЕКТА**Република Србија
Агенција за привредне регистре**ОСНОВНИ ИДЕНТИФИКАЦИОНИ ПОДАТАК**

Матични / Регистарски број 08068313

СТАТУС

Статус привредног субјекта Активно привредно друштво

ПРАВНА ФОРМА

Правна форма Јавно предузеће

ПОСЛОВНО ИМЕ

Пословно име

JAVNO PREDUZEĆE ZA PROSTORNO I URBANISTIČKO
PLANIRANJE I PROJEKTOVANJE ZAVOD ZA URBANIZAM
VOJVODINE NOVI SAD

Скраћено пословно име

JP ZAVOD ZA URBANIZAM VOJVODINE NOVI SAD

ПОДАЦИ О АДРЕСАМА**Адреса седишта**

Општина

Нови Сад - град

Место

Нови Сад, Нови Сад - град

Улица

Железничка

Број и слово

6/III

Спрат, број стана и слово

/ /

ПОСЛОВНИ ПОДАЦИ**Подаци оснивања**

Датум оснивања

16. фебруар 1959

Време трајања

Време трајања привредног субјекта

Неограничено

Претежна делатност

Шифра делатности

7111

Назив делатности

Архитектонска делатност

Остали идентификациони подаци

Порески Идентификациони Број (ПИБ)

100482355

Подаци од значаја за правни промет**Текући рачуни**

355-0003200607844-83
355-0003200607846-77
355-0003200229149-07
840-0000000714743-84
355-0003200222069-04
355-0003200314850-51
160-0000000416883-48
160-0050370002379-64

**Подаци о статусу / оснивачком акту**

Датум важећег статута

20. октобар 2017

Датум важећег оснивачког акта

9. новембар 2017

Законски (статутарни) заступници**Физичка лица**

1. Име Презиме
ЈМБГ
Функција
Ограничење супотписом

Надзорни одбор**Председник надзорног одбора**

Име Презиме
ЈМБГ

Чланови надзорног одбора

1. Име Презиме
ЈМБГ
2. Име Презиме
ЈМБГ

Чланови / Сувласници**Подаци о члану**

Назив

Подаци о капиталу

Новчани

износ

датум

Уписан: 80.042,71 RSD

износ

датум

Уплаћен: 80.042,71 RSD

30. мај 2017

износ(%)

Сувласништво удела од **0,20000**

Подаци о члану

Назив

ОПШТИНА СЕНТА

Подаци о капиталу

Новчани

износ

датум

Уписан: 80.042,71 RSD

износ

датум

Уплаћен: 80.042,71 RSD

11. мај 2017

износ(%)

Сувласништво удела од **0,20000**

Подаци о члану

Назив

ОПШТИНА СРБОБРАН

Подаци о капиталу

Новчани

износ

датум

Уписан: 80.042,71 RSD

износ

датум

Уплаћен: 80.042,71 RSD

5. мај 2017

износ(%)

Сувласништво удела од **0,20000**

Подаци о члану

Назив

ОПШТИНА СРЕМСКИ КАРЛОВЦИ

Подаци о капиталу

Новчани

износ

датум

Уписан: 80.042,71 RSD

износ

датум

Уплаћен: 80.042,71 RSD

8. мај 2017

Сувласништво удела од износ(%)

Подаци о члану

Назив

ОПШТИНА ТИТЕЛ

Подаци о капиталу

Новчани

износ

датум

Уписан: 80.042,71 RSD

износ

датум

Уплаћен: 80.042,71 RSD

4. мај 2017

Сувласништво удела од износ(%)

Подаци о члану

Назив

ОПШТИНА ЧОКА

Подаци о капиталу

Новчани

износ

датум

Уписан: 80.042,71 RSD

износ

датум

Уплаћен: 80.042,71 RSD

26. мај 2017

Сувласништво удела од износ(%)

Подаци о члану

Назив

Подаци о капиталу

Новчани

износ датум
Уписан: 80.042,71 RSD

износ датум
Уплаћен: 80.042,71 RSD

износ(%)
Сувласништво удела од

Подаци о члану

Назив

Подаци о капиталу

Новчани

износ датум
Уписан: 80.042,71 RSD

износ датум
Уплаћен: 80.042,71 RSD

износ(%)
Сувласништво удела од

Подаци о члану

Назив

Подаци о капиталу

Новчани

износ датум
Уписан: 80.042,71 RSD

износ датум
Уплаћен: 80.042,71 RSD

износ(%)

Сувласништво удела од

Подаци о члану

Назив



Подаци о капиталу

Новчани

износ	датум
Уписан: 80.042,71 RSD	<input type="text"/>

износ	датум
Уплаћен: 80.042,71 RSD	17. мај 2017

износ(%)
Сувласништво удела од

Подаци о члану

Назив

Подаци о капиталу

Новчани

износ	датум
Уписан: 80.042,71 RSD	<input type="text"/>

износ	датум
Уплаћен: 80.042,71 RSD	2. јун 2017

износ(%)
Сувласништво удела од

Подаци о члану

Назив

Подаци о капиталу

Новчани

износ	датум
Уписан: 80.042,71 RSD	<input type="text"/>

износ	датум
Уплаћен: 80.042,71 RSD	29. мај 2017

износ(%)

Сувласништво удела од

Подаци о члану

Назив

Подаци о капиталу

Новчани

износ

датум

Уписан: 80.042,71 RSD

износ

датум

Уплаћен: 80.042,71 RSD

3. мај 2017

износ(%)

Сувласништво удела од

Подаци о члану

Назив

Подаци о капиталу

Новчани

износ

датум

Уписан: 80.042,71 RSD

износ

датум

Уплаћен: 80.042,71 RSD

26. мај 2017

износ(%)

Сувласништво удела од

Подаци о члану

Назив

Подаци о капиталу

Новчани

износ

датум

Уписан: 80.042,71 RSD

износ

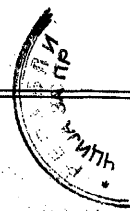
датум

Уплаћен: 80.042,71 RSD

12. мај 2017

износ(%)

Сувласништво удела од **0,20000**



Подаци о члану

Назив

ОПШТИНА ИРИГ

Подаци о капиталу

Новчани

износ

датум

Уписан: 80.042,71 RSD

износ

датум

Уплаћен: 80.042,71 RSD

12. април
2017

износ(%)

Сувласништво удела од **0,20000**

Подаци о члану

Назив

ОПШТИНА КАЊИЖА

Подаци о капиталу

Новчани

износ

датум

Уписан: 80.042,71 RSD

износ

датум

Уплаћен: 80.042,71 RSD

26. мај 2017

износ(%)

Сувласништво удела од **0,20000**

Подаци о члану

Назив

ОПШТИНА МАЛИ ИЂОШ

Подаци о капиталу

Новчани

износ

датум

Уписан: 80.042,71 RSD

износ

датум

Уплаћен: 80.042,71 RSD

2. јун 2017

Сувласништво удела од износ(%)

Подаци о члану

Назив

ОПШТИНА НОВА ЦРЊА

Подаци о капиталу

Новчани

износ

датум

Уписан: 80.042,71 RSD

износ

датум

Уплаћен: 80.042,71 RSD

16. мај 2017

Сувласништво удела од износ(%)

Подаци о члану

Назив

ОПШТИНА НОВИ КНЕЖЕВАЦ

Подаци о капиталу

Новчани

износ

датум

Уписан: 80.042,71 RSD

износ

датум

Уплаћен: 80.042,71 RSD

10. мај 2017

Сувласништво удела од износ(%)

Подаци о члану

Назив

ОПШТИНА ПЛАНДИШТЕ

Подаци о капиталу

Новчани

износ

датум

Уписан: 80.042,71 RSD

износ

датум

Уплаћен: 80.042,71 RSD

23. мај 2017



износ(%)

Сувласништво удела од

0,20000

Подаци о члану

Пословно име

АУТОНОМНА ПОКРАЈИНА ВОЈВОДИНА

Подаци о капиталу

Новчани

износ

датум

Уписан: 659.968,59 EUR, у противвредности од
40.021.353,26 RSD

износ

датум

Уплаћен: 659.968,59 EUR, у противвредности од
40.021.353,26 RSD

30. јун 2002

износ(%)

Сувласништво удела од

95,20000

Подаци о члану

Назив

ОПШТИНА АПАТИН

Подаци о капиталу

Новчани

износ

датум

Уписан: 80.042,71 RSD

износ

датум

Уплаћен: 80.042,71 RSD

6. септембар
2017

износ(%)

Сувласништво удела од

0,20000

Подаци о члану

Назив

ОПШТИНА АДА

Подаци о капиталу

Новчани

износ

датум

Уписан: 80.042,71 RSD

износ

датум

Уплаћен: 80.042,71 RSD

31. август
2017

износ(%)

Сувласништво удела од **0,20000**

Подаци о члану

Пословно име

ГРАД КИКИНДА

Подаци о капиталу

Новчани

износ

датум

Уписан: 80.042,71 RSD

износ

датум

Уплаћен: 80.042,71 RSD

21. август
2017

износ(%)

Сувласништво удела од **0,20000**

Основни капитал друштва

Новчани

износ

датум

Уписан: 659.968,59 EUR, у противвредности од
40.021.353,26 RSD

износ

датум

Уписан: 1.680.896,91 RSD

износ

датум

Уписан: 240.128,13 RSD

износ

датум

Уплаћен: 1.680.896,91 RSD

износ

датум

Уплаћен: 240.128,13 RSD	
износ	датум
Уплаћен: 659.968,59 EUR, у противвредности од 40.021.353,26 RSD	30. јун 2002


Забележбе	
1	Тип
	Датум
	Текст

21. септембар 2005

На основу Одлуке Скупштине АП Војводине од 27.06.2002. године овај субјект уписа променио је облик и организује се као Јавно предузеће за просторно и урбанистичко планирање и пројектовање ZAVOD ZA URBANIZAM VOJVODINA, NOVI SAD.

Регистратор, Миладин Маглов





ИНЖЕЊЕРСКА КОМОРА СРБИЈЕ

ЛИЦЕНЦА

ОДГОВОРНОГ ПЛАНЕРА

На основу Закона о планирању и изградњи и
Статута Инжењерске коморе Србије

УПРАВНИ ОДБОР ИНЖЕЊЕРСКЕ КОМОРЕ СРБИЈЕ
утврђује да је

Драгана Д. Дунчић

дипломирани просторни планер

ЈМБ 2507963865028

одговорни планер

Број лиценце


100 0041 03



У Београду,
02. октобра 2003. године

ПРЕДСЕДНИК КОМОРЕ

Милош Лазовић
Проф. др Милош Лазовић
дипл. грађ. инж.



ИНЖЕЊЕРСКА КОМОРА СРБИЈЕ

ЛИЦЕНЦА

ОДГОВОРНОГ ПЛАНЕРА

На основу Закона о планирању и изградњи и
Статута Инжењерске коморе Србије

УПРАВНИ ОДБОР ИНЖЕЊЕРСКЕ КОМОРЕ СРБИЈЕ
утврђује да је

Зоран С. Кордић

дипломирани инжењер саобраћаја

ЈМБ 1609967880033

одговорни планер

Број лиценце

100 0142 10



У Београду,
25. марта 2010. године

ПРЕДСЕДНИК КОМОРЕ

Проф. др Драгослав Шумарић
дипл. грађ. инж.

Б) ТЕКСТУАЛНИ ДЕО



1. УВОДНО ОБРАЗЛОЖЕЊЕ

Изменама и допунама Просторног плана подручја посебне намене инфраструктурног коридора државног пута I реда број 21 Нови Сад – Рума – Шабац и државног пута I реда број 19 Шабац – Лозница („Службени гласник РС”, број 40/11 – у даљем тексту: Просторни план) приступило се на основу Одлуке о изради измена и допуна Просторног плана подручја посебне намене инфраструктурног коридора државног пута I реда број 21 Нови Сад – Рума – Шабац и државног пута I реда број 19 Шабац –Лозница („Службени гласник РС”, број 88/17 – у даљем тексту: Измене и допуне Просторног плана).

Саставни део ове одлуке је Одлука о изради стратешке процене утицаја измена и допуна Просторног плана подручја посебне намене инфраструктурног коридора државног пута I реда број 21 Нови Сад – Рума – Шабац и државног пута I реда број 19 Шабац–Лозница („Службени гласник РС”, број 78/17) на основу које се приступа изради Извештаја о стратешкој процени утицаја измена и допуна Просторног плана подручја посебне намене инфраструктурног коридора државног пута I реда број 21 Нови Сад – Рума – Шабац и државног пута I реда број 19 Шабац–Лозница.

Носилац израде измена и допуна Просторног плана је министарство надлежно за послове просторног планирања, у складу са чланом 47. став 1. Закона о планирању и изградњи.

Обрађивач Измена и допуна Просторног плана је Јавно предузеће за просторно и урбанистичко планирање и пројектовање „Завод за урбанизам Војводине“ Нови Сад.

Измене и допуне Просторног плана се односе на обилазницу око Руме са детаљном разрадом за планиране намене.

Рани јавни увид у Измене и допуне Просторног плана обављен је у периоду од 5. фебруара 2018. године до 19. фебруара 2018. године у згради општинске управе општине Рума. У току раног јавног увида поднете су иницијативе у вези увођења нове површинске раскрснице за насеље Врдник.

Измене и допуне Просторног плана садрже: текстуални део, графички део и аналитичко-документациону основу.



2. ПРАВНИ И ПЛАНСКИ ОСНОВ ЗА ИЗРАДУ ИЗМЕНА И ДОПУНА ПРОСТОРНОГ ПЛАНА

Правни основ за израду Измена и допуна Просторног плана представља Одлука о изради измена и допуна Просторног плана подручја посебне намене инфраструктурног коридора државног пута I реда број 21 Нови Сад – Рума – Шабац и државног пута I реда број 19 Шабац – Лозница („Службени гласник РС”, број 88/17). Саставни део ове одлуке је Одлука о изради стратешке процене утицаја измена и допуна Просторног плана подручја посебне намене инфраструктурног коридора државног пута I реда број 21 Нови Сад – Рума – Шабац и државног пута I реда број 19 Шабац–Лозница („Службени гласник РС”, број 78/17) на основу које се приступа изради Извештаја о стратешкој процени утицаја измена и допуна Просторног плана подручја посебне намене инфраструктурног коридора државног пута I реда број 21 Нови Сад – Рума – Шабац и државног пута I реда број 19 Шабац–Лозница.

Плански основ за израду Измена и допуна Просторног плана представља Регионални просторни план АП Војводине („Службени лист АПВ”, број 22/11), а планови од утицаја на Измене и допуне Просторног плана су:

- Просторни план подручја инфраструктурног коридора граница Хрватске-Београд (Добановци) („Службени гласник Републике Србије”, бр. 69/03, 147/14);
- Просторни план подручја посебне намене Фрушке горе до 2022. године („Службени лист АПВ”, број 16/04);
- Просторни план подручја посебне намене система за водоснабдевање „Источни Срем” („Службени лист АПВ”, број 57/17);
- Просторни план подручја посебне намене система за наводњавање Срема („Службени лист АПВ”, број 57/17) и
- Просторни план подручја посебне намене магистралног гасовода граница Бугарске-граница Мађарске („Службени гласник РС”, бр. 119/12, 98/13 и 52/18).

3. ОБУХВАТ И ОПИС ГРАНИЦЕ ИЗМЕНА И ДОПУНА ПЛАНА

Граница обухвата измена и допуна Просторног плана обухвата:

1. део територије општине Рума и то целу катастарску општину Рума (обилазница Рума),
2. део територије општине Ириг, и то део катастарске општине Ириг (планирани укрштај за насеље Врдник).

1. Граница обухвата измена и допуна Просторног плана обухвата **обилазницу Рума** и дефинисана је постојећим и преломним тачкама и дата у Табели 1.

Табела 1. Списак координата преломних тачака границе обухвата обилазнице Рума

Број тачке	Y	X	Број тачке	Y	X
1g	7408861.36	4988572.54	58g	7408241.66	4982928.80
2g	7408819.59	4988418.08	59g	7407832.51	4982908.63
3g	7408781.84	4988243.22	60g	7407763.62	4982901.85
4g	7408758.84	4988098.02	61g	7407719.50	4982887.47
5g	7408753.78	4987994.56	62g	7407679.03	4982862.78
6g	7408764.63	4987913.95	63g	7407627.69	4982811.65
7g	7408805.98	4987844.88	64g	7407500.00	4982648.74
8g	7408872.88	4987785.20	65g	7407475.31	4982511.27
9g	7408904.53	4987705.38	66g	7407456.99	4982467.15
10g	7408916.97	4987633.08	67g	7407412.81	4982423.20
11g	7408911.32	4987579.98	68g	7407356.22	4982395.74
12g	7408895.49	4987515.99	69g	7407113.04	4982378.55
13g	7409103.83	4987248.39	70g	7406907.19	4982090.89
14g	7409281.10	4987227.34	71g	7406818.62	4981960.54
15g	7409360.48	4987146.70	72g	7406735.20	4981839.99
16g	7409368.28	4987089.33	73g	7406735.20	4981739.12
17g	7409409.67	4987045.48	74g	7406649.53	4981671.55
18g	7409416.24	4987032.14	75g	7406594.76	4981525.83
19g	7409418.77	4986964.42	76g	7406593.58	4981419.75
20g	7409612.39	4986776.71	77g	7406609.97	4981353.64
21g	7410150.55	4986269.29	78g	7406618.25	4981293.77
22g	7410295.59	4986082.73	79g	7406617.86	4981232.13



ИЗМЕНЕ И ДОПУНЕ ПРОСТОРНОГ ПЛАНА ПОДРУЧЈА ПОСЕБНЕ НАМЕНЕ
ИНФРАСТРУКТУРНОГ КОРИДОРА ДРЖАВНОГ ПУТА I РЕДА БРОЈ 21 НОВИ САД-РУМА-ШАБАЦ
И ДРЖАВНОГ ПУТА I РЕДА БРОЈ 19 ШАБАЦ-ЛОЗНИЦА

Број тачке	Y	X	Број тачке	Y	X
23g	7410537.48	4985541.25	80g	7406601.76	4981144.95
24g	7410481.22	4985535.99	81g	7406566.21	4981073.60
25g	7410479.96	4985473.85	82g	7406535.28	4981026.71
26g	7410468.62	4985443.67	83g	7406445.96	4980919.72
27g	7410441.49	4985418.11	84g	7406374.90	4980754.51
28g	7410398.47	4985384.02	85g	7406308.38	4980563.86
29g	7410370.97	4985271.57	86g	7406271.91	4981134.94
30g	7410337.62	4985166.91	87g	7406435.17	4981389.54
31g	7410314.39	4985107.32	88g	7407234.72	4982732.82
32d	7410280.20	4985035.46	89g	7407251.48	4982766.12
33g	7410244.65	4984970.19	90g	7407259.66	4982803.36
34g	7410192.40	4984883.10	91g	7407261.82	4982838.17
35g	7410131.34	4984797.36	92g	7407275.77	4982910.66
36g	7410052.44	4984711.48	93g	7408380.24	4983386.72
37g	7409989.50	4984654.75	94g	7408963.75	4984062.28
38g	7409923.47	4984597.57	95g	7409433.55	4984372.04
39g	7409742.46	4984472.16	96g	7409855.58	4984668.87
40g	7409625.64	4984395.36	97g	7409988.50	4984792.79
41g	7409404.74	4984252.25	98g	7410136.53	4984969.32
42g	7409151.23	4984088.08	99g	7410173.83	4985032.22
43g	7408896.18	4983928.76	100g	7409992.70	4986189.23
44g	7408751.44	4983824.56	101g	7409719.90	4986548.71
45g	7408722.00	4983785.33	102g	7409632.79	4986603.46
46g	7408721.79	4983660.16	103g	7409280.60	4986902.36
47g	7408716.77	4983494.45	104g	7409277.47	4986940.75
48g	7408835.87	4983456.95	105g	7409119.42	4987095.95
49g	7408835.50	4983417.84	106g	7408884.25	4987355.77
50g	7408566.13	4983314.19	107g	7408821.85	4987402.85
51g	7408536.52	4983227.48	108g	7408703.35	4987584.48
52g	7408504.29	4983176.75	109g	7408674.03	4987903.46
53g	7408471.38	4983134.64	110g	7408679.86	4988193.80
54g	7408430.86	4983092.44	111g	7408699.93	4988285.99
55g	7408387.07	4983055.30	112g	7408729.81	4988409.67
56g	7408346.69	4983030.28	113g	7408750.83	4988488.86
57g	7408290.12	4982988.96	114g	7408789.90	4988593.61

Границом Измена и допуна Просторног плана обухваћене су следеће катастарске парцеле у катастарској општини Рума:

Табела 2. Катастарске парцеле у обухвату Измена и допуна Просторног плана

Парцела	
целе	10369/4, 10369/3, 10370/3, 10371/3, 10355, 11767/1, 11767/2, 11774/2, 11774/3, 11651/3, 11652/2, 11770/2, 11651/2, 10263, 11769/2, 11769/3, 8094, 8095, 10367/2, 10368/5, 10368/7, 10368/1, 9706/2, 9706/3, 12695/2, 12695/3, 10367/1, 10367/3, 12662/2, 11280/4, 12800/2, 9726, 9729, 9731, 9728, 9734, 10187/2, 11032/2, 11032/1, 12599/2, 11067/3, 11067/4, 11069/3, 11069/4, 11068/3, 11068/4, 11066/3, 11065/1, 11065/2, 11065/3, 11072/9, 11066/2, 11282/9, 11282/4, 11080/2, 12730/2, 11280/5, 11285/2, 12660/2, 11308/4, 12740/4, 12740/2, 11282/7, 11297/5, 11297/4, 12767/2, 11656/2, 11653/1, 11650/8, 12765/1, 11655/6, 11652/3, 11768/3, 12764/2, 12764/3, 11768/2, 12765/2, 11650/5, 11772/4, 11773/3, 11771/4, 11771/5, 11772/3, 11773/2, 11770/3, 11772/2, 11766/3, 11775/2, 12612/3, 11775/3, 11776/2, 11776/3, 11776/4, 10368/2, 10369/1, 10370/2, 10371/2, 9721, 10336, 10337, 10708/7, 10265, 10726/2, 11047/1, 11048/1, 11049/1, 11051/1, 11072/10, 11766/1, 11766/2, 10368/3, 10368/6, 10368/4, 10369/2, 10370/1, 10371/1, 9722, 11650/7, 12612/2, 10708/3, 10259, 10264, 10261, 10260, 11072/1, 12662/3, 11280/3, 12634/2, 11067/2, 12661/4, 12661/3, 11072/6, 11072/4, 11072/3, 11069/2, 11068/2, 11066/1, 11072/5, 12661/2, 11306/20, 11284/2, 11654, 10720, 10721, 10722, 10723, 10729/2, 11282/5, 11282/6, 10729/1, 10728, 10727, 10726/3, 10726/1, 10725, 12599/3, 11282/15, 11282/10, 11282/20, 11282/19, 11282/18, 11282/17, 11282/16, 11282/3, 11050/1, 12730/1, 11064/1, 11064/2, 10724, 10891, 10890, 11653/2, 12612/1, 12658/2, 11653/3, 11655/4, 10266, 10700, 12662/4, 11308/3, 11284/3, 12740/3, 11282/8, 11045, 11046, 10262, 7118/1
делови	8074, 8076, 8077, 8079, 8080, 8090, 8091, 8092, 8093, 8096, 8098, 8099, 9682, 9683, 9684, 9685, 9686, 9718, 9719, 9720, 9723, 9727, 9730, 9732, 9735, 10168, 10169, 10170, 10171, 10172, 10173, 10174, 10175, 10176, 10177, 10178, 10179, 10181, 10183, 10184, 10186, 10188, 10189, 10192, 10193, 10194, 10195, 10335, 10338, 10339, 10341, 10342, 10354, 10356, 10358, 10359, 10360, 10687, 10689, 10690, 10692, 10693, 10694, 10695, 10696, 10698, 10699, 10701, 10702, 10703, 10704, 10709, 10878, 10879, 10880, 10881, 10882, 10883, 10884, 10885, 10886, 10887, 10888, 10889, 10948, 10949, 10950, 10951, 10952, 10953, 10954, 10955, 10956, 10961, 10962,



10964, 10966, 11011, 11019, 11020, 11021, 11022, 11024, 11027, 11028, 11029, 11030, 11038, 11043, 11044, 11079, 11092, 11093, 11636, 11637, 11638, 11639, 11640, 11641, 11642, 11643, 11644, 11645, 11646, 11647, 11648, 11649, 12611, 12640, 12656, 12664, 12666, 12683, 12691, 12697, 12699, 12712, 12714, 12715, 12717, 12721, 12728, 12729, 12731, 12761, 12801, 10180/1, 10180/2, 10187/1, 10190/1, 10190/2, 10191/1, 10191/2, 10340/1, 10340/2, 10361/1, 10361/2, 10366/1, 10366/2, 10688/2, 10691/1, 10691/3, 10708/1, 10708/2, 10708/8, 10708/9, 10957/1, 10963/1, 10963/2, 10965/1, 10965/2, 11023/1, 11023/2, 11023/3, 11023/4, 11031/1, 11031/2, 11032/3, 11039/1, 11039/3, 11039/4, 11039/6, 11040/1, 11040/2, 11040/3, 11040/4, 11040/5, 11040/6, 11040/7, 11040/8, 11047/2, 11048/2, 11049/2, 11050/2, 11051/2, 11052/1, 11052/2, 11053/1, 11054/1, 11055/1, 11056/1, 11057/1, 11058/1, 11058/2, 11059/1, 11060/1, 11061/1, 11062/1, 11063/1, 11073/1, 11074/1, 11074/2, 11075/1, 11076/1, 11077/1, 11078/1, 11080/1, 11280/1, 11280/2, 11280/6, 11282/1, 11282/11, 11282/12, 11282/2, 11297/1, 11297/2, 11297/7, 11297/9, 11306/11, 11306/21, 11308/2, 11650/1, 11650/4, 11650/6, 11651/1, 11652/1, 11655/3, 11655/5, 11656/1, 11765/1, 11768/1, 11769/1, 11770/1, 11771/2, 11777/2, 11778/1, 11778/3, 12599/1, 12634/1, 12642/1, 12658/1, 12658/3, 12660/1, 12662/1, 12695/1, 12696/1, 12698/1, 12764/1, 12767/1, 12800/1, 8075/1, 8075/2, 8078/1, 8078/2, 8088/1, 8088/2, 8089/1, 8089/2, 8089/3, 8089/4, 8089/5, 8089/6, 8097/1, 8097/2, 8100/1, 9687/1, 9688/1, 9689/1, 9690/1, 9691/1, 9692/1, 9693/1, 9694/1, 9695/1, 9696/1, 9698/1, 9699/1, 9700/1, 9701/1, 9702/1, 9703/1, 9703/2, 9704/1, 9705/1, 9706/1, 9724/1, 9733/1, 9733/2, 9733/3, 9736/1, 9736/2

Површина обухвата Измена и допуна Просторног плана на територији општине Рума износи око 193 ha.

Уколико се јави неслагање пописа обухваћених катастарских парцела са стварним стањем, меродавна је ситуација приказана на графичком прилогу „Детаљни приказ Измена и допуна Просторног плана – обилазница око Руме - ситуационо решење са регулацијом путног земљишта“.

2. Оквирна граница обухвата измена и допуна Просторног плана на територији општине Ириг односи се на подручје дефинисано елементима стационаже планираног пута, на делу трасе северно од насеља Ириг, а пре уласка у планирани тунел (планирана раскрсница оријентационо на km 24+300).

4. ИЗМЕНЕ И ДОПУНЕ У ТЕКСТУАЛНОМ ДЕЛУ ПЛАНА

У изменама и допунама Просторног плана подручја посебне намене инфраструктурног коридора државног пута I реда број 21 Нови Сад – Рума – Шабац и државног пута I реда број 19 Шабац – Лозница („Службени гласник РС“, број 40/11) у **текстуалном делу плана** врше се следеће измене:

У поглављу **I ПОЛАЗНЕ ОСНОВЕ**, у тачки **2. ОБАВЕЗЕ, УСЛОВИ И СМЕРНИЦЕ ИЗ ПРОСТОРНОГ ПЛАНА РЕПУБЛИКЕ СРБИЈЕ И ДРУГИХ ПЛАНСКИХ И РАЗВОЈНИХ ДОКУМЕНАТА**, у подтачки **2.1. ОБАВЕЗЕ, УСЛОВИ И СМЕРНИЦЕ ИЗ ПЛАНСКИХ ДОКУМЕНАТА ШИРЕГ ПОДРУЧЈА**, на крају текста, додаје се поднаслов са припадајућим текстом, који гласи:

„Регионални просторни план АП Војводине („Службени лист АПВ“, број 22/11)

Основно стратешко опредељење је да се постигне већи степен укупне функционалне интегрисаности простора АП Војводине у оквиру Републике Србије као и да се обезбеде услови за знатно веће саобраћајно и економско повезивање Војводине са регионима суседних земаља и осталим Европским земљама.

Основни циљ у области транспортне инфраструктуре је повећање интеррегионалне и интрарегионалне приступачности АП Војводине, а нарочито смањење периферности неразвијених и пограничних подручја. Основни циљ ће се разрађивати кроз оперативне циљеве за сваки вид саобраћаја посебно.

Оперативни циљеви који се односе на друмски саобраћај су:

- завршетак изградње и модернизација путних праваца на европским коридорима и трасама међународних путева,
- ревитализација, модернизација и доградња постојеће путне мреже,
- изградња и подизање квалитета саобраћајне инфраструктуре у насељеним местима, оспособљавање основне уличне мреже,



- концепирање и остваривање јавног путничког превоза,
- развој бициклистичког саобраћаја,
- повезивање друмске инфраструктуре са осталим видовима саобраћаја,
- резервисање простора за планиране саобраћајнице,
- подизање нивоа услуге саобраћајно-транспортног система и
- унапређење и постизање ефикасне институционалне координације.

Повезивање урбаних центара, на територији АП Војводине формираних у правилној мрежи, биће значајно за повећање конкурентности, развој, као и повезивање урбаних центара са насељима у њиховом функционалном окружењу, преко којих ће се активирати ресурси и капацитети појединих области.

Изградњом адекватне путне мреже регионалног значаја у коју спада и државни пут I реда бр. 24 као и бр. 21 и ауто-пут Е-75, уз јасно дефинисање надлежности, права и обавеза градова: Нови Сад, Сомбор, Суботица, Панчево, Зрењанин, Сремска Митровица, Кикинда и Вршац, као генератора успешнијег регионалног развоја доведиће до стварања „урбаних жаришта“, као и „урбаних осовина“.

Саобраћајно - географски положај и планирани развој инфраструктурних система допринеће постизању боље функционалне интегрисаности са суседним подручјима.

То ће се одразити и на јачање осовина регионалног и субрегионалног развоја (Дунав, Тиса, аутопут, путна мрежа регионалног значаја), а посебно на поједине урбане и индустријске центре, туристичке регије и друга подручја.

Улога транспорта и саобраћајне инфраструктуре у регионалном повезивању у оквиру АП Војводине и суседних регија у окружењу сматра се кључним фактором у свеукупном економском и социјалном развоју.

Развој Основне саобраћајне мреже у југоисточној Европи (Основна мрежа – паневропски ТЕН и ТЕМ коридори) представља одличну прилику за све државе југоистока Европе да усагласе своје интересе и пронађу решења која имају економске и социјалне предности, а која су еколошки прихватљива и од користи за регион у целини.

У погледу концепције, пропозиција и планских решења одрживи развој саобраћаја и путне инфраструктуре у АП Војводини ће се заснивати на следећим принципима:

- ефикасност и безбедност, што подразумева пројектовање и реализацију решења у складу са потребама економског система и корисника,
- усмереност ка кориснику, правовремено прилагођавање пројектованих решења крајњем кориснику путне инфраструктуре и друмског саобраћаја,
- економичност, подразумева решења која доносе највеће укупне добити, сагледавајући не само директне већ и посредне утицаје и последице на целокупни развој,
- рационалност и пројекција приоритета - остварив и одржив приступу у сагледавању приоритета и вертикална координација о пројекцијама ставова Републике Србије и ЕУ;
- интегрисаност са окружењем и осталим видовима саобраћаја - просторна доступност, уз остваривање квалитетне везе са осталим видовима саобраћаја,
- усмереност ка заштити животне средине, подразумева потпуно уважавање и поштовање утврђених правила и мера заштите природне средине и хуманог окружења кроз све фазе реализације саобраћајних пројеката и
- квалитетно надгледање и управљање, подразумева активности на свим нивоима развојних процеса, од планирања до реализације.

Рехабилитација постојећих и изградња нових деоница на путним правцима основне путне мреже: ДП бр. 21, ДП бр. 24 и ДП бр. 7 у значајној мери ће унапредити квалитет путне мреже у АП Војводини. Осим прилагођавања европским стандардима при свим активностима које се тичу изградње и одржавања путне мреже (примена нових технологија управљања саобраћајем, нових докумената, нове класификације и категоризације државне путне мреже, организација и безбедност саобраћаја), потребно је завршити започете аутопутске путне правце посебно на коридору X, интензивирати активности на путним правцима (Е-70, рута 4 SEETO) кроз пројектовање, изградњу, реконструкцију, као и санирање уских грла, реконструкцију мостова и тунела.

У погледу имплементације, међу приоритетима и стратешко-развојним пројектима у области путног саобраћаја су издвојени:

- активности на реализацији (пројектовање и изградња) обилазница око насеља као сегмената постојећих путних праваца: **ДП бр.106 око Руме,**
- развој саобраћаја у градовима кроз стимулисање еколошки прихватљивих система и фаворизовање јавног превоза путника уз увођење напредних технологија у надзору, контроли и управљању саобраћајем,
- израда одговарајућег плана, са студијско-техничким елементима, којим би се омогућило решавање имовинско-правних односа на граничним прелазима и дефинисале организационо-функционалне потребе у циљу потпуног усаглашавања са стандардима ЕУ, за дужи временски период и израда одговарајуће студије којом ће се дефинисати бициклическе руте на читавом подручју Републике Србије (основним правцем север-југ и бочним везама) и систем центра развоја бициклизма у циљу остваривања међудржавне сарадње (руте 6¹ и 11² EuroVelo - европска мрежа бициклических рута), уз то градови ће обезбедити услове за кретање бицикала.“

- У поглављу **I ПОЛАЗНЕ ОСНОВЕ**, у тачки **2. ОБАВЕЗЕ, УСЛОВИ И СМЕРНИЦЕ ИЗ ПРОСТОРНОГ ПЛАНА РЕПУБЛИКЕ СРБИЈЕ И ДРУГИХ ПЛАНСКИХ И РАЗВОЈНИХ ДОКУМЕНАТА**, у подтачки **2.2. ОСТАЛА ПЛАНСКА ДОКУМЕНТАЦИЈА ОД ЗНАЧАЈА ЗА ИЗРАДУ ПРОСТОРНОГ ПЛАНА**, додају се подподтачке **2.2.4. Просторни план подручја посебне намене система за водоснабдевање „Источни Срем“**, **2.2.5. Просторни план подручја посебне намене система за наводњавање Срема** и **2.2.6. Просторни план подручја посебне намене магистралног гасовода граница Бугарске-граница Мађарске** са припадајућим текстом, које гласе:

“
2.2.4. Просторни план подручја посебне намене система за водоснабдевање „Источни Срем“ („Службени лист АПВ“, број 57/17)

Просторни план се преклапа са Просторним планом подручја посебне намене система за водоснабдевање „Источни Срем“ на територији општине Рума, обухватајући део КО Рума.

Подручје посебне намене, односно регионални водоводни систем „Источни Срем“, ће највећим делом бити на (постојећем и планираном) грађевинском земљишту. Већи и важнији објекти регионалног система за водоснабдевање - водоторњеви, подземни резервоари и пумпне станице су углавном предвиђени у склопу дефинисаних грађевинских подручја, чиме је нарушавање постојеће намене сведено на минимум.

Такође, највећи део мреже регионалног водоводног система „Источни Срем“, односно трасе магистралних и секундарних цевовода су планиране у саобраћајним коридорима, тачније дуж државних, регионалних и локалних путева ван насеља, односно у уличним коридорима у склопу грађевинских подручја насеља. Мањи део ових траса се налази на пољопривредном земљишту, при чему се користе трасе постојећих атарских путева, како би се максимално избегло нарушавање обрадивог пољопривредног земљишта.

Сагледавањем целокупног обухвата Просторног плана система за водоснабдевање „Источни Срем“ и значаја посебне намене, може се закључити да планирана решења у области наводњавања и водоснабдевања неће бити у колизији са Изменама и допунама Просторног плана.

2.2.5. Просторни план подручја посебне намене система за наводњавање Срема
(„Службени лист АПВ“, број 57/17)

Обухват просторног плана се преклапа са Просторним планом подручја посебне намене система за наводњавање Срема на територији општине Рума у КО Рума.

1 Nant - Tours - Orleans - Nevers - Chalon sur Saone - Bale - Passau - Ybbs - Linz - Vienna - Bratislava - Budapest - Belgrade -
Bucarest - Constanta.

2 Cap du nord - Les lacs finlandais - Helsinki - Tallin - Tartu - Vilnius - Varsovie - Cracovie - Kosice - Belgrade - Skopje -
Thessaloniki - Athens



Границе посебне намене проистичу из решења која су дата у Претходној студији оправданости са Генералним пројектом наводњавања Срема. Посебна намена Просторног плана односи се на мрежу и објекте система за наводњавање Срема.

Генералним пројектом интегралног система наводњавања региона Срем³ обухваћено је подручје од око 357.000 ha (без инундација) у седам јединица локалних самоуправа. За наводњавање је предвиђено око 225.000 ha обрадивих површина.

Хидро мелиорациони систем (ХМС) Срема просторно је подељен на пет делова:

1. Део система: Западни Срем - доња зона (ЗД);
2. Део система: Источни Срем - доња зона (ИД);
3. Део система: Западни Срем - горња зона (ЗГ);
4. Део система: Источни Срем - горња зона (ИГ);
5. Део система: Источни Срем - средња зона (ИС).

Решење наводњавања делова система ЗД, ИД и дела ИС базира се на постављању низа устава на постојећој мрежи за наводњавање чиме се стварају услови за акумулисање воде у каналима. Ове каналске акумулације задржавају део унутрашњих вода Срема и са додатним количинама воде из спољних ресурса (Дунав и Сава), задовољавају предвиђене потребе за водом пољопривредних култура.

Решење наводњавања делова система ЗГ и ИГ базирано је на изградњи спољних црпних станица на Дунаву и дистрибуцији тако обезбеђене воде до међусобно повезаних друшкогорских акумулација.

Сагледавањем целокупног обухвата Просторног плана система за наводњавање Срема и значаја посебне намене, може се закључити да планирана решења у области наводњавања и водоснабдевања неће бити у колизији са Изменама и допунама Плана.

2.2.6. Просторни план подручја посебне намене магистралног гасовода граница Бугарске-граница Мађарске („Службени гласник РС”, бр. 119/12, 98/13 и 52/18),

Уредбом о изменама Уредбе о утврђивању Просторног плана подручја посебне намене транснационалног гасовода „Јужни ток” („Службени гласник РС”, број 52/18) измењен је назив плана тако да су речи: „транснационалног гасовода Јужни ток” замењене речима: „магистралног гасовода граница Бугарске – граница Мађарске”.

Општи циљ ППППН магистралног гасовода граница Бугарске – граница Мађарске је изградња и функционисање дела коридора магистралног гасовода кроз Србију који ће допринети просторној и енергетској интеграцији Србије у европско окружење редовним, стабилном и еколошки оправданом снабдевању гасом потрошача у Србији, као и транзиту гаса ка државама средње и западне Европе.

Просторни план подручја посебне намене инфраструктурног коридора државног пута I реда број 21 Нови Сад – Рума – Шабац и државног пута I реда број 19 Шабац–Лозница (Измене и допуне) се преклапа са Просторним планом подручја посебне намене магистралног гасовода граница Бугарске – граница Мађарске на територији општине Рума.

На територији општине Рума коридор одвојка гасовода пружа се паралелно са пругом Београд - Стара Пазова - Рума - Сремска Митровица у дужини од око 7,0 km. У наведеној дужини коридор крака гасоводасе након 1,0 km од уласка на територију општине Рума укршта са ДП II реда бр. 119 и каналом Шеловренац, затим прелази преко локалитета „Војковац” (к.о. Путинци), даље пролази на око 520,0 m јужно од грађевинског подручја насеља Путинци, затим коридор одвојка гасовода пролази северно од локалитета „Црњевци” (к.о. Путинци) одакле се одваја од пруге Београд - Стара Пазова - Рума - Сремска Митровица пружајући се у правцу југозапада. Коридор одвојка гасоводадаље прелази преко Шевиног брега, затим јужно од локалитета „Забрана” (к.о. Добринци) где се укршта са ДП II реда бр. 117, даље коридор одвојка гасовода пролази на око 850,0 m северно од грађевинског подручја насеља Добринци и на око 690,0 m југоисточно од грађевинског подручја насеља

3 Обрађивач Генералног пројекта: „Јарослав Черни”, Београд, 2014. године



Краљевци, пружајући се даље у правцу југозапада, коридор одвојка гасовода прелази преко локалитета „Међице“ (к.о. Краљевци) и „Вртлог“ (к.о. Рума) између којих се укршта са ауто-путем Е-70 Београд-Загреб, даље прелази преко локалитета „Одеровци“ (к.о. Хртковци) и улази на територију града Сремска Митровица.“

- У поглављу **I ПОЛАЗНЕ ОСНОВЕ, у тачки 2. ОБАВЕЗЕ, УСЛОВИ И СМЕРНИЦЕ ИЗ ПРОСТОРНОГ ПЛАНА РЕПУБЛИКЕ СРБИЈЕ И ДРУГИХ ПЛАНСКИХ И РАЗВОЈНИХ ДОКУМЕНАТА**, у подтачки **2.3. КОРИШЋЕНА ДОКУМЕНТАЦИЈА И ЕКСПЕРТИЗЕ**, у **Табели 3: Планска и урбанистичка документација**, мења се планска и урбанистичка документације за општину Рума и гласи:
 - „ - Просторни план општине Рума („Службени лист општина Срема“, број 7/15) и Генерални план Руме („Службени лист општина Срема“, бр. 35/08 и 13/15)“,
 - „ - Техничка документација као основа за плански документ, а на нивоу разраде у складу са законском регулативом.“

- У поглављу **II ПРИНЦИПИ, ЦИЉЕВИ И КОНЦЕПЦИЈА ИЗГРАДЊЕ СИСТЕМА**, у тачки **2. ОПШТИ И ОПЕРАТИВНИ ЦИЉЕВИ**, у подтачки **2.1. ОПШТИ ЦИЉЕВИ**, додаје се трећи пасус, који гласи:

„Циљеве израде Измена и допуна Просторног плана су:

- обезбеђење веће интегрисаности подручја и повећање мобилности становништва рационалним инфраструктурним повезивањем, реконструкцијом постојећих инфраструктурних система, побољшањем њиховог функционисања и изградњом нових делова мреже и објеката,
- усаглашавање и решавање потенцијалних конфликта везаних за пролазак коридора кроз грађевинско и пољопривредно земљиште,
- омогућавање остварења принципа одрживог развоја и очувања пољопривредног земљишта,
- контрола утицаја планираних активности на окружење,
- минимизација негативних утицаја и решавање просторних конфликта у складу са основним принципима одрживог развоја.“

- У поглављу **II ПРИНЦИПИ, ЦИЉЕВИ И КОНЦЕПЦИЈА ИЗГРАДЊЕ СИСТЕМА**, у тачки **2. ОПШТИ И ОПЕРАТИВНИ ЦИЉЕВИ**, у подтачки **2.2. ОПЕРАТИВНИ ЦИЉЕВИ ПО ПОЈЕДИНИМ ОБЛАСТИМА**, након поднаслова **Инфраструктура**, додаје се поднаслов **Инжењерско-геолошке карактеристике терена** са припадајућим текстом, који гласи:
 - „Инжењерскогеолошке карактеристике терена сагледати кроз:
 - основну геолошку грађу терена,
 - хидрогеолошке односе у терену,
 - геолошке и инжењерскогеолошке процесе и појаве који су развијени на површини терена са проценом њиховог ширења.“

- У поглављу **III ПЛАНСКА РЕШЕЊА**, у тачки **1. УТИЦАЈ НА ПРИРОДУ И ЖИВОТНУ СРЕДИНУ И МЕРЕ ЗАШТИТЕ**, у подтачки **1.1.4. Минералне сировине**, врше се следеће измене:

- након другог пасуса додаје се пасус, који гласи:

„На простору Измена и допуна Просторног плана одобрење за експлоатацију опекарских сировина има ИГМ „Рума“ а.д. Рума, на лежишту које је обележено на графичком прилогу.“

Досадашњи трећи и четврти пасус постају пет и шести.

- након шестог пасуса, додаје се седми пасус, који гласи:

„У циљу контролисаног утицаја на природу и животну средину и дефинисања адекватних мера заштите, приликом израде пројектно-техничке документације урадити елаборате инжењерскогеолошких карактеристика терена. На овај начин ће се извршити анализа геолошких и инжењерскогеолошких процеса и појава који су развијени на површини терена са проценом њиховог ширења и дефинисати мере заштите.“



– У поглављу **III ПЛАНСКА РЕШЕЊА**, у тачки **1. УТИЦАЈ НА ПРИРОДУ И ЖИВОТНУ СРЕДИНУ И МЕРЕ ЗАШТИТЕ**, у подтачки **1.3. ЗАШТИТА И КОРИШЋЕЊЕ НЕПОКРЕТНИХ КУЛТУРНИХ ДОБАРА**, врше се следеће измене:

- у другом пасусу након последње алинеје додају се две алинеје које гласе:

”

- обавезна је израда Елабората за измештање Споменика куги „Кипови“ у КО Ириг (општина Ириг), на потесу „Овсиште“, на граници КО Ириг и КО Рума, по условима издатим од надлежне установе заштите;
- инвеститор је дужан да обезбеди средства за измештање споменика.“

- део текста „Услови и мере заштите **на археолошким налазиштима**“ се брише, уместо њега додаје се текст, који гласи:

”

Археолошка истраживања и надзор

- Приликом извођења земљаних радова на изградњи будуће саобраћајнице, на целој дужини обавезан је археолошки надзор од стране стручне службе надлежног завода за заштиту споменика културе.
- Ако се у току извођења земљаних радова наиђе на археолошка налазишта или археолошке предмете, извођач радова је дужан да одмах, без одлагања, прекине радове и обавести надлежни завод за заштиту споменика културе, као и да предузме мере да се налаз не уништи и не оштети и да се сачува на месту и у положају у ком је откривен, а све у складу са чланом 109. Закона о културним добрима.
- Инвеститор је у обавези да обустави радове уколико наиђе на археолошка налазишта или археолошке предмете од изузетног значаја, ради истраживања локације (обављање додатних археолошких истражних радова регулише се посебним уговором).
- Инвеститор је дужан да обезбеди средства за праћење, истраживање, заштиту и чување пронађених остатака који уживају предходну заштиту у складу са чланом 110. став 1. Закона о културним добрима.
- Обавезује се Инвеститор да најкасније 60 дана пре почетка извођења земљаних радова на изградњи саобраћајнице обавести надлежни завод за заштиту споменика културе ради спровођења археолошких истраживања и припреме надзора на терену.
- Обавезна су предходна археолошка истраживања локалитета:
 1. Праисторијског локалитета Велике ледине, који се налази између пруге Рума-Шабац и пута Рума-Буђановци и
 2. Средњовековног насеља из 12-14. века код Румске петље, која се регулишу посебним уговором са Инвеститором на основу Елабората за археолошка истраживања локалитета и у складу са Решењем Министарства културе и информисања Републике Србије.
- Обавезно доставити на увид локације евентуалних зона будућих позајмишта земље за израду насипа како би се благовремено извршило рекогносцирање истих и сачинио програм заштите локалитета.
- Забрањује се активирање позајмишта земље на позицијама археолошких локалитета код Барутане, Вашариште, код Врцалове Воденице, Борковац и Кудошке ливаде у КО Рума и других археолошких локалитета који уживају статус предходне заштите.
- забрањено је привремено или трајно депоновање смећа, земље, камена и других материјала на и у близини археолошких налазишта.,,

– У поглављу **III ПЛАНСКА РЕШЕЊА**, тачка **1.4. ЗАШТИТА ЖИВОТНЕ СРЕДИНЕ**, мења се и гласи „**1.4. УТИЦАЈ НА ЖИВОТНУ СРЕДИНУ И МЕРЕ ЗАШТИТЕ**“, а припадајући текст у овом поднаслову, мења се и гласи:

Одрживо просторно планирање подразумева, између осталог и заштиту, уређење и унапређење животне средине која подразумева примену мера и активности чијом реализацијом ће се зауставити и спречити негативни утицаји на животну средину које могу имати поједини оператери и активности.



Планом су предвиђене следеће опште и посебне мере заштите природних ресурса и заштите животне средине:

Опште мере заштите природних ресурса

Опште мере заштите природних ресурса односе се на:

- вођење регистра извора загађивања животне средине од стране надлежних општинских управа за послове заштите животне средине у општинама Ириг и Рума, као дела интегралног националног регистра извора загађивања који води Агенција за заштиту животне средине,
- успостављање континуиране контроле и систематско праћење квалитета параметара животне средине (ваздуха, воде, земљишта, буке и нејонизујућег зрачења) од стране овлашћених организација,
- идентификација привредних субјеката-оператера на простору обухвата Просторног плана који су у обавези да поднесу Захтев за издавање интегрисане дозволе у складу са Законом о интегрисаном спречавању и контроли загађивања животне средине и пратећим подзаконским актима-уколико дође до изградње ових објеката у планском периоду,
- идентификација севесо постројења на основу Закона о заштити животне средине, Закона о ванредним ситуацијама и пратећих подзаконских аката,
- формирање заштитних појасева зеленила у оквиру саобраћајне инфраструктуре и пољопривредног земљишта, у циљу заштите од еолске ерозије-одношења површинског слоја земљишта и усева у фази семена.

Посебне мере заштите природних ресурса

Мере заштите ваздуха

Заштита ваздуха ће се обезбедити кроз примену следећих мера:

- поштовати Закон о заштити ваздуха и пратећа подзаконска акта,
- у случају прекорачења граничних вредности нивоа загађујућих материја у ваздуху, обавезно је предузимање техничко-технолошких мера или обустављање технолошког процеса, како би се концентрације загађујућих материја свеле на ниво прописаних вредности,
- уколико дође до квара уређаја којим се обезбеђује спровођење прописаних мера заштите, или до поремећаја технолошког процеса, у постројењима у обухвату Измена и допуна Просторног плана и контактне зоне, услед чега долази до прекорачења граничних вредности емисије, носилац пројекта је дужан да квар или поремећај отклони или прилагоди рад новонасталој ситуацији, односно обустави технолошки процес како би се емисија свела у дозвољене границе у најкраћем року,
- код стационарног извора загађивања, у току чијег обављања делатности се могу емитовати непријатни мириси, обавезна је примена мера које ће довести до редукције мириса, иако је концентрација емитованих материја у отпадном гасу испод граничне вредности емисије,
- успостављање заштитних зона са заштитним зеленилом уз саобраћајнице за све категорије путева у складу са Законом, као мера заштите од буке и аерозагађења,
- дефинисање и других мера заштите квалитета ваздуха кроз поступак процене утицаја на животну средину.

Мере заштите вода

У циљу заштите вода (површинских и подземних) успостављају се следеће мере заштите:

- вршити прихват зауљених отпадних вода преко сепаратора уља и масти,
- вршити биохемијско и механичко испитивање параметара квалитета отпадних вода,
- контрола квалитета воде за пиће (физичко-хемијски и микробиолошки стандарди) од стране стручних служби на локалном нивоу у објектима у обухвату Измена и допуна Просторног плана и контактне зоне,
- поштовање услова и критеријума за унапређење и заштиту животне средине при уређењу водотока, а у зонама посебних природних вредности тежити остварењу „натуралне регулације“,
- санација и ревитализација објеката и опреме водоводне инфраструктуре и изградња нових објеката у складу са санитарно-техничким условима изградње и уређења,



- строго контролисана примена хемијских средстава у пољопривреди у обухвату Измена и допуна Просторног плана и контактної зони у циљу заштите површинских и подземних вода од загађивања,
- забрана трајног депоновања отпада на целом подручју обухвата Просторног плана, и контактної зони, што подразумева затварање општинске депоније у контактної зони,
- спровођење поступка процене утицаја на животну средину и израда студије у којој ће бити дефинисане и мере у вези са заштитом вода (начин одвођења отпадних вода, третман, и др.) за алтернативну трасу инфраструктурног коридора.

Мере заштите земљишта

Заштита земљишта најуже је повезана са заштитом ваздуха и воде, јер се многи од загађивача преко падавина, нагиба и пукотина у тлу и сл. преносе из вода у земљиште.

Посебни услови и мере у функцији заштите земљишта су:

- применити биоразградиве материјале у зимском периоду за одржавање путева и других површина у функцији путне инфраструктуре,
- применити мере којима се спречава расипање и развејавање прашкастих материја и отпада по околини, приликом манипулисања или привременог чувања:
 - У случају изливања опасних материја (гориво, машинско уље и сл.), загађени слој земљишта мора се отклонити и исти ставити у амбалажу која се може празнити само на, за ту сврху, предвиђеној локацији. На месту акцидента нанети нови, незагађени слој земљишта,
 - заштита функције земљишта, заустављање деградације земљишта и рекултивација деградираних површина,
 - рекултивација и ревитализација свих површина деградираних услед коришћења минералних сировина,
 - забрана стихијског одлагања отпада на територији обухвата Измена и допуна Просторног плана и санација неуређених одлагалишта отпада, у контактної зони Измена и допуна Просторног плана у циљу заштите земљишта.

Заштиту земљишта од потенцијалне деградације обезбедити адекватним одвођењем отпадних вода, као и предузимањем превентивних мера при претакању или претовару материја које имају загађујући карактер.

Привредна друштва, друга правна лица и предузетници који у обављању делатности утичу или могу утицати на квалитет земљишта у контактної зони Измена и допуна Просторног плана дужни су да обезбеде техничке мере за спречавање испуштања загађујућих, штетних и опасних материја у земљиште, прате утицај своје делатности на квалитет земљишта, обезбеде друге мере заштите у складу са Законом о заштити земљишта и другим законима.

Власник или корисник земљишта или постројења чија делатност, односно активност може да буде узрок загађења и деградације земљишта, дужан је да пре почетка обављања активности изврши испитивање квалитета земљишта.

Остале посебне мере заштите

Мере заштите од буке

Мере и услове заштите од буке јединица локалне самоуправе утврђује у складу са Законом о заштити од буке у животної средини. Обавезе јединице локалне самоуправе Ириг и Рума, односе се на акустичко зонирање на територији локалне самоуправе, одређивање мера забране и ограничења у складу са Законом, доношење локалног акционог плана заштите од буке у животної средини, обезбеђење и финансирање мониторинга буке у животної средини и вршење надзора и контроле примене мера заштите од буке у животної средини.

Уредбом о индикаторима буке, граничним вредностима, методама за оцењивање индикатора буке, узнемиравања и штетних ефеката буке у животної средини („Службени гласник РС“, број 75/10) прописани су индикатори буке у животної средини, граничне вредности, методе за оцењивање индикатора буке, узнемиравања и штетних ефеката буке на здравље људи.



Према потреби, надлежни орган може утврдити потребу мониторинга буке у складу са Правилником о методологији за одређивање акустичких зона, Законом и важећим подзаконским актима.

Мере заштите при управљању отпадом

Концепцију одлагања комуналног отпада треба усагласити са принципима Стратегије управљања отпадом 2010-2020. године.

Сваки генератор отпада је обавезан да изврши карактеризацију и категоризацију отпада код надлежних организација и да се у зависности од његове природе са њим поступа у складу са законским прописима.

Обавеза генератора отпада је да, у складу са Законом о управљању отпадом и осталим законским и подзаконским актима, који непосредно регулишу ову област: обезбеди потребан простор за одлагање отпада, обезбеди потребне услове и опрему за сакупљање, разврставање и привремено чување различитих отпадних материја, а да секундарне сировине, опасан и други отпад, предаје субјекту који има одговарајућу дозволу за управљање отпадом (складиштење, одлагање, третман и сл.).

Посебне мере и услови су:

- комунални отпад потребно је сакупљати и обезбедити његову редовну евакуацију на локацију која је утврђена од стране комуналне службе до коначног одлагања на регионалној депонији у Инђији,
- привремено складиштење евентуално присутног опасног отпада вршити у складу са Законом о управљању отпадом. Отпад мора да буде прописно обележен и привремено складиштен на прописан начин до његовог коначног збрињавања,
- разношење чврстог отпада спречити његовим систематским прикупљањем и депоновањем на за то уређеним локацијама на територији општина Ириг и Рума,
- на свакој грађевинској парцели обезбедити посебан простор, тако да се омогући лак приступ надлежне службе, као и потребне услове и опрему за сакупљање, разврставање и привремено чување различитих отпадних материја, у складу са законом и другим прописима,
- примењивати опште и посебне санитарне мере предвиђене законом и другим прописима којима се уређују послови санитарног надзора.

У случају потребе за простором за селективно сакупљање отпада који се не може чувати у контејнерима за комунални отпад, обавеза је власника/корисника да прибави услове, односно дозволу/сагласност надлежног органа за потребе уређења или коришћења наведеног простора.

За постројења и активности која могу имати негативне утицаје на здравље људи, животну средину или материјална добра, врсте активности и постројења, надзор и друга питања од значаја за спречавање и контролу загађивања животне средине, уређују се услови и поступак издавања интегрисане дозволе, која је дефинисана Законом о интегрисаном спречавању и контроли загађивања животне средине. Законом о интегрисаном спречавању и контроли загађивања животне средине, прописано је да ће, за постојећа постројења и активности оператер прибавити дозволу најкасније до 2015. године у складу са Програмом усклађивања појединих привредних грана са одредбама овог Закона. На основу Уредбе о утврђивању Програма динамике подношења захтева за издавање интегрисане дозволе („Службени гласник РС“, број 108/08), утврђују се рокови у оквиру којих се подносе захтеви за издавање интегрисане дозволе, по врстама активности и постројења.

За све објекте који могу имати утицаја на животну средину, надлежни орган мора прописати израду студије процене утицаја на животну средину у складу са Законом о заштити животне средине, Законом о процени утицаја на животну средину, Правилником о садржини студије о процени утицаја на животну средину и Уредбом о утврђивању Листе пројеката за које је обавезна процена утицаја и Листе пројеката за које се може захтевати процена утицаја на животну средину („Службени гласник РС“, број 114/08).



Акцидентне ситуације (удеси)

Према подацима надлежног Министарства, у подручју посебне намене не постоји ни једно постројење које подлеже издавању интегрисане дозволе, као ни једно севесо постројење вишег или нижег реда, али у контактної зони Измена и допуна Просторног плана која имају утицаја на подручје посебне намене: комплекс нижег реда- Фабрика за производњу сунђера - Health Care Europe.

Сходно претходно наведеном, а према чл. 34 став 1 тачка 26) Закона о заштити животне средине, надлежни орган даје следеће услове, ради утврђивања подручја у којима ће се дугорочно сачувати одговарајуће удаљености између објеката у којима је присутна или може бити присутна једна или више опасних материја у количинама које су веће од прописаних и стамбених подручја, јавних простора, као и подручја од посебног значаја, ради заштите живота и здравља људи и животне средине:

1. Потребно је предвидети технички-технолошке и организационе мере потпуне обуставе саобраћаја у случају хемијских удеса на комплексу на локацији Потес Румска петља 5, Рума, на раздаљини од 1.000 m од локације комплекса, како на деоници пута I реда број 21 Нови Сад - Рума - Шабац, тако и на деоници аутопута Е-75;
2. Потребно је у сарадњи са локалним органима Сектора за ванредне ситуације МУП-а Републике Србије предвидети и мере евакуације корисника пута I реда број 21, као и аутопута Е-75 из зоне угрожене ефектима хемијских удеса;
3. Потребно је, приликом разматрања изградње нових индустријских објеката у обухвату Измена и допуна односно Плана, приликом издавања локацијских и грађевинских дозвола, обавезно упознати потенцијалне инвеститоре са опасностима од хемијског удеса на свим наведеним локацијама.

У случају изградње нових севесо постројења/комплекса, а у складу са Правилником о садржини политике превенције удеса и садржини и методологији израде Извештаја о безбедности и Плана заштите од удеса („Службени гласник РС“, број 41/10), као полазни основ за идентификацију повредивих објеката разматра удаљеност од минимум 1000 m од граница севесо постројења, односио комплекса, док се коначна процена ширине повредиве зоне - зоне опасности, одређује на основу резултата моделирања ефеката удеса.

Такође, напомињемо да се идентификација севесо постројења/комплекса врши на основу Правилника о листи опасних материја и њиховим количинама и критеријумима за одређивање врсте докумената које израђује оператер севесо постројења, односно комплекса („Службени гласник РС“, број 41/10 и 51/15). Поред тога, наглашавамо да су обавезе оператера и надлежних органа прописане у поглављу 3.2 Заштита од хемијског удеса. Закона о заштити животне средине, те да сходно наведеном, обавезе оператера према надлежним органима у области заштите од хемијског удеса, а у случају изградње новог севесо постројења/комплекса, почињу у року од најмање 3 (три) месеца пре почетка рада постројења/комплекса. Поред тога, у случају изградње постројења /комплекса вишег реда, уколико оператер не испуни услове из чл 60ђ, тј. 60г и 60д Закона о заштити животне средине, сходно чл. 60е истог закона.

Министар решењем забрањује рад, тј. пуштање у рад односно постројења/комплекса. Због претходно наведеног је потребно пажљиво планирати лоцирање и изградњу, како нових севесо постројења/комплекса и њихових максималних могућих капацитета севесо опасних материја, тако и нових грађевинских објеката, укључујући саобраћајне правце, места за јавну намену и насеља у близини комплекса, где локација комплекса или грађевински објекти могу бити извор или повећати ризик или последице великог удеса, како би се избегли непотребни трошкови или лоше инвестиције за оператере, али и обезбедило адекватно управљање безбедношћу од хемијског удеса.

У Републици Србији надлежност у области хемијских удеса је подељена, као и у висини земаља ЕУ, при чему је област превенције и контроле хемијских удеса обрађена у Закону о заштити животне средине, а област израде екстерних планова заштите од удеса, који су саставни део Планова заштите и спасавања у ванредним ситуацијама, као и одговора на удес је обрађена у Закону о ванредним ситуацијама, те је у случају изградње основних севесо постројења/ комплекса, у интересу и грађана и локалних самоуправа на чијој територији се граде, и да инвеститори и сви надлежни органи који су укључени у процес доношења одлука о лоцирању нових севесо постројења/комплекса, размотре постојеће капацитете снага и средстава за одговор на хемијски удес који су у надлежности локалног органа Сектора за ванредне ситуације МУП-а Републике Србије.“



Јединице локалне самоуправе са територијом на подручју Просторног плана су у обавези да, на основу Плана заштите од удеса оператера који се налазе на територији своје локалне самоуправе, израде План заштите од удеса локалне самоуправе (екстерни План заштите од удеса), чији је садржај и методологија израде уређена Законом о ванредним ситуацијама.

- У поглављу **III ПЛАНСКА РЕШЕЊА**, у тачки **1. УТИЦАЈ НА ПРИРОДУ И ЖИВОТНУ СРЕДИНУ И МЕРЕ ЗАШТИТЕ**, у подтачки **1.5. ЗАШТИТА ОД ЕЛЕМЕНТАРНИХ НЕПОГОДА И КОРИШЋЕЊЕ И УРЕЂЕЊЕ ПРОСТОРА ОД ИНТЕРЕСА ЗА ОДБРАНУ ЗЕМЉЕ**,

- први пасус мења се и гласи:

„На основу сеизмолошких услова добијених од Републичког сеизмолошког завода, на посматраном подручју су утврђене регионалне вредности очекиваних максималних параметара осциловања тла на површини терена.

Према карти сеизмичког хазарда за повратни период од 475 година у обухвату Просторног плана утврђени су VII односно VII-VIII степен сеизмичког интензитета према Европској макросеизмичкој скали (ЕМС-98). У односу на структуру и тип објекта, дефинисане су класе повредивости, односно очекиване деформације. На основу интензитета и очекиваних последица **земљотреса**, сматра се да ће се за VII степен манифестовати „силан земљотрес“, а за VIII степен „штетан земљотрес“. При пројектовању и утврђивању врсте материјала за изградњу или реконструкцију објеката, обавезно је уважити могуће ефекте за наведене степене сеизмичког интензитета према ЕМС-98, како би се максимално предупредиле могуће деформације објеката под сеизмичким дејством.“

- последњи пасус се мења следећим текстом, који гласи:

„У контексту акцидентних ситуација, за све локације на којима се севесо постројења/комплекси налазе на удаљености мањој од 1.000 метара од предложене трасе инфраструктурног коридора, потребно је обавити додатне консултације са надлежним органима и Министарством, те да се за оне локације за које се утврди да се предложена траса аутопута налази на таквој удаљености од наведених севесо постројења/комплекса, односно да се простире кроз зону процењених смртоносних ефеката хемијског удеса (од 1% до 100% смртности) и/или зону могућих оштећења или деструкције објеката (од лаког оштећења до потпуне деструкције објеката), и/или зоне преноса пожара на друге објекте (домино ефекат), размотри измештање предложене трасе аутопута и/или севесо постројења/комплекса, како би се дугорочно сачувале одговарајуће удаљености између објеката у којима је присутна или може бити присутна једна или више опасних материја у количинама које су веће од прописаних и стамбених подручја, јавних простора, као и подручја од посебног значаја, ради заштите живота и здравља људи и животне средине.

Сценарио могућег удеса на локацији Фабрике за производњу сунђера оператера „Health Care Europe“ д.о.о. Рума, на локацији Потес Румска петља 5, Рума, који може имати ефекте на претходно поменуто деоницу пута I реда број 21 Нови Сад - Рума - Шабац, као и на деоницу аутопута Е-75, подразумева формирање токсичног облака при пожару магацина готових производа, те формирање токсичног облака који може садржати различите продукте сагоревања, нарочито у условима ограниченог дотока ваздуха, при чему могу настати продукти као што су угљен-моноксид, чађ и цијано-водоник. С обзиром да се ради о комплексу нижег реда, за зону угрожену наведеног удеса, узима се зона од 1.000 m од локације удеса, при чему треба имати у виду да простирање поменутог токсичног облака зависи од правца и јачине дувања ветра у тренутку дешавања удеса.“

- У поглављу **III ПЛАНСКА РЕШЕЊА**, у тачки **1. УТИЦАЈ НА ПРИРОДУ И ЖИВОТНУ СРЕДИНУ И МЕРЕ ЗАШТИТЕ**, у подтачки **1.5. ЗАШТИТА ОД ЕЛЕМЕНТАРНИХ НЕПОГОДА И КОРИШЋЕЊЕ И УРЕЂЕЊЕ ПРОСТОРА ОД ИНТЕРЕСА ЗА ОДБРАНУ ЗЕМЉЕ**, у подподтачки **1.5.2. Коришћење и уређење простора од интереса за одбрану земље**, текст се мења и гласи:

„При планирању **коришћења и уређења простора од интереса за одбрану земље**, у свему су испоштовани услови добијени од Министарства одбране и они су уграђени у Просторни план.



У обухвату Просторног плана налазе се два војна комплекса у статусу „Мастер план“ (Клуб Војске – к.п.бр. 329 КО Рума и Станко Пауновић-Вељко – к.п.бр. 6362 КО Рума) и један војни комплекс статуса „Перспективан/Мастер план“ (Стеван Петровић-Бриле – к.п.бр. 11308/2, 11284/2, 11282/5, 11282/6 и 11282/7 КО Рума).

Војни комплекси са статусом „Мастер план“ су закључком Владе РС обухваћени списком непокретности које нису неопходне за функционисање Војске Србије, а који се стављају у функцију прибављања неопходних средстава за спровођење реформе система одбране и побољшања материјалног положаја Војске Србије. У Просторном плану је за ове непокретности дефинисана намена која ће бити спроводљива тек након регулација својинских односа у складу са одредбама Закона о јавној својини, а у поступку пред Републичком дирекцијом за имовину Републике Србије.

До њиховог отуђења према одредбама Мастер плана, располагања непокретностима, наведене комплексе је потребно третирати као земљиште и објекте "посебне намене", сагласно члану 105. Закона о одбрани.

Имајући у виду да планирана траса коридора делимично пролази кроз југоисточни део перспективног дела војног комплекса „Стеван Петровић-Бриле“, који је на коришћењу Војне установе „Моровић“, преношење дела предметне парцеле на другог корисника (административни пренос) би требало да се изврши са накнадом у виду уступања на коришћење другог пољопривредног земљишта у непосредној близини, у истој површини.

Уколико се планира постављање оптичког кабла дуж трасе пута потребно је један пар оптичких влакана предвидети за стављање на располагање Војсци Србије, без накнаде, за потребе одбране. У том случају, потребно је доставити трасу наведеног оптичког кабла са свим тачкама преспајања где је могуће реализовати интерконекцију на додељени пар оптичких влакана.

Обавеза Обрађивача Плана је да приликом израде нижих планских докумената, исте достави на усаглашавање потребама одбране земље, при чему би Министарство одбране заузимало ставове сходно потребама.“

- У поглављу **III ПЛАНСКА РЕШЕЊА**, у тачки **3. ОДНОС ПРЕМА ДРУГИМ ТЕХНИЧКИМ СИСТЕМИМА**, у подтачки **3.4. ТЕЛЕКОМУНИКАЦИОНА ИНФРАСТРУКТУРА**, након трећег пасуса додаје пасус који гласи:

„Постојећу електронску комуникациону мрежу на деоницама где је угрожена изградњом саобраћајнице, потребно је изместити на прописна растојања и по потреби заштитити.“
Досадашњи четврти пасус постаје пети пасус.

- У поглављу **IV ПРАВИЛА УРЕЂЕЊА И ПРАВИЛА ГРАЂЕЊА**, у тачки **1. ПРАВИЛА УРЕЂЕЊА И ОРГАНИЗАЦИЈЕ ЗЕМЉИШТА**, у подтачки **1.1. ФУНКЦИОНАЛНЕ И ГЕОМЕТРИЈСКЕ КАРАКТЕРИСТИКЕ ПЛАНИРАНОГ ДРЖАВНОГ ПУТА БР. 21 И БР. 19**, у поднаслову **Путни потез III: Фрушка гора (подножје) – Јарак, 3. Деоница подножје Фрушке горе – Ириг**, текст се мења и гласи:

“Уместо савлађивања висинске разлике од ~170 m, нови пут пролази кроз тунел (савлађује се ~10 m). Након изласка из тунела сагледане су могућности увођења површинске раскрснице код насељеног места Врдник у циљу повезивања са планираним општинским путем чија је сврха увођење савремене саобраћајне услуге за бањско туристичко насеље Врдник. Даље, пут долази испред насељеног места Ириг, где у складу са планском документацијом општине Ириг, са западне стране обилази место и прикључује се на раскрсницу постојећих државних путева бр 21 и бр.130. На том месту предвиђена је денивелисана раскрсница (петља „Врдник“). “

- У поглављу **IV ПРАВИЛА УРЕЂЕЊА И ПРАВИЛА ГРАЂЕЊА**, у тачки **1. ПРАВИЛА УРЕЂЕЊА И ОРГАНИЗАЦИЈЕ ЗЕМЉИШТА**, у подтачки **1.1. ФУНКЦИОНАЛНЕ И ГЕОМЕТРИЈСКЕ КАРАКТЕРИСТИКЕ ПЛАНИРАНОГ ДРЖАВНОГ ПУТА БР. 21 И БР. 19**, у поднаслову **Путни потез III: Фрушка гора (подножје) – Јарак, 4. Деоница Ириг – аутопут Е70**, текст се мења и гласи:

„Даље, користи се постојећи пут са попречним профилем са четири траке, уз додатне две сервисне саобраћајнице ширине 5 m, са наменом несметаног опслуживања ораница, а без директног прикључења на пут за брз моторни саобраћај. Изменом Генералног пројекта – израдом Идејног пројекта у зони Руме, коридор новог пута помера се на исток (ка ДП бр.126/Р-106), односно ка Жарковцу и Старој Пазови. У зони Руме планира се и изградња раскрсница денивелисаних/површинских (укрштај ДП бр. 21 на улазу у Руму – почетак деонице, са ДП бр.126/Р-106, „традиционални улаз – код крила“, кружна раскрсница на крају деонице), као и денивелације са магистралном пругом и ДП бр.120/Р-103. Од денивелације са железничком пругом (изградња објекта – моста преко пруге паралелног са постојећим) траса се води већим делом води у оквиру постојећег коридора са мањим делом који је ван трасе постојећег пута. Дуж ове деонице планиране су обостране сервисне саобраћајнице, са одговарајућим бројем пролаза испод трасе државног пута. Дакле, коридор обилази Руму планираном обилазницом и долази до аутопута Е70 и преко постојеће денивелисане раскрснице прелази аутопут.“

- У поглављу **IV ПРАВИЛА УРЕЂЕЊА И ПРАВИЛА ГРАЂЕЊА**, у тачки **1. ПРАВИЛА УРЕЂЕЊА И ОРГАНИЗАЦИЈЕ ЗЕМЉИШТА**, у подтачки **1.3. УРБАНИСТИЧКИ И ДРУГИ УСЛОВИ ЗА УРЕЂЕЊЕ И ИЗГРАДЊУ, ПОВРШИНА И ОБЈЕКТА ПОСЕБНЕ НАМЕНЕ**, у подподтачки **1.3.1. План веза инфраструктурних система са окружењем**, у поднаслову **Функционално и просторно решење раскрсница**,

- део текста који се односи на **Површинске раскрснице**, други пасус мења се и гласи:

„Класичне површинске раскрснице предвиђене су као укрштаји вишестрачног или двотрачног пута са постојећом и планираном путном мрежом са пуним или делимичним програмом веза. Тамо где су простор и саобраћајна ситуација дозвољавали, планиране су и кружне раскрснице (урбане зоне градова – Рума, Шабац и Лозница).“

- **Табела 9: Упоредне стациоане укрштаја према Просторном плану и Генералном пројекту**, брише се и мења:

„Табела 9: Упоредне стациоане укрштаја према Просторном плану и Генералном пројекту“

Редни број	Оријентациона стациоане приказана у Просторном плану	Оријентациона стациоане приказана у Генералном пројекту	Врста укрштаја	Израђеност
1	0+000	-	денивелација	планирана
2	3+540	-	денивелација	планирана
3	7+400	-	денивелација	планирана
4	8+730	-	денивелација	планирана
5	9+290	1+100	површинска	планирана
6	10+805	2+308	површинска	постојећа/реконструкција
7	11+347	2+850	површинска	постојећа/реконструкција
8	14+400	5+940	денивелација	постојећа/реконструкција
9	22+600	-	површинска	планирана
10	26+815	-	површинска	планирана
11	28+440	19+130	денивелација	планирана
12	35+730	-	денивелација	планирана
13	36+120	-	денивелација	планирана
14	37+010	-	денивелација	постојећа/реконструкција
15	37+245	-	денивелација	планирана
16	38+310	-	денивелација	планирана
17	39+700	-	денивелација	планирана
18	40+900	-	денивелација	планирана
19	41+274	-	денивелација	постојећа/реконструкција
20	41+305	-	денивелација	планирана



Редни број	Оријентациона стациоณา приказана у Просторном плану	Оријентациона стациоณา приказана у Генералном пројекту	Врста укрштаја	Изграђеност
21	42+740	-	денivelација	планирана
22	44+490	-	денivelација	планирана
23	44+705	-	денivelација	планирана
24	44+904	-	површинска	планирана
25	47+930	-	површинска	планирана
26	49+470	-	површинска	планирана
27	53+900	-	површинска	планирана
28	55+290	-	површинска	планирана
29	57+930	48+590	површинска	планирана
30	64+660	-	површинска	планирана
31	67+900	58+668	површинска	планирана
32	71+503	62+230	површинска	планирана
33	75+760	66+400	површинска	планирана
34	82+000	-	површинска	планирана
35	87+825	78+480	површинска	планирана
36	95+515	86+220	површинска	планирана
37	103+600	-	површинска	планирана
38	115+520	106+230	површинска	планирана

- Након **табеле 9: Упоредe стационаже укрштаја према Просторном плану и Генералном пројекту**, додаје се табела 9а, која гласи:

„Табела 9а: Стационаже укрштаја према Идејном пројекту у зони обилазнице Руме (km 34+65 –km 45+187)“

редни број	оријентациона стациоณา приказана у Просторном плану	Врста укрштаја	изграђеност
1	35+730	денivelација-петља (П1)	планирана
2	36+120	денivelација –пролаз (ПР1)	планирана
3	37+010	денivelација –пролаз (ПР2)	постојећа/реконструкција
4	37+245	денivelација –пролаз (ПР3)	планирана
5	38+310	денivelација-петља (П2)	планирана
6	39+700	денivelација –натпутњак (Н1)	планирана
7	40+900	денivelација-петља (П3)	планирана
8	41+274	денivelација-надвожњак (Н2)	постојећа/реконструкција
9	41+305	денivelација –пролаз (ПР4)	планирана
10	42+740	денivelација-петља (П4)	планирана
11	44+490	денivelација-петља (П5)	планирана
12	44+705	денivelација –прелаз (ПР5)	планирана
13	44+904	површинска – кружна (КР1)	планирана

- У поглављу **IV ПРАВИЛА УРЕЂЕЊА И ПРАВИЛА ГРАЂЕЊА**, у тачки **1. ПРАВИЛА УРЕЂЕЊА И ОРГАНИЗАЦИЈЕ ЗЕМЉИШТА**, у подтачки **1.5. СМЕРНИЦЕ И УСЛОВИ ЗА ФОРМИРАЊЕ ГРАЂЕВИНСКИХ ПАРЦЕЛА**, текст се мења и гласи:

„За изградњу у оквиру путног коридора, који се простире преко територије две или више катастарских општина, пре издавања употребне дозволе, формира се једна или више грађевинских парцела, тако да једна грађевинска парцела представља збир делова појединачних катастарских парцела унутар катастарских општина.

На основу правила уређења и грађења и услова датих у Просторном плану (карактеристични попречни профили планираног пута по деоницама), као и ситуационих и нивелационих елемената пута, потребно је урадити пројекат парцелације и препарцелације са пројектом геодетског обележавања, којим ће се формирати грађевинске парцеле планираног пута.

Регулациона линија вишетрачног пута је дефинисана постојећим и новоодређеним међним тачкама.



Табела 3. Списак новоодређених међних тачака

Број тачке	Y	X	Број тачке	Y	X
1	7408789.90	4988593.61	178	7410191.45	4986025.13
2	7408797.94	4988580.47	179	7410135.33	4986103.87
3	7408843.91	4988567.31	180	7410107.61	4986143.21
4	7408861.36	4988572.54	181	7410021.68	4986260.98
5	7408819.59	4988418.08	182	7409995.37	4986303.39
6	7408781.84	4988243.22	183	7409963.72	4986341.43
7	7408758.84	4988098.02	184	7409891.25	4986409.06
8	7408753.78	4987994.56	185	7409854.25	4986442.24
9	7408764.63	4987913.95	186	7409817.32	4986475.65
10	7408789.80	4987838.85	187	7409780.49	4986509.34
11	7408872.78	4987761.35	188	7409743.41	4986542.87
12	7408893.94	4987707.98	189	7409706.88	4986577.02
13	7408906.88	4987632.76	190	7409681.06	4986583.00
14	7408901.37	4987581.04	191	7409654.35	4986554.78
15	7408870.19	4987495.34	192	7409647.47	4986556.15
16	7408923.89	4987414.42	193	7409658.37	4986602.47
17	7408952.24	4987374.78	194	7409633.63	4986645.10
18	7408982.49	4987336.23	195	7409595.65	4986677.67
19	7409026.82	4987310.51	196	7409556.84	4986709.34
20	7409058.26	4987272.74	197	7409519.32	4986742.41
21	7409085.71	4987230.18	198	7409481.79	4986775.47
22	7409127.08	4987201.68	199	7409444.60	4986808.91
23	7409165.82	4987170.21	200	7409407.57	4986842.50
24	7409204.06	4987156.60	201	7409370.57	4986876.13
25	7409245.91	4987168.07	203	7409322.97	4986897.21
26	7409250.94	4987145.88	202	7409333.05	4986909.20
27	7409243.17	4987123.96	204	7409281.88	4986898.71
28	7409241.90	4987105.21	205	7409279.40	4986905.78
29	7409279.57	4987072.30	206	7409275.98	4986968.70
30	7409316.87	4987039.00	207	7409262.39	4986980.08
31	7409353.99	4987005.49	208	7409224.83	4987013.11
32	7409390.73	4986971.58	209	7409188.54	4987047.51
33	7409427.52	4986937.72	210	7409153.48	4987083.24
34	7409463.29	4986902.75	211	7409119.42	4987095.95
35	7409499.22	4986867.96	212	7409073.84	4987094.70
36	7409535.36	4986833.40	213	7409011.99	4987082.15
37	7409571.43	4986798.76	214	7409010.77	4987097.24
38	7409607.14	4986763.74	215	7409074.08	4987130.76
39	7409642.47	4986728.30	216	7409073.00	4987144.28
40	7409680.18	4986724.93	217	7409004.60	4987219.09
41	7409710.54	4986726.34	218	7408972.65	4987259.17
42	7409711.63	4986655.79	219	7408941.69	4987300.09
43	7409750.63	4986624.33	220	7408884.25	4987355.77
44	7409787.54	4986590.59	221	7408821.85	4987402.85
45	7409823.81	4986556.17	222	7408758.97	4987413.60
46	7409860.61	4986522.19	223	7408666.75	4987405.05
47	7409897.21	4986487.81	224	7408633.37	4987394.23
48	7409930.80	4986450.12	225	7408625.52	4987382.76
49	7409966.25	4986414.29	226	7408585.19	4987331.19
50	7410010.61	4986386.99	227	7408542.73	4987378.36
51	7410043.39	4986348.01	228	7408529.23	4987427.50
52	7410079.08	4986311.57	229	7408547.58	4987456.23
53	7410181.11	4986195.71	230	7408610.26	4987465.92
53	7410209.23	4986152.11	231	7408654.58	4987476.64
54	7410237.46	4986108.43	232	7408693.05	4987540.83
55	7410263.02	4986063.11	233	7408703.35	4987584.48
57	7410271.60	4986009.60	234	7408674.03	4987903.46
58	7410288.63	4985961.35	235	7408620.00	4987917.87
59	7410596.33	4985555.97	236	7408679.86	4988193.80
60	7410537.48	4985541.25	237	7408705.57	4988317.40
61	7410481.22	4985535.99	238	7408688.26	4988321.51
62	7410479.96	4985473.85	239	7408638.82	4988308.56
63	7410468.62	4985443.67	240	7408634.63	4988321.10
64	7410441.49	4985418.11	241	7408716.38	4988356.27
65	7410398.47	4985384.02	242	7408750.83	4988488.86



ИЗМЕНЕ И ДОПУНЕ ПРОСТОРНОГ ПЛАНА ПОДРУЧЈА ПОСЕБНЕ НАМЕНЕ
ИНФРАСТРУКТУРНОГ КОРИДОРА ДРЖАВНОГ ПУТА I РЕДА БРОЈ 21 НОВИ САД-РУМА-ШАБАЦ
И ДРЖАВНОГ ПУТА I РЕДА БРОЈ 19 ШАБАЦ-ЛОЗНИЦА

Број тачке	Y	X	Број тачке	Y	X
66	7410350.27	4985258.20	243	7408568.36	4983354.73
67	7410335.55	4985208.83	244	7408566.13	4983314.19
68	7410319.67	4985160.15	245	7408536.52	4983227.48
69	7410301.26	4985112.26	246	7408504.29	4983176.75
70	7410280.14	4985065.53	247	7408471.38	4983134.64
71	7410257.53	4985019.58	248	7408430.86	4983092.44
72	7410232.98	4984974.66	249	7408346.69	4983030.28
73	7410207.05	4984930.53	250	7408267.99	4982929.64
74	7410178.63	4984887.97	251	7408265.01	4982965.38
75	7410148.78	4984846.42	252	7408058.12	4982911.66
76	7410117.30	4984806.06	253	7407977.78	4982900.33
77	7410084.28	4984766.91	254	7407925.02	4982898.22
78	7410049.07	4984729.80	255	7407927.32	4982873.29
79	7410012.32	4984694.35	256	7407893.46	4982873.74
80	7409974.28	4984660.45	257	7407886.06	4982894.34
81	7409935.55	4984627.51	258	7407832.51	4982908.63
82	7409895.83	4984595.93	259	7407763.62	4982901.85
83	7409853.69	4984567.76	260	7407719.50	4982887.47
84	7409810.91	4984540.83	261	7407679.03	4982862.78
85	7409771.52	4984509.25	262	7407627.69	4982811.65
86	7409730.65	4984479.87	263	7407500.00	4982648.74
87	7409688.53	4984452.54	264	7407475.31	4982511.27
88	7409683.87	4984431.57	265	7407456.99	4982467.15
89	7409726.81	4984387.64	266	7407412.81	4982423.20
90	7409629.83	4984410.52	267	7407356.22	4982395.74
91	7409562.75	4984370.59	268	7407113.04	4982378.55
92	7409436.87	4984289.03	269	7406907.19	4982090.89
93	7409393.72	4984263.67	270	7406818.62	4981960.54
94	7409350.99	4984237.68	271	7406735.20	4981839.99
95	7409308.62	4984211.11	272	7406667.48	4981744.88
96	7409266.89	4984183.58	273	7406696.64	4981745.71
97	7409225.95	4984154.81	274	7406697.28	4981736.49
98	7409183.75	4984127.97	275	7406677.23	4981735.30
99	7409140.89	4984102.18	276	7406594.76	4981525.83
100	7409098.56	4984075.57	277	7406593.58	4981419.75
101	7409057.04	4984047.69	278	7406609.97	4981353.64
102	7409014.81	4984020.92	279	7406618.25	4981293.77
103	7408931.43	4983965.70	280	7406617.86	4981232.13
104	7408889.02	4983939.20	281	7406601.76	4981144.95
105	7408847.07	4983912.03	282	7406566.21	4981073.60
106	7408805.31	4983885.43	283	7406535.28	4981026.71
107	7408765.10	4983857.67	284	7406445.96	4980919.72
108	7408751.44	4983824.56	285	7406420.93	4980869.65
109	7408722.00	4983785.33	286	7406461.96	4980851.15
110	7408721.79	4983660.16	287	7406428.61	4980781.73
111	7408716.77	4983494.45	288	7406389.58	4980795.11
112	7408760.43	4983457.69	289	7406321.75	4980602.17
113	7408482.98	4983457.62	290	7406296.62	4980567.96
114	7408525.70	4983629.72	291	7406204.71	4980602.96
115	7408639.52	4983924.53	292	7406214.29	4980630.28
116	7408642.38	4983899.50	293	7406286.95	4980833.38
117	7408640.38	4983858.60	294	7406306.82	4980878.87
118	7408650.41	4983856.19	295	7406337.89	4980929.89
119	7408735.06	4983897.80	296	7406364.27	4980993.08
120	7408776.45	4983928.14	297	7406348.67	4981035.58
121	7408802.09	4983964.06	298	7406304.43	4981044.03
122	7408703.35	4984007.51	299	7406316.44	4981129.70
123	7408719.56	4984021.04	300	7406353.28	4981256.31
124	7408822.41	4983981.89	301	7406369.19	4981290.94
125	7408859.33	4983985.22	302	7406435.17	4981389.54
126	7408903.44	4984009.08	303	7406863.21	4982171.31
127	7408987.86	4984062.69	304	7406907.81	4982231.69
128	7409030.55	4984088.75	305	7406960.96	4982307.68
129	7409073.54	4984114.35	306	7407004.99	4982373.08
130	7409115.30	4984141.85	307	7407052.01	4982441.42
131	7409157.18	4984169.16	308	7407081.68	4982483.82
132	7409198.90	4984196.72	309	7407101.38	4982470.69



ИЗМЕНЕ И ДОПУНЕ ПРОСТОРНОГ ПЛАНА ПОДРУЧЈА ПОСЕБНЕ НАМЕНЕ
ИНФРАСТРУКТУРНОГ КОРИДОРА ДРЖАВНОГ ПУТА I РЕДА БРОЈ 21 НОВИ САД-РУМА-ШАБАЦ
И ДРЖАВНОГ ПУТА I РЕДА БРОЈ 19 ШАБАЦ-ЛОЗНИЦА

Број тачке	Y	X	Број тачке	Y	X
133	7409241.19	4984223.41	310	7407183.14	4982538.06
134	7409282.72	4984250.69	311	7407225.54	4982564.92
135	7409324.30	4984279.04	312	7407272.84	4982586.95
136	7409365.56	4984307.31	313	7407304.72	4982603.09
137	7409406.64	4984335.88	314	7407323.70	4982620.19
138	7409533.06	4984416.61	315	7407340.08	4982663.68
139	7409574.60	4984444.45	316	7407335.98	4982705.96
140	7409517.83	4984592.75	317	7407321.33	4982729.43
141	7409591.62	4984528.10	318	7407307.33	4982732.23
142	7409629.29	4984498.21	319	7407285.18	4982716.81
143	7409659.17	4984498.21	320	7407267.16	4982690.70
144	7409699.55	4984526.80	321	7407236.45	4982710.27
145	7409742.06	4984552.60	322	7407234.72	4982732.82
146	7409785.45	4984577.07	323	7407275.77	4982910.66
147	7409823.64	4984608.79	324	7407318.52	4982833.76
148	7409861.21	4984640.94	325	7407326.36	4982831.87
149	7409899.73	4984671.54	326	7407339.43	4982836.85
150	7409937.38	4984703.02	327	7407384.13	4982876.87
151	7409973.59	4984735.98	328	7407406.53	4982853.85
152	7410008.09	4984770.53	329	7407392.18	4982842.39
153	7410041.78	4984805.68	330	7407369.82	4982819.70
154	7410073.91	4984842.17	331	7407365.70	4982794.95
155	7410104.54	4984879.95	332	7407374.98	4982778.45
156	7410133.95	4984918.75	333	7407414.54	4982760.23
157	7410160.32	4984959.68	334	7407447.91	4982761.60
158	7410184.14	4985002.12	335	7407475.37	4982770.51
159	7410206.90	4985045.09	336	7407513.53	4982805.55
160	7410226.41	4985089.61	337	7407550.71	4982843.76
161	7410245.09	4985134.42	338	7407614.36	4982904.52
162	7410262.32	4985179.82	339	7407671.08	4982943.67
163	7410276.65	4985226.22	340	7407762.28	4982985.16
164	7410287.74	4985273.47	341	7407760.16	4983016.15
165	7410297.59	4985320.93	342	7408075.40	4983026.74
166	7410305.04	4985368.79	343	7408122.34	4983035.62
167	7410310.41	4985416.90	344	7408168.15	4983046.49
168	7410313.13	4985465.19	345	7408209.32	4983064.07
169	7410310.60	4985513.53	346	7408266.08	4983092.18
170	7410050.47	4985542.96	347	7408315.99	4983127.64
171	7410192.58	4985554.38	348	7408352.02	4983165.73
172	7410213.49	4985580.16	349	7408384.71	4983204.73
173	7410200.58	4985663.81	350	7408420.21	4983271.69
174	7410233.33	4985708.60	351	7408437.47	4983325.74
175	7410262.58	4985796.03	352	7408458.73	4983390.92
176	7410260.12	4985845.93	353	7408387.07	4983055.30
177	7410226.41	4985935.05	354	7406649.53	4981671.55

Парцела виштрачног пута се образује од следећих катастарских парцела

Табела 4. Списак катастарских парцела од којих се образује парцела виштрачног пута

Парцеле	
целе	10369/4, 10369/3, 10370/3, 10371/3, 11767/2, 11774/2, 11774/3, 11651/3, 11652/2, 11651/2, 11769/2, 11769/3, 10368/7, 9706/3, 12695/3, 10367/3, 12662/2, 11280/4, 9734, 11067/3, 11069/3, 11068/3, 11066/3, 11282/9, 11282/4, 11080/2, 12730/2, 11280/5, 11308/4, 12740/2, 11282/7, 11297/5, 11297/4, 12767/2, 11650/8, 11652/3, 11768/3, 12764/2, 12764/3, 11768/2, 12765/2, 11650/5, 11772/4, 11773/3, 11771/4, 11771/5, 11772/3, 11773/2, 11770/3, 11775/2, 12612/3, 11775/3, 11776/2, 11776/4, 10369/1, 9721, 10726/2, 11072/10, 11766/2, 10368/6, 10368/4, 11650/7, 12612/2, 12662/3, 11280/3, 12661/3, 11072/4, 11072/5, 11284/2, 11654, 11282/6, 10727, 10726/3, 10726/1, 10725, 10724, 11653/2, 12612/1, 12658/2, 11653/3, 12662/4, 12740/3.
делови	9736/2, 9736/1, 9733/3, 9733/2, 9733/1, 9706/1, 9705/1, 9704/1, 9703/2, 9703/1, 9702/1, 9701/1, 9700/1, 9699/1, 9698/1, 9696/1, 9695/1, 9694/1, 9693/1, 9692/1, 9691/1, 9690/1, 9689/1, 9688/1, 9687/1, 8100/1, 8097/2, 8097/1, 8089/6, 8089/5, 8089/4, 8089/3, 8089/2, 8089/1, 8088/2, 8088/1, 8078/2, 8078/1, 8075/2, 8075/1, 12800/2, 12800/1, 12767/1, 12765/1, 12764/1, 12740/4, 12730/1, 12698/1, 12696/1, 12695/1, 12662/1, 12661/4, 12661/2, 12660/2, 12660/1, 12658/3, 12658/1, 12642/1, 12599/1, 11778/3, 11778/1, 11777/2, 11776/3, 11772/2, 11771/2, 11770/2, 11770/1, 11769/1, 11768/1, 11767/1, 11766/3, 11766/1, 11655/6, 11655/4, 11655/3, 11653/1, 11652/1, 11651/1, 11650/6, 11650/4, 11650/1, 11308/3, 11308/2, 11306/20, 11306/11, 11297/9, 11297/7, 11297/2, 11297/1, 11285/2, 11284/3, 11283/1, 11282/8, 11282/5, 11282/3, 11282/20, 11282/2, 11282/19, 11282/18, 11282/17, 11282/16, 11282/15, 11282/14, 11282/13, 11282/12, 11282/11,



11282/10, 11282/1, 11280/6, 11280/2, 11280/1, 11080/1, 11078/1, 11077/1, 11076/1, 11075/1, 11074/2, 11074/1, 11073/1, 11072/9, 11072/6, 11072/3, 11072/1, 11069/4, 11068/4, 11067/4, 11067/2, 11066/2, 11066/1, 11065/3, 11065/2, 11065/1, 11063/1, 11062/1, 11061/1, 11060/1, 11059/1, 11058/2, 11058/1, 11057/1, 11056/1, 11055/1, 11054/1, 11053/1, 11052/1, 11051/2, 11051/1, 11050/2, 11050/1, 11049/2, 11049/1, 11048/2, 11048/1, 11047/2, 11047/1, 11040/8, 11040/7, 11040/5, 11040/4, 11040/3, 11040/2, 11040/1, 11039/6, 11039/4, 11039/3, 11039/1, 11032/3, 11031/2, 11031/1, 11023/4, 11023/3, 11023/2, 11023/1, 10965/1, 10963/2, 10963/1, 10892/1, 10753/1, 10731/1, 10729/2, 10729/1, 10708/9, 10708/8, 10708/7, 10708/3, 10708/2, 10708/1, 10691/3, 10691/1, 10688/2, 10371/2, 10371/1, 10370/2, 10370/1, 10369/2, 10368/5, 10368/3, 10368/2, 10368/1, 10367/2, 10366/2, 10366/1, 10361/2, 10361/1, 10340/2, 10340/1, 10191/2, 10191/1, 10190/2, 10190/1, 10187/2, 10187/1, 10180/2, 10180/1, 12761, 12729, 12728, 12721, 12717, 12715, 12714, 12712, 12699, 12697, 12691, 12683, 12666, 12664, 12656, 12640, 12611, 11649, 11648, 11647, 11646, 11645, 11644, 11643, 11642, 11641, 11640, 11639, 11638, 11637, 11305, 11093, 11092, 11079, 11046, 11045, 11044, 11038, 11030, 11029, 11028, 11027, 11024, 11022, 11021, 11020, 11019, 11011, 10964, 10962, 10961, 10956, 10955, 10954, 10953, 10952, 10951, 10950, 10949, 10948, 10891, 10890, 10889, 10888, 10887, 10886, 10885, 10884, 10883, 10882, 10881, 10880, 10879, 10878, 10730, 10723, 10722, 10721, 10709, 10703, 10702, 10701, 10700, 10699, 10698, 10696, 10695, 10694, 10693, 10692, 10690, 10689, 10687, 10360, 10359, 10358, 10356, 10355, 10354, 10342, 10341, 10339, 10338, 10337, 10336, 10335, 10265, 10264, 10262, 10194, 10193, 10192, 10189, 10188, 10186, 10184, 10183, 10181, 10179, 10178, 10177, 10176, 10175, 10174, 10173, 10172, 10171, 10170, 9735, 9732, 9731, 9730, 9729, 9728, 9727, 9726, 9723, 9722, 9720, 9719, 9718, 9686, 9685, 9684, 9683, 9682, 8099, 8098, 8096, 8095, 8094, 8093, 8092, 8091, 8090, 8080, 8079, 8077, 8076, 8074

Конечна регулациона линија вишетрачног пута, као и коначан списак парцела за експропријацију биће дефинисани након израде и коначног усвајања техничке документације⁴.

Парцеле атарских путева као пољопривредног земљишта биће дефинисане након израде и коначног усвајања техничке документације (у Изменама и допунама Просторног плана у обухвату детаљне разраде, атарски путеви су дати диспозиционо на графичком прилогу).

У случају неслагања текстуалног описа катастарских парцела јавне намене и графичких прилога плана регулације и нивелације, меродавни су графички прилози.“

- У поглављу **IV ПРАВИЛА УРЕЂЕЊА И ПРАВИЛА ГРАЂЕЊА**, у тачки **1. ПРАВИЛА УРЕЂЕЊА И ОРГАНИЗАЦИЈЕ ЗЕМЉИШТА**, мења се наслов и припадајући текст тачке **1.6.** и гласи: **„1.6. Мере заштите живота и здравља људи“**:

„Адекватна имплементација планских решења у области заштите животне средине, пре свега, препоруке и обавеза израде студија процена утицаја пројеката на животну средину, студија утицаја на здравље људи и др. и стратешких процена планова на животну средину, као и успостављање мониторинга параметара животне средине и инспекцијски надзор имају важну улогу у очувању квалитета живота и здравља људи на подручју Просторног плана.

Одрживо управљање животном средином је кључни фактор у сузбијању бројних болести чији су директни изазивачи фактори животне средине, пре свега антропогени утицаји и њихово синергијско дејство са природним, као и њихови међусобни утицаји.

Утицаји животне средине на здравље људи су велики и представљају последичну реакцију те је становништво у обухвату Просторног плана свакодневно изложено низу физичких, хемијских и биолошких агенаса, природног и антропогеног порекла.

Јавно здравље подстиче одговорност државе и друштва у обезбеђењу добробити за све грађане путем унапређења здравља и очувања здраве животне средине.

Здравствена заштита је организована и свеобухватна делатност друштва са основним циљем да се оствари највиши могући ниво очувања здравља грађана и породице. Здравствена заштита је све оно што једна држава или друштво (заједница) у целини, као и здравствена служба посебно, чине да заштите и побољшају здравље становништва. То могу бити разноврсне активности и мере на различитим нивоима.

⁴ Парцеле потребне за експропријацију у зони обилазнице Руме биће дефинисане финалном техничком документацијом (идејни пројекат – ИДП, пројекат за грађевинску дозволу- ПГД)



Мере заштите живота и здравља људи могу се поделити у неколико кључних области дејства, према доминантном утицају у складу са законском регулативом из појединих области:

- обезбеђење околине неопходне за здрав живот становништва, посебно деце, кроз заштиту и очување квалитета животне средине,
 - елиминисање загађења ваздуха које настаје као продукт сагоревања чврстих горива и услед егзистенције постојећих привредних комплекса у обухвату Просторног плана и контактної зони, које може бити у вези са многим обољењима,
 - благовремено упозоравање и превенција од штетних ефеката дејства хемикалија које представљају потенцијални ризик за здравље људи,
 - заштита здравља људи од електромагнетног зрачења,
 - заштита живота и здравља људи у ванредним ситуацијама планирањем превенције и адекватним реаговањем на насталу ситуацију, чиме би се смртност и болести од последица ванредних ситуација, несрећа и избијања епидемија који су повезани са факторима ризика животне средине значајно смањили,
 - заштита живота и здравља људи од последица климатских промена као глобалне опасности по здравље људи, које изазивају оштећења озонског омотача, губљење биодиверзитета и др."
- У поглављу **IV ПРАВИЛА УРЕЂЕЊА И ПРАВИЛА ГРАЂЕЊА**, у тачки **2. ПРАВИЛА ГРАЂЕЊА И ДРУГИ ЕЛЕМЕНТИ РЕГУЛАЦИЈЕ ЗА ДЕЛОВЕ ТЕРИТОРИЈЕ У ОБУХВАТУ ПРОСТОРНОГ ПЛАНА ЗА КОЈЕ НИЈЕ ПРЕДВИЂЕНА ИЗРАДА УРБАНИСТИЧКОГ ПЛАНА**, у подтачки **2.1. ДЕОНИЦЕ ПЛАНИРАНОГ ПУТА ЗА КОЈЕ ЈЕ ПРЕДВИЂЕНА ДИРЕКТНА ПРИМЕНА ПРОСТОРНОГ ПЛАНА**, врше се следеће измене:
- У првом пасусу мења се четврта алинеја и гласи:
„- деоница ДП бр. 21 (излазак из тунела - обилазница Ириг (укрштај "Врдник") – Шабац (Мост На Сави), осим дела предметне деонице који се односи на укрштај на делу трасе северно од насеља Ириг, а пре уласка у планирани тунел (планирана кружна раскрсница оријентационо на km 24+300)“.

- табела 15. мења се и гласи:

“

ДРЖАВНИ ПУТ бр. 21 и бр.19	
ширина коридора (m)	110
ширина путног појаса (m)	70
саобраћајне траке (m)	2 x (2x3,5) – ДП бр. 21 2x3,5 – ДП бр. 19
стабилизвана банкина (m)	1,5
разделна трака (m)	3,0
ивичне траке (m)	2x0,5
банкина (m)	2x1,5
носивост (kN)	110
V _{рас} (km/h)	80/100

“

- У поглављу **IV ПРАВИЛА УРЕЂЕЊА И ПРАВИЛА ГРАЂЕЊА**, у тачки **1. ПРАВИЛА УРЕЂЕЊА И ОРГАНИЗАЦИЈЕ ЗЕМЉИШТА**, у подтачки **1.7. Смернице и услови за делове територије у обухвату Просторног плана за које је предвиђена израда урбанистичког плана**, у првом пасусу, после прве алинеје, додаје се друга алинеја, која гласи:
„ - На територији општине Ириг, на делу трасе северно од насеља Ириг, а пре уласка у тунел, за планирани укрштај оријентационо на km 24+300,“

Друга, трећа и четврта алинеја постају трећа, четврта и пета алинеја.

- У поглављу **IV ПРАВИЛА УРЕЂЕЊА И ПРАВИЛА ГРАЂЕЊА**, у тачки **1. ПРАВИЛА УРЕЂЕЊА И ОРГАНИЗАЦИЈЕ ЗЕМЉИШТА**, у подтачки **1.7. Смернице и услови за делове територије у обухвату Просторног плана за које је предвиђена израда урбанистичког плана**, наслов и текст подподтачке **1.7.2. мења се и гласи:**
„1.7.2. Смернице за кружну раскрсницу на km 24+300

У циљу сагледавања могућности увођења површинске раскрснице код насељеног места Врдник, а на основу Иницијатива пристиглих током Раног јавног увида за предметне



Измене и допуне Просторног плана, урађена је саобраћајна анализа SIDRA INTERSECTION методом. Анализом се дошло до закључка да раскрсница може бити и површинска у ком случају се интерни односи конфликтних саобраћајних токова решавају у истој равни на заједничкој површини, па је предложена изградња површинске раскрснице на km 24+300 која ће повезати планирани општински пут за Врдник са државним путем 21. Анализа је базирана на Студији оправданости изградње државног пута I6 реда 21 Рума- Нови Сад. Овим предлогом се укида мост на km 24+250 у дужини од 22 m, а атарски пут се уз девијацију планира испод моста који је пројектован од km 24+095 до km 24+212."

Врши се пренумерација подподтачки, тако да досадашња подподтачке 1.7.2. и 1.7.3. постају подподтачке 1.7.3. и 1.7.4.

- У поглављу **IV ПРАВИЛА УРЕЂЕЊА И ПРАВИЛА ГРАЂЕЊА**, у тачки **2. ПРАВИЛА ГРАЂЕЊА И ДРУГИ ЕЛЕМЕНТИ РЕГУЛАЦИЈЕ ЗА ДЕЛОВЕ ТЕРИТОРИЈЕ У ОБУХВАТУ ПРОСТОРНОГ ПЛАНА ЗА КОЈЕ НИЈЕ ПРЕДВИЂЕНА ИЗРАДА УРБАНИСТИЧКОГ ПЛАНА**, у наслову **2.2.2. Остали објекти саобраћајне инфраструктуре**, након трећег пасуса додаје се реченица која гласи:
„Прецизније микролокације путних објеката у зони обилазнице Руме биће дефинисани финалном техничком документацијом (идејни пројекат - ИДП пројекат за грађевинску дозволу – ПГД.“
- У поглављу **IV ПРАВИЛА УРЕЂЕЊА И ПРАВИЛА ГРАЂЕЊА**, у тачки **2. ПРАВИЛА ГРАЂЕЊА И ДРУГИ ЕЛЕМЕНТИ РЕГУЛАЦИЈЕ ЗА ДЕЛОВЕ ТЕРИТОРИЈЕ У ОБУХВАТУ ПРОСТОРНОГ ПЛАНА ЗА КОЈЕ НИЈЕ ПРЕДВИЂЕНА ИЗРАДА УРБАНИСТИЧКОГ ПЛАНА**, у подтачки **2.2. ОБЈЕКТИ У КОРИДОРУ ЗА КОЈЕ ЈЕ ПРЕДВИЂЕНА ДИРЕКТНА ПРИМЕНА ПРОСТОРНОГ ПЛАНА**, у подподтачки **2.2.3. Услови остале инфраструктуре**, у поднаслову **Водопривредна инфраструктура**, после пете алинеје додају се алинеје пета, шеста, седма, осма, девета и десета алинеја, које гласе:
 - „сва укрштања и паралелна вођења планираних инфраструктурних система (државни пут, пруга, гасовод, оптички кабл) са постојећом и планираном комуналном инфраструктуром (водовод и канализација) изводиће се у складу са важећим прописима и нормативима за ту врсту радова,
 - траса водоводне мреже треба да остане у путном појасу дуж саобраћајнице,
 - пролазак испод саобраћајница обезбедиће се одговарајућом механичком заштитом,
 - дубина укопавања водовода не сме бити плића од 1,0 m, због зоне мржњења и саобраћајног оптерећења,
 - приликом извођења радова водити рачуна о подеоним затварањима и хидрантима на постојећој водоводној мрежи, а положај и дубину укопавања постојеће водоводне мреже, утврдити отварањем вертикалних шлицова уз присуство представника надлежног комуналног предузећа. “

Досадашње алинеје 6,7, и 8 постају алинеје 11,12 и 13.

- У поглављу **IV ПРАВИЛА УРЕЂЕЊА И ПРАВИЛА ГРАЂЕЊА**, у тачки **2. ПРАВИЛА ГРАЂЕЊА И ДРУГИ ЕЛЕМЕНТИ РЕГУЛАЦИЈЕ ЗА ДЕЛОВЕ ТЕРИТОРИЈЕ У ОБУХВАТУ ПРОСТОРНОГ ПЛАНА ЗА КОЈЕ НИЈЕ ПРЕДВИЂЕНА ИЗРАДА УРБАНИСТИЧКОГ ПЛАНА**, у подтачки **2.2.3. Услови остале инфраструктуре**, у поднаслову **„Електроенергетска инфраструктура“**, текст се мења на следећи начин:
 - У првој алинеји иза речи „зидане“, додаје се реч „компактне“;
 - Друга алинеја се брише;
 - Додају се четири алинеје, које гласе:
 - „- За изградњу оваквих објеката потребно је обезбедити слободан простор максималних димензија 5,8 x 6,3 m за изградњу једноструке монтажано-бетонске трафостанице и слободан простор максималних димензија 7,1 x 6,3 m за изградњу двоструке монтажано-бетонске трафостанице,
 - минимална удаљеност од других објеката треба да буде 3 m,
 - За постављање носећег портала (порталног стуба) стубне трансформаторске станице, мора се обезбедити слободан простор димензија 4,2 x 2,75 m за изградњу темеља портала и постављање заштитног уземљења. Ове трансформаторске станице не могу бити прикључиване на подземне средњенапонске водове,



- Поред објеката ових трафостаница, обавезно предвидети слободан простор за изградњу слободностојећег ормана, мерног места за регистровање утрошене електричне енергије јавног осветљења."
- Шеста алинеја се брише.
- У 11. алинеји број „1,35“ замењује се бројем „0,8 m“.
- 12. алинеја се мења и гласи:
„- За високонапонску електроенергетску мрежу (400, 220 и 110 kV), као линијску инфраструктуру обавезна је израда урбанистичког плана.“
- 13. алинеја се мења и гласи:
„- Свака градња испод, или у близини надземних електроенергетских водова називног напона од 1 kV до 400 kV условљена је: Законом о енергетици („Службени гласник РС“, број 145/14), Законом о планирању и изградњи („Службени гласник РС“, бр. 2/09, 81/09-испр., 64/10-одлука УС, 24/11, 121/12, 42/13-одлука УС, 50/13-одлука УС и 98/13-одлука УС, 132/14 и 145/14), Правилником о техничким нормативима за изградњу надземних електроенергетских водова називног напона од 1 kV до 400 kV („Службени лист СФРЈ“, број 65/88 и „Службени лист СРЈ“, број 18/92), Правилником о техничким нормативима за електроенергетска постројења називног напона изнад 1000 V („Службени лист СФРЈ“, број 4/74), Правилником о техничким нормативима за уземљења електроенергетских постројења називног напона изнад 1000 V („Службени лист СРЈ“, број 61/95), Законом о заштити од нејонизујућих зрачења („Службени гласник РС“, број 36/09) са припадајућим правилницима, од којих се посебно издваја: Правилник о границама излагања нејонизујућим зрачењима („Службени гласник РС“, број 104/09) и Правилник о изворима нејонизујућих зрачења од посебног интереса, врстама извора, начину и периоду њиховог испитивања („Службени гласник РС“, број 104/09), SRPS N.CO.105 Техничким условима заштите подземних металних цевовода од утицаја електроенергетских постројења („Службени лист СФРЈ“, број 68/86), SRPS N.CO.101-Заштитом телекомуникационих постројења од утицаја електроенергетских постројења-Заштита од опасности, SRPS N.CO.102-Заштитом телекомуникационих постројења од утицаја електроенергетских постројења-Заштита од сметњи („Службени лист СФРЈ“, број 68/86), као и SRPS N.CO.104-Заштита телекомуникационих постројења од утицаја електроенергетских постројења - Увођење телекомуникационих водова у електроенергетска постројења („Службени лист СФРЈ“, број 49/83).“

Досадашње алинеје три, четири и пет, постају алинеје шест, седам и осам, а алинеје, од седам до дванаест постају алинеје од девет до четрнаест.

- У поглављу **IV ПРАВИЛА УРЕЂЕЊА И ПРАВИЛА ГРАЂЕЊА, у тачки 2. ПРАВИЛА ГРАЂЕЊА И ДРУГИ ЕЛЕМЕНТИ РЕГУЛАЦИЈЕ ЗА ДЕЛОВЕ ТЕРИТОРИЈЕ У ОБУХВАТУ ПРОСТОРНОГ ПЛАНА ЗА КОЈЕ НИЈЕ ПРЕДВИЂЕНА ИЗРАДА УРБАНИСТИЧКОГ ПЛАНА**, у подтачки **2.2.3. Услови остале инфраструктуре**, након поднаслова **„Електроенергетска инфраструктура“**, додаје се поднаслов **„Зона заштите електроенергетских објеката“** са припадајућим текстом и гласи:

„Зона заштите електроенергетских објеката

Заштитни појас за надземне електроенергетске водове, са обе стране вода од крајње фазног проводника дефинисан је Законом о енергетици и износи:

- 1) за напонски ниво од 1 kV до 35 kV:
 - за голе проводнике 10 m,
 - за слабо изоловане проводнике 4 m,
 - за самонесеће кабловске снопове 1 m,
- 2) за напонски ниво 35 kV, 15 m,
- 3) за напонски ниво 110 kV, 25 m.

Заштитни појас за подземне водове (каблове) износи:

- 1) за напонски ниво од 1 kV до 35 kV, укључујући и 35 kV, 1 m,
- 2) за напонски ниво 110 kV, 2 m,
- 3) за напонски ниво изнад 110 kV, 3 m.

Заштитни појас за трансформаторске станице на отвореном износи:

- 1) за напонски ниво од 1 kV до 35 kV, 10 m,
- 2) за напонски ниво 110 kV, 25 m,
- 3) за напонски ниво 220 kV и 400 kV, 30 m.



У случају градње испод или у близини далековода, потребна је сагласност предузећа.

Остали општи технички услови:

- Приликом извођења радова као и касније приликом експлоатације планираних објеката, водити рачуна да се не наруши сигурносна удаљеност од 5 m у односу на проводнике далековода напонског нивоа 110 kV, односно 6 m и 7 m у односу на проводнике далековода напонског нивоа 220 и 400 kV.
 - Испод и у близини далековода не садити дрвеће које се својим растом може приближити на мање од 5 m у односу на проводнике далековода напонског нивоа 110 kV, односно 6 m и 7 m у односу на проводнике далековода напонског нивоа 220 и 400 kV.
 - Забрањено је коришћење прскалица и воде у млазу за заливање уколико постоји могућност да се млаз воде приближи на мање од 5 m од проводника далековода напонског нивоа 110 kV, односно не мање од 6 m у односу на проводнике далековода напонског нивоа 220 kV и не мање од 7 m у односу на проводнике напонског нивоа 400 kV.
 - Забрањено је складиштење лако запаљивог материјала у заштитном појасу далековода.
 - Нисконапонске, телефонске прикључке, прикључке на КДС и друге прикључке извести подземно у случају укрштања са далеководом.
 - Приликом извођења било каквих грађевинских радова, нивелације терена, земљаних радова и ископа у близини далековода, ни на који начин се не сме угрозити статичка стабилност стубова далековода. Терен испод далековода се не сме насипати.
 - Све металне инсталације (електроинсталације, грејање и сл.) и други метални делови (ограде и сл.) морају да буду прописно уземљени. Нарочито водити рачуна о изједначењу потенцијала.
 - Делови цевовода кроз које се испушта флуид морају бити удаљени минимално 30 m од најистуренијих делова под напоном."
- У поглављу **IV ПРАВИЛА УРЕЂЕЊА И ПРАВИЛА ГРАЂЕЊА**, у тачки **2. ПРАВИЛА ГРАЂЕЊА И ДРУГИ ЕЛЕМЕНТИ РЕГУЛАЦИЈЕ ЗА ДЕЛОВЕ ТЕРИТОРИЈЕ У ОБУХВАТУ ПРОСТОРНОГ ПЛАНА ЗА КОЈЕ НИЈЕ ПРЕДВИЂЕНА ИЗРАДА УРБАНИСТИЧКОГ ПЛАНА**, у подтачки **2.2.3. Услови остале инфраструктуре**, у поднаслову **„Телекомуникациона инфраструктура“** у другој алинеји број **„1,35“** замењује се бројевима **0,8-1,2 m“**.
- У поглављу **IV ПРАВИЛА УРЕЂЕЊА И ПРАВИЛА ГРАЂЕЊА**, у тачки **2. ПРАВИЛА ГРАЂЕЊА И ДРУГИ ЕЛЕМЕНТИ РЕГУЛАЦИЈЕ ЗА ДЕЛОВЕ ТЕРИТОРИЈЕ У ОБУХВАТУ ПРОСТОРНОГ ПЛАНА ЗА КОЈЕ НИЈЕ ПРЕДВИЂЕНА ИЗРАДА УРБАНИСТИЧКОГ ПЛАНА**, у подтачки **2.2.3. Услови остале инфраструктуре**, у поднаслову **Термоенергетска инфраструктура** бришу се поднаслови **„Гасоводи високог и средњег притиска и МРС“** и **„Гасоводна мрежа ниског притиска“** са припадајућим текстом, и додаје се уводни пасус и поднаслови **„Транспортни гасоводи притиска већег од 16 bar“**, **„Дистрибутивни гасовод притиска до 16 bar“**, **„Услови за прикључење на термоенергетску инфраструктуру“**, са припадајућим текстом, који гласе:

„Приликом заштите, уређења, пројектовања, изградње и измештања термоенергетске инфраструктуре испоштовати услове који су дати у Правилнику о условима за несметан и безбедан транспорт природног гаса гасоводима притиска већег од 16 bar, („Службени гласник РС“, бр. 37/13, 87/15), Правилнику о условима за несметану и безбедну дистрибуцију природног гаса гасоводима притиска до 16 bar („Службени гласник РС“, број 86/15), Правилнику о изградњи постројења за запаљиве течности и о ускладиштавању и претакању запаљивих течности („Службени лист СРЈ“, бр. 20/71 и 23/71). При пројектовању и изградњи гасне котларнице придржавати се Правилника о техничким нормативима за пројектовање, грађење, погон и одржавање гасних котларница („Службени лист СФРЈ“, бр. 10/90 и 52/90).

Транспортни гасоводи притиска већег од 16 bar

При пројектовању гасовода, мора се узети у обзир густина насељености подручја на коме ће гасоводи бити изграђени.



На деоницама гасовода, на којима се грађевинска подручја насеља налазе у заштитном појасу гасовода (појас ширине од по 200 m са сваке стране, рачунајући од осе гасовода), у коме гасовод утиче на друге објекте и обрнуто други објекти утичу на сигурност гасовода.

У заштитном појасу пројектованог гасовода издвајају се четири класе локације које условљавају грађење, број, спратност и намену објеката и површина, као и њихову удаљеност од гасовода.

То су:

- 1) Класа локације I - појас гасовода у коме се на јединици појаса гасовода налази до шест стамбених зграда нижих од четири спрата;
- 2) Класа локације II - појас у коме се на јединици појаса гасовода налази више од 6, а мање од 28 стамбених зграда, нижих од 4 спрата;
- 3) Класа локације III - појас гасовода у коме се на јединици појаса гасовода налази 28 или више стамбених зграда, нижих од четири спрата или у коме се налазе пословне, индустријске, услужне, школске, здравствене и сличне зграде и јавне површине, као што су: градилишта, шеталишта, рекреациони терени, отворене позорнице, спортски терени, сајмишта, паркови и сличне површине на којима се трајно или повремено задржава више од двадесет људи, а налазе се на удаљености мањој од 100 m од осе гасовода;
- 4) Класа локације IV - појас гасовода у коме на јединици појаса гасовода преовлађују четвороспратне или вишеспратне зграде.

Табела 5. Ширина заштитног појаса насељених зграда, у зависности од притиска и пречника гасовода:

Радни притисак гасовода	Притисак од 16 до 55 bar (m)
Пречник гасовода до DN 150	30
Пречник гасовода од DN 150 до DN 500	30
Пречник гасовода од DN 500 до DN 1000	30
Пречник гасовода изнад DN 1000	30

У заштитном појасу насељених зграда ширине од 30 m лево и десно од осе гасовода, након изградње гасовода, не могу се градити зграде намењене за становање или боравак људи, без обзира на коефицијент сигурности са којим је гасовод изграђен и без обзира на то у који је разред појас гасовода сврстан.

Табела 6. Ширина експлоатационог појаса гасовода у зависности од притиска и пречника гасовода:

Радни притисак гасовода	Притисак од 16 до 55 bar (m)
Пречник гасовода до DN 150	10
Пречник гасовода од DN 150 до DN 500	12
Пречник гасовода од DN 500 до DN 1000	15
Пречник гасовода изнад DN 1000	20

Вредности из табеле представљају укупну ширину експлоатационог појаса, тако да се по једна половина дате вредности простира са обе стране осе гасовода.

Код паралелних гасовода чији се експлоатациони појасеви додирују или преклапају, укупна ширина експлоатационог појаса састоји се из збира растојања међу гасоводима и половина ширине експлоатационог појаса одговарајућих гасовода.

У експлоатационом појасу гасовода могу се градити само објекти који су у функцији гасовода.



У експлоатационом појасу гасовода не смеју се изводити радови и друге активности (постављање трансформаторских станица, пумпних станица, подземних и надземних резервоара, сталних камп места, возила за камповање, контејнера, складиштења силиране хране и тешко-транспортнујућих материјала, као и постављање оgrade са темељом и сл.) изузев пољопривредних радова дубине до 0,5 метара без писменог одобрења оператора транспортног система.

У експлоатационом појасу гасовода забрањено је садити дрвеће и друго растиње чији корени досежу дубину већу од 1 m, односно, за које је потребно да се земљиште обрађује дубље од 0,5 m.

Изградња нових објеката не сме угрозити стабилност, безбедност и поуздан рад гасовода.

Табела 7. Минимална растојања спољне ивице подземних гасовода од других објеката или објеката паралелних са гасоводом:

Радни притисак гасовода	Притисак 16 до 55 bar (m)	
	DN ≤ 150	150 < DN ≤ 500
Пречник гасовода		
Некатегорисани путеви (рачунајући од спољне ивице земљишног појаса)	1	2
Општински путеви (рачунајући од спољне ивице земљишног појаса)	5	5
Државни путеви II реда (рачунајући од спољне ивице земљишног појаса)	5	5
Државни путеви I реда, осим аутопутева (рачунајући од спољне ивице земљишног појаса)	10	10
Државни путеви I реда - аутопутеви (рачунајући од спољне ивице земљишног појаса)	20	20
Железнички колосеци (рачунајући од спољне ивице пружног појаса)	15	15
Подземни линијски инфраструктурни објекти (рачунајући од спољне ивице објекта)	0.5	1
Нерегулисан водоток (рачунајући од ивице корита мерено у хоризонталној пројекцији)	5	10
Регулисан водоток или канал (рачунајући од брањене ножице насипа мерено у хоризонталној пројекцији)	10	10

Растојања из табеле се могу изузетно смањити уз примену додатних мера као што су: смањење пројектног фактора, повећање дубине укопавања, или примена механичке заштите при ископавању.

Минимално потребно растојање при укрштању гасовода са подземним линијским инфраструктурним објектима је 0,5 m.

Табела 8. Минимална растојања подземних гасовода од надземне електро мреже и стубова далековода:

Стубови далековода	Паралелно вођење (m)	При укрштању (m)
≤ 20 kV	10	5
20 kV < U ≤ 35 kV	15	5
35 kV < U ≤ 110 kV	20	10
110 kV < U ≤ 220 kV	25	10
220 kV < U ≤ 440 kV	30	15

Минимално растојање дато у табели се рачуна од темеља стуба далековода и уземљивача.



Табела 9. Минимална растојања спољне ивице надземних гасовода од других објеката или објеката паралелних са гасоводом:

Радни притисак гасовода	Притисак 16 до 55 bar (m)
Путеви (рачунајући од спољне ивице земљишног појаса)	30
Железнички колосеци (рачунајући од спољне ивице пружног појаса)	30

Изградња надземних гасовода преко железничке пруге није дозвољена, осим у изузетним случајевима по прибављеној сагласности управљача железничке инфраструктуре.

Приликом изградње гасовода укрштање гасовода и јавних путева врши се у складу са условима управљача јавног пута.

Ако се гасовод поставља испод путева прокопавањем, он се поставља и полаже без заштитне цеви, са двоструком антикорозивном изолацијом која се изводи у дужини од најмање 10 m са обе стране земљишног појаса.

Испод електрификованих железничких пруга мора бити урађена двострука изолација гасовода у дужини од 50 m са обе стране пружног појаса.

У рову испод путева и пруга, гасовод без заштитне цеви мора бити положен у постељицу од ситног песка у слоју од 15 cm око цеви, збијеног водом или неком другом одговарајућом методом. Дебљина зида цеви испод путева и пруга мора бити прорачуната тако да се узму у обзир утицаји свих спољних сила на гасовод.

Ако се гасовод поставља испод путева и пруга бушењем, по правилу се поставља у заштитну цев одговарајуће чврстоће.

Крајеви заштитне цеви која се поставља на прелазу испод пута морају бити удаљени минимално 3 m од линија које чине крајње тачке попречног профила јавног пута ван насеља, мерено на спољну страну и минимално 3 m са обе стране од ивице крајње коловозне траке.

Крајеви заштитне цеви која се поставља на прелазу испод железничке пруге морају бити удаљени минимално 5 m са обе стране од оса крајњих колосека, односно 1 m од ножица насипа.

На укрштању гасовода са путевима, пругама, водотоковима, каналима, далеководима, нафтоводима, продуктоводима и другим гасоводима, угао осе гасовода према тим објектима мора да износи између 60° и 90°.

На укрштању гасовода са државним путевима I и II реда и аутопутевима, као и водотоковима са водним огледалом ширим од 5 m, угао осе гасовода према тим објектима по правилу мора да износи 90°.

Угао укрштања на местима где је то технички оправдано, дозвољено је смањити на минимално 60°.

За извођење укрштања гасовода са инфраструктурним објектима, са углом мањим од 60° потребно је прибавити одговарајућу сагласност.

Табела 10. Минималне дубине укопавања гасовода мерене од горње ивице гасовода:

Класа локације ⁵	Минимална дубина укопавања (cm)
Класа локације I	80
Класа локације II, III и IV	100
У заштитном појасу стамбеног објекта	110

За гасоводе пречника преко 1000 mm минимална дубина укопавања је 1 m.

Табела 11. Минимална дубина укопавања гасовода, мерена од горње ивице цеви, код укрштања са другим објектима:

Објекат	Минимална дубина укопавања (cm)
до дна одводних канала путева и пруга	100
до дна регулисаних корита водених токова	100
до горње коте коловозне конструкције пута	135
до горње ивице прага железничке пруге	150
до горње ивице прага индустријске пруге	100
до дна нерегулисаних корита водених токова	150

Од минималне дубине укопавања цеви дате у табели може се одступити уз навођење оправданих разлога за тај поступак, при чему се морају предвидети повећане мере безбедности, али тако да минимална дубина укопавања не може бити мања од 50 cm. Коридор гасовода мора бити видно обележен посебним ознакама.

Размак између ознака за обележавање гасовода не сме бити већи од 500 m на равном делу трасе. На месту промене правца трасе гасовода морају бити постављене најмање три ознаке и то: по једна на почетку, у средини и на крају кривине.

5 Према густини насељености, појасеви гасовода се сврставају у следеће четири класе локације:

- 1) Класа локације I - појас гасовода у коме се на јединици појаса гасовода налази до шест стамбених зграда нижих од четири спрата;
- 2) Класа локације II - појас у коме се на јединици појаса гасовода налази више од 6, а мање од 28 стамбених зграда, нижих од 4 спрата;
- 3) Класа локације III - појас гасовода у коме се на јединици појаса гасовода налази 28 или више стамбених зграда, нижих од четири спрата или у коме се налазе пословне, индустријске, услужне, школске, здравствене и сличне зграде и јавне површине, као што су: градилишта, шеталишта, рекреациони терени, отворене позорнице, спортски терени, сајмишта, паркови и сличне површине на којима се трајно или повремено задржава више од двадесет људи, а налазе се на удаљености мањој од 100 m од осе гасовода;
- 4) Класа локације IV - појас гасовода у коме на јединици појаса гасовода преовлађују четвороспратне или вишеспратне зграде.



Табела 12. Минимална растојања објеката који су саставни делови гасовода од других објеката:

Грађевински и други објекти	Објекти који су саставни делови гасовода (удаљености у m)				
	MPC, MC и PC			Блок станице са испуштањем гаса	Чистачке станице
	Зидане или монтажне		На отвореном или под надстрешницом		
	≤30.000 m ³ /h	>30.000 m ³ /h	За све капацитете	За све капацитете	
Стамбене и пословне зграде*	15	25	30	30	30
Производне фабричке зграде и радионице*	15	25	30	30	30
Постројења, објекти за складиштење запаљивих и горивих течности и запаљивих гасова и станица за снабдевање горивом превозних средстава у друмском саобраћају, мањих пловила, мањих привредних и спортских ваздухоплова*	15	25	30	30	30
Електрични водови (надземни)	За све објекте:				
	1 kV ≥ U			Висина стуба + 3 m**	
	1 kV < U ≤ 110 kV			Висина стуба + 3 m***	
	110 kV < U ≤ 220 kV			Висина стуба + 3,75 m***	
	400 kV < U			Висина стуба + 5 m***	
Трафо станице*	30	30	30	30	30
Железничке пруге и објекти	30	30	30	30	30
Индустријски колосеци	15	15	25	15	15
Државни путеви I реда - аутопутеви	30	30	30	30	30
Државни путеви I реда, осим аутопутева	20	20	30	30	20
Државни путеви II реда	10	10	10	10	10
Општински путеви	6	10	10	15	10
Водотокови	изван водног земљишта				
Шеталишта и паркиралишта*	10	15	20	30	30
Остали грађев. објекти*	10	15	20	15	15

* - ова растојања се не односе на објекте који су у функцији гасоводног система,
** - али не мање од 10 m,
*** - али не мање од 15 m. Ово растојање се може смањити на 8 m за водове код којих је изолација вода механички и електрично појачана

За зидане или монтажне објекте растојање дато у табели се мери од зида објекта.

За надземне објекте на отвореном простору растојање дато у табели се мери од потенцијалног места истицања гаса.

Растојања објеката дата у табели од железничких пруга мере се од спољне ивице пружног појаса, а растојање од јавних путева мери се од спољне ивице земљишног појаса.

Дистрибутивни гасовод притиска до 16 bar

У насељу гасовод градити у регулационом појасу саобраћајница.



Табела 13. Минимална дозвољена хоризонтална растојања подземних гасовода од стамбених објеката, објеката у којима стално или повремено борави већи број људи (од ближе ивице цеви до темеља објекта):

	MOP ≤ 4 bar (m)	4 bar < MOP ≤ 10 bar (m)	10 bar < MOP ≤ 16 bar (m)
Гасовод од челичних цеви	1	2	3
Гасовод од полиетиленских цеви	1	3	-

Растојања дата у табели се могу изузетно смањити на минимално 1,0 m, уз примену додатних мера заштите, при чему се не сме угрозити стабилност објеката.

Табела 14. Минимална дозвољена растојања спољне ивице подземних челичних гасовода 10 bar < MOP ≤ 16 bar и челичних и ПЕ гасовода 4 bar < MOP ≤ 10 bar са другим гасоводима, инфраструктурним и другим објектима:

Минимална дозвољена растојања спољне ивице подземних челичних и ПЕ гасовода 4 < MOP ≤ 10 bar до:	Минимално дозвољено растојање (m)	
	Укрштање	Паралелно вођење
другог гасовода	0,20	0,60
водовода и канализације	0,20	0,40
нисконапонских и високонапонских електричних каблова	0,30	0,60
електронских комуникационих каблова	0,30	0,50
шахова и канала	0,20	0,30
високог зеленила	-	1,50

Табела 15. Минимална дозвољена растојања спољне ивице подземних челичних и ПЕ гасовода MOP ≤ 4 bar са другим гасоводима, инфраструктурним и другим објектима:

Минимална дозвољена растојања спољне ивице подземних челичних и ПЕ гасовода MOP ≤ 4 bar до:	Минимално дозвољено растојање (m)	
	Укрштање	Паралелно вођење
другог гасовода	0,20	0,40
водовода и канализације	0,20	0,40
нисконапонских и високонапонских електричних каблова	0,20	0,40
телекомуникационих и оптичких каблова	0,20	0,40
шахова и канала	0,20	0,30
високог зеленила	-	1,50

Табела 16. Минимална хоризонтална растојања подземних гасовода од надземне електро мреже и стубова далековода:

Називни напон	Минимално растојање	
	при укрштању (m)	при паралелном вођењу (m)
1 kV ≥ U	1	1
1 kV < U ≤ 20 kV	2	2

Минимално хоризонтално растојање се рачуна од темеља стуба далековода, при чему се не сме угрозити стабилност стуба.

Локација MPC, MC и PC

Табела 17. Минимална хоризонтална растојања MPC, MC и PC од стамбених објеката и објеката у којима стално или повремено борави већи број људи

Капацитет m ³ /h	MOP на улазу		
	MOP ≤ 4 bar	4 bar < MOP ≤ 10 bar	10 bar < MOP ≤ 16 bar
до 160	уз објекат (отвори на објекту морају бити ван зона опасности)	3,0 m или уз објекат (на зид или према зиду без отвора)	5,0 m или уз објекат (на зид или према зиду без отвора)
од 161 од 1500	3,0 m или уз објекат (на зид или према зиду без отвора)	5,0 m или уз објекат (на зид или према зиду без отвора)	8,0 m
од 1501 до 6000	5,0 m	8,0 m	10,0 m
од 6001 до 25000	8,0 m	10,0 m	12,0 m
преко 25000	10,0 m	12,0 m	15,0 m
Подземне станице	1,0 m	2,0 m	3,0 m

Растојање се мери од темеља објекта до темеља MPC MC, односно PC.

MPC морају бити ограђене, како би се спречио приступ неовлашћеним лицима. Ограда мерно-регулационе станице мора да обухвати зоне опасности и мора бити минималне висине 2,0 m.

MPC капацитета до 160 Nm³/h не морају да имају ограду.

Уколико је мерно-регулациона станица на отвореном простору, са или без надстрешнице, ограда мора бити удаљена минимално 10,0 m од станице.

Ако се MPC налази у ограђеном простору индустријског објекта може бити и без сопствене ограде, али видно обележена таблама упозорења и заштићена од удара возила.

Табела 18. Минимална хоризонтална растојања MPC, MC и PC од осталих објеката:

Објекат	MOP на улазу		
	MOP ≤ 4 bar	4 bar < MOP ≤ 10 bar	10 bar < MOP ≤ 16 bar
Железничка пруга	10 m	15 m	15 m
Коловоз насељских саобраћајница	3 m	5 m	8 m
Општински пут	3 m	5 m	8 m
Државни пут	8 m	8 m	8 m
Интерне саобраћајнице	3 m	3 m	3 m
Извор опасности станице за снабдевање горивом превозних средстава у друмском саобраћају, мањих привредних и спортских ваздухоплова	10 m	12 m	15 m
Извор опасности постројења и објеката за складиштење запаљивих и горивих течности и запаљивих гасова	10 m	12 m	15 m
Трансформаторска станица	10 m	12 m	15 m
Надземни електро водови	0 bar < MOP ≤ 16 bar:		
	1 kV ≥ U	Висина стуба + 3 m*	
	1 kV < U ≤ 110 kV	Висина стуба + 3 m**	

* али не мање од 10 m.
** али не мање од 15 m. Ово растојање се може смањити на 8 m за водове код којих је изолација вода механички и електрично појачана

Минимално хоризонтално растојање MPC, MC и PC од железничких пруга мери се од ближе шине, а растојање од јавних путева мери се од ивице коловоза.

За зидане или монтажне објекте MPC, MC и PC минимално хоризонтално растојање се мери од зида објекта.

За објекте MPC, MC и PC постављене на отвореном простору, са или без надстрешнице, растојање се мери од најближег потенцијалног места истицања гаса.



На укрштању гасовода са путевима, пругама, каналима, угао осе гасовода према тим објектима мора да износи између 60° и 90°.

На укрштању гасовода са насељским саобраћајницама, као и водотоцима са водним огледалом ширим од 5,0 m, угао осе гасовода према тим објектима по правилу мора да износи 90°.

Угао укрштања на местима где је то технички оправдано, дозвољено је смањити на минимално 60°.

За извођење укрштања гасовода са инфраструктурним објектима са углом мањим од 60° потребно је прибавити одговарајућу сагласност управљача, односно оператора над тим објектима.

Минимална дубина укопавања гасовода је 80 cm мерено од горње ивице гасовода.

Табела 19. Минимална дубина укопавања челичних и ПЕ гасовода, мерена од горње ивице цеви, код укрштања са другим објектима:

Објекат	Минимална дубина укопавања (cm)
до дна одводних канала путева и пруга	100
до горње коте коловозне конструкције пута	135
до горње ивице прага железничке пруге	150

Од минималне дубине укопавања цеви може се одступити уз навођење оправданих разлога за тај поступак, при чему се морају предвидети повећане мере безбедности, али тако да минимална дубина укопавања не може бити мања од 50 cm.

У зависности од притиска заштитни појас гасовода је:

- 1) за ПЕ и челичне гасоводе $MOP \leq 4\text{bar}$ - по 1 m од осе гасовода на обе стране;
- 2) за челичне гасоводе $4\text{ bar} < MOP \leq 10\text{ bar}$ - по 2 m од осе гасовода на обе стране;
- 3) за ПЕ гасоводе $4\text{ bar} < MOP \leq 10\text{ bar}$ - по 3 m од осе гасовода на обе стране;
- 4) за челичне гасоводе $10\text{ bar} < MOP \leq 16\text{ bar}$ - по 3 m од осе гасовода на обе стране.

У заштитном појасу гасовода не смеју се изводити радови и друге активности изузев пољопривредних радова дубине до 0,5 m без писменог одобрења оператора дистрибутивног система.

У заштитном појасу гасовода забрањено је садити дрвеће и друго растиње чији корени досежу дубину већу од 1 m, односно, за које је потребно да се земљиште обрађује дубље од 0,5 m.

Паралелно вођење и укрштање гасовода и јавних путева и обрнуто, врши се у складу са одредбама Правилника о условима за несметану и безбедну дистрибуцију природног гаса гасоводима притиска до 16 bara („Службени гласник РС“, број 86/15), посебним условима управљача јавног пута, као и посебним условима које издаје оператор дистрибутивног система природног гаса.

Услови за прикључење на термоенергетску инфраструктуру

Прикључење на гасоводну инфраструктуру извести у складу са условима и сагласностима добијеним од надлежног дистрибутера за гас и у складу са одредбама Правилника о условима за несметану и безбедну дистрибуцију природног гаса гасоводима притиска до 16 bara („Службени гласник РС“, број 86/15).“

- У поглављу **IV ПРАВИЛА УРЕЂЕЊА И ПРАВИЛА ГРАЂЕЊА**, у тачки **2. ПРАВИЛА ГРАЂЕЊА И ДРУГИ ЕЛЕМЕНТИ РЕГУЛАЦИЈЕ ЗА ДЕЛОВЕ ТЕРИТОРИЈЕ У ОБУХВАТУ ПРОСТОРНОГ ПЛАНА ЗА КОЈЕ НИЈЕ ПРЕДВИЂЕНА ИЗРАДА УРБАНИСТИЧКОГ ПЛАНА**, у подтачки **2.2.3. Услови остале инфраструктуре**, у поднаслову **„Топловодна мрежа“** у првом пасусу, у последњој реченици реч „гасовод“, замењује се речју „топловод“, у другом пасусу реч „дистрибутивног“ се брише.



- У поглављу **IV ПРАВИЛА УРЕЂЕЊА И ПРАВИЛА ГРАЂЕЊА**, у тачки **2. ПРАВИЛА ГРАЂЕЊА И ДРУГИ ЕЛЕМЕНТИ РЕГУЛАЦИЈЕ ЗА ДЕЛОВЕ ТЕРИТОРИЈЕ У ОБУХВАТУ ПРОСТОРНОГ ПЛАНА ЗА КОЈЕ НИЈЕ ПРЕДВИЂЕНА ИЗРАДА УРБАНИСТИЧКОГ ПЛАНА**, додаје се после подтачке **2.2.3. Услови остале инфраструктуре, подтачка 2.2.4. Минералне сировине**, са припадајућим текстом који гласи:

„2.2.4. Минералне сировине

Уколико планирана траса инфраструктурног коридора државног пута I реда буде захватала експлоатациона поље, потребно је да у складу са чланом 66. Став 2 Закона о рударству и геолошким истраживањима („Службени гласник Републике Србије”, број 101/15) „Пре издавања локацијских услова који се издају у складу са посебним прописима за изградњу објеката из става 1. овог члана, прибавља се мишљење привредног субјекта који врши експлоатацију о предложеном правцу и положају ових објеката на експлоатационом пољу.

Такође, према одредбама члана 66. Став 1. Закона о рударству и геолошким истраживањима („Изградња зграда, јавних путева, железничких пруга, канала и других саобраћајница, као и електричних водова високог напона са одређеним заштитним стубовима на експлоатационом пољу, као и осталих инфраструктурних објеката, може се одобрити по претходно прибављеној сагласности Министарства.”), стога је обавезно прибављање сагласности Министарства надлежног за послове рударства, у циљу изградње инфраструктурних објеката на експлоатационом пољу.”

- У поглављу **V ИМПЛЕМЕНТАЦИЈА**, у тачки **1. ИНСТИТУЦИОНАЛНИ ОКВИР ИМПЛЕМЕНТАЦИЈЕ И УЧЕСНИЦИ**, врше се следеће измене:
- након четвртог пасуса додаје се пасус који гласи:
„Управљање просторним развојем представља процес доношења одлука, заснованих на потреби реализације циљева и планских решења утврђених Изменама и допунама Просторног плана. Посебну улогу и одговорност имају следећи учесници у имплементацији Просторног плана:
 - Министарство надлежно за послове просторног планирања, урбанизма и пројектовања, кроз контролу даљих активности на изради планске и техничке документације, управног поступка издавања појединих дозвола и одобрења, инспекцијски надзор, као и оцењивања потребе и оправданости измена и допуна појединих решења овог Просторног плана.
 - ЈП „Путеви Србије”, управљач државних путева.
 - Општина Рума, на чијој територији се налази предмет Измена и допуна Просторног плана.
 - Институције, органи и организације које су давале услове и податке у току израде Измена и допуна.”
- Последњи пасус се брише.
- У поглављу **V ИМПЛЕМЕНТАЦИЈА**, у тачки **2. СМЕРНИЦЕ ЗА СПРОВОЂЕЊЕ ПЛАНА**, после четвртог пасуса додаје се пети пасус, као и тачка **2.1. Смернице за израду Плана детаљне регулације**, који гласе:

„Измене и допуне просторног плана спроводе се на следећи начин:

- директно (непосредно), издавањем информације о локацији и локацијских услова за предмет Измена и допуна Просторног плана;
- спровођењем превентивних мера заштите и ограничења у погледу коришћења земљишта у ширем појасу заштите државног пута – предмета Измена и допуна Просторног плана у планским документима јединице локалне самоуправе;
- Израда плана детаљне регулације за површинску раскрсницу Врдник, са техничком документацијом као основом за плански документ, а на нивоу разраде у складу са законском регулативом.

2.1. Смернице за израду плана детаљне регулације

На основу израђене саобраћајне анализе, која је показала могућност реализације захтева исказаних кроз рани јавни увид, овим Изменама и допунама Просторног плана даје се планско утемељење за даље спровођење кроз план детаљне регулације за површинску



раскрсницу за петљу Врдник, на територији општине Ириг, на пројектантској стационожи km 24+100 до km 24+400.

- У поглављу **V ИМПЛЕМЕНТАЦИЈА**, у тачки **3. ПРИОРИТЕНА ПЛАНСКА РЕШЕЊА И ПРОЈЕКТИ**, последњи пасус се брише.
- У поглављу **V ИМПЛЕМЕНТАЦИЈА**, у тачки **4. МЕРЕ И ИНСТРУМЕНТИ ЗА ИМПЛЕМЕНТАЦИЈУ**, мења се текст и гласи:

„Развој, уређење, коришћење и заштита простора у обухвату Просторног плана, односно реализација планских решења заснива се на инструментима за имплементацију Просторног плана, које се базирају на:

- економско-финансијским мерама,
- одговарајућој институционалној подршци,
- нормативним мерама и
- информатичко-организационим мерама.

Основне мере и инструменти за имплементацију планских решења су израда пројектно-техничке документације, пре свега идејног пројекта и пројекта за грађевинску дозволу за обилазницу Рума и објекте у функцији државног пута.“

5. ИЗМЕНЕ И ДОПУНЕ У ГРАФИЧКОМ ДЕЛУ ПЛАНА

У изменама и допунама Просторног плана подручја посебне намене инфраструктурног коридора државног пута I реда број 21 Нови Сад – Рума – Шабац и државног пута I реда број 19 Шабац – Лозница („Службени гласник РС”, број 40/11) **у графичком делу плана** врше се следеће измене у зони обилазнице Руме:

- Реферална карта 1 - Намена површина
- Реферална карта 2 - Мрежа насеља и инфраструктурни системи
- Реферална карта 3 - Природни ресурси, заштита животне средине и природних и културних добара
- Реферална карта 4 - Карта спровођења

и додају се нови графички прилози са детаљном разрадом Измена трасе обилазнице Руме:

- 4.1. Детаљна разрада Измена и допуна Просторног плана – обилазница око Руме
- Синхрон план
- 4.2. Детаљна разрада Измена и допуна Просторног плана – обилазница око Руме
- Ситуационо решење са регулацијом путног земљишта

6. ПРИМЕНА ИЗМЕНА И ДОПУНА ПЛАНА

Доношењем Измена и допуна Просторног плана Просторни план подручја посебне намене инфраструктурног коридора државног пута I реда број 21 Нови Сад – Рума – Шабац и државног пута I реда број 19 Шабац – Лозница („Службени гласник РС”, број 40/11) остаје на снази и примењује се у свему осим у деловима за који се доноси Измена и допуна Просторног плана подручја посебне намене инфраструктурног коридора државног пута I реда број 21 Нови Сад – Рума – Шабац и државног пута I реда број 19 Шабац – Лозница.



В) ГРАФИЧКИ ДЕО



Г) АНАЛИТИЧКО-ДОКУМЕНТАЦИОНА ОСНОВА



1. Одлука о изради Измена и допуна Просторног плана и Одлука о изради Стратешке процене утицаја Измена и допуна Просторног плана на животну средину



3641

На основу члана 46. став 1. Закона о планирању и изградњи („Службени гласник РС”, бр. 72/09, 81/09 – исправка, 64/10 – УС, 24/11, 121/12, 42/13 – УС, 50/13 – УС, 98/13 – УС, 132/14 и 145/14) и члана 43. став 1. Закона о Влади („Службени гласник РС”, бр. 55/05, 71/05 – исправка, 101/07, 65/08, 16/11, 68/12 – УС, 72/12, 7/14 – УС и 44/14),

Влада доноси

ОДЛУКУ

о изради измена и допуна Просторног плана подручја посебне намене инфраструктурног коридора државног пута I реда број 21 Нови Сад – Рума – Шабац и државног пута I реда број 19 Шабац–Лозница

1. Приступа се изради измена и допуна Просторног плана подручја посебне намене инфраструктурног коридора државног пута I реда број 21 Нови Сад – Рума – Шабац и државног пута I реда број 19 Шабац–Лозница („Службени гласник РС”, број 40/11 – у даљем тексту: Просторни план).

2. Оквирна граница обухвата измена и допуна Просторног плана, обухвата делове територије општине Рума и то целу катастарску општину Рума.

Оквирна граница обухвата измена и допуна Просторног плана дата је у Прилогу 1 – Графички приказ оквирне границе обухвата измена и допуна Просторног плана, који је одштампан уз ову одлуку и чини њен саставни део.

Конечна граница обухвата измена и допуна Просторног плана биће дефинисана Нацртом измена и допуна Просторног плана.

Израда измена и допуна Просторног плана се односи на обилазницу око Руме.

3. Услови и смернице планских документа вишег реда и развојних стратегија за израду измена и допуна Просторног плана садржани су у:

1) Закону о Просторном плану Републике Србије од 2010. до 2020. године („Службени гласник РС”, број 88/10), где се обилазни пут око Руме налази на планираном коридору државног пута I реда, Нови Сад – Рума – Шабац – Лозница – граница БиХ. Рума се налази непосредно уз државни пут IA реда, ознака пута А3, као и на укрштају постојећег државног пута I реда, ознака пута 21 и државних путева IIА реда, ознаке путева су 120 и 126. Поред овога кроз Руму пролази и главни железнички коридор, Коридор X, у региону;

2) Одлуци о доношењу Регионалног просторног плана Аутономне Покрајине Војводине („Службени лист АП Војводине”, број 22/11), која приказује постојеће могуће колизије предметне обилазнице око Руме са осталом инфраструктуром. На укрштају обилазнице око Руме и аутопута Е70 планиран је интермодални терминал. Регионалним просторним планом су дефинисани и електроенергетска инфраструктура, термоенергетска инфраструктура и електронска комуникациона инфраструктура, како постојећи радио-релејни коридор, траса оптичког кабла тако и планирана траса полагања оптичког кабла. На траси обилазнице не постоје културна добра од изузетног и великог значаја као ни културна добра и археолошки паркови, али ни добра која су на листи светске културне баштине. Такође, нема потенцијалних локалитета од значаја, као ни локалитета угрожене животне средине нити било којих других културних и природних добара;

3) Уредби о утврђивању Просторног плана подручја посебне намене инфраструктурног коридора државног пута I реда број 21 Нови Сад – Рума – Шабац и државног пута I реда број 19 Шабац–Лозница („Службени гласник РС”, број 40/11), којом је дефинисана предметна обилазница око Руме. Просторним планом нису разматране варијанте пута на основном путном правцу државног пута IB реда број 21. Варијантна решења су испитана само кроз Генерални пројекат са Претходном студијом оправданости, док је Просторним планом представљена усвојена варијанта. Државни пут IB реда број 21 у оквиру обухвата Просторног плана се планира да се гради према предложеној траси ван насеља, за моторни саобраћај са две саобраћајне траке од 2,35 m по смеру. У зони грађевинског подручја Руме уз државни пут је обавезна изградња

сервисних саобраћајница са својењем истих на унапред утврђена саобраћајна чворишта – раскрснице, а што ће се дефинисати кроз израду планова детаљне регулације.

Израда измена и допуна Просторног плана заснива се на планској, студијској, техничкој и другој документацији, резултати-ма досадашњих истраживања и важећим документима у Републици Србији.

Списак расположивих подлога за планско подручје дат је у Прилогу 2 – Списак подлога за подручје измена и допуна Просторног плана достављен од стране Републичког геодетског завода, који је одштампан уз ову одлуку и чини њен саставни део.

4. Планирање, коришћење, уређење и заштита простора заснива се на принципима уређења и коришћења простора утврђеним чланом 3. Закона о планирању и изградњи, као и другим важећим прописима Републике Србије.

5. Циљ доношења измена и допуна Просторног плана је доношење најбоље варијанте обилазнице око Руме и то вишекритеријумским вредновањем, које је извршено применом поступка познатог под називом збирна табела процене, која обухвата свеобухватну процену кроз сагледавање техничке изводљивости, економске оцене, процене утицаја на животну средину, утицаја на просторне последице и процену ризика пројекта.

6. Концептуални оквир планирања, коришћења, уређења и заштите планског подручја заснива се на обезбеђењу услова за изградњу и планско коришћење простора.

Измена и допуна Просторног плана ће садржати детаљну разраду за планиране намене. Изменама и допунама Просторног плана створиће се плански основ у смислу директног спровођења. Измене и допуне Просторног плана ће се спроводити локацијским условима и урбанистичким пројектима у складу са законом.

7. Рок за израду Нацрта измена и допуна Просторног плана је шест месеци од дана ступања на снагу ове одлуке.

8. Средства за израду измена и допуна Просторног плана обезбеђује Министарство грађевинарства, саобраћаја и инфраструктуре. Оквирна процена финансијских средстава износи око 6.000.000,00 динара са ПДВ-ом.

9. Носилац израде измена и допуна Просторног плана је министарство надлежно за послове просторног планирања, у складу са чланом 47. став 1. Закона о планирању и изградњи.

Носилац израде измена и допуна Просторног плана дужан је да обезбеди прибављање мишљења, услова и сагласности надлежних органа и организација прописаних законом, као и да обезбеди сарадњу и усаглашавање ставова са свим релевантним субјектима планирања.

10. Органи, организације и јавна предузећа који су овлашћени да утврђују услове за заштиту и уређење простора и изградњу објеката, у фази израде или измене планских докумената, дужни су да на захтев носиоца израде измена и допуна Просторног плана, у року од 30 дана, доставе све тражене податке без накнаде.

Овлашћени органи из става 1. ове тачке уступиће, на захтев надлежног министарства, постојеће копије топографског и катастарског плана, односно дигиталне записе, односно катастар подземних инсталација, као и ортофото снимке, у року од 30 дана без накнаде.

11. Нацрт измена и допуна Просторног плана биће изложен на јавни увид у трајању од 30 дана у згради општинске управе општине Рума.

12. Одлука о изради стратешке процене утицаја измена и допуна Просторног плана подручја посебне намене инфраструктурног коридора државног пута I реда број 21 Нови Сад – Рума – Шабац и државног пута I реда број 19 Шабац–Лозница („Службени гласник РС”, број 78/17), чини саставни део ове одлуке.

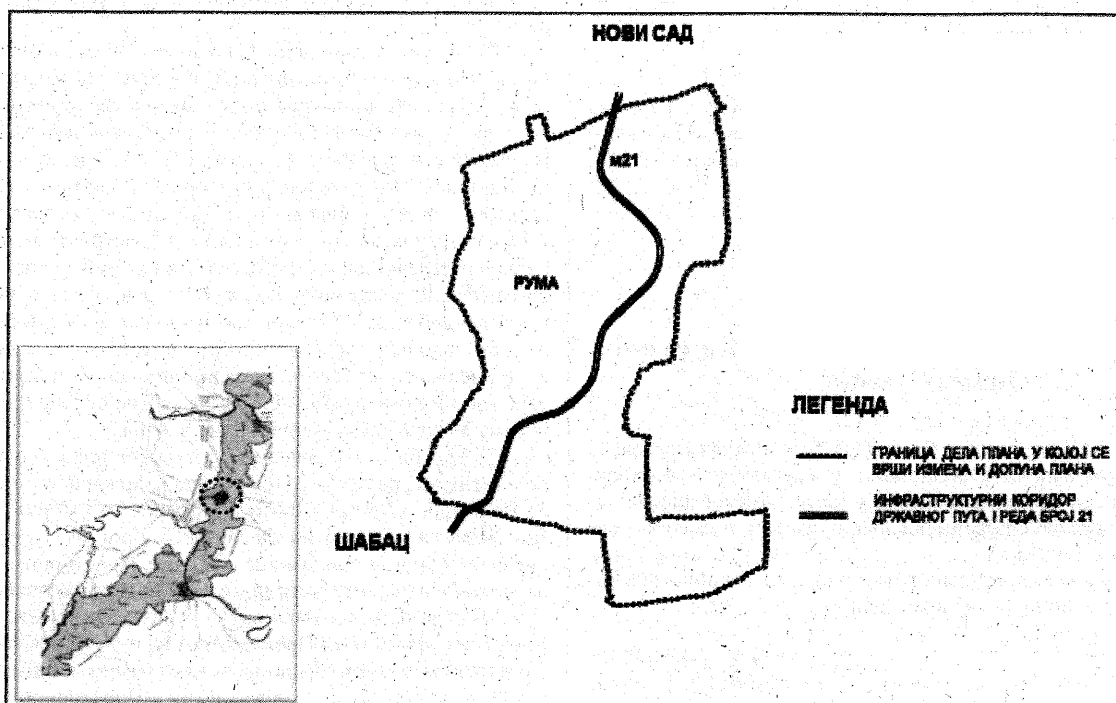
13. Број примерака измена и допуна Просторног плана биће утврђен посебним актом Владе којим се утврђује Просторни план.

14. Ова одлука ступа на снагу осмог дана од дана објављивања у „Службеном гласнику Републике Србије”.

05 број 350-9376/2017
У Београду, 28. септембра 2017. године

Влада
Председник,
Ана Брнабић, с.р.

Прилог 1. Графички приказ оквирне границе обухвата измена и допуна Просторног плана





Прилог 2: Списак подлога за подручје измена и допуна Просторног плана достављен од стране Републичког геодетског завода

Општина Рума**Планови катастра непокретности**

Ред. број	Катастарска општина	Врста плана	Размера	Број дет. листова
1.	Рума	ДКП – векторски формат		

Планови катастра водова

Ред. број	Катастарска општина	Врста плана	Размера	Број дет. листова
1.	Рума	векторски формат аналогни план	1:2500 1:1000	23 193

3047

На основу члана 9. ст. 1. и 5. Закона о стратешкој процени утицаја на животну средину („Службени гласник РС”, бр. 135/04 и 88/10),

Министарство грађевинарства, саобраћаја и инфраструктуре доноси

ОДЛУКУ

о изради Стратешке процене утицаја Измена и допуна Просторног плана подручја посебне намене инфраструктурног коридора државног пута I реда број 21 Нови Сад – Рума – Шабац и државног пута I реда број 19 Шабац–Лозница на животну средину

1. Приступа се изради Стратешке процене утицаја Измена и допуна Просторног плана подручја посебне намене инфраструктурног коридора државног пута I реда број 21 Нови Сад – Рума–Шабац и државног пута I реда број 19 Шабац–Лозница на животну средину (у даљем тексту: Стратешка процена).

2. Разлози за израду Стратешке процене дефинисани су на основу територијалног обухвата и могућих утицаја Измена и допуна Просторног плана подручја посебне намене инфраструктурног коридора државног пута I реда број 21 Нови Сад – Рума–Шабац и државног пута I реда број 19 Шабац–Лозница (у даљем тексту: Измена и допуна Просторног плана) на животну средину, на следећи начин:

– значај Измена и допуна Просторног плана на заштиту животне средине и одрживи развој произилази из потребе да се заштити животна средина, побољша квалитет живота и обезбеди одрживи развој на подручју Просторног плана;

– потребе да се у планирању просторног развоја подручја Измена и допуна Просторног плана сагледају стратешка питања заштите животне средине и обезбеди њихово решавање на одговарајући начин.

3. Стратешка процена се ради за подручје Измена и допуна Просторног плана. Оквирна граница Измена и допуна Просторног плана обухвата део општине Рума. У Нацрту Измена и допуна Просторног плана, биће дата коначна граница Измена и допуна Просторног плана.

4. Израда Стратешке процене је заснована на студијско-аналитичкој документацији из области просторног планирања, заштите животне средине, заштите природе као и другој релевантној документацији.

5. Стратешком проценом биће разматрана питања заштите ваздуха, вода, земљишта, живог света, природе, као и друга питања за која се у току израде утврди да захтевају одговарајућу обраду.

6. Извештај о стратешкој процени, као документ којим се приказује поступак израде Стратешке процене, резултати до којих се дошло и начин интегрисања у поступак припреме Измена и допуна Просторног плана, садржи:

– полазне основе Стратешке процене: обухват, предмет и циљеви Просторног плана, захтеви заштите животне средине из релевантних планских и других докумената;

– опште и посебне циљеве Стратешке процене и индикаторе;

– процену могућих утицаја на животну средину: приказ стања животне средине на подручју Просторног плана; варијанте развоја планског подручја, укључујући сценарио нултог развоја и варијанте развоја и заштите планског подручја повољне са аспекта заштите животне средине; процену утицаја варијантних решења на животну средину; опис мера за спречавање и ограничавање негативних и увећање позитивних утицаја на животну средину; поређење варијантних решења и приказ разлога за избор најповољнијег; процену утицаја планских решења на животну средину, опис мера за спречавање и ограничавање негативних и увећање позитивних утицаја на животну средину; начин на који су при процени узети у обзир елементи животне средине и карактеристике утицаја;

– смернице за израду стратешких процена на нижим хијерархијским нивоима;

– програм праћења стања животне средине у току спровођења Просторног плана;

– приказ коришћене методологије;

– приказ начина одлучивања, опис разлога одлучујућих за избор Просторног плана са аспекта разматраних варијантних решења и приказ начина на који су питања животне средине укључена у Просторни план;

– учешће заинтересованих страна у поступку израде и разматрања Извештаја о стратешкој процени;

– извод из Стратешке процене (закључак – нетехнички резиме).

7. Носилац израде Стратешке процене је министарство надлежно за послове просторног планирања, у складу са чланом 47. став 1. Закона о планирању и изградњи („Службени гласник РС”, бр. 72/09, 81/09 – исправка, 64/10 – УС, 24/11, 121/12, 42/13 – УС, 50/13 – УС, 98/13 – УС, 132/14 и 145/14).

8. Министарства, посебне организације, јавна предузећа и установе надлежне за послове пољопривреде, шумарства, водопривреде, саобраћаја, телекомуникација, енергетике, економије, регионалног развоја, туризма, заштите животне средине, просторног планирања, заштите споменика културе, заштите природе, као и други заинтересовани органи и организације, доставиће у року од 30 дана све расположиве податке, услове и документацију од значаја за израду Стратешке процене из делокруга свог рада, носиоцу израде Стратешке процене.

9. Рок за израду Стратешке процене је шест месеци од дана ступања на снагу Одлуке о изради Измена и допуна Просторног плана.

Стручни тим за израду Стратешке процене биће састављен од стручњака одговарајућег профила. Стратешка процена ће се обавити у складу са европским и међународним принципима теорије и добре праксе у изради стратешке процене утицаја на животну средину за исту врсту планских докумената.

10. Учесће заинтересованих органа и организација у разматрању Извештаја о стратешкој процени обезбеђује се достављањем Извештаја о стратешкој процени на мишљење.

Учесће јавности у разматрању Извештаја о стратешкој процени обезбеђује се у оквиру јавног увида у Нацрт измена и допуна Просторног плана, у трајању од 30 дана, у јединици локалне самоуправе која је у обухвату Измена и допуна Просторног плана.

11. Средства за израду Стратешке процене обезбеђује Министарство грађевинарства, саобраћаја и инфраструктуре.

12. Одлука о изради Стратешке процене је саставни део Одлуке о изради Измена и допуна Просторног плана.

13. Ова одлука се објављује у „Службеном гласнику Републике Србије”.

14. Ова одлука ступа на снагу даном ступања на снагу Одлуке о изради Измена и допуна Просторног плана.

Број 350-01-00412/2017-11
У Београду, 8. августа 2017. године

**Министарство грађевинарства,
саобраћаја и инфраструктуре**

Потпредседница Владе и министарка,
проф. др Зорана З. Михајловић, с.р.

2. Прибављени подаци и услови за израду планског документа



Примљено: 11.06.2018.		
Број	Датум	Орг. јоД.
1223/3		

Сабача и

С. и. Е. П. К. М. Е.
Aleks
29.5.18



Република Србија
МИНИСТАРСТВО ПОЉОПРИВРЕДЕ,
ШУМАРСТВА И ВОДОПРИВРЕДЕ

Републичка дирекција за воде
325-05-00370/2018-07
29. 05. 2018. године
Београд, Немањина 22-26

УПРАВА ЗА ЗАШТИТУ И НЕКРЕТНИХ ПОСЕДОВА
РЕПУБЛИЧКЕ СЛУЖБА
П. М. С. А. Р. В. П. С. А. * * *

ПРИМЉЕНО: 29. 05. 2018

Порука	Број	Датум	Порука
	26397350-07-492/17		

МИНИСТАРСТВО ГРАЂЕВИНАРСТВА, САОБРАЋАЈА И ИНФРАСТРУКТУРЕ
Ул. Немањина бр.22-26
11000 Београд

Предмет: Захтев за давање услова за израду Измена и допуна Просторног плана подручја посебне намене инфраструктурног кридора државног пута I реда број 21 Нови Сад – Рума – Шабац и државног пута I реда број 19, Шабац - Лозница

Добијени захтев за давање услова за израду Измена и допуна Просторног плана подручја посебне намене инфраструктурног кридора државног пута I реда број 21 Нови Сад – Рума – Шабац и државног пута I реда број 19, Шабац - Лозница, стручна служба Министарства пољопривреде, шумарства и водопривреде, Републичка дирекција за воде је разматрала и у складу са прописима из водопривреде издала је водне услове.

Контакт особа: Горан Камчев, тел. 011/201 3369 и 311 6494 и e-mail: goran.kamcev@minpolj/gov.rs

Прилог: водни услови

Доставити:
-Министарству,
-Архиви

В.Д. ДИРЕКТОРА


Наташа Милић, дипл. инж. шум.




Република Србија
МИНИСТАРСТВО ПОЉОПРИВРЕДЕ,
ШУМАРСТВА И ВОДОПРИВРЕДЕ

Републичка дирекција за воде

Број: 325-05-00370/2018-07

Дана: 24.05.2018. године

Немањина 22-26

Београд

На основу чл. 113, 115. и 117. Закона о водама ("Сл. гласник РС" бр. 30/2010), Закона о изменама Закона о водама ("Сл. гласник РС" бр. 93/2012, 101/2016), члана 30. став 2. Закона о државној управи ("Сл. гласник РС" бр. 79/2005 и 101/2007), члана 5. Закона о министарствима ("Сл. гласник РС" бр. 44/2014, 14/2015, 54/2015, 96/2015, 60/2017) решавајући по захтеву Министарства грађевинарства, саобраћаја и инфраструктуре, Министарство пољопривреде, шумарства и водопривреде, Републичка дирекција за воде, вршилац дужности директора Наташа Милић, по овлашћењу министра број 119-01-5/9/2017-09 од 30. јуна 2017. године, доноси

ВОДНЕ УСЛОВЕ

1. Одређују се технички и други захтеви који морају да се испуне у поступку припреме и израде Измена и допуна Просторног плана подручја посебне намене инфраструктурног коридора државног пута I реда број 21 Нови Сад – Рума – Шабац и државног пута I реда број 19, Шабац - Лозница (у даљем тексту: Просторни план).

2. Акт је уведен у Уписник водних услова за водно подручје Сава, под редним бројем 43. од 14.05.2018. године.

3. Планском документацијом урађеном у складу са прописима који уређују израду просторних планова, усвојити одговарајућа решења, уз испуњење следећих услова:

3.1. потребно је да се наведени плански документ усагласи са Просторним планом Републике Србије, просторним плановима вишег реда и планском документацијом у области вода Стратегијом управљања водама на територији Републике Србије до 2034. године („Службени гласник РС”, број 3/17), Уредбом о утврђивању Водопривредне основе Републике Србије („Службени гласник РС”, број 11/02), планом управљања водама на водном подручју са програмом мера, планом управљања ризицима од поплава са картама угрожености и картама ризика од поплава, општим и оперативним план за одбрану од поплава, планом заштите вода од загађивања и др.);

3.2. у поступку израде планске документације, на основу претходних радова, израдити документацију на нивоу Просторног плана у складу са важећим прописима, мишљењима и нормативима за ову врсту радова;

3.3. на Просторни план прибавити стручну контролу, према важећим законским прописима;

3.4. при изради Просторног плана водити рачуна о постојећим водним објектима (водним актима и техничкој документацији) и планираним водним објектима на начин који ће обезбедити заштиту њихове стабилности и заштиту режима вода;

3.5. нарочито при изради Просторног плана обратити пажњу на уређење водотокова и канала на траси инфраструктурног коридора Просторног плана;

3.6. да се Просторним планом обухвати водно земљиште и постојећи и планирани водни објекти за уређење водотока, за заштиту од поплава, ерозија и бујица, објекти за коришћење вода (изворишта вода, и сл.), објекти за заштиту од штетног дејства унутрашњих вода и други водни објекти од значаја за израду планског документа;

3.7. да је ширина приобалног земљишта прописана законом. У случају заштите добара посебних вредности и капиталних објеката, обављања других послова од општег интереса, других потреба за заштитом вода, акватичних и приобалних врста, уређења вода, итд. може се одредити другачија ширина одлуком надлежног органа;

3.8. да се водно земљиште може користити за изградњу водних објеката, постављању уређаја намењених уређењу вода, одржавању корита водотока и водних објеката, спровођење заштите од штетног дејства вода, а за остале намене у складу са законом и у складу са прописаним забранама, ограничењима права и обавезама за кориснике водног земљишта и водних објеката, одлагања и депоновања дрвне масе, и сл. на водном земљишту, прања механизације и возила и сл. радови који утичу на квалитет вода, стабилност и функциоанланост водних објеката, итд.);

3.9. да се активности у водном земљишту, предвиде у складу са прописаним забранама, ограничењима права и обавезама за кориснике водног земљишта, уз услов да се приликом спровођења активности не погоршава водни режим, не утиче на стабилност и функционалност водних објеката, не ремети пролаз великих вода и омогућава спровођење одбране од поплава;

3.10. да се обухвате ерозиона подручја и предвиђене превентивне мере и биотехнички и биолошки заштитни радови за заштиту од ерозија и бујица;

3.11. да се утврди међусобни положај обухвата плана и зона заштите изворишта водоснабдевања на територији обухвата плана а активности и намену простора усагласити са забранама, ограничењима права и обавезама за кориснике простора у зонама санитарне заштите из Елабората о зонама санитарне заштите, а у складу са Правилником о начину одређивања и одржавања зона санитарне заштите изворишта водоснабдевања („Службени гласник РС“, број 92/08);

3.12. да се прибаве, узму у обзир и уграде сви потребни подаци (мишљења, расположива техничка документација, издата водна акта, итд.) надлежних органа, организација и других правних лица који управљају водним објектима, врше послове осматрања и мерења природних појава, количина и квалитета вода, итд. (јавно водопривредно предузеће, јединица локалне самоуправе, републичка организација надлежна за хидрометеоролошке послове, агенција за заштиту животне средине итд.);

3.13. за разне активности које су планиране у обухвату Просторног плана, а које могу утицати на водни режим потребно је исходovati водна акта у посебном поступку;

3.14. урадити Просторни план у складу са издатим водним условима, извршити стручну контролу и поднети овом министарству захтев за издавање водне сагласности на плански документ.

Образложење

Министарство грађевинарства, саобраћаја и инфраструктуре је поднело захтев за добијање водних услова у поступку припреме и израде Измена и допуна Просторног плана подручја посебне намене инфраструктурног кридора државног пута I реда број 21 Нови Сад – Рума – Шабац и државног пута I реда број 19, Шабац - Лозница, овом органу преко писарнице републичких органа.

Уз захтев је разматрана и расположива документација која је достављена од стране Министарства грађевинарства, саобраћаја и инфраструктуре.

На основу приложене документације констатовано је следеће:

Министарство пољопривреде, шумарства и водопривреде, Републичка дирекција за воде, је у оквиру својих надлежности дало услове у диспозитиву акта, у складу са одредбама чл. 113. - 118. Закона о водама.

Најближи водоток: река Сава, водно подручје Сава, чл.27. Закона о водама и Одлуке о одређивању граница водних подручја ("Сл. гласник РС" 75/2010), и чл.1. и 5. Правилника о одређивању поделивова ("Сл. гласник РС" бр.54/2011).

Река Сава, према Одлуци о утврђивању Пописа вода I реда, је вода I реда ("Сл. гласник РС" бр.83/10). На основу Уредбе о категоризацији водотока река дата је категорија реке сходно ("Сл. гласник СРС" број 5/68), а максималне количине опасних материја у водама су дате Правилником о опасним материјама у водама ("Сл.гласник СРС" бр.31/82). Пречишћене

отпадне воде које се испуштају у реципијент морају испунити услове граничних вредности емисије за одређене групе загађујућих супстанци, према Уредби о граничним вредностима емисије загађујућих материја у воде и роковима за њихово достизање ("Сл. гласник РС" бр.67/11) и Измена Уредбе ("Сл. гласник РС" бр.48/2012). Мерење количина и испитивање отпадних вода урадити сходно Правилнику о начину и условима за мерење количине и испитивање отпадних вода и садржини извештаја о извршеним мерењима ("Сл. гласник РС" бр.33/2016).

Измена и допуна Просторног плана подручја посебне намене инфраструктурног коридора државног пута I реда број 21 Нови Сад – Рума – Шабац и државног пута I реда број 19, Шабац - Лозница обухвата делове јединица локалне самоуправе: Нови Сад, Ириг, Рума, Шабац и Лозница.

Просторни план је потребно урадити сагласно одредбама Закона о водама, којима се утврђује водно добро, водни објекти, интегрално управљање водама, водне делатности, итд. те су дати услови бр.: 3.1.-3.4.

За израду Просторног плана, потребно је прибавити, према потреби, и друге расположиве податке јавног водопривредног предузећа о водном земљишту, изграђеним и планираним водним објектима и режиму вода, као и податке других надлежних органа, организација и правних лица

По завршетку израде и извршене стручне контроле, потребно је поднети овом министарству захтев за издавање водне сагласности, у складу са чланом 119. - 121. Закона о водама, те је дат услов 3.14. диспозитива.

По основу Правилника о садржини, начину вођења и обрасцу водне књиге ("Службени гласник РС", бр. 86/2010), ово решење је уведено у Уписник водних услова.

Сагласно чл. 18. Закона о републичким административним таксама ("Сл. гласник РС" бр. 43/03, 51/03 - исправка, 53/04, 42/05, 61/05, 101/05 - др. закон, 42/06, 47/07, 54/08, 5/09, 54/09, 35/10 и 50/11), подносилац захтева за издавање водних услова ослобођен је плаћања административне таксе.

Доставити:

- МГСИ
- ЈВП "Србијаводе", ВПЦ "С-Д"
- ЈВП "Воде Војводине"
- Водна инспекција
- Водна књига
- Архива

В.Д. ДИРЕКТОРА

Наташа Милић, дипл.инж.шум.

Примљено:	22. 06. 2018
Број:	1323/2



Република Србија
МИНИСТАРСТВО ПОЉОПРИВРЕДЕ,
ШУМАРСТВА И ВОДОПРИВРЕДЕ
Број: 350-01-28/2018-09
Датум: 20. јун 2018. године
Београд
Немањина 22 - 26

МИНИСТАРСТВО ГРАЂЕВИНАРСТВА,
САОБРАЋАЈА И ИНФРАСТРУКТУРЕ
Сектор за просторно планирање и урбанизам

БЕОГРАД

У вези са вашим дописом број: 350-01-412/2017-11 од 27. априла 2018. године, којим сте нам доставили Захтев за издавање услова за израду Измена и допуна Просторног плана подручја посебне намене инфраструктурног коридора државног пута I реда број 21 Нови Сад – Рума – Шабац и државног пута I реда број 19 Шабац – Лозница, са становишта делокруга Министарства пољопривреде, шумарства и водопривреде обавештавамо вас о следећем:

Законом о пољопривредном земљишту („Службени гласник РС”, бр. 62/06, 65/08 – др. закон, 41/09, 112/215 и 80/17, у даљем тексту: Закон), одредбом члана 15. прописано је да се пољопривредно земљиште користи за пољопривредну производњу и не може се користити у друге сврхе, осим у случајевима и под условима утврђеним овим законом. Одредбом члана 22. Закона прописана је забрана коришћења обрадивог пољопривредног земљишта прве, друге, треће, четврте и пете катастарске класе у непољопривредне сврхе. Одредбом члана 23. Закона прописано је у којим случајевима постоји могућност изузетка забране коришћења обрадивог пољопривредног земљишта у непољопривредне сврхе, а одредбама чл. 24. и 25. Закона прописани су услови и начин давања сагласности на промену намене обрадивог пољопривредног земљишта и накнада за промену намене обрадивог пољопривредног земљишта и коришћења у непољопривредне сврхе.

Напомињемо да је одредбом члана 27. Закона прописано да обрадиво пољопривредно земљиште не може да се уситни на парцеле чија је површина мања од пола хектара, односно да обрадиво пољопривредно земљиште уређено комасацијом не може да се уситни на парцеле чија је површина мања од једног хектара.

Контакт особа за даљу сарадњу у процесу израде Измена и допуна Просторног плана подручја посебне намене инфраструктурног коридора државног пута I реда број 21 Нови Сад – Рума – Шабац и државног пута I реда број 19 Шабац – Лозница, у Управи за пољопривредно земљиште биће Недељка Опарница, дипл. просторни планер, телефон: 011/3348-038, n.oparnica@minpolj.gov.rs.

Поред горе наведеног, такође указујемо на одредбу члана 10. став 1. тачка 2) Закона о шумама („Службени гласник РС”, бр. 30/10, 93/12 и 89/15), којом је прописано да промена намене шуме и шумског земљишта може да се вршу ако то захтева општи интерес утврђен посебним законом или актом Владе.

Одредбом члана 89. став 4. Закона о планирању и изградњи („Службени гласник РС”, бр. 72/09, 81/09 - испр, 64/10 – одлука УС, 24/11, 121/12, 42/13 - одлука УС, 50/13 - одлука УС, 98/2013 - одлука УС, 132/2014 и 145/2014) прописано је да се промена намене из шумског у грађевинско земљиште садржане у планском документу сматра општим интересом у складу са чланом 10. Закона о шумама.

Такође, указујемо на обавезу плаћања накнаде за промену намене шуме и шумског земљишта у складу са одредбама чл. 10, 11. и 12. Закона о шумама.


ДРЖАВНИ СЕКРЕТАР
Жељко Радошевић
Жељко Радошевић
по овлашћењу министра
број: Н19-01-5/19/2017-09
од 25. јула 2017. године

13215



III ЗАВОД ЗА УРБАНИЗАМ ВОЈВОДИНЕ
НОВИ САД

Примљено:	30. 05. 2018	✓
Број:	МН4/3	

СРБГА 4
25.5.18

Република Србија
МИНИСТАРСТВО
ЗАШТИТЕ ЖИВОТНЕ СРЕДИНЕ

Број: 350-02-00035/2018-03

Датум: 22.05.2018.

Немањина 22-26

Београд

УПРАВА ЗА ЗАЈЕДНИЧКА ПОСЛОВЕ
РЕПУБЛИЧКИХ ОРГАНА
ПИСАРНИЦА - 9

ПРИМЉЕНО: 25. 05. 2018

Свој	Освој	Број	Датум	Примљено

25.05.2018

МИНИСТАРСТВО ГРАЂЕВИНАРСТВА,
САОБРАЋАЈА И ИНФРАСТРУКТУРЕ
Сектор за просторно планирање и урбанизам
Немањина 22-26
11000 Београд

Предмет: Одговор на захтев бр. 350-01-412/2017-11 од 7. маја 2018. године за достављање услова за израду Измена и допуна Просторног плана подручја посебне намене инфраструктурног коридора државног пута I реда број 21 Нови Сад – Рума – Шабац и државног пута I реда број 19 Шабац - Лозница

Поводом вашег захтева бр. 350-01-412/2017-11 од 7. маја 2018. године, обавештавамо вас да је ово Министарство размотрило ваш захтев за достављање услова за израду Измена и допуна Просторног плана подручја посебне намене инфраструктурног коридора државног пута I реда број 21 Нови Сад – Рума – Шабац и државног пута I реда број 19 Шабац - Лозница, који се односи на севесо постројења, односно комплексе, а у надлежности су овог Министарства.

Сходно томе, овим путем вас информишемо да, на основу Закона о заштити животне средине („Службени гласник РС”, бр.135/04, 36/09, 72/09-др. закон, 43/11-УС и 14/16), Министарство, на основу докумената Извештај о безбедности и Обавештење, води регистар постројења и утврђује и води евиденцију о оператерима и севесо постројењима/комплексима са повећаном вероватноћом настанка хемијског удеса или са повећаним последицама тог удеса, због њихове локације, близине сличних постројења или због врсте ускладиштених опасних материја („домино ефекат”). Такође, на основу ових докумената, Министарство води и Регистар постројења и утврђује севесо оператере и постројења/комплексе, чије активности могу изазвати хемијски удес са прекограничним последицама.

На основу доступних података, које су овом органу до сада доставили оператери севесо постројења/комплекса, утврђено је да се на обухвату Измена и допуна Просторног плана подручја посебне намене инфраструктурног коридора државног пута I реда број 21 Нови Сад – Рума – Шабац и државног пута I реда број 19 Шабац – Лозница, на територији Општине Рума налази севесо комплекс нижег реда: ФАБРИКА ЗА ПРОИЗВОДЊУ СУНЂЕРА – оператера „Health Care Europe” д.о.о. Рума, на локацији Потес Румска петља 5, РУМА.

На територији Општине Ириг се не налазе севесо постројења/ комплекси.

Уз претходно наведено, напомињемо да се на обухвату целокупног Просторног плана подручја посебне намене инфраструктурног коридора државног пута I реда број 21 Нови Сад – Рума – Шабац и државног пута I реда број 19 Шабац – Лозница, налазе и следећа севесо постројења/комплекси:

а. Севесо постројења/комплекси вишег реда:

1. СКЛАДИШТЕ СИРОВЕ НАФТЕ; ул. Пут Шајкашког одреда 8, НОВИ САД; Оператер ЈП „Транснафта“ Панчево;
2. КОМПЛЕКС НОВИ САД; ул. Пут Шајкашког одреда 2-4, НОВИ САД; Оператер „НИС“ а.д. Нови Сад;
3. ПОГОН ТНГ „НОВИ САД“; ул. Пут Шајкашког одреда 5, НОВИ САД; Оператер „НИС“ а.д. Нови Сад;
4. СКЛАДИШТЕ ВЕШТАЧКИХ ЂУБРИВА; ул. Привредникова 6, НОВИ САД; Оператер „Промист“ д.о.о. Нови Сад;
5. ФАБРИКА МИНЕРАЛНИХ ЂУБРИВА; ул. Хајдук Вељкова 66, ШАБАЦ; Оператер „Еликсир Зорка минерална ђубрива“ д.о.о. Шабац;
6. СКЛАДИШТЕ ТНГ „ШАБАЦ“ (привремено ван функције); ул. Хајдук Вељкова 66, ШАБАЦ; Оператер „НИС“ а.д. Нови Сад;

б. Севесо постројења/комплекси нижег реда:

1. ТЕРМОЕЛЕКТРАНА - ТОПЛАНА „НОВИ САД“; ул. 7. улица 102, НОВИ САД; Оператер ЈП „ЕПС“ Београд;
2. СКЛАДИШТЕ НАФТНИХ ДЕРИВАТА; ул. Приморска улица 86, НОВИ САД; „Speed“ д.о.о. Нови Сад;
3. СКЛАДИШТЕ НАФТНИХ ДЕРИВАТА; ул. Белило 37, СРЕМСКИ КАРЛОВЦИ; Оператер „Dunav oil term“ д.о.о. Сремски Карловци;
4. ФАБРИКА БОЈА И ЛАКОВА; ул. Хајдук Вељкова 66, ШАБАЦ; Оператер „Gudmark Group“ д.о.о. Шабац;
5. ФАБРИКА СИНТЕТСКИХ ПОЛИМЕРА; ул. Хајдук Вељкова 1, ШАБАЦ; Оператер „Ахsyntha“ д.о.о. Шабац.

Надлежни орган сматра да је потребно допунити достављене Измене и допуне Просторног плана подручја посебне намене инфраструктурног коридора државног пута I реда број 21 Нови Сад – Рума – Шабац и државног пута I реда број 19 Шабац – Лозница, и то на такав начин да се за све локације на којима се севесо потројења/комплекси налазе на удаљености мањој од 1.000 метара од предложене трасе инфраструктурног коридора, обаве додатне консултације надлежних органа, те да се за оне локације за које се утврди да се предложена траса аутопута налази на таквој удаљености од наведених севесо постројења/комплекса, односно да се простире кроз зону процењених смртоносних ефеката хемијског удеса (од 1% до 100% смртности) и/или зону могућих оштећења или деструкције објеката (од лаког оштећења до потпуне деструкције објеката), и/или зоне преноса пожара на друге објекте (домино ефекат), размотри измештање предложене трасе аутопута и/или севесо постројења/комплекса, како би се дугорочно сачувале одговарајуће удаљености између објеката у којима је присутна или може бити присутна једна или више опасних материја у количинама које су веће од прописаних и стамбених подручја, јавних простора, као и подручја од посебног значаја, ради заштите живота и здравља људи и животне средине.

Напомињемо да сценарио могућег удеса на локацији Фабрике за производњу сунђера оператера „Health Care Europe“ д.о.о. Рума, на локацији Потес Румска петља 5, Рума, који може имати ефекте на претходно поменуто деоницу пута I реда број 21 Нови Сад – Рума – Шабац, као и на деоницу аутопута Е-75, подразумева формирање токсичног

облака при пожару магацина готових производа, те формирање токсичног облака који може садржати различите продукте сагоревања, нарочито у условима ограниченог приступа ваздуха, при чему могу настати продукти као што су угљен-моноксид, чађ и цијано-водоник. С обзиром да се ради о комплексу нижег реда, за зону угрожену ефектима наведеног удеса, узима се зона од 1.000 m од локације удеса, при чему треба имати у виду да простирање поменутог токсичног облака зависи од правца и јачине дувања ветра у тренутку дешавања удеса.

Сходно претходнонаведеном, а према чл. 34 став 1 тачка 2б) Закона о заштити животне средине, надлежни орган даје следеће услове, ради утврђивања подручја у којима ће се дугорочно сачувати одговарајуће удаљености између објеката у којима је присутна или може бити присутна једна или више опасних материја у количинама које су веће од прописаних и стамбених подручја, јавних простора, као и подручја од посебног значаја, ради заштите живота и здравља људи и животне средине:

1. Потребно је у Изменама и допунама Просторног плана подручја посебне намене инфраструктурног коридора државног пута I реда број 21 Нови Сад – Рума – Шабац и државног пута I реда број 19 Шабац – Лозница, јасно назначити сва претходно поменута севесо постројења, односно комплексе, као и наведену угрожену зону могућим хемијским удесима, на локацији Потес Румска петља 5, Рума;
2. Потребно је предвидети техничко-технолошке и организационе мере потпуне обуставе саобраћаја у случају хемијских удеса на комплексу на локацији Потес Румска петља 5, Рума, на раздаљини од 1.000 m од локације комплекса, како на деоници пута I реда број 21 Нови Сад – Рума – Шабац, тако и на деоници аутопута Е-75;
3. Потребно је у сарадњи са локалним органима Сектора за ванредне ситуације МУП-а Републике Србије предвидети и мере евакуације корисника пута I реда број 21, као и аутопута Е-75 из зоне угрожене ефектима хемијских удеса;
4. Потребно је, приликом разматрања изградње нових индустријских објеката у обухвату Измена и допуна односног Плана, приликом издавања локацијских и грађевинских дозвола, обавезно упознати потенцијалне инвеститоре са опасностима од хемијског удеса на свим наведеним локацијама.

Напомињемо да се у случају изградње нових севесо постројења/комплекса, а у складу са Правилником о садржини политике превенције удеса и садржини и методологији израде Извештаја о безбедности и Плана заштите од удеса („Службени гласник РС”, број 41/10), као полазни основ за идентификацију повредивих објеката разматра удаљеност од минимум 1000m од граница севесо постројења, односно комплекса, док се коначна процена ширине повредиве зоне – зоне опасности, одређује на основу резултата моделирања ефеката удеса. Такође, напомињемо да се идентификација севесо постројења/комплекса врши на основу Правилника о листи опасних материја и њиховим количинама и критеријумима за одређивање врсте докумената које израђује оператер севесо постројења, односно комплекса („Службени гласник РС”, број 41/10 и 51/15). Поред тога, наглашавамо да су обавезе оператера и надлежних органа прописане у поглављу 3.2 Заштита од хемијског удеса, Закона о заштити животне средине, те да сходно наведеном, обавезе оператера према надлежним органима у области заштите од хемијског удеса, а у случају изградње новог севесо постројења/комплекса, почињу у року од најмање 3 (три) месеца пре почетка рада постројења/комплекса. Поред тога, у случају изградње постројења/комплекса вишег реда, уколико оператер не испуни услове из чл. 60ђ, тј. 60г и 60д Закона о заштити животне средине, сходно чл. 60е истог закона,

Министар решењем забрањује рад, тј. пуштање у рад односног постројења/комплекса. Због претходно наведеног је потребно пажљиво планирати лоцирање и изградњу, како нових севесо постројења/комплекса и њихових максималних могућих капацитета севесо опасних материја, тако и нових грађевинских објеката, укључујући саобраћајне правце, места за јавну намену и насеља у близини комплекса, где локација комплекса или грађевински објекти могу бити извор или повећати ризик или последице великог удеса, како би се избегли непотребни трошкови или лоше инвестиције за оператере, али и обезбедило адекватно управљање безбедношћу од хемијског удеса.

У Републици Србији надлежност у области хемијских удеса је подељена, као и у већини земаља ЕУ, при чему је област превенције и контроле хемијских удеса обрађена у Закону о заштити животне средине, а област израде екстерних планова заштите од удеса, који су саставни део Плана заштите и спасавања у ванредним ситуацијама, као и одговора на удес је обрађена у Закону о ванредним ситуацијама, те је у случају изградњених севесо постројења/комплекса, у интересу и грађана и локалних самоуправа на чијој територији се граде, да и инвеститори и сви надлежни органи који су укључени у процес доношења одлука о лоцирању нових севесо постројења/комплекса, размотре постојеће капацитете снага и средстава за одговор на хемијски удес који су у надлежности локалног органа Сектора за ванредне ситуације МУП-а Републике Србије.

За додатне информације, као и даљу сарадњу можете се обратити овом органу, на адресу: Министарство заштите животне средине, Сектор за управљање животном средином, Одсек за заштиту од великог хемијског удеса, Омладинских бригада 1, 11070 Нови Београд.

ПОМОЋНИК МИНИСТРА



Александар Весић

по решењу о овлашћењу
бр. 021-01-5/4/2017-09
од 11.12.2017. године

Доставити:

- Наслову
- Архиви

14813

Примљено:	20. 06. 2018
Број	1309/3

СЛАВА и
ALEKSANDRA



12. 6. 18

Влада Републике Србије
Министарство унутрашњих послова
Кабинет министра

Број: 01-7865/17-3
Датум: 11-06-2018
Београд

УПРАВА ЗА ЗАЈЕДНИЧКЕ ПОСЛОВЕ
РЕПУБЛИЧКИХ ОРГАНА
ПИСАРНИЦА - 9

ПРИМЉЕНО: 13. 06. 2018

Орган	Својим	Број	Датум
-------	--------	------	-------

350-01-412/17-11

МИНИСТАРСТВО ГРАЂЕВИНАРСТВА,
САОБРАЋАЈА И ИНФРАСТРУКТУРЕ
-министарки Проф.др Зорани З. Михајловић-

12

Улица Немањина бр. 20-26
БЕОГРАД

ПРЕДМЕТ: Захтев за издавање услова за израду Измена и допуна Просторног плана подручја посебна намене инфраструктурног коридора државног пута I реда број 21 Нови Сад – Рума – Шабац и државног пута I реда број 19 Шабац - Лозница
Веза: Ваш акт број: 350-01-412/2017-11 од 27. априла 2018. године

Размотрили смо Ваш акт под напред наведеним бројем везано за захтев за издавање услова за израду Измена и допуна Просторног плана подручја посебне намене инфраструктурног коридора државног пута I реда број 21 Нови Сад - Рума - Шабац и државног пута I реда број 19 Шабац - Лозница.

С тим у вези, Вас обавештавамо да са становишта утврђеног делокруга, немамо посебних услова за израду наведеног просторног плана.

Такође, указујемо да је наведени плански документ неопходно израдити у складу са Законом о заштити од пожара („Службени гласник РС”, бр. 111/09 и 20/15), Законом о запаљивим и горивим течностима и запаљивим гасовима („Службени гласник РС”, број 54/15), као и важећим техничким прописима и српским стандардима којима је са аспекта заштите од пожара и експлозија уређена област планирања и изградње објеката, опреме, инсталације и уређаја који су у обухвату овог планског документа.

У случају да предметни плански документ представља основ за издавање локацијских услова за изградњу, доградњу и реконструкцију објеката који су у обухвату овог плана, такође Вас обавештавамо да исти не садржи могућности, ограничења и услове за изградњу објеката

са аспекта заштите од пожара и експлозија, па је потребно, пре издавања локацијских услова, прибавити посебне услове заштите од пожара и експлозија у складу са чланом 54. Закона о планирању и изградњи („Службени гласник РС”, бр. 72/09, 81/09, 24/11, 121/12, 42/13, 50/13, 98/13, 132/14 и 145/14) и чланом 16. Уредбе о локацијским условима („Службени гласник РС”, бр. 35/15 и 114/15).

Контакт лице за додатне информације је Јелена Драгич тел. 064/8929325, мејл: jelena.dragic@mup.gov.rs.

ПОТПРЕДСЕДНИК ВЛАДЕ И
МИНИСТАР
УНУТРАШЊИХ ПОСЛОВА



Nebojsa Stefanovic
др. Небојша Стефановић

Примено:	21.05.2018
Е	Орг. јед.
1063/5	



Република Србија
 МИНИСТАРСТВО ДРЖАВНЕ УПРАВЕ
 И ЛОКАЛНЕ САМОУПРАВЕ
 Београд, Бирчанинова 6
 Број: 350-01-00009/2017-24
 Датум: 9. мај 2018. године

ОБРАДА ЗА ЗАТВОРЕНЕ ПРОЦЕДУРЕ
 РЕПУБЛИКЕ СРБИЈЕ
 МИНИСТАРСТВО ДРЖАВНЕ УПРАВЕ
 И ЛОКАЛНЕ САМОУПРАВЕ

ПРИЈЕМАНО: 16.05.2018

363/11	350-01-412/12
--------	---------------

16/05/18

МИНИСТАРСТВО ГРАЂЕВИНАРСТВА, САОБРАЋАЈА И ИНФРАСТРУКТУРЕ

БЕОГРАД

У вези са вашим дописом број: 350-01-412/2017-11 од 27. априла 2018. године, којим сте тражили да одредимо контакт особу из овог министарства ради евентуалног присуства састанцима са радним телом за израду Измена о допуна Просторног плана подручја посебне намене инфраструктурног коридора државног пута I реда број 21 Нови Сад - Рума - Шабац и државног пута реда I број 19 Шабац - Лозница, обавештавамо вас да је контакт особа: Мирјана Ћирић, тел. 011/3060-111, e-mail: mirjana.ciric@mduls.gov.rs.

Напомињемо да учешће представника овог органа, по правилу, није неопходно, с обзиром да се, сходно Закону о територијалној организацији Републике Србије, делокруг рада овог министарства односи само на исправност назива општина и градова, односно насељених места и катастарских општина.

ДРЖАВНИ СЕКРЕТАР



Примљено:	24.05.2018
Број	проект
1099/4	



РЕПУБЛИКА СРБИЈА
МИНИСТАРСТВО ЗА РАД,
ЗАПОШЉАВАЊЕ, БОРАЧКА И
СОЦИЈАЛНА ПИТАЊА
Број: 350-01-00011/2018-05
17. мај 2018. године
Немањина 22-26
Београд

УПРАВА ЗА ЗАПОВЕДНИЧКЕ ПОСЛОВЕ
РЕПУБЛИЧКИХ ОРГАНА
ПИСАРНИЦА - 58

ПРИМЉЕНО: 22.05.2018

Од	До	ИЗДА	ПОРУК
363	41	350-01-412/17	112

МИНИСТАРСТВО ГРАЂЕВИНАРСТВА, САОБРАЋАЈА И ИНФРАСТРУКТУРЕ

Поводом дописа број: 350-01-412/2017-11 од 27. Априла 2018. године, у вези са издавањем услова за израду Измена и допуна Просторног плана подручја посебне намене инфраструктурног коридора државног пута I реда број 21 Нови Сад-Рума- Шабац и државног пута I реда број 19 Шабац- Лозница, обавештавамо вас са становишта надлежности Министарства за рад, запошљавање, борачка и социјална питања немамо примедби на достављени материјал, нити располажемо траженим подацима.

Напомињемо да је потребно при изради Измена и допуна Просторног плана, који обухвата делове подручја општина у којима се налазе установе социјалне заштите, водити рачуна о парцелама које користе установе социјалне заштите које, у складу са важећим нормативима и стандардима, морају имати одговарајућу зелену површину око објекта, у циљу заштите најбољег интереса корисника, уважавајући његов животни циклус, животне навика и потребе за додатном подршком у свакодневном функционисању.

Истовремено, указујемо да за све релевантне податке по питању заштите ратних меморијала, треба консултовати Републички завод за заштиту споменика културе и територијално надлежан завод за заштиту споменика културе.

ДРЖАВНИ СЕКРЕТАР
Србислав Цвејић

Примљено:	21.05.2018
Број	примљено Од: јзд.
1063/7	



Република Србија

МИНИСТАРСТВО ЗДРАВЉА
Сектор за инспекцијске послове
Одељење за санитарну инспекцију

Број: 350-01-16/2018-10

Датум: 14.5.2018. године

Београд

УПРАВА ЗА ЗАШТИТУ ВОДЕ РЕПУБЛИКЕ СРБИЈЕ
ПИСМАНИЈУЩА - 58

ПРИМЉЕНО: 15.05.2018

Број	примљено	Од: јзд.
363/11	350-01-412/17-11	

МИНИСТАРСТВО ГРАЂЕВИНАРСТВА, САОБРАЋАЈА И ИНФРАСТРУКТУРЕ
Сектор за просторно планирање и урбанизам

Београд

Немањина 22-26

ПРЕДМЕТ: Услови за израду Измена и допуна ППППН инфраструктурног коридора државног пута I реда број 21 Нови Сад-Рума-Шабац и државног пута I реда број 19 Шабац-Лозница, ваш број 350-01-412/17-11 од 27.4.2018. године

Поштовани,

У вези захтева који је поднет Министарству здравља ради добијања услова за израду Измена и допуна ППППН инфраструктурног коридора државног пута I реда број 21 Нови Сад-Рума-Шабац и државног пута I реда број 19 Шабац-Лозница, обавештавамо вас да су услови Министарства здравља за уређење простора кроз израду просторних планова садржани у одредбама Закона о водама („Службени гласник РС“, број 30/10, 93/12 и 101/16) које се односе на подручја са водним телима подземних и површинских вода која се користе или се могу користити за људску потрошњу у будућности и која морају бити заштићена од намерног или случајног загађивања и других утицаја који могу неповољно деловати на издашност изворишта и на здравствену исправност воде, као и у одредбама Правилника о начину одређивања и одржавања зона санитарне заштите изворишта водоснабдевања („Службени гласник РС“, број 92/08).

Напомињемо да је потребно да се обрађивач плана обрати локалним самоуправама из обухвата просторног плана како би извршио увид у евентуално издата решења којима је надлежни орган одредио зоне санитарне заштите у складу са законом.

Додатне информације може вам пружити дипл. инж. Звонко Платиша, санитарни инспектор у Одељењу за санитарну инспекцију, zvonko.platisa@zdravlje.gov.rs, тел. 064/88 11 064.

С поштовањем,



Примљено:	21.05.2018	
Број	р	Орг.јед.
1063/6		



Република Србија
МИНИСТАРСТВО ПРИВРЕДЕ

Број: 350-01-10/2018-02

14. мај 2018. године

Кнеза Милоша 20

Београд

УПРАВА ЗА ЗАШТИТУ ПОСЛОВА
У ПУТНОМ ПОСРЕДСТВУ
У ПУТНОМ ПОСРЕДСТВУ - Београд

Примљено: 15.05.2018

Б63.01 350-01-412/12
14/05/18

МИНИСТАРСТВО ГРАЂЕВИНАРСТВА, САОБРАЋАЈА
И ИНФРАСТРУКТУРЕ

БЕОГРАД
Немањина 22-26

Поштовани,

Поводом вашег акта број: 350-01-412/2017-11 од 27. априла 2018. године, којим сте нам упутили обавештење о изради Измена и допуна Просторног плана подручја посебне намене инфраструктурног коридора државног пута I реда број 21 Нови Сад – Рума – Шабац и државног пута I реда број 19 Шабац–Лозница, као и молбу за достављање података и услова из делокруга рада овог министарства који би били значајни за израду просторног плана, обавештавамо вас да ово министарство не располаже подацима и условима који би били значајни за израду наведеног просторног плана.

Имајући у виду наведено, не постоји потреба за одређивањем контакт особе, која би била задужена за размену информација у процесу израде овог просторног плана.

С поштовањем,

ДРЖАВНИ СЕКРЕТАР
Драган Стевановић



Примљено:	01.06.2018
Број	Ред. јед.
1169/1	

JP Zavod za urbanizam Vojvodine <zavurbvo@gmail.com>

FW: Emailing: PPPPN N Sad Ruma Sabac autoput 2, PPPPN N Sad Ruma Sabac autoput

1 порука

Zdenka Radovanovic <zdenka.radovanovic@mos.gov.rs>
 Коле: aleksandra.djumic@mgsi.gov.rs, zavurbvo@gmail.com

01. јун 2018. 09:33

МИНИСТАРСТВО ГРАЂЕВИНАРСТВА, САОБРАЋАЈА И ИНФРАСТРУКТУРЕ

БЕОГРАД

Немањина 22-26

Предмет: Обавештење за потребе издавања услова за израду Измена и допуна Просторног плана подручја посебне намене инфраструктурног коридора државног пута I реда број 21 Нови Сад – Рума – Шабац и државног пута I реда број 19 Шабац – Лозница, ваш број 350-01-412/2017-11 од 27. априла 2018. године

Министарству омладине и спорта упутили сте захтев за издавање услова за израду Измена и допуна Просторног плана подручја посебне намене инфраструктурног коридора државног пута I реда број 21 Нови Сад – Рума – Шабац и државног пута I реда број 19 Шабац – Лозница. У вези са напред наведеним и обавештавамо вас следеће:

Министарство омладине и спорта у складу са Законом о министарствима „Службени гласник РС”, бр. 44/14, 14/15, 54/15, 96/15 – др. закон и 62/17) обавља послове државне управе који се односе и на систем, развој и унапређење спорта и физичке културе у Републици Србији, спровођење националне политике у области спорта и националне стратегије развоја спорта, као и на учешће у изградњи, опремању и одржавању спортских објеката и спортске инфраструктуре од интереса за Републику Србију.

Напомињемо да ово министарство није овлашћено да утврђује услове за заштиту и уређење простора и изградњу објеката у фази израде или измене планских докумената у складу са одредбама члана 46. став 4. Закона о планирању и изградњи („Службени гласник РС”, бр. 72/09, 81/09 – испр. 64/10 – одлука УС, 24/11, 121/12, 42/13 – одлука УС, 50/13 – одлука УС, 98/13 – одлука УС, 132/14 и 145/14).

Имајући у виду неопходност координације планских активности на територији Републике Србије, у поступку израде Измена и допуна Просторног плана подручја посебне намене инфраструктурног коридора државног пута I реда број 21 Нови Сад – Рума – Шабац и државног пута I реда број 19 Шабац – Лозница, потребно је сагледати законодавни оквир и стратешки документ у области спорта и то:

- Закон о спорту („Службени гласник РС”, број 10/16),
- Стратегију развоја спорта у Републици Србији за период 2014-2018 год. („Службени гласник РС”, број 1/15).

Стратегијом развоја спорта у Републици Србији за период од 2014-2018. године (у даљем тексту: Стратегија), у тачки 3.5, констатовано је да многи спортски објекти, преваходно због неадекватног управљања и одржавања у време кризе, налазе у веома лошем стању. Због тога постоји потреба за ревитализацијом постојећих и изградњом нових спортских објеката, те је Стратегијом предвиђено како унапређење капацитета постојећих објеката тако и изградња нових. Такође, Стратегијом су дефинисани приоритети развоја спорта Републике Србије и то:

– У тачки 7.1. – Развој спорта деце и омладине, укључујући и школски спорт, један од посебних циљева јесте да се побољшају материјално-технички услови за реализацију активности школског и универзитетског спорта;

– У тачки 7.2. – Повећање обухвата бављења грађана спортом кроз развој и унапређење спортске рекреације један од посебних циљева јесте да се побољшају материјално-технички услови у циљу доступности свим грађанима да се баве спортом;

– У тачки 7.3. – Развој и унапређење врхунског спорта један од циљева јесте да се спортистима обезбеде услови, ресурси и могућности у циљу максималног испољавања њихових потенцијала, као и услови за тренинг по највишим светским критеријумима, како би били спремни за постизање најбољих резултата на међународним такмичењима;

– У тачки 7.4. – Развој и унапређење спортске инфраструктуре истиче се да је у свим досадашњим анализама потврђено да је спортска инфраструктура у значајној мери девастирана и изражена је потреба да се значајна пажња усмери ка реконструкцији постојећих спортских капацитета, али и да се изграде нови мултифункционални спортски објекти и национални тренинг центри. Подизање капацитета спортске инфраструктуре је заједничка обавеза свих чинилаца власти од Републике до јединица локалне самоуправе. Стратегија има за циљ да се кроз њену примену развије и унапреди спортска инфраструктура у Републици Србији, као и да се утврде потребе у погледу броја и структуре спортских објеката и унапреди регулатива у области планирања и пројектовања са аспекта спортске инфраструктуре, изграде национални тренинг центри, реконструишу постојећи и изграде нови спортски објекти од значаја за Републику Србију и јединице локалне самоуправе и приоритетно заврше започети спортски објекти.

Акционим планом дефинисана су два општа циља која се односе на стварање услова за системско планирање изградње и адаптације спортских објеката и њихово финансирање, као и рад на изградњи националних тренинг центара.

Овом приликом указујемо да је при изради предметног плана, на основу члана 153. Закона о спорту, потребно посебно водити рачуна о намени простора за спорт и рекреацију деце, омладине, лица са посебним потребама и грађана.

У прилогу достављамо табелу са подацима о броју спортских објеката који се налазе на територији катастарских општина у обухвату плана. Подаци су дати на основу матичне евиденције спортских објеката, које води Завод за спорт и медицину спорта Републике Србије, у складу са Законом о спорту и на основу Правилника о националним евиденцијама у области спорта („Службени гласник РС”, број 24/17).

За даљу комуникацију испред Министарства омладине и спорта, контакт особа је др Зденка Радовановић, дипл. инж. архитектуре (e-mail: zdenka.radovanovic@mos.gov.rs телефон: 011/2604269 и 3014007).

Истовремено вас обавештавамо да смо предметни допис са пропратним материјалом проследили и путем поште.-

Др Зденка Радовановић, д.и.а.

Министарство омладине и спорта

Група за управљање инфраструктурним пројектима

Телефон: 011 260 4269, 011 301 4007

Е меил: zdenka.radovanovic@mos.gov.rs

www.mos.gov.rs



From: Projekti MOS [mailto:projekti.mos@mos.gov.rs]

Sent: Friday, June 01, 2018 9:01 AM

To: Zdenka Radovanovic

Subject: Emailing: PPPPN N Sad Ruma Sabac autoput 2, PPPPN N Sad Ruma Sabac autoput

The message is ready to be sent with the following file or link attachments:

PPPPN N Sad Ruma Sabac autoput 2

PPPPN N Sad Ruma Sabac autoput

Note: To protect against computer viruses, e-mail programs may prevent sending or receiving certain types of file attachments. Check your e-mail security settings to determine how attachments are handled.

2 прилога



PPPPN N Sad Ruma Sabac autoput 2.jpg
725K



PPPPN N Sad Ruma Sabac autoput.jpg
599K



РЕПУБЛИКА СРБИЈА
 Министарство омладине и спорта
 Број: 350-01-25/2017-08
 Датум: 23. мај 2018. год.
 Београд
 Булевар Михајла Пупина 2
 ЗР

МИНИСТАРСТВО ГРАЂЕВИНАРСТВА, САОБРАЋАЈА И ИНФРАСТРУКТУРЕ

БЕОГРАД
 Немањина 22-26

Предмет: Обавештење за потребе издавања услова за израду Измена и допуна Просторног плана подручја посебне намене инфраструктурног коридора државног пута I реда број 21 Нови Сад – Рума – Шабац и државног пута I реда број 19 Шабац – Лозница, ваш број 350-01-412/2017-11 од 27. априла 2018. године

Министарству омладине и спорта упутили сте захтев за издавање услова за израду Измена и допуна Просторног плана подручја посебне намене инфраструктурног коридора државног пута I реда број 21 Нови Сад – Рума – Шабац и државног пута I реда број 19 Шабац – Лозница. У вези са напред наведеним и обавештавамо вас следеће:

Министарство омладине и спорта у складу са Законом о министарствима „Службени гласник РС”, бр. 44/14, 14/15, 54/15, 96/15 – др. закон и 62/17) обавља послове државне управе који се односе и на систем, развој и унапређење спорта и физичке културе у Републици Србији, спровођење националне политике у области спорта и националне стратегије развоја спорта, као и на учешће у изградњи, опремању и одржавању спортских објеката и спортеке инфраструктуре од интереса за Републику Србију.

Напомињемо да ово министарство није овлашћено да утврђује услове за заштиту и уређење простора и изградњу објеката у фази израде или измене планских докумената у складу са одредбама члана 46. став 4. Закона о планирању и изградњи („Службени гласник РС”, бр. 72/09, 81/09 – испр. 64/10 – одлука УС, 24/11, 121/12, 42/13 – одлука УС, 50/13 – одлука УС, 98/13 – одлука УС, 132/14 и 145/14).

Имајући у виду неопходност координације планских активности на територији Републике Србије, у поступку израде Измена и допуна Просторног плана подручја посебне намене инфраструктурног коридора државног пута I реда број 21 Нови Сад – Рума – Шабац и државног пута I реда број 19 Шабац – Лозница, потребно је сагледати законодавни оквир и стратешки документ у области спорта и то:

- Закон о спорту („Службени гласник РС”, број 10/16),
- Стратегију развоја спорта у Републици Србији за период 2014-2018 год. („Службени гласник РС”, број 1/15).

Стратегијом развоја спорта у Републици Србији за период од 2014-2018. године (у даљем тексту: Стратегија), у тачки 3.5, констатовано је да многи спортски објекти, превасходно због неадекватног управљања и одржавања у време кризе, налазе у веома лошем стању. Због тога

постоји потреба за ревитализацијом постојећих и изградњом нових спортских објеката, те је Стратегијом предвиђено како унапређење капацитета постојећих објеката тако и изградња нових. Такође, Стратегијом су дефинисани приоритети развоја спорта Републике Србије и то:

– У тачки 7.1. – Развој спорта деце и омладине, укључујући и школски спорт, један од посебних циљева јесте да се побољшају материјално-технички услови за реализацију активности школског и универзитетског спорта;

– У тачки 7.2. – Повећање обухвата бављења грађана спортом кроз развој и унапређење спортске рекреације један од посебних циљева јесте да се побољшају материјално-технички услови у циљу доступности свим грађанима да се баве спортом;

– У тачки 7.3. – Развој и унапређење врхунског спорта један од циљева јесте да се спортистима обезбеде услови, ресурси и могућности у циљу максималног испољавања њихових потенцијала, као и услови за тренинг по највишим светским критеријумима, како би били спремни за постизање најбољих резултата на међународним такмичењима;

– У тачки 7.4. – Развој и унапређење спортске инфраструктуре истиче се да је у свим досадашњим анализама потврђено да је спортска инфраструктура у значајној мери девастирана и изражена је потреба да се значајна пажња усмери ка реконструкцији постојећих спортских капацитета, али и да се изграде нови мултифункционални спортски објекти и национални тренинг центри. Подизање капацитета спортске инфраструктуре је заједничка обавеза свих чинилаца власти од Републике до јединица локалне самоуправе. Стратегија има за циљ да се кроз њену примену развије и унапреди спортска инфраструктура у Републици Србији, као и да се утврде потребе у погледу броја и структуре спортских објеката и унапреди регулатива у области планирања и пројектовања са аспекта спортске инфраструктуре, изграде национални тренинг центри, реконструишу постојећи и изграде нови спортски објекти од значаја за Републику Србију и јединице локалне самоуправе и приоритетно заврше започети спортски објекти.

Акционим планом дефинисана су два општа циља која се односе на стварање услова за системско планирање изградње и адаптације спортских објеката и њихово финансирање, као и рад на изградњи националних тренинг центара.

Овом приликом указујемо да је при изради предметног плана, на основу члана 153. Закона о спорту, потребно посебно водити рачуна о намени простора за спорт и рекреацију деце, омладине, лица са посебним потребама и грађана.

У прилогу достављамо табелу са подацима о броју спортских објеката који се налазе на територији катастарских општина у обухвату плана. Подаци су дати на основу матичне евиденције спортских објеката, које води Завод за спорт и медицину спорта Републике Србије, у складу са Законом о спорту и на основу Правилника о националним евиденцијама у области спорта („Службени гласник РС”, број 24/17).

За даљу комуникацију испред Министарства омладине и спорта, контакт особа је др Зденка Радовановић, дипл. инж. архитектуре (e-mail: zdenka.radovanovic@mos.gov.rs телефон: 011/2604269 и 3014007).

Прилог: копија дописа Завода за спорт и медицину спорта Републике Србије са табелом спортских објеката

Доставити:

- Наслову;
- Архиви.



Примљено:	11.06.2018.	
Број	Датум	Орг. ред.
1223/2		



РЕПУБЛИКА СРБИЈА
 Министарство омладине и спорта
 Број: 350-01-25/2017-08
 Датум: 23. мај 2018. год.
 Београд
 Булевар Михајла Пупина 2
 ЗР

УПРАВА ЗА ЗАШТИТУ ПОСЛОВЕ
 РЕПУБЛИКЕ СРБИЈЕ
 П О С Т О
 П Р И М Љ Е Н О

ПРИМЉЕНО 01.06.2018

350-01-25/17-08/12/17

МИНИСТАРСТВО ГРАЂЕВИНАРСТВА, САОБРАЋАЈА И ИНФРАСТРУКТУРЕ

БЕОГРАД
Немањина 22-26

Предмет: Обавештење за потребе издавања услова за израду Измена и допуна Просторног плана подручја посебне намене инфраструктурног коридора државног пута I реда број 21 Нови Сад – Рума – Шабац и државног пута I реда број 19 Шабац – Лозница, ваш број 350-01-412/2017-11 од 27. априла 2018. године

Министарству омладине и спорта упутили сте захтев за издавање услова за израду Измена и допуна Просторног плана подручја посебне намене инфраструктурног коридора државног пута I реда број 21 Нови Сад – Рума – Шабац и државног пута I реда број 19 Шабац – Лозница. У вези са напред наведеним и обавештавамо вас следеће:

Министарство омладине и спорта у складу са Законом о министарствима „Службени гласник РС”, бр. 44/14, 14/15, 54/15, 96/15 – др. закон и 62/17) обавља послове државне управе који се односе и на систем, развој и унапређење спорта и физичке културе у Републици Србији, спровођење националне политике у области спорта и националне стратегије развоја спорта, као и на учешће у изградњи, опремању и одржавању спортских објеката и спортске инфраструктуре од интереса за Републику Србију.

Напомињемо да ово министарство није овлашћено да утврђује услове за заштиту и уређење простора и изградњу објеката у фази израде или измене планских докумената у складу са одредбама члана 46. став 4. Закона о планирању и изградњи („Службени гласник РС”, бр. 72/09, 81/09 – испр. 64/10 – одлука УС, 24/11, 121/12, 42/13 – одлука УС, 50/13 – одлука УС, 98/13 – одлука УС, 132/14 и 145/14).

Имајући у виду неопходност координације планских активности на територији Републике Србије, у поступку израде Измена и допуна Просторног плана подручја посебне намене инфраструктурног коридора државног пута I реда број 21 Нови Сад – Рума – Шабац и државног пута I реда број 19 Шабац – Лозница, потребно је сагледати законодавни оквир и стратешки документ у области спорта и то:

- Закон о спорту („Службени гласник РС”, број 10/16),
- Стратегију развоја спорта у Републици Србији за период 2014-2018 год. („Службени гласник РС”, број 1/15).

Стратегијом развоја спорта у Републици Србији за период од 2014-2018. године (у даљем тексту: Стратегија), у тачки 3.5, констатовано је да многи спортски објекти, превасходно због неадекватног управљања и одржавања у време кризе, налазе у веома лошем стању. Због тога

постоји потреба за ревитализацијом постојећих и изградњом нових спортских објеката, те је Стратегијом предвиђено како унапређење капацитета постојећих објеката тако и изградња нових. Такође, Стратегијом су дефинисани приоритети развоја спорта Републике Србије и то:

– У тачки 7.1. – Развој спорта деце и омладине, укључујући и школски спорт, један од посебних циљева јесте да се побољшају материјално-технички услови за реализацију активности школског и универзитетског спорта;

– У тачки 7.2. – Повећање обухвата бављења грађана спортом кроз развој и унапређење спортске рекреације један од посебних циљева јесте да се побољшају материјално-технички услови у циљу доступности свим грађанима да се баве спортом;

– У тачки 7.3. – Развој и унапређење врхунског спорта један од циљева јесте да се спортистима обезбеде услови, ресурси и могућности у циљу максималног испољавања њихових потенцијала, као и услови за тренинг по највишим светским критеријумима, како би били спремни за постизање најбољих резултата на међународним такмичењима;

– У тачки 7.4. – Развој и унапређење спортске инфраструктуре истиче се да је у свим досадашњим анализама потврђено да је спортска инфраструктура у значајној мери девастирана и изражена је потреба да се значајна пажња усмери ка реконструкцији постојећих спортских капацитета, али и да се изграде нови мултифункционални спортски објекти и национални тренинг центри. Подизање капацитета спортске инфраструктуре је заједничка обавеза свих чинилаца власти од Републике до јединица локалне самоуправе. Стратегија има за циљ да се кроз њену примену развије и унапреди спортска инфраструктура у Републици Србији, као и да се утврде потребе у погледу броја и структуре спортских објеката и унапреди регулатива у области планирања и пројектовања са аспекта спортске инфраструктуре, изграде национални тренинг центри, реконструишу постојећи и изграде нови спортски објекти од значаја за Републику Србију и јединице локалне самоуправе и приоритетно заврше започети спортски објекти.

Акционим планом дефинисана су два општа циља која се односе на стварање услова за системско планирање изградње и адаптације спортских објеката и њихово финансирање, као и рад на изградњи националних тренинг центара.

Овом приликом указујемо да је при изради предметног плана, на основу члана 153. Закона о спорту, потребно посебно водити рачуна о намени простора за спорт и рекреацију деце, омладине, лица са посебним потребама и грађана.

У прилогу достављамо табелу са подацима о броју спортских објеката који се налазе на територији катастарских општина у обухвату плана. Подаци су дати на основу матичне евиденције спортских објеката, које води Завод за спорт и медицину спорта Републике Србије, у складу са Законом о спорту и на основу Правилника о националним евиденцијама у области спорта („Службени гласник РС”, број 24/17).

За даљу комуникацију испред Министарства омладине и спорта, контакт особа је др Зденка Радовановић, дипл. инж. архитектуре (e-mail: zdenka.radovanovic@mos.gov.rs телефон: 011/2604269 и 3014007).

Прилог: копија дописа Завода за спорт и медицину спорта Републике Србије са табелом спортских објеката

Доставити:

- Наслову;
- Архиви.





**ЗАВОД ЗА СПОРТ И МЕДИЦИНУ СПОРТА
РЕПУБЛИКЕ СРБИЈЕ**

SERBIAN INSTITUTE OF SPORT AND SPORTS MEDICINE



Завод за спорт и медицину спорта РС
Сектор за пројектовање и развој
ИНДОК одељење
Београд, 21.05.2018.
Број: *СИ-2400/1*

Министарство омладине и спорта РС

Булевар Михајла Пупина 2
За државног секретара Предрага Перуничива

Поштовани,

Сходно Вашем захтеву а у складу са захтевом Министарства грађевинарства, саобраћаја и инфраструктуре у прилогу Вам достављамо тражене податке о спортеким објектима потребних за израду Измена и допуна Просторног плана подручја посебне намене инфраструктурног коридора државног пута I реда број 21 Нови Сад – Рума – Шабац и државног пута I реда број 19 Шабац – Лозница.

У складу са Вашим захтевом и захтевом Министарства грађевинарства, саобраћаја и инфраструктуре достављамо Вам податке о спортеким објектима које су корисници/власници уписали у Националне евиденције које Завод води („Службени гласник РС“, бр. 10/2016) и на основу Правилника о националним евиденцијама у области спорта („Службени гласник РС“, бр. 24/17)) до данашњег дана са територије општина Рума и Ириг.

С поштовањем,

Срдачан поздрав,



Назив објекта	Округ у ком се објекат налази	Општина у којој се објекат налази	Место у коме се објекат налази	Поштански број места у коме се налази	Адреса на којој се објекат налази	Врста објекта	Намена објекта
Фудбалско игралиште - ФК Младост Буђановци	Сремски округ	Рума	Буђановци	22421	Маршала Тита бб	отворен терен	за обуку/тренинг, такмичења
Школски спортски центар - ОШ Небојша Јерковић Буђановци	Сремски округ	Рума	Буђановци	22421	Небојше Јерковића бр. 1	сала, отворени терен	за наставу физичког васпитања
Фудбалско игралиште - ФК Партизан Витојевци	Сремски округ	Рума	Витојевци	22431	Гробљанска бб	отворен терен	за обуку/тренинг, такмичења
Фудбалско игралиште - ФК Слога Вогањ	Сремски округ	Рума	Вогањ	22429	Румска бб	отворен терен	за обуку/тренинг, такмичења
Фудбалско игралиште - ФК Граничар Грабовци	Сремски округ	Рума	Грабовци	22423	Змај Јовина 2	отворен терен	за обуку/тренинг, такмичења
Школски спортски центар - ОШ 6 ударне војвођанске бригаде Грабовци	Сремски округ	Рума	Грабовци	22423	Главна 40	сала, отворени терен	за наставу физичког васпитања
Игралиште за мале спортове - Добринци	Сремски округ	Рума	Добринци	22412	Борковацка 1	отворен терен	за рекреативне активности

Фудбалско игралиште - ФК Сремац Добринци	Сремски округ	Рума	Добринци	22412	Румска бб	отворен терен	за обуку/тренинг, такмичења
Фудбалско игралиште - ФК Доњи Петровци Рума	Сремски округ	Рума	Доњи Петровци	22404	Јанковић Бранка Мује бб	отворен терен	за обуку/тренинг, такмичења
Фудбалско игралиште - ФК Напредак Жарковац	Сремски округ	Рума	Жарковац	22434	Максима Горког бб	отворени терен	за спортско- рекреативне активности
Школски спортски центар - ОШ 23. октобар Кленак	Сремски округ	Рума	Кленак	22424	Мачванска 2	сала, отворени терен	за наставу физичког васпитања
Фудбалско игралиште - ОФК Краљевци Краљевци	Сремски округ	Рума	Краљевци	22411	Железничка бб	отворен терен	за обуку/тренинг, такмичења
Игралиште за мале спортове - Краљевци	Сремски округ	Рума	Краљевци	22411	Вељкова бб	отворен терен	за спортско- рекреативне активности
Фудбалско игралиште - ФК Фрушкогорац Мали Радинци	Сремски округ	Рума	Мали Радинци	22432	Иришка бб	отворен терен	за обуку/тренинг, такмичења
Фудбалско игралиште - ФК Полет Никинци	Сремски округ	Рума	Никинци	22422	Железничка бб	отворен терен	за обуку/тренинг, такмичења

Школски спортски центар - ОШ "Бранко Радичевић" Никинци	Сремски округ	Рума	Никинци	22422	Трг Бранка Радичевића 1	фискултурна сала	за наставу физичког васпитања
Игралиште за мале спортове - Никинци	Сремски округ	Рума	Никинци	22422	Војводе Мишића бб	отворен терен	за рекреативне активности
Школско спортски центар - ОШ Миливој Петковић-Фејко Платичево	Сремски округ	Рума	Платичево	22420	Лале Јанића 3	школско-спортска хала и два отворена спортска терена	за наставу физичког васпитања и спортско - рекреативне активности
Фудбалско игралиште - ФК Јединство Платичево	Сремски округ	Рума	Платичево	22420	Владимира Назора бр.2	фудбалско игралиште (отворени терен)	за спортско-рекреативне активности
Фудбалско игралиште - ФК ПСК Путинци	Сремски округ	Рума	Путинци	22404	Васе Рајчевића бб	отворен терен	за обуку/тренинг, такмичења
Игралиште за мале спортове - Путинци	Сремски округ	Рума	Путинци	22404	Иве Лоле Рибара 6	игралиште за мале објекте	за спортско-рекреативне активности
Фудбалско игралиште - ФК Фрушка Гора Рума	Сремски округ	Рума	Рума	22400	Августа Цесарца бб	отворен терен	за спортско-рекреативне активности
Фудбалско игралиште - ФК 1. Мај Рума	Сремски округ	Рума	Рума	22400	Индустријски пут бб	отворен терен	за обуку/тренинг, такмичења

Школски спортски центар - ОШ Д.Јерковић Рума	Сремски округ	Рума	Рума	22400	Главна 69	сала, отворен терен	за наставу физичког васпитања
Школски спортски центар - ОШ "Змај Јова Јовановић" Рума	Сремски округ	Рума	Рума	22400	Главна 177	сала	за наставу физичког васпитања
Школски спортски центар - Техничка школа - Миленко Брзак-Уча Рума	Сремски округ	Рума	Рума	22400	Вука Караџића 70	школски спортски центар	за наставу физичког васпитања
Игралиште за мале спортове - Рума	Сремски округ	Рума	Рума	22400	Тиволска бб, 27. октобар 38, Првомајска, Лењина 83 и Филипа Кљајића	кошаркашко, мали фудбал	за спортско-рекреативне активности
Спортски терени Гимназије "Стеван Пузић" Рума	Сремски округ	Рума	Рума	22400	Партизанска бб	отворени терени	за наставу физичког васпитања
Школски спортски центар - ОШ 9. мај Саставци	Сремски округ	Рума	Саставци		Саставци бб	сала, отворени терени	за наставу физичког васпитања
Фудбалско игралиште - ФК Борац Стејановци	Сремски округ	Рума	Стејановци	22405	Фрушкогорска бб	отворен терен	за обуку/тренинг, такмичења

Фудбалско игралиште - ФК Борац Стејановци	Сремски округ	Рума	Стејановци	22405	Фрушкогорска бб	отворен терен	за обуку/тренинг, такмичења
Игралиште за мале спортове - Стејановци	Сремски округ	Рума	Стејановци	22405	Фрушкогорска 17	/	за рекреативне активности
Фудбалско игралиште - Фудбалки клуб Слога Хртковци	Сремски округ	Рума	Хртковци	22427	Светозара марковића 2/а	отворен терен	за обуку/тренинг, такмичења
Игралиште за мале спортове - Хртковци	Сремски округ	Рума	Хртковци	22427	Светозара марковића бб	отворени терени	за спортско- рекреативне активности
Школски спортски центар - ОШ Доситеј Обрадовић Ириг	Сремски округ	Ириг	Ириг	22406	Змај Јовина 61	спортска сала	за наставу физичког васпитања и спортско - рекреативне активности

Број:	17.05.2018
1035/3	



Република Србија
 МИНИСТАРСТВО ПРОСВЕТЕ,
 НАУКЕ И ТЕХНОЛОШКОГ РАЗВОЈА
 Сектор за ученички и студентски
 стандард и инвестиције
 Број: 350-01-00014/2018-17
 Датум: 08.05.2018.године
 Београд

УПРАВА ЗА ЗАТЕМНИЧКА ПОСЛОВА
 РЕПУБЛИКЕ СРБИЈА
 ПИСАРНИЦА - 58

ПРИМЉЕНО: 11.05.2018

363/01	31001-402/17
--------	--------------

Република Србија
 МИНИСТАРСТВО ГРАЂЕВИНАРСТВА, САОБРАЋАЈА И ИНФРАСТРУКТУРЕ
 Сектор за просторно планирање и урбанизам

11 000 БЕОГРАД
 Немањина бр. 22-26

ПРЕДМЕТ: Услови за израду Измена и допуна Просторног плана подручија посебне намене инфраструктурног коридора државног пута I реда број 21 Нови Сад-Рума-Шабац и државног пута I реда број 19 Шабац - Лозница

У вези са захтевом од 27.04.2018. године (ваш бр. 350-01-412/2017-11), којим сте се Министарству просвете, науке и технолошког развоја обратили ради издавања услова за израду Измена и допуна Просторног плана подручија посебне намене инфраструктурног коридора државног пута I реда број 21 Нови Сад-Рума-Шабац и државног пута I реда број 19 Шабац – Лозница, обавештавамо вас о следећем:

Министарство просвете, науке и технолошког развоја са аспекта законом прописаних надлежности и делокруга послова нема посебних услова и података неопходних за потребе израде Измена и допуна Просторног плана подручија посебне намене инфраструктурног коридора државног пута I реда број 21 Нови Сад-Рума-Шабац и државног пута I реда број 19 Шабац – Лозница.

Уколико је у оквиру граница Просторног плана, који обухвата делове територија општина Рума и Ириг, неопходна измена или промена неке од постојећих локација-комплекса установа основног и средњег образовања, исту планирати у складу са Правилником о нормативима школског простора, опреме и наставних средстава за основну школу ("Сл.гласник РС-Просветни гласник", број 4/90) и Правилником о нормативима школског простора, опреме и наставних средстава за средње школе ("Сл.гласник РС-Просветни гласник", број 5/90, 7/91), усаглашеног са планским актима наведених локалних самоуправа.

С поштовањем,



МИНИСТАР

Mladen Šarčević
Младен Шарчевић

12044



ЕЛЕКТРОПРИВРЕДА СРБИЈЕ

ОПЕРАТОР ДИСТРИБУТИВНОГ СИСТЕМА

„ЕПС ДИСТРИБУЦИЈА“

Бр. 88.1.1.0.-D.07.17.-127689/2-18

11.05.2018 20 год.
БЕОГРАД, МАСАРНИКОВА 1-3

Примљено: ПР-ЕНГ-01.18/181

Број: 1063/3
Орг. јед.:

С. Ј. пр.



ЕПС
ДИСТРИБУЦИЈА

С. Черновик

„ЕПС Дистрибуција“ д.о.о. Београд

Огранак Електродистрибуција Рума

Рума, Индустриска 2А, 22400 Рума, тел.: 022/479-666, факс: 022/471-581

Наш број: 88.1.1.0.-D-07.17.-127689-18

МИНИСТАРСТВО ГРАЂЕВИНАРСТВА
САОБРАЋАЈА И ИНФРАСТРУКТУРЕ

УПРАВА ЗА ЗАЈЕДНИЧКА ПОСЛОВЕ

НЕМАЊИНА бр. 22-26

Ваш број: 350-01-412/2017-11

Рума, 10.05.2018

ПРИМЉЕНО 11000 БЕОГРАД

Stamp with handwritten signature and date 10/05/18

„ЕПС Дистрибуција“ д.о.о. Београд, Огранак Електродистрибуција Рума (у даљем тексту Дистрибутер) је размотрио захтев поднет у име МИНИСТАРСТВО ГРАЂЕВИНАРСТВА САОБРАЋАЈА И ИНФРАСТРУКТУРЕ, БЕОГРАД, НЕМАЊИНА бр. 22-26, (у даљем тексту: Странка). На основу чланова 140-144. Закона о енергетици ("Сл. гласник РС" бр. 145/14), члана 54. Закона о планирању и изградњи ("Сл. гласник РС" бр. 72/09, 81/09, 64/10, 24/11, 121/12, 42/13, 50/13, 98/13, 132/14 и 145/14) и Правила о раду дистрибутивног система ("Сл. гласник РС" бр. 71/17), Одлуке о преносу овлашћења бр. 05.0.0.0.-08.01.-36048/37-2016 од 11.07.2016 доносе се

УСЛОВИ

за израду ИЗМЕНА И ДОПУНА ПРОСТОРНОГ ПЛАНА ДРЖАВНОГ ПУТА I РЕДА БРОЈ 21 НОВИ САД - РУМА - ШАБАЦ И ДРЖАВНОГ ПУТА I РЕДА БРОЈ 19 ШАБАЦ ЛОЗНИЦА.

Према члану 143. Закона о енергетици, енергетски субјекат за дистрибуцију електричне енергије одређује место прикључења, начин и техничке услове прикључења, место и начин мерења електричне енергије, рок прикључења и трошкове прикључења.

Постојеће стање:

Снабдевање електричном енергијом потрошача на подручју обухвата Просторног плана врши се из трафостанице 110/20 kV „Рума 2“ инсталисане снаге 31,5 MVA и трафостанице 110/20 kV „Рума 1“ 2x31,5 MVA, преко средњенапонске 20kV мреже, трансформаторских станица 20/0,4 kV и нисконапонске 0,4 kV мреже.

Средњенапонска 20 kV мрежа је кабловска, надземна или мешовито (кабловска и надземна).

Трансформаторске станице 20/0,4 kV су изведене као монтажно бетонске (МБТС), компактно бетонске (КТС), стубне (СТС), зидане (ЗТС) и зидане-тип кула.

Нисконапонска 0,4 kV мрежа је кабловска, надземна или мешовито (кабловска и надземна).

Будуће стање:

Постојеће нисконапонске мреже на дрвеним стубовима су предвиђене за реконструкцију, односно потребно је изградити мреже на бетонским и гвоздено решеткастим стубовима (задржали би се коридори).

У свим улицама постојећим и будућим мора се предвидети коридор ширине бар 1,5 м за изградњу ел. енергетских водова (нисконапонских надземних и мешовитих 20 и 0.4 kV) у складу са законом.

Приликом изградње нових вишеспратних објеката, треба водити рачуна о томе да је

сигурносна удаљеност надземних водова напона 20 kV од неприступачних делова објеката (нпр. кров) 3 м, а сигурносна удаљеност од приступачних делова објекта (нпр. балкон) 4 м. За нисконапонску мрежу ове удаљености су мање; 1.25 м за приступачне делове објеката. Приликом прикључења са дистрибутивним системом електричне енергије објеката за породично становање ормани мерног места се постављају на слободностојећа постоља на јавној површини или на постојеће стубове електродистрибутивне мреже

У случају изградње објеката који захтевају већу ангажовану снагу, или ако је капацитет постојећих трансформаторских станица недовољан, за напајање предметних објеката неопходна је изградња нових МБТС 20/0,4 kV или КТС 20/0,4 kV са прикључним 20 kV кабловским водом, чија би локација била што ближе тежишту потрошње.

Снабдевања ел. енергијом садашњих и будућих објеката предвиђено је преко постојећих 20 kV извода из ТС 110/20 kV " Рума 1" и ТС 110/20 kV " Рума 2 ". У случају да укупна једновремена максимална снага садашњих и будућих објеката премаши расположиве капаците постојећих 20 kV извода, потребно је изградити нов 20 kV извод из неке од ТС 110/20 kV.

Услови заштите од индиректног напона додира, преоптерећења и пренапона: ТТ систем заштите или ТН-Ц-С систем заштите.

Основни технички подаци о дистрибутивном систему на месту прикључења

Електроенергетска опрема се димензионише на максимално дозвољену струју трофазног кратког споја 14,5 kA.

За елиминисање пролазног земљоспоја примењује се:

- једнополни земљоспојни прекидач са брзином деловања мањом од 0,2 s,
- земљоспојна заштита на изводном прекидачу са временом трајања до 0,5 s,
- на изводима 20/10 kV у ТС 110/20/10 kV/kV се примењује аутоматско поновно укључење (АПУ) са два покушаја. У првом покушају се врши брзо АПУ са безнапонском паузом (трајање) од 0,3 sec. Ако је квар и даље присутан, врши се други покушај укључења после безнапонске паузе (трајање) до 3 min (споро АПУ). Уколико је и надаље присутан квар, заштита извршава трајно искључење 20/10 kV извода, након чега се приступа локализацији квара и његовом отклањању.

Услови испоруке и квалитет електричне енергије на месту прикључења су у складу са Законом о енергетици, Уредбом о условима испоруке и снабдевања електричном енергијом, Правилима о раду дистрибутивног система и другим техничким прописима.

Услови за паралелно вођење и укрштање

- При извођењу радова у насељеним деловима обратити пажњу на постојеће кабловске кућне прикључке који се морају уочити на лицу места, јер исте немамо у нашој евиденцији пошто нису наша основна средства.
- Приликом извођења радова водити рачуна да растојање пута од стубова надземне 20 kV мреже вода мора бити минимално 2 м, како се не би угрозила стабилност стубова и како се не би оштетили уземљивачи при извођењу радова.
- При изградњи пута испоштовати захтеве који се односе на кабловски вод испод бетонске и асфалтне површине, тј. на местима укрштања са саобраћајницом потребно је кабловске водове зацевити одговарајућом бетонском или пластичном цеви.
- На местима укрштања са постојећим водовима предвидети, израду кабловске канализације и каблирање постојеће 0,4 kV и 20 kV надземне мреже. Обезбедити простор за постављање крајњих стубова надземне мреже, на дозвољеном растојању од осе пута. За 0,4 kV кабловске водове предвидети кабловску канализацију од ПВЦ унутрашњег пречника Ф110, а за 20 kV кабловске водове од ПВЦ унутрашњег пречника Ф125. На местима укрштања обезбедити 100% резерву у цевима.
- На местима укрштања са постојећим кабловским водовима, пре отпочињања радова, обезбедити њихово измештање и заштиту. Потребно је предвидети формирање нове кабловске канализације, у близини постојећег кабловског прелаза, са истим или бољим карактеристикама од постојеће, за потребе измештања постојећих каблова.
- Укрштање кабловског вода са путем треба да се изведе под правим углом, кроз кабловску канализацију.

- Грађевинске радове у непосредној близини електроенергетских објеката вршити ручно, без употребе механизације и уз предузимање свих потребних мера заштите.
- Све евентуалне штете на нашим електроенергетским објектима, приликом извођења ових радова, сносиће инвеститор, односно извођач радова.
- Инвеститор је у обавези да заштити постојеће кабловске водове у складу са одредбама Правилника о техничким нормативима за електроенергетска постројења називног напона изнад 1000 V („Службени лист СФРЈ“, бр. 4/1974 и 13/1978).
- Најкасније осам дана пре почетка било каквих радова у близини електроенергетских објеката инвеститор је у обавези да се у писаној форми обрати Служби за припрему и надзор одржавања „ЕПС Дистрибуција“ д.о.о. Београд, Огранак Електродистрибуција Рума у Руми, у коме ће навести датум и време почетка радова, одговорно лице за извођење радова и контакт телефон.
- Обавезује се инвеститор да уколико приликом извођења радова наиђе на подземне електроенергетске објекте, одмах обавести Службу за припрему и надзор одржавања „ЕПС Дистрибуција“ д.о.о. Београд, Огранак Електродистрибуција Рума у Руми.
- У случају потребе за измештањем електроенергетских објеката морају се обезбедити алтернативне трасе и инфраструктурни коридори уз претходну сагласност „ЕПС Дистрибуција“ д.о.о. Београд, Огранак Електродистрибуција Рума. Трошкове постављања електроенергетског објекта на другу локацију, као и трошкове градње, у складу са чл.217. Закона о енергетици („Сл.гласник РС“ бр. 145/14), сноси инвеститор објекта због чије изградње се врши измештање.

Списак укрштања и паралелног вођења са електроенергетским објектима и графички приказан дат је на диску.

За информације и обавештења обратити се на ☎: 022/400-200, 022/400-230, 022/400-227 Служба за енергетику,

email: dalibor.pavkovic@epsdistribucija.rs; alaksandar.andrejevic@epsdistribucija.rs

С поштовањем,



Директор огранка

Марин Драган, дипл. инг. ел.

Доставити:

1. Наслову
2. Надлежном органу
3. Служби за енергетику
4. Писарници

Преглед укрштања и паралелног вођења са електроенергетским објектима

На траси инфраструктурног коридора Државног пута I реда број 21 Нови Сад – Рума – Шабац и Државног пута I реда број 19 Шабац–Лозница на територији „ЕПС Дистрибуција“ д.о.о. Београд, Огранак Електродистрибуција Рума, постоје електроенергетски објекти (у даљем тексту ЕЕО) који се укрштају или паралелно воде са трасом предметног инфраструктурног коридора, а у надлежности су „ЕПС Дистрибуција“ д.о.о. Београд, Огранак Електродистрибуција Рума.

Списак детаља са укрштањем и паралелним вођењем (у прилогу су графички прикази)

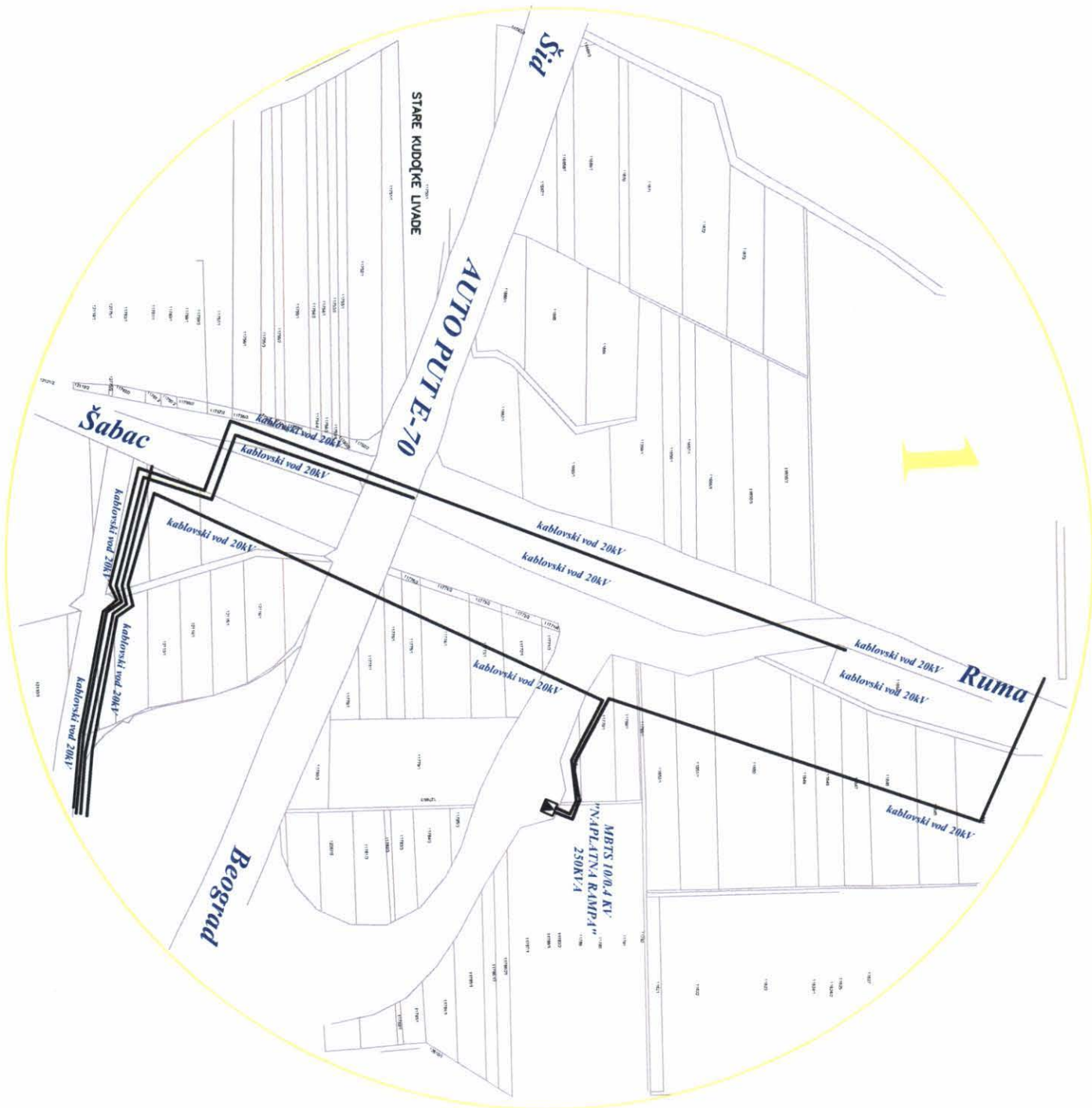
1. km 44+500
 - кабловски вод 20 кV ТС "Асвалтна база - стара" - ТС "Румекон", Рума
 - кабловски вод 20 кV ТС "Источна радна зона 2" - ТС "Еверест", Рума
 - кабловски вод 20 кV ТС "Зорка" - ТС "Наплатна рампа", Рума
 - кабловски вод 20 кV ТС "Наплатна рампа" - ТС "Капитал", Рума
 - кабловски вод 20 кV ТС Мотел" (Рума) - ТС "Бунари нова" (Фишер Салаш)

2. km 40+500
 - кабловски вод 20 кV ТС Источна радна зона" - ТС "Аеродром", Рума
 - кабловски вод 20 кV од ТС 110/20 кV "Рума 1" - ТС "Асвалтна база- нова", Рума

3. km 39+000
 - мешовити вод 20 кV и 0,4 кV за Краљевце (Рума)
 - далековод 20 кV (постоји али је развезан) из ТС 110/20 кV "Рума 1" за ТС "Рума -југ", Рума

4. km 38+000
 - далековод 20 кV (постоји али је развезан) из ТС 110/20 кV "Рума 1" за ТС "Рума -југ", Рума
 - далековод 20 кV из ТС 110/20 кV "Рума 1" за Пећинце , Рума
 - далековод 20 кV из ТС 110/20 кV "Рума 1" за Мале Радинце , Рума
 - 2 далековода 110 кV за напајање ТС 110/20 кV "Рума 1" у надлежности Електромрежа Србије

5. km 34+500
 - кабловски вод 20 кV од ТС "Обилазница" до ГРС-а далековода 20 кV за Ириг, Рума



11282/9
11282/4
Šid
Beograd

Novi Sad

kablovski vod 20kV

kablovski vod 20kV

pruga
Beograd

2

11074/2

11075/1

11076/1

11077/1

11078/1

11075/2

11076/2


11077/2

11078/2

11079

11080/1

11279



Ruma

dalekovod 20kV
TS 110/20 kV Ruma I
TS Ruma JUG

mešoviti vod 20kV i 0,4 kV
za Krajevce

Krajevci

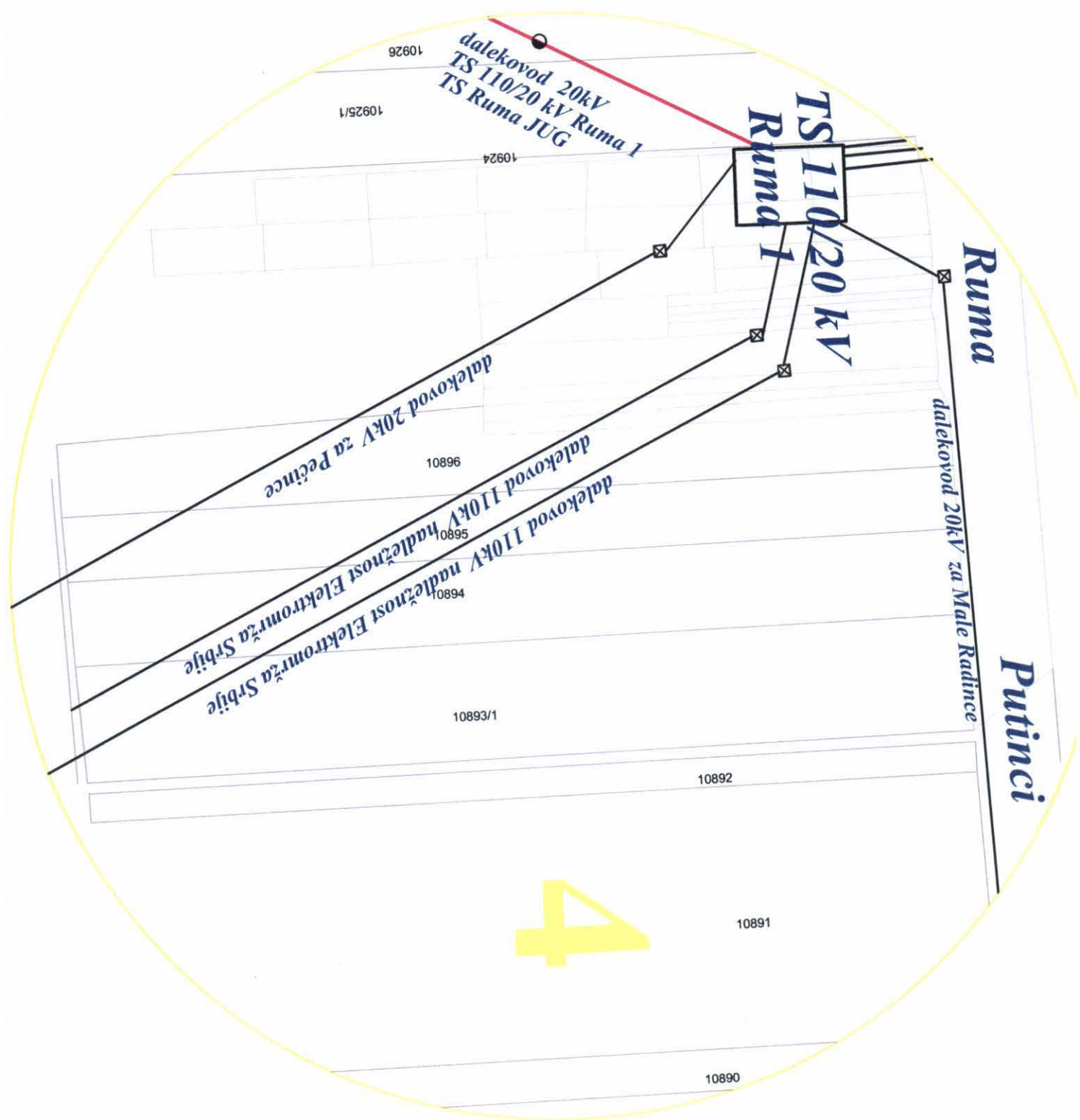
12721

11020

3

11021

11022



**TS 110/20 kV
Ruma 1**

*dalekovod 20kV
TS 110/20 kV Ruma 1
TS Ruma JUG*

dalekovod 20kV za Pećince

dalekovod 110kV nadležnost Elektromreža Srbije

dalekovod 110kV nadležnost Elektromreža Srbije

dalekovod 20kV za Male Radince

Ruma

Putinci

4

10926
10925/1

10924

10896

10895

10894

10893/1

10892

10891

10890



ulaz u RUMU

KA ŠAPCU obilayak oko RUME

KA NOVOM SAD



- 9996
- 9671
- 9669
- 9671
- 9670
- 10368/3
- 10368/5
- 10367/1
- 1295/2
- 9706/3
- 9705/2
- 9704/3
- 9703/6
- 10368/1
- 10368/2
- 10368/1
- 10368/2
- 10369/1
- 10370/2
- 10370/2
- 10370/3
- 10369/3
- 10370/3
- 10371/3
- 10371/1
- 10370/1
- 10369/2
- 10371/1
- 10372/1
- 10372/4
- 10373/1
- 10374/1
- 10373/1
- 10374/1
- 10372/5
- 10373/2
- 10374/2
- 12656
- 12695
- 9665
- 9664
- 9663
- 9662
- 9661



EMC

Примљено:	05. 06. 2018
Број:	192/3

АКЦИОНАРСКО ДРУШТВО
„ЕЛЕКТРОМРЕЖА СРБИЈЕ“ БЕОГРАД

Република Србија
Министарство грађевинарства,
саобраћаја и инфраструктуре
Сектор за просторно планирање и урбанизам
Немањина 22-26
11000 Београд

Број: 130-00-UTD-003-432/2018-002

Датум: 28. 05. 2018

Предмет: Издавање услова за потребе израде **Измена и допуна Просторног плана подручја посебне намене инфраструктурног коридора државног пута I реда број 21 Нови Сад – Рума – Шабац и државног пута I реда број 19 Шабац - Лозница**

На основу вашег захтева број 350-01-412/2017-11 од 27.04.2018. године, који је код нас заведен дана 07.05.2018. године под бројем ДТЕХ-17993, и достављене документације (текст нацрта ППППН М21, детаљни приказ измена и допуна ПП, оквирна граница ПП у ширем окружењу и графички прилог са границом измена и допуна ППППН М21 у дигиталном облику), обавештавамо вас да се трасе далековода:

1. 110 kV бр. 124/1 ТС Нови Сад 1 - ТС Рума 1 и
2. 110 kV бр. 124/2 ТС Рума 1 - ТС Рума 2,

који су у власништву "Електромержа Србије" А. Д., једним својим делом укрштају са обухватом измена и допуна предметног плана (ситуацију достављамо у прилогу).

Према Плану Инвестиција и Плану развоја преносног система за период од 2018. године до 2027. године планиране су реконструкције далековода:

1. 110 kV бр. 124/1 ТС Нови Сад 1 - ТС Рума 1 и
2. 110 kV бр. 124/2 ТС Рума 1 - ТС Рума 2.

С обзиром на горе поменуте околности обавештавамо вас да је свака градња испод или у близини далековода условљена:

- „Законом о енергетици“ („Сл. гласник РС“, бр. 145/2014),
- „Законом о планирању и изградњи“ („Сл. гласник РС“, бр. 72/2009, 81/2009 - испр., 64/2010 - одлука УС, 24/2011, 121/2012, 42/2013 - одлука УС, 50/2013 - одлука УС и 98/2013 - одлука УС, 132/2014 и 145/2014),
- „Правилником о техничким нормативима за изградњу надземних електроенергетских водова називног напона од 1 kV до 400 kV“ („Сл. лист СФРЈ“ број 65 из 1988. год.; „Сл. лист СРЈ“ број 18 из 1992. год.),
- „Правилником о техничким нормативима за електроенергетска постројења називног напона изнад 1000 V“ („Сл. лист СФРЈ“ број 4/74),
- „Правилником о техничким нормативима за уземљења електроенергетских постројења називног напона изнад 1000 V“ („Сл. лист СРЈ“ број 61/95),
- „Законом о заштити од нејонизујућих зрачења“ („Сл. гласник РС“ број 36/2009) са припадајућим правилницима, од којих посебно издавајемо: „Правилник о границама нејонизујућим зрачењима“ („Сл. Гласник РС“, бр. 104/2009) и „Правилник о изворима нејонизујућих зрачења од посебног интереса, врстама извора, начину и периоду њиховог испитивања“ („Сл. Гласник РС“, бр. 104/2009),

„SRPS N.C0.105 Техничким условима заштите подземних металних цевовода од утицаја електроенергетских постројења“ („Сл. лист СФРЈ“ број 68/86),
„SRPS N.C0.101 - Заштитом телекомуникационих постројења од утицаја електроенергетских постројења - Заштита од опасности“,
„SRPS N.C0.102 - Заштитом телекомуникационих постројења од утицаја електроенергетских постројења - Заштита од сметњи“ (Сл. лист СФРЈ број 68/86), као и
„SRPS N.C0.104 – Заштита телекомуникационих постројења од утицаја електроенергетских постројења – Увођење телекомуникационих водова у електроенергетска постројења“ (Сл. лист СФРЈ број 49/83).

У случају градње испод или у близини далековода потребна је сагласност "Електро mreжа Србије" А. Д., при чему важе следећи услови:

- Сагласност би се дала на Елаборат који Инвеститор планираних објеката треба да обезбеди, у коме је дат тачан однос далековода и објеката, уз задовољење горе поменутих прописа и закона и исти може израдити пројектна организација која је овлашћена за те послове. Трошкови израде Елабората падају у целости на терет Инвеститора планираних објеката.
- Приликом израде Елабората прорачуне сигурносних висина и удаљености урадити за температуру проводника од +80°C, за случај да постоје надземни делови, у складу са техничким упутством ТУ-ДВ-04. За израду Елабората користити податке из пројектне документације далековода које вам на захтев достављамо, као и податке добијене на терену геодетским снимањем који се обављају о трошку Инвеститора планираних објеката.
- Елаборат доставити у минимално три примерка (два примерка остају у трајном власништву "Електро mreжа Србије" А. Д.), као и у дигиталној форми.
- У Елаборату приказати евентуалне радове који су потребни да би се међусобни однос ускладио са прописима.

Претходно наведени услови важе приликом израде:

- 1) Елабората о могућностима градње планираних објеката у заштитном појасу далековода.
Заштитни појас далековода износи 25 m са обе стране далековода напонског нивоа 110 kV од крајњег фазног проводника.
Напомена: У случају да се планира постављање стубова јавне расвете у заштитном појасу далековода, потребно је исте уважити при изради Елабората.
- 2) Елабората утицаја далековода на потенцијално планиране објекте од електропроводног материјала.
Овај утицај за цевоводе, у зависности од насељености подручја, потребно је анализирати на максималној удаљености до 1000 m од осе далековода.
- 3) Елабората утицаја далековода на телекомуникационе водове (овај Елаборат није потребно разматрати у случају да се користе оптички каблови).
Овај утицај, у зависности од специфичне отпорности тла и насељености подручја, потребно је анализирати на максималној удаљености до 3000 m од осе далековода у случају градње телекомуникационих водова.

У случају да се из Елабората утврди колизија далековода и планираних објеката са пратећом инфраструктуром и уколико се утврди јавни (општи) интерес планираног објекта и достави налог мера за измештање (реконструкцију или адаптацију) од стране надлежних органа, потребно је да се:

- Приступи склапању Уговора о пословно-техничкој сарадњи ради регулисања међусобних права и обавеза између "Електромережа Србије" А. Д. и свих релевантних правних субјеката у реализацији пројекта адаптације или реконструкције далековода, у складу са „Законом о енергетици“ („Сл. гласник РС“, бр. 145/2014) и „Законом о планирању и изградњи“ („Сл. гласник РС“ број 72/2009, 81/2009-исправка, 64/2010-одлука УС, 24/2011, 121/2012, 42/2013-одлука УС и 50/2013-одлука УС, 98/2013-одлука УС, 132/2014 и 145/2014).
- О трошку Инвеститора планираних објеката, а на бази пројектих задатака усвојених на Стручном панелу за пројектно техничку документацију "Електромережа Србије" А. Д., уради техничка документација за адаптацију или реконструкцију и достави "Електромережа Србије" А. Д. на сагласност.
- О трошку Инвеститора планираних објеката, евентуална адаптација или реконструкција далековода (односно отклањање свих колизија констатованих Елаборатом) изврши пре почетка било каквих радова на планираним објектима у непосредној близини далековода.
- Пре почетка било каквих радова у близини далековода о томе обавесте представници "Електромережа Србије" А. Д.

Наша препорука је да се било који објекат, планира ван заштитног појаса далековода како би се избегла израда Елабората о могућностима градње планираних објеката у заштитном појасу далековода и евентуална адаптација или реконструкција далековода. Такође, наша препорука је и да минимално растојање планираних објеката, пратеће инфраструктуре и инсталација, од било ког дела стуба далековода буде 12 m, што не искључује потребу за Елаборатом.

Остали општи технички услови:


- Приликом извођења радова као и касније приликом експлоатације планираних објеката, водити рачуна да се не наруши сигурносна удаљеност од 5 m у односу на проводнике далековода напонског нивоа 110 kV.
- Испод и у близини далековода не садити високо дрвеће које се својим растом може приближити на мање од 5 m у односу на проводнике далековода напонског нивоа 110 kV, као и у случају пада дрвета.
- Забрањено је коришћење прскалица и воде у млазу за заливање уколико постоји могућност да се млаз воде приближи на мање од 5 m од проводника далековода напонског нивоа 110 kV.
- Забрањено је складиштење лако запаљивог материјала у заштитном појасу далековода.
- Прикључке извести подземно у случају укрштања са далеководом.
- Нисконапонске, телефонске прикључке, прикључке на кабловску телевизију и друге прикључке извести подземно у случају укрштања са далеководом.
- Приликом извођења било каквих грађевинских радова, нивелације терена, земљаних радова и ископа у близини далековода, ни на који начин се не сме угрозити статичка стабилност стубова далековода. Терен испод далековода се не сме насипати.
- Све металне инсталације (електро-инсталације, грејање и сл.) и други метални делови (ограде и сл.) морају да буду прописно уземљени. Нарочито водити рачуна о изједначењу потенцијала.
- Делови цевовода кроз које се испушта флуид морају бити удаљени најмање 30 m од најистуренијих делова цевовода под напоном.

Уобичајена је пракса да се у постојећим коридорима далековода могу изводити санације, адаптације и реконструкције, ако то у будућности због потреба интервенција и ревитализација електроенергетског система буде неопходно, а не може бити сагледано у овом часу.

Важност предметних услова је две године од датума издавања или краће уколико дође до промене законских регулатива и прописа. Након истека овог рока подносилац захтева је дужан да тражи обнову важности истих.

За сва додатна објашњења можете се обратити Сектору за високонапонске водове, Дирекција за техничку подршку преносном систему, Улица војводе Степе 412, 11000 Београд и Гордани Луковић на тел. 011/3957-223.

С поштовањем,


Извршни директор за пренос
електричне енергије
Илија Цвијетић, дипл. инж. електр.

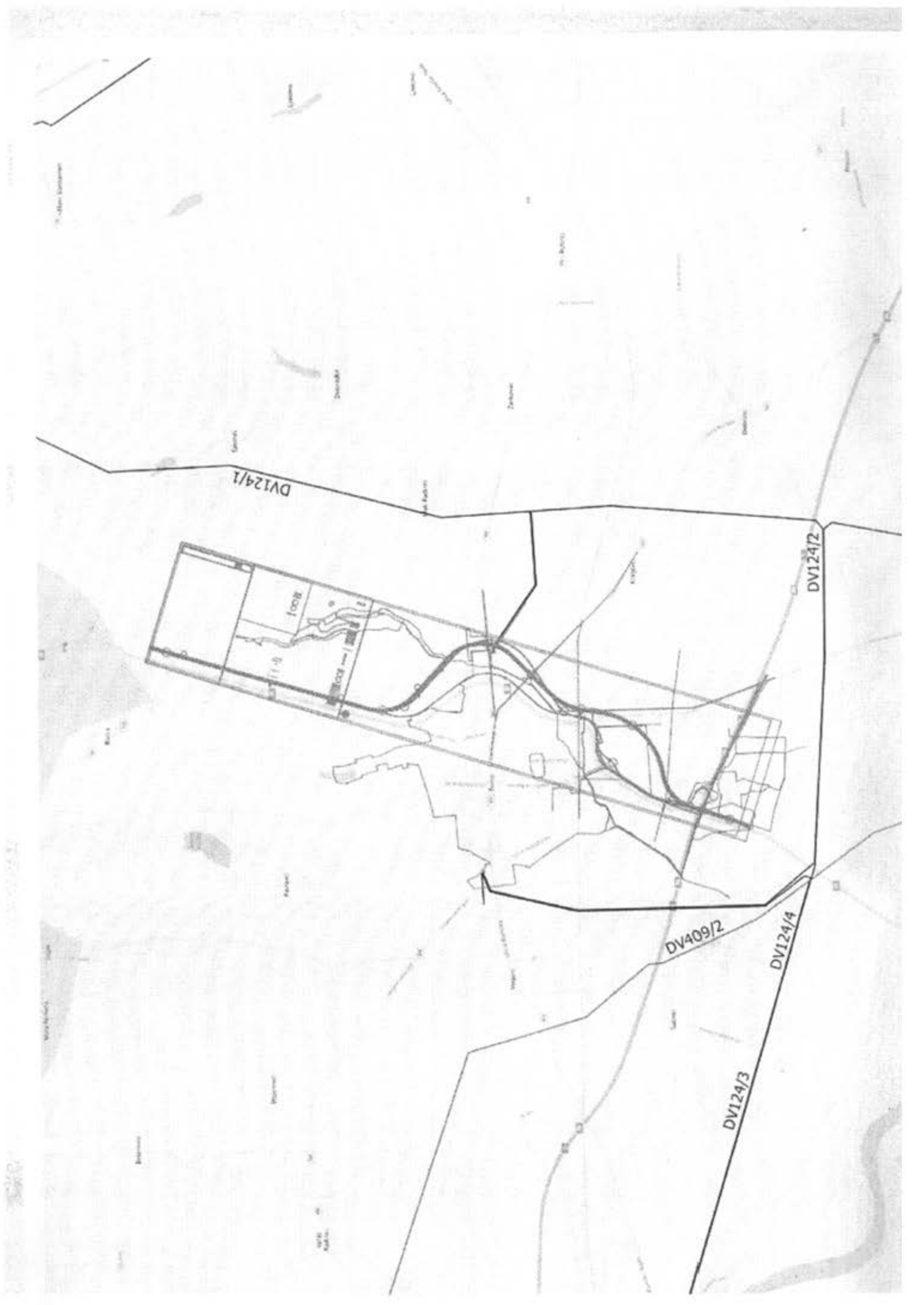
Прилог: као у тексту

Копије доставити:

- Центар за инвестиције
- Центар за развој
- РЦО Крушевац – ППС Крушевац
- Дирекција за техничку подршку преносном систему – Сектор за високонапонске водове

Други оригинал:

- Архива



DV124/1

DV124/2

DV409/2

DV124/4

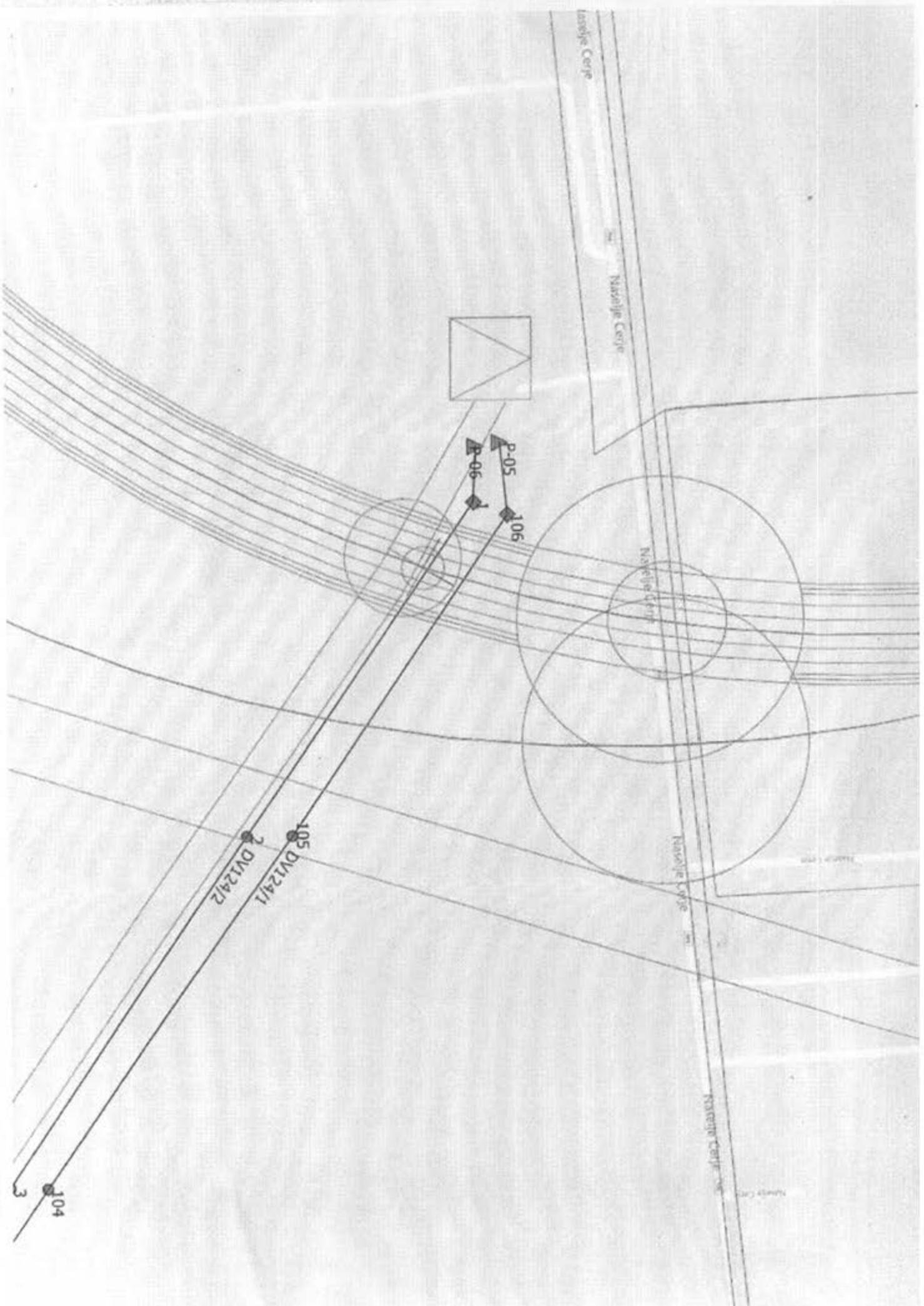
DV124/3

1000

1000

1000

1000





Јавна медијска установа
Радио Телевизија Србије
ДИРЕКЦИЈА РТС

СЕРТИФИКАЦИОНО ТЕЛО РТС
РАЗВОЈ И СЕРТИФИКАЦИЈА

11000 Београд, Таковска 10

Тел.: +(381) 11 655 2698, +(381) 11 655 2697; +(381) 11 655 2637

e-mail: ruzic.aleksandra@rts.rs

web: www.rts.rs/page/rts/ci/javniservis/

Наш знак: 2007/2018

Ваш знак: 350-01-412/2017-11 /27.4.2018.

ЗАВОД ЗА УРБАНИЗАМ ВОЈВОДИНЕ
НОВИ САД

Примљено:	30. 05. 2018
Број	1144/4



УПРАВА ЗА ТАРЕФНЕ БРОЈЕ

25. 05. 2018

РЕПУБЛИКА СРБИЈА

МИНИСТАРСТВО ГРАЂЕВИНЕ, САОБРАЋАЈА И
ИНФРАСТРУКТУРЕ

11 000 Београд

Немањина бр. 22-26

Датум: 18.5.2018. година

ПРЕДМЕТ: УСЛОВИ ЗА ИЗДАВАЊЕ ПОДАТАКА И УСЛОВА ЗА ИЗМЕНУ И ДОПУНУ ПРОСТОРНОГ ПЛАНА ПОДРУЧЈА ПОСЕБНЕ НАМЕНЕ ИНФРАСТРУКТУРНОГ КОРИДОРА ДРЖАВНОГ ПУТА I РЕДА БРОЈ 21 НОВИ САД - РУМА- ШАБАЦ И ДРЖАВНОГ ПУТА I РЕДА БРОЈ 19 ШАБАЦ - ЛОЗНИЦА

У вези вашег захтева бр. 350-01-412/2017-11/27.4.2018. године (РТС број: У-13007/2007/8.5.2018.) за издавање података услова за Измену и допуну Просторног плана подручја посебне намене инфраструктурног коридора државног пута I реда број 21 Нови Сад -- Рума- Шабац и државног пута I реда број 19 Шабац - Лозница, обавештавамо вас да РТС на постојећим локацијама обухваћеним границама плана генералне регулације нема и не планира изградњу објеката везаних за систем радио и телевизије, нити има податке који су од утицаја на реализацију генералне регулације (а који се односе на услове грађења и функционисања објеката) из наше надлежности.

РТС има своја дописништва у Шапцу, у улици Кнеза Лазара бр. 1 и у Лозници, у улици Јована Цвијића бр. 20 која су повезана са објектима ЈП "Емисиона техника и везе" путем радиорелејних веза.

Напомињемо да, приликом уређења простора и изградње објеката (стамбено, стамбено-пословних, пословних), потребно је планирати и вишенаменске електронске комуникационе мреже (телекомуникационе мреже). Електронске комуникационе мреже и инфраструктура електронских комуникација су обавезни делови инфраструктуре зграда. Правилници који прописују услове и нормативе за пројектовање, односно изградњу су:

- Правилник о техничким и другим захтевима при изградњи пратеће инфраструктуре потребне за постављање електронских комуникационих мрежа, припадајућих средстава и електронске комуникационе опреме приликом изградње пословних и стамбених објеката (Службени гласник Р Србије бр. 123/2012).
- Правилник о условима и нормативима за пројектовање стамбених зграда и станова („Службени гласник РС“ бр 58/12).

Овим правилницима, између осталог, предвиђено је да заједнички антенски систем мора бити постављен у оквиру стамбених објеката са више стамбених јединица, стамбених зграда са више корисника простора и стамбених делова стамбено пословних зграда, као и могућност развода за кабловски дистрибуциони систем који је независан од инсталација за заједнички антенски систем. Такође, овим правилницима првенствено се имало у виду да: приступ "кабл оператера" објектима треба да буде равноправан и недискриминаторски, тржишни услови пословања, нове технологије, завршетак дигитализације емитовање телевизијских сигнала, као и потпуна дигитализација која доводи до масовне имплементације разних телекомуникационих услуга (е-управа, е-трговина, е-пословање,...).

С поштовањем,



Генерални секретар РТС

Станислав Вељковић



Република Србија
РЕПУБЛИЧКИ ХИДРОМЕТЕОРОЛОШКИ ЗАВОД
Београд, Кнеза Вишеслава 66, поштански фах 100
Тел.: 011/30 50 923 Факс: 011/30 50 847
<http://www.hidmet.gov.rs>



Број: 922-3-33/2018.
Датум: 29.05.2018

ИП „ЗАВОД ЗА УРБАНИЗАМ ВОЈВОДИНЕ“
НОВИ САД

Примљено:	07.06.2018	
Број	р.н.б.г.	Орг. јед.
1221/2		

МИСТАРСТВО ГРАЂЕВИНАРСТВА,
САОБРАЋАЈА И ИНФРАСТРУКТУРЕ
Сектор за просторно планирање и урбанизам
Немањина 22-26
11000 Београд

УПРАВА ЗА ТЕРИТОРИЈСКЕ ПОСЛОВЕ

350-01-412/2017-11

У вези са вашим дописом број: 350-01-412/2017-11 од 27.04.2018. године, у прилогу вам достављамо 1 (један) примерак УСЛОВА који се дају за израду Просторног плана подручја посебне намене инфраструктурног коридора државног пута I реда број 21 Нови Сад-Рума-Шабац и државног пута I реда број 19 Шабац-Лозница.

ДИРЕКТОР
Проф. др Југослав Николић, дипл.мет.

На захтев Сектора за просторно планирање и урбанизам Министарства грађевинарства, саобраћаја и инфраструктуре Републике Србије Републички хидрометеоролошки завод (у даљем тексту: РХМЗ) на основу Закона о планирању и изградњи ("Службени гласник Републике Србије" број 72/09) даје

ХИДРОМЕТЕОРОЛОШКЕ УСЛОВЕ

за потребе израде Измена и допуна Просторног плана подручја посебне намене инфраструктурног коридора државног пута I реда број 21 Нови Сад – Рума - Шабац и државног пута I реда број 19 Шабац - Лозница (у даљем тексту: Просторни план).

Техничка документација за израду Просторног плана мора да задовољи и следеће УСЛОВЕ:

1. За израду климатолошке подлоге подручја обухваћеног Просторним планом потребно је користити податке из Државне мреже метеоролошких станица РХМЗ.
2. При изради хидролошких подлога за потребе планирања и пројектовања на подручјима обухваћеним Просторним планом користити податке из Државне мреже хидролошких станица РХМЗ, а на мањим сталним и повременим/бујичним водотоцима треба користити метеоролошке услове из Услови 1 и одговарајуће климатолошке и хидролошке анализе.
3. При изради геотехничких и хидрогеолошких подлога за потребе предметног Просторног плана користити податке о подземним водама са хидролошких станица подземних вода (пијезометара) Лозница (П-24), Лозничко поље (43), Липнички шор (П-23), Стража (П-22), Прњавор (П-20), Дуваниште (П-18), Липолист (П-21), Богосавац (П-19), Штитар (П-13), Мајур (28А), Слеччевић (П-16), Шабац-Агенција ЈРБ (49), Причиновић (Пд-724), као и метеоролошке податке из Услови 1.
4. Планска документација треба да буде у складу са "Уредбом о утврђивању локација метеоролошких и хидролошких станица државних мрежа и заштитних зона у околини тих станица, као и врстама ограничења које се могу увести у заштитним зонама" ("Службени гласник РС" број 34/13).
5. Законом о одбрани од града (Службени Гласник РС 54/15, члан 13), предвиђено је увођење заштитних зона око лансирних (противградних) станица, у којима је ограничена изградња нових и реконструкција постојећих објеката и извођења радова који могу нарушити испаливање противградних ракета, које спадају у I. категорију експлозивних материја. Изградња нових објеката на одстојању мањем од 500 m од противградних станица Центра за одбрану од града, могућа је само по обезбеђењу посебне сагласности и мишљења РХМЗ.

О Б Р А З Л О Ж Е Њ Е

Захтевом број 350-01-412/2017-11 од 27.04.2018. године (достављен 07.05.2018. године) Сектор за просторно планирање и урбанизам Министарства за грађевинарство, саобраћај и инфраструктуру Републике Србије је затражило хидрометеоролошке услове РХМЗ за потребе израде Измена и допуна Просторног плана подручја посебне намене инфраструктурног коридора државног пута I реда број 21 Нови Сад – Рума - Шабац и државног пута I реда број 19 Шабац - Лозница.

Увидом у достављену документацију, Стручне службе РХМЗ закључиле су следеће:

- За израду климатолошке подлоге подручја обухваћеног Просторним планом потребно је користити податке са климатолошке станице Шабац и метеоролошких станица Римски Шанчеви, Сремска Митровица и Лозница са подручним мрежама климатолошких и падавинских станица. Локације метеоролошких станица дате су у Табели 1.

Табела 1 : Локације метеоролошких станица

Редни бр.	Назив метеоролошке станице	Програм рада	WGS84 координате	
			X	Y
1	Сремски Павловци	падавинска станица	45.05062500	19.78688333
2	Хртковци	падавинска станица	44.87827222	19.77404444
3	Платичево	падавинска станица	44.82036111	19.77947778
4	Грабовци	падавинска станица	44.76485000	19.83184722

- Кроз предметно подручје протичу следеће реке на којима РХМЗ има успостављене хидролошке станице површинских вода (Услов 2): река Дунав (Нови Сад) и река Сава (Шабац) у коју се улива река Дрина са притоком реком Јадар. Локације наведених хидролошких станица површинских вода дате су у Табели 2.

(Напомена: Станице означене са: * су станице које у пару остварују програм рада главне хидролошке станице.)

Локације хидролошких станица површинских вода

Ред. бр.	Назив водотока	Назив хидролошке станице	Гаус Кригерове координате		Кота "0" (mm)
			X	Y	
1	Дунав	Нови Сад	5012925	7410579	71,73
2	Сава*	Сремска Митровица	4981225	7390155	72,22
3	Сава*	Шабац	4959150	7397450	72,61
4	Дрина	Радаљ	4921075	7352975	129,47
5	Јадар	Лешница	4944575	7363525	103,47

- Уколико се укаже потреба за пројектовањем хидротехничких објеката на мањим сталним или повременим/бујичним водотоцима у оквиру Просторног плана на којима РХМЗ не врши мерења и осматрања, хидролошке прорачуне карактеристичних рачунских великих вода треба урадити методама које се примењују за хидролошки неизучене сливове, а које се базирају на физичко-географским карактеристикама слива и анализи максималних годишњих падавина, при чему треба користити релевантне хидролошке податке и метеоролошке податке из Улова 1. Средње и мале воде одредити методама регионалне анализе.

- На подручју Просторног плана налазе се пијезометри државне мреже хидролошких станица подземних вода у оквиру мреже РХМЗ. Локације пијезометара хидролошких станица подземних вода дате су у Табели 3.

Табела 3: Локације хидролошких станица подземних вода

Ред. бр.	Назив станице подземних вода	Гаус Кригерове координате		Н (mm)
		Х	У	
1	Лозница (П-24)	4934386	7359428	-
2	Лозничко поље (43)	4935267	7359961	119,24
3	Липнички шор (П-23)	4939121	7361979	-
4	Стража (П-22)	4944034	7363358	-
5	Прњавор (П-20)	4952479	7373942	-
6	Дуваниште (П-18)	4956100	7383375	-
7	Липолист (П-21)	4952950	7383975	-
8	Богосавац (П-19)	4954525	7390150	-
9	Штитар (П-13)	4962461	7389463	81,81
10	Мајур (28А)	4960275	7394500	80,91
11	Слепчевић (П-16)	4958425	7387850	-
12	Шабац-Агенција ЈРБ (49)	4959000	7397525	79,99
13	Причиновић (Пд-724)	4968650	7391550	80,88

Податке са наведених пијезометара користити за проучавање режима подземних вода на предметном подручју, а при изради геотехничких и хидрогеолошких подлога користити и метеоролошке податке из Услови 1.

- На подручју предметног Просторног плана не налази се ниједна лансирна (противградна) станица.

За достављање података са мерних места из државних мрежа метеоролошких и хидролошких станица РХМЗ наведених у условима, неопходно је обратити се РХМЗ посебним захтевом у коме ће бити прецизно наведени називи мерних места и тип, врста и обим података који су потребни за израду пројектне документације.

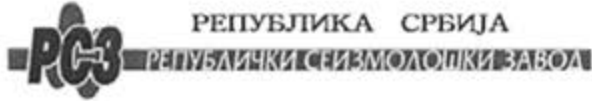
Статистичке вредности основних климатолошких и хидролошких елемената за метеоролошке и изабране хидролошке станице доступне су на сајту РХМЗ: www.hidmet.gov.rs.

Уколико постоји интерес за израду климатолошке подлоге, одговарајућу захтев доставити Одсеку за примењену климатологију РХМЗ.

На основу напред наведеног Стручне службе РХМЗ дале су услове као у диспозитиву. За додатне информације можете се обратити на телефоне: 011/3050-841 и 011/3050-858.


 ДИРЕКТОР
 Проф. др Југослав Николић, дипл. мет.

Пр. м. б. б.	17. 05. 2018	
Вид	Проект	Орг. јед.
1035/2		



РЕПУБЛИКА СРБИЈА

РЕПУБЛИЧКИ СЕИЗМОЛОШКИ ЗАВОД

Број: 02-286/2018

Датум: 2018-05-15

Београд

Сеизмолошки услови за измене и допуне просторног Плана подручја посебне намене инфраструктурног коридора државног пута I реда број 21 Нови Сад - Рума - Шабац и државног пута I реда број 19 Шабац - Лозница

Сходно члану 46 став 4 Закона о планирању и изградњи (Сл.гласник РС Број 72/09, 81/2009, 64/2010, 24/2011, 121/2012, 42/2013, 50/2013, 98/2013, 132/14 и 145/14) ови услови се издају без надокнаде.

Потписао

Бранко Драгичевић, дипл.инж.

Напомена:

Овај документ је потписан електронски квалификованим потписом. У случају да се штампа на папиру, његова веродостојност се утврђује поређењем са електронским оригиналом који се чува у архиви електронских докумената Републичког сеизмолошког завода.

Сеизмолошким условима за потребе пројектовања и изградње за

измене и допуне просторног Плана подручја посебне намене инфраструктурног коридора државног пута I реда број 21 Нови Сад - Рума - Шабац и државног пута I реда број 19 Шабац - Лозница

са припадајућом инфраструктуром утврђене су регионалне вредности очекиваних максималних параметара осциловања тла на површини терена.

На основу и по поступку прописаном Законом о планирању и изградњи, носилац израде плана у фази израде концепта планског документа (Члан 48.), прикупља податке о *посебним условима* који се односе на заштиту и уређење простора, између осталог и *Сеизмолошке услове*.

Основа за пројектовање по ЈУС стандарду, важећој законској регулативи у Србији, је сеизмички интензитет приказан на Сеизмолошкој карти за повратни период од 500 година према пропису: Правилник о техничким нормативима за изградњу објеката високоградње у сеизмичким подручјима (Сл.лист СФРЈ 31/81, 49/82, 29/83, 21/88 и 52/90). На картама су приказани очекивани макросеизмички интензитети на површини терена за карактеристично тло.

По ЕН1998-1 улазни параметри за сеизмичку анализу при пројектовању изведени су из услова да се објекат, просечног века експлоатације од 50 година, не сруши, што одговара сеизмичком дејству са вероватноћом превазилажења од 10% у периоду од 50 година. Овај земљотрес има повратни период догађања од $T_{NCR} = 475$ година. Други услов садржан је у захтеву да се ограничена оштећења могу јавити само као последица дејства земљотреса за који постоји вероватноћа да буде превазиђен од 10% у периоду од 10 година односно земљотресом који има просечан повратни период од 95 година.

За потребе сагледавања сеизмичког хазарда на локацији за

измене и допуне просторног Плана подручја посебне намене инфраструктурног коридора државног пута I реда број 21 Нови Сад - Рума - Шабац и државног пута I реда број 19 Шабац - Лозница

израђене су:

1. Карта епицентара земљотреса $M_w \geq 3.5$ на локацији објекта ПРИЛОГ 1.
2. Карта сеизмичког хазарда за повратни период 475г., по параметру максималног хоризонталног убрзања PGA на основној стени ($v_s = 800 \text{ m/s}$) на локацији објекта изражено у јединицама гравитационог убрзања g ($g = 9.81 \text{ m/s}^2$), ПРИЛОГ 2.
3. Карта сеизмичког хазарда за повратни период 475г. на површини терена за емпиријски процењене: средњу брзину локалног тла до дубине 30м и одговарајући динамички фактор амплификације на максимално хоризонтално убрзања PGA, на локацији објекта изражено интензитетом земљотреса у степенима ЕМС-98 скале, ПРИЛОГ 3.
4. Табела нумеричких вредности сеизмичког хазарда за повратни период 475г. на површини терена за простор планске документације, ПРИЛОГ 4.
5. Табела епицентара земљотреса који се налазе на локацији објекта ПРИЛОГ 5.

ПРЕПОРУКЕ:

Параметре са карте дате у ПРИЛОГУ 3. користити као мере ограничења употребе простора у поступку просторног планирања.

На простору обухвата плана при прорачуну конструкције објеката морају се применити одредбе које се односе на прорачун а садржане су у Правилнику*.

Чланови 7. и 8. Правилника* обавезују на израду сеизмичке микрорејонизације-сеизмичког микрозонирања у припреми техничке документације као подлоге за израду главног пројекта.

На основу Правилника* објекти који су предмет планске документације се могу разврстати у следеће категорије:

- објекти Ван категорије,
- објекти I категорије,
- објекти нижих категорија.

На основу члана 20. Правилника*, за објекте I и нижих категорија може се спроводити поступак динамичке анализе и еквивалентног статичког оптерећења а за објекте ван категорије се искључиво примењује поступак динамичке анализе.

Сеизмичка микрорејонизација за потребе прорачуна сеизмичких параметара за израду техничке документације за Главни пројекат сходно члану 119 став 2 тачка 2 Закона о планирању и изградњи (Сл.гл. РС број 72/09) мора да обухвати:

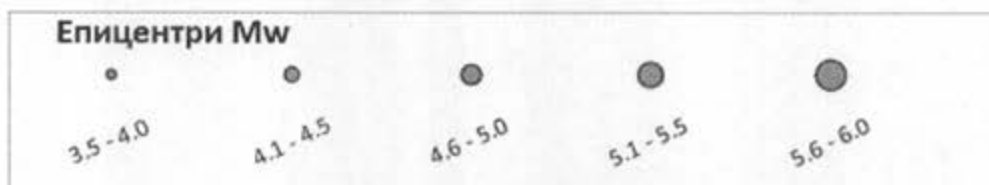
- **Дефинисање репрезентативног(их) геодинамичког(их) модела** локалног тла (изнад основне стене до нивоа фундамирања, односно до усвојене површине терена) конструисаних на основу свих расположивих резултата истраживања (геофизичких и сеизмичких каротажа бушотина, рефракционих профилских испитивања, геотехничких истраживања и истражног бушења). Геофизичким истраживањима до нивоа основне стене "bedrock" утврдити брзине простирања смичућих таласа и њихову промену са дубином.
- **Анализу динамичког одговора локалног тла** базирану на вредностима максималног хоризонталног обрзања PGA на основној стени са Карте сеизмичког хазарда за повратни период 475г., ПРИЛОГ 2. и резултатима прорачуна линеарног/нелинеарног одговора локалног тла на очекивану сеизмичку побуду.

Сеизмички услови наведени у овом документу НЕ МОГУ представљати део техничке документације -основ за прорачун у фази главног пројекта за објекте Ван категорије и објекте I категорије.

* Правилник о техничким нормативима за изградњу објеката високоградње у сеизмичким подручјима (Сл.лист СФРЈ 31/81, 49/82, 29/83, 21/88 и 52/90.)

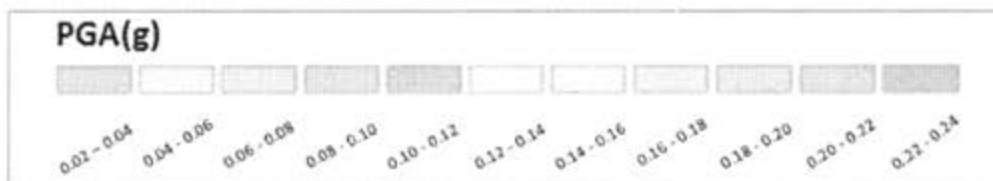
ПРИЛОГ 1

Карта епицентара земљотреса $M_w \geq 3.5$ на локацији за измене и допуне просторног Плана подручја посебне намене инфраструктурног коридора државног пута I реда број 21 Нови Сад - Рума - Шабац и државног пута I реда број 19 Шабац - Лозница




ПРИЛОГ 2

Карта сеизмичког хазарда за повратни период 475г., по параметру максималног хоризонталног убрзања PGA на основној стени ($v_s=800\text{m/s}$) на локацији за измене и допуне просторног Плана подручја посебне намене инфраструктурног коридора државног пута I реда број 21 Нови Сад - Рума - Шабац и државног пута I реда број 19 Шабац - Лозница



ПРИЛОГ 3

Карта сеизмичког хазарда за повратни период 475г. на површини терена на локацији за измене и допуне просторног Плана подручја посебне намене инфраструктурног коридора државног пута I реда број 21 Нови Сад - Рума - Шабац и државног пута I реда број 19 Шабац - Лозница



ПРИЛОГ 4

Табела нумеричких вредности сеизмичког хазарда за повратни период 475г. по параметру максималног хоризонталног убрзања PGA(g) на основној стени ($v_s=800\text{m/s}$) на локацији за измене и допуне просторног Плана подручја посебне намене инфраструктурног коридора државног пута I реда број 21 Нови Сад - Рума - Шабац и државног пута I реда број 19 Шабац - Лозница

Место	Lat	Lon	PGA (g)
Полигон 1			0.04-0.06

ПРИЛОГ 5

Табела епицентара земљотреса који се налазе на локацији за измене и допуне просторног Плана подручја посебне намене инфраструктурног коридора државног пута I реда број 21 Нови Сад - Рума - Шабац и државног пута I реда број 19 Шабац - Лозница

Год	Мес	Дан	Час	Мин	Сек	Lat	Lon	Дубина	Mw
1739	12	20	14	0	0	45.200	19.800	10	4.9
1740	1	24	0	0	0	45.100	19.800	10	4.9
1740	11	12	0	0	0	45.100	19.800	10	5.1
1751	8	10	0	0	0	45.130	19.850	6	4.9
1764	12	2	0	0	0	45.250	19.870	6	4.9
1776	11	18	0	0	0	45.200	19.900	10	4.9
1789	1	1	0	0	0	45.200	20.000	10	4.9
1829	7	30	16	15	0	45.200	19.900	10	5.1
1884	10	9	11	10	0	45.000	19.500	10	4.3
1884	10	31	11	10	0	45.000	19.500	10	4.3
1907	10	11	4	45	0	45.188	19.791	4	4.3

Прим.	17. 05. 2018
Бр. 1035	



РЕПУБЛИКА СРБИЈА
ЦЕНТАР ЗА РАЗМИНИРАЊЕ
 11050 Београд, Војводе Тоше бр. 31
 Тел. ++381 11 30 45 280 - Факс ++381 11 30 45 281
 Е-mail: czrs@czrs.gov.rs

Бр. 350-01-5/1/2018-01
 Београд, 11.05.2018.

УПРАВА ЗА ЗАШТИТУ И ПОУК
 РЕПУБЛИКЕ СРБИЈА
 ПИСАРНИЦА

ПРИМУЉЕНО: 11.05.2018

Бр. 1035	500-01-5/1	11.05.2018
----------	------------	------------

Министарство грађевинарства,
 Саобраћаја и инфраструктуре
 Сектор за просторно планирање и урбанизам

Београд, Немањина 22-26

Предмет: Захтев за издавање услова за израду Измена и допуна Просторног плана подручја посебне намене инфраструктурног коридора државног пута и реда бр.21 (Нови Сад - Рума - Шабац) и државног пута и реда бр.19 (Шабац - Лозница)

Веза: Ваш акт број: 350-01-412/2017-11 од 27.04.2018. године

Поштовани,

На основу вашег захтева за издавање услова за израду Измена и допуна Просторног плана подручја посебне намене инфраструктурног коридора државног пута и реда бр. 21 (Нови Сад - Рума - Шабац) и државног пута и реда бр.19 (Шабац - Лозница), обавештавамо вас о следећем:

Прегледом достављених прилога и увидом у евиденцију сумњивих и загађених површина неексплодираним убојним средствима (НУС), установили смо да се у оквирним границама Просторног плана, не воде површине као системски загађене неексплодираним убојним средствима, односно, нису загађене минама (минским пољима) и касетном муницијом.

Међутим, полазећи од чињенице да је територија Р. Србије била поприште два Светска рата и НАТО бомбардовања 1999. године, скрећемо пажњу на обавезу израде процене ризика, приликом извођења земљаних радова, на могуће постојање неексплодираних убојних средстава, сагласно позитивним прописима који се односе на безбедност и здравље на раду.

Посебно указујемо на одредбу из Правилника о заштити на раду при извођењу грађевинских радова („Службени гласник РС“, број 53/97), према којој: кад се земљани радови изводе на старим ратним поприштима, пре почетка радоза проверава се постојање неексплодираних пројектила и других опасних предмета и материја.

У случају извођења грађевинских или других земљаних радова на територији Измена и допуна Просторног плана подручја посебне намене инфраструктурног коридора државног пута и реда бр. 21 (Нови Сад - Рума - Шабац) и државног пута и реда бр.19 (Шабац - Лозница), потребно је да о томе обавестите Центар за разминирање, како би сагласно својим законским овлашћењима и обавезама (члан 30. став 1. Закон о министарствима ("Сл. гласник РС", бр. 44/2014, 14/2015, 54/2015 и 96/2015 - др. закон)), израдио пројекат за техничко извиђање ради смањења ризика од заосталог НУС. Центар за разминирање не потражује финансијска средства за израду пројекта.

С поштовањем,

в.д. директора
 Јовица Симиновић





ДИРЕКТОРАТ ЦИВИЛНОГ ВАЗДУХОПЛОВСТВА РЕПУБЛИКЕ СРБИЈЕ
CIVIL AVIATION DIRECTORATE OF THE REPUBLIC OF SERBIA

П. ЗАВОД ЗА УРБАНИЗАМ ВОЈВОДИНЕ

4/3-09-00 83/2018-0002

18.05.2018

Примљено:	23. 05. 2018
Број	1083/2

16 MAY 2018

Република Србија

363/11 350-01-412/12

МИНИСТАРСТВО ГРАЂЕВИНАРСТВА, САОБРАЋАЈА И
ИНФРАСТРУКТУРЕ

Сектор за просторно планирање и урбанизам

Немањина 22-26
11000 Београд

Предмет: Захтев за издавање услова за израду Измена и допуна Просторног плана подручја посебне намене инфраструктурног коридора државног пута I реда број 21 Нови Сад – Рума – Шабац и државног пута I реда број 19 Шабац - Лозница

Веа: Ваш захтев број 350-01-412/2017-11 од 27.04.2018. године, заведен у Директорату цивилног ваздухопловства РС под бројем 4/3-09-0083/2018-0001 од 07.05.2018.

Поштовани,

У вези са Вашим захтевом број 350-01-412/2017-11 од 27.04.2018. године у којем се за потребе израде Измена и допуна Просторног плана подручја посебне намене инфраструктурног коридора државног пута I реда број 21 Нови Сад – Рума – Шабац и државног пута I реда број 19 Шабац - Лозница траже услови коришћења простора из наше надлежности, обавештавамо Вас о следећем:

1. Унутар граница обухвата предметног Просторног плана не налазе се објекти од значаја за цивилни ваздушни саобраћај, тако да Директорат цивилног ваздухопловства РС нема посебне услове за потребе израде предметног Плана.

2. У складу са чланом 117. Закона о ваздушном саобраћају („Сл.гласник РС“ бр.73/10, 57/11, 93/12, 45/15, 66/15 и др.закон) за изградњу или постављање објеката, инсталација и уређаја на подручју или изван подручја аеродрома, а који као препрека могу да утичу на безбедност ваздушног саобраћаја мора да се прибави сагласност Директората.

3. У складу са чланом 119. Закона о ваздушном саобраћају („Сл.гласник РС“ бр.73/10, 57/11, 93/12, 45/15, 66/15 и др.закон) за изградњу или постављање објеката, инсталација и уређаја на подручју или изван подручја аеродрома, а који као препрека могу да утичу на рад радио-уређаја који се користе у ваздушној пловидби, мора да се прибави сагласност Директората.

С поштовањем,

Достављено.

-Наслову
-ДЦВ-у
-а/а

ПОМОЋНИК ДИРЕКТОРА

Златко Мишчевић





РЕПУБЛИКА СРБИЈА
РАТЕЛ
РЕГУЛАТОРНА АГЕНЦИЈА ЗА
ЕЛЕКТРОНСКЕ КОМУНИКАЦИЈЕ
И ПОШТАНСКЕ УСЛУГЕ

12977



ЗАВОД ЗА УРБАНИЗАМ ВОЈВОДИНЕ

Примљено:	25.05.2018	
Број	примљ.	Орг. јед.
1109/3		

УПРАВА ЗА ЗАШТИТНИЧКЕ ПОСЛОВЕ
РЕПУБЛИЧКИХ ОРГАНА
ПИСАРНИЦА - 50

ПРИМЉЕНО: 23.05.2018

Број	Орг. јед.	Примљ.	Орг. јед.
363/11	370/11	402/11	2

Република Србија
**МИНИСТАРСТВО ГРАЂЕВИНАРСТВА,
САОБРАЋАЈА И ИНФРАСТРУКТУРЕ**
Сектор за просторно планирање и урбанизам
Немањина 22-26
11000 Београд, ПАК 113306

Број: 1-01-3491-397/18-1
Датум: 21.05.2018.
Београд

Ваш број: 350-01-412/2017-11 од 27.04.2018. године

Предмет: Захтев за издавање услова за израду Измена и допуна Просторног плана подручја посебне намене инфраструктурног коридора државног пута I реда број 21 Нови Сад-Рума-Шабац и државног пута I реда број 19 Шабац-Лозница

У вези са вашим захтевом (примљен 15.05.2018. године), за издавање услова за израду израду Измена и допуна Просторног плана подручја посебне намене инфраструктурног коридора државног пута I реда број 21 Нови Сад-Рума-Шабац и државног пута I реда број 19 Шабац-Лозница, из делокруга рада Регулаторне агенције за електронске комуникације и поштанске услуге (у даљем тексту: Агенција), обавештавамо вас следеће:

- Агенција не располаже подацима који се односе на постојеће телекомуникационе инфраструктурне објекте, осим за локације радио станица, а остали подаци се могу добити од телекомуникационих оператора и провајдера;

- подаци се односе на тренутно стање у бази података о коришћењу радио-фреквенцијског спектра и бази података о коришћењу радио-дифузног спектра и налазе се у одговарајућим Регистрима.

С обзиром да оквирна граница Просторног плана обухвата делове територија општина Рума и Ириг, у прилогу овог дописа достављамо вам изводе из базе података о коришћењу радио-фреквенцијског спектра за општине Рума и Ириг на дан 21.05.2018. године на DVD-у.

Такође вас обавештавамо да претрагу података по општинама можете вршити коришћењем следећих линкова:

- за претрагу Регистра "База података о коришћењу радио-фреквенцијског спектра":
<http://registar.ratel.rs/cyr/reg203>

- за претрагу Регистра "База података о коришћењу радио-дифузног спектра":
<http://registar.ratel.rs/cyr/reg204>

Контакт особа у Агенцији за податке који се односе на извод из базе података о коришћењу радио-фреквенцијског спектра је Марица Будишин, е-пошта: marica.budisin@ratel.rs, тел: 011 2026 831.

При изради предметног плана, неопходно је обезбедити заштиту електронских комуникационих мрежа и припадајућих средстава и предвидети техничке и друге захтеве при

изградњи пратеће инфраструктуре потребне за постављање електронских комуникационих мрежа, припадајућих средстава и електронске комуникационе опреме, сагласно одредбама Закона и правилника, како је наведено у даљем тексту.

Захтеви за утврђивање заштитног појаса и начин извођења радова у близини електронских комуникационих мрежа и припадајућих средстава, као и захтеви који се односе на утврђивање радио коридора прописани су чл. 45. и 46. Закона о електронским комуникацијама („Службени гласник РС”, бр. 44/10, 60/13-УС и 62/14, у даљем тексту: Закон). Правилником о захтевима за утврђивање заштитног појаса за електронске комуникационе мреже и припадајућих средстава, радио коридора и заштитне зоне и начину извођења радова приликом изградње објеката („Службени гласник РС”, број 16/12, у даљем тексту: Правилник) ближе су прописани захтеви за утврђивање заштитног појаса и начина извођења радова у близини електронских комуникационих мрежа и припадајућих средстава, као и захтеви који се односе на утврђивање радио – коридора, димензија заштитне зоне и изградње објеката у оквиру те зоне. Правилник је доступан на:

[http://ratel.rs/upload/documents/Regulativa/Pravilnici/Pravilnici koje donosi MTID/Pravilnik%20o%20koridorima.%20SGRS%2016-12.pdf](http://ratel.rs/upload/documents/Regulativa/Pravilnici/Pravilnici%20koje%20donosi%20MTID/Pravilnik%20o%20koridorima.%20SGRS%2016-12.pdf)

Посебно указујемо на следеће чланове Правилника: Члан 4. – Зоне штетног утицаја електроенергетских постројења на електронске комуникационе водове и мреже; Члан 5. – Паралелно вођење, приближавање и укрштање подземног и надземног електронског комуникационог вода са електроенергетском инфраструктуром; Члан 6. – Зоне електронске комуникационе инфраструктуре према другим инсталацијама и објектима; Члан 7. – Водовод и канализација; Члан 8. – Гасовод; Члан 9. – Топловод; Члан 10. – Остали цевоводи и објекти; Члан 11. – Подводне инсталације; Поглавље – Величина заштитне зоне радио центара и радио коридори, чл. 13, 14, 15, 16, 18 и 20.

Агенција такође, води ажурну евиденцију оператора јавних комуникационих мрежа и услуга у електронској форми, а која садржи подручја на којима су успостављене мреже или на којима се пружају услуге. Евиденција је доступна на Интернет адреси: <http://registar.ratel.rs/cyt/reg201>.

С поштовањем,

ДИРЕКТОР



др Владица Тинтор

Прилог: као у допису

Vista staniк	Lokacija	Koordinate	Geo sistem	Nadmorska visina	amten	Naziv korisnika
FB	22328 КРУШЕДОЛ КП 1102	450652N 195622E	WGS84	195	23	"TELENOR" Д.О.О.
FB	22328 КРУШЕДОЛ КП 1102	450652N 195622E	WGS84	197	23	"VIP MOBILE" ДОО
FB	22328 КРУШЕДОЛ КП 1102	450652N 195622E	WGS84	195	23/23/23С	"TELENOR" Д.О.О.
FB	22328 КРУШЕДОЛ КРУШЕДОЛ СЕЛО, КП 1102	450652N 195622E	WGS84	197	23	"VIP MOBILE" ДОО
FB	22328 КРУШЕДОЛ РУМА, КРУШЕДОЛ СЕЛО, КП 1102	450652N 195622E	WGS84	197	23	"VIP MOBILE" ДОО
FB	22328 КРУШЕДОЛ, КП 1102	450653N 195620E	WGS84	196	29	Предузеће за телекомуникације "ТЕЛЕКОМ СРБИЈА" акционарско друштво
FB	22328 КРУШЕДОЛ, КП 1102	450654N 195640E	Bessel	190	30С	Предузеће за телекомуникације "ТЕЛЕКОМ СРБИЈА" акционарско друштво
FB	22328 КРУШЕДОЛ, КП 1102	450654N 195641E	Bessel	195	23С	"TELENOR" Д.О.О.
FB	22328 КРУШЕДОЛ, КП 1102	450651N 195622E	WGS84	193	21С	"VIP MOBILE" ДОО
FX	22328 КРУШЕДОЛ NS2359	450651N 195622E	WGS84	193	22С	"VIP MOBILE" ДОО
FX	22328 КРУШЕДОЛ	450654N 195640E	Bessel	197	24С	"TELENOR" Д.О.О.
BC	22406 ИРИГ ФРУШКА ГОРА, БРАНКОВАЦ	450923N 194450E	WGS84	475	47	RADIOFIZIČNO PRIVREDNO DRUŠTVO RADIO S DOO BEOGRAD (ČUKARICA)
BC	22406 ФРУШКА ГОРА, БРАНКОВАЦ	450927N 194425E	WGS84	485	24С	PRIVREDNO DRUŠTVO ZA PROIZVODNJU I EMITOVANJE RTV PROGRAMA INDEX DOO BEOGRAD
BC	22406 ВЕНАЦ	450931N 195144E	WGS84	515	135С	Друштво за ограниченом одговорношћу за емитовање радио програма RADIO HIT FM BEOGRAD-Vračar
FB	22406 ИРИГ КО ШАТРИНЦИ, КП 174	450347N 195533E	WGS84	140	35	Предузеће за телекомуникације "ТЕЛЕКОМ СРБИЈА" акционарско друштво
FB	22406 ИРИГ, КО ШАТРИНЦИ, КП 173, 174	450347N 195533E	WGS84	140	35	Предузеће за телекомуникације "ТЕЛЕКОМ СРБИЈА" акционарско друштво
FB	22406 ШАТРИНЦИ, КП 174	450347N 195553E	Bessel	140	35	Предузеће за телекомуникације "ТЕЛЕКОМ СРБИЈА" акционарско друштво
FB	22406 ИРИГ ИРИГ, РУМСКИ ПУТ ББ	450451N 195125E	WGS84	173	40	Предузеће за телекомуникације "ТЕЛЕКОМ СРБИЈА" акционарско друштво
FB	22406 ИРИГ КП 6872/2	450451N 195125E	WGS84	173	40	Предузеће за телекомуникације "ТЕЛЕКОМ СРБИЈА" акционарско друштво
FB	22406 ИРИГ РУМСКИ ПУТ ББ	450451N 195125E	WGS84	173	40	Предузеће за телекомуникације "ТЕЛЕКОМ СРБИЈА" акционарско друштво
FB	22406 ИРИГ ЗМАЈ ЈОВИНА 2	450546N 195141E	WGS84	167	30	"VIP MOBILE" ДОО
FB	22406 ИРИГ ЗМАЈ ЈОВИНА 2	450546N 195141E	WGS84	167	31	"VIP MOBILE" ДОО
FB	22406 ИРИГ ЗМАЈ ЈОВИНА 2	450546N 195141E	WGS84	167	30С	"VIP MOBILE" ДОО
FB	22406 ИРИГ ИРИГ, ЗМАЈ ЈОВИНА 2	450620N 195105E	WGS84	211	35/35/44	"VIP MOBILE" ДОО
FB	22406 ИРИГ КП 3604	450620N 195125E	Bessel	200	34С	"VIP MOBILE" ДОО
FB	22406 ИРИГ, КП 3604	450620N 195125E	Bessel	200	43С	"VIP MOBILE" ДОО
FB	22406 ИРИГ КП 9859/3	450629N 195127E	WGS84	200	35	Предузеће за телекомуникације "ТЕЛЕКОМ СРБИЈА" акционарско друштво
FB	22406 ИРИГ КП 9859/3	450629N 195147E	WGS84	200	36	Предузеће за телекомуникације "ТЕЛЕКОМ СРБИЈА" акционарско друштво
FB	22406 ИРИГ, КП 9859/1, 9859/2	450632N 195124E	Bessel	200	35	Предузеће за телекомуникације "ТЕЛЕКОМ СРБИЈА" акционарско друштво
FB	22406 ИРИГ КП 9886	450632N 195124E	WGS84	217	27	"TELENOR" Д.О.О.
FB	22406 ИРИГ КП 9886	450632N 195124E	WGS84	217	29	"TELENOR" Д.О.О.
FB	22406 ИРИГ КП 9886	450632N 195124E	WGS84	217	29/26/29	"TELENOR" Д.О.О.
FB	22406 ИРИГ КП 9886	450632N 195143E	Bessel	248	29С	"TELENOR" Д.О.О.
FB	22406 ИРИГ, КП 9886	450633N 194608E	WGS84	234	17	"VIP MOBILE" ДОО
FB	22406 ИРИГ ЈАЗАК, КП 524/2	450651N 195401E	WGS84	200	5	"TELENOR" Д.О.О.
FB	22406 ИРИГ ЗМАЈ ЈОВИНА 17, НЕРАДИН	450730N 194657E	WGS84	254	26/26/23	"VIP MOBILE" ДОО
FB	22406 ИРИГ КО ВРДНИК, КП 1291	450837N 195500E	WGS84	282	4	"VIP MOBILE" ДОО
FB	22406 ИРИГ ВЕЛИКА РЕМЕТА, КП 426	450900N 195009E	WGS84	455	29	Предузеће за телекомуникације "ТЕЛЕКОМ СРБИЈА" акционарско друштво
FB	22406 ИРИГ ИРИГ, КП 62/1	450901N 195009E	WGS84	480	16/26/26/3	"TELENOR" Д.О.О.
FB	22406 ИРИГ ИРИШКИ ВЕНАЦ, КП 62/1	450901N 195009E	WGS84	462	29	Предузеће за телекомуникације "ТЕЛЕКОМ СРБИЈА" акционарско друштво
FB	22406 ИРИГ КП 62/1	450901N 195009E	WGS84	480	27	"VIP MOBILE" ДОО
FB	22406 ИРИГ КП 62/1	450927N 194426E	WGS84	486	36	Предузеће за телекомуникације "ТЕЛЕКОМ СРБИЈА" акционарско друштво
FB	22406 ИРИШКИ ВЕНАЦ, ОБЈЕКАТ НОРЦЕВ	450934N 195146E	WGS84	500	23	Предузеће за телекомуникације "ТЕЛЕКОМ СРБИЈА" акционарско друштво
FB	22406 ИРИГ ИРИШКИ ВЕНАЦ, ХОТЕЛ НОРЦЕВ	450935N 195146E	WGS84	502	23	Предузеће за телекомуникације "ТЕЛЕКОМ СРБИЈА" акционарско друштво
FB	22406 ИРИГ КП 3965/1	450936N 195146E	WGS84	503	20	"TELENOR" Д.О.О.
FB	22406 КО СРЕМСКА КАМЕНИЦА, КП 3965/1	450936N 195146E	WGS84	503	20	"TELENOR" Д.О.О.
FB	22406 ИРИГ, РАКОВАЦ, КП 2889	451009N 194657E	WGS84	393	13	Предузеће за телекомуникације "ТЕЛЕКОМ СРБИЈА" акционарско друштво
FX	22406 ИРИГ ЗМАЈ ЈОВИНА 2, NS2358	450546N 195141E	WGS84	168	31С	"VIP MOBILE" ДОО
FX	22406 ИРИГ, ИСПОСТАВА	450553N 195142E	WGS84	176	12	Привредно друштво за дистрибуцију електричне енергије "ЕЛЕКТРОВОДИНА" ДОО

FX	22406	ИРИГ NS2170	450620N 195105E	WGS84	204	29C	"VIP MOBILE" DOO
FX	22406	ИРИГ NS2170	450620N 195105E	WGS84	204	38C	"VIP MOBILE" DOO
FX	22406	ИРИГ ИРИГ, КП 9886	450632N 195124E	WGS84	217	30C	"TELENOR" Д.О.О.
FX	22406	ИРИГ, КП 9886	450632N 195143E	Bessel	218	30C	"TELENOR" Д.О.О.
FX	22406	ИРИГ ВЕЛИКА РЕМЕТА, КП 426, NS2318	450837N 195500E	WGS84	281	3C	"VIP MOBILE" DOO
FX	22406	ИРИГ ВЕЛИКА РЕМЕТА, СОВЛАН ББ, NS2726	450853N 195602E	WGS84	266	5C	"VIP MOBILE" DOO
FX	22406	БРАНКОВАЦ	450907N 194425E	WGS84	488	43C	PRIVREDNO DRUŠTVO ZA PROIZVODNJU I EMITOVANJE RTV PROGRAMA INDEX DOO BEOGRAD
FX	22406	ИРИГ ФРУШКА ГОРА, БРАНКОВАЦ	450927N 194425E	WGS84	485	34C	RADIOFUZNOPRIVREDNO DRUŠTVO RADIO 5 DOO BEOGRAD (ŠUKARICA)
FX	22406	ИРИГ БРАНКОВАЦ, NSM02	450928N 194426E	WGS84	487	38C	Предузеће за телекомуникације "ТЕЛЕКОМ СРБИЈА" акционарско друштво
FX	22406	ИРИГ ИРИШКИ ВЕНАЦ	450930N 195143E	WGS84	509	64C	Предузеће за информационе инфраструктуре, производњу, трговину и услуге "SOFTNET"
FX	22406	ИРИГ ИРИШКИ ВЕНАЦ	450935N 195146E	WGS84	511	43C	Оператор дистрибутивног система ЕПС Дистрибуција д.о.о. Београд
FX	22406	ИРИГ ИРИШКИ ВЕНАЦ, НОРЦЕВ	450935N 195146E	WGS84	511	43C	Оператор дистрибутивног система ЕПС Дистрибуција д.о.о. Београд
FB	22407	ИРИШКИ ВЕНАЦ	450902N 195027E	Bessel	480	10	"CP SYSTEMS"
FB	22407	ЦРВЕНИ ЧОТ, РТС СТУБ И ОБЕКАТ	450904N 194300E	Bessel	519	36	Предузеће за телекомуникације "ТЕЛЕКОМ СРБИЈА" акционарско друштво
FX	22407	ИРИШКИ ВЕНАЦ ИРИШКИ ВЕНАЦ, КП 62/1	450901N 195009E	WGS84	484	27C	"TELENOR" Д.О.О.
FX	22407	БРАНКОВАЦ, NSM02	450927N 194426E	WGS84	487	37C	Предузеће за телекомуникације "ТЕЛЕКОМ СРБИЈА" акционарско друштво
FX	22407	ИРИШКИ ВЕНАЦ ИРИШКИ ВЕНАЦ	450935N 195146E	WGS84	511	32C	Оператор дистрибутивног система ЕПС Дистрибуција д.о.о. Београд
FX	22407	ИРИШКИ ВЕНАЦ ИРИШКИ ВЕНАЦ	450935N 195146E	WGS84	511	33C	Оператор дистрибутивног система ЕПС Дистрибуција д.о.о. Београд
FX	22407	ИРИШКИ ВЕНАЦ ИРИШКИ ВЕНАЦ	450935N 195146E	WGS84	511	35C	Оператор дистрибутивног система ЕПС Дистрибуција д.о.о. Београд
FX	22407	ИРИШКИ ВЕНАЦ ИРИШКИ ВЕНАЦ	450935N 195146E	WGS84	511	44C	Оператор дистрибутивног система ЕПС Дистрибуција д.о.о. Београд
FX	22408	ВРДНИК-БЕКЕТОВО	450711N 194829E	WGS84	283	20C	Бискупља Ђаковача и Сремска, Винаријат Сремски, Римаколатички жупни уред "СВИ СВЕТИ"
BC	22408	ИРИГ	450712N 195056E	WGS84	254	18C	RADIO FRUŠKA GORA DOO ZA INFORMATIVNU, MARKETINŠKU I ZABAVNU DELATNOST, RUMA
FB	22408	ВРДНИК, КО ИРИГ, КП 1291	450730N 194657E	WGS84	245	26/26/23	"VIP MOBILE" DOO
FB	22408	ВРДНИК, КП 1291	450730N 194702E	WGS84	240	26	Предузеће за телекомуникације "ТЕЛЕКОМ СРБИЈА" акционарско друштво
FB	22408	ВРДНИК, КП 1291	450730N 194717E	Bessel	245	26/23C	"VIP MOBILE" DOO
FB	22408	ВРДНИК, КП 1291	450730N 194717E	Bessel	245	26C	"VIP MOBILE" DOO
FB	22408	ВРДНИК, КО 1291	450731N 194657E	WGS84	256	30	"TELENOR" Д.О.О.
FB	22408	ВРДНИК, КП 1291	450731N 194657E	WGS84	256	30	"TELENOR" Д.О.О.
FB	22408	ВРДНИК, КП 1291	450731N 194700E	WGS84	244	31	"TELENOR" Д.О.О.
FB	22408	ВРДНИК, КП 1291	450731N 194702E	WGS84	238	26	Предузеће за телекомуникације "ТЕЛЕКОМ СРБИЈА" акционарско друштво
FB	22408	ВРДНИК, КП 1291	450803N 194725E	WGS84	219	27/27/28	"TELENOR" Д.О.О.
FB	22408	ВРДНИК, МАРТИНА КЛАСИЋА 16	450803N 194725E	WGS84	219	27/28	"TELENOR" Д.О.О.
FB	22408	ВРДНИК, МАРТИНА КЛАСИЋА 16	450803N 194725E	WGS84	237	28	Предузеће за телекомуникације "ТЕЛЕКОМ СРБИЈА" акционарско друштво
FB	22408	ВРДНИК, МАРТИНА КЛАСИЋА 16	450803N 194725E	WGS84	195	12	Приредно друштво за дистрибуцију електричне енергије "ЕЛЕКТРОВИЈОДИНА" DOO
FX	22408	ВРДНИК, ТС	450718N 194743E	WGS84	253	29C	"VIP MOBILE" DOO
FX	22408	ВРДНИК, КП 1291, NS2261	450730N 194657E	WGS84	252	30C	"TELENOR" Д.О.О.
FX	22408	ВРДНИК, КП 1291	450730N 194659E	WGS84	240	23C	Предузеће за телекомуникације "ТЕЛЕКОМ СРБИЈА" акционарско друштво
FX	22408	ВРДНИК, КП 1291, SM21	450731N 194700E	WGS84	240	23C	"TELENOR" Д.О.О.
FX	22408	ВРДНИК, КП 1291	450731N 194718E	Bessel	253	30C	"TELENOR" Д.О.О.
FX	22408	ВРДНИК, КП 1291	450803N 194725E	WGS84	219	29C	"TELENOR" Д.О.О.
FB	22409	ЈАЗАК, КП 524/2	450630N 194609E	WGS84	240	24	Предузеће за телекомуникације "ТЕЛЕКОМ СРБИЈА" акционарско друштво
FB	22409	ЈАЗАК, КП 524/2	450630N 194610E	WGS84	240	23	"TELENOR" Д.О.О.
FB	22409	ЈАЗАК, КО ЈАЗАК СЕЛО, КП 524/2	450630N 194610E	WGS84	240	23/23/23C	"TELENOR" Д.О.О.
FB	22409	ЈАЗАК, КО ЈАЗАК СЕЛО, КП 524/2	450630N 194610E	WGS84	240	23/23C	"TELENOR" Д.О.О.
FB	22409	ЈАЗАК, КП 524/2	450630N 194610E	WGS84	238	23	"TELENOR" Д.О.О.
FB	22409	ЈАЗАК, КП 524/2	450631N 194609E	WGS84	241	23	Предузеће за телекомуникације "ТЕЛЕКОМ СРБИЈА" акционарско друштво
FB	22409	ЈАЗАК, КП 524/2	450633N 194608E	WGS84	234	17	"VIP MOBILE" DOO
FB	22409	ЈАЗАК, КП 524/2	450633N 203802E	WGS84	234	17	"VIP MOBILE" DOO
FX	22409	ЈАЗАК	450630N 194629E	Bessel	229	24C	"TELENOR" Д.О.О.
FX	22409	ЈАЗАК, КП 524/2, SM43	450631N 194609E	WGS84	240	20C	Предузеће за телекомуникације "ТЕЛЕКОМ СРБИЈА" акционарско друштво

FX 22409 JA3AK, NS2322

450631N 194609E WGS84

230 18C

"VIP MOBILE" 400

Vrsta stanik lokacija	Koordinate	Geo sistem	Nadmorska/ina anten Naziv korisnika
BC	22400 РУМА	450012N 195001E	WG584 107 47С СРПСКА ПРАВОСЛАВНА ЦРКВА - ЕПАРХИЈА СРЕМСКА
BC	22400 РУМА	450040N 195248E	WG584 138 50С NS-AS DOO PROZVODNJA,TRGOVINA I USLUGE NOVI SAD
BC	22400 РУМА	450045N 195238E	WG584 138 78С Друштво са ограниченом одговорношћу "РАДИО СРЕМ"
FB	22400 РУМА КО КЛЕНАК, КП 1620	444712N 194244E	WG584 80 36 "VIP MOBILE" DOO
FB	22400 РУМА ПЛАТИЧЕВО, ЖЕЛЕЗНИЧКА Б5	444953N 194623E	WG584 80 39 "VIP MOBILE" DOO
FB	22400 РУМА КО ХРТКОВЦИ, КП 2050	445303N 194546E	WG584 80 33/34/34 "VIP MOBILE" DOO
FB	22400 РУМА БУЉАНОВЦИ, КП 792	445332N 195141E	WG584 80 28/29/29 "VIP MOBILE" DOO
FB	22400 РУМА ДОБРИНИЦ, РУМСКА Б5	445748N 195515E	WG584 86 26 "VIP MOBILE" DOO
FB	22400 РУМА, ЖЕЛЕЗНИЧКА СТАНИЦА	445923N 194935E	WG584 107 20 Акционарско друштво за управљање јавном железничком инфраструктуром Инфраструктура железнице Србије Београд-Савски Венац
FB	22400 РУМА КО ПУТИНИЦ, КП 1036	445933N 195804E	WG584 110 25 "VIP MOBILE" DOO
FB	22400 РУМА КО ПУТИНИЦ, ДАНИ, МАНДИЉА 10, КП 1036	445933N 195804E	WG584 110 29 "TELEKOM" Д.О.О.
FB	22400 РУМА ПУТИНИЦ, ДАНИЛА МАНДИЉА 10, КП 1036	445933N 195804E	WG584 110 29 "TELEKOM" Д.О.О.
FB	22400 РУМА, ДАНИЛА МАНДИЉА 10, КП 1036	445933N 195823E	Bessel 110 29С "TELEKOM" Д.О.О.
FB	22400 РУМА, КО ПУТИНИЦ, Д, МАНДИЉА 10, КП 1036	445933N 195823E	Bessel 110 29/29/29С "TELEKOM" Д.О.О.
FB	22400 РУМА, ВЛАДИМИРА НАЗОРА Б5	445937N 194903E	WG584 100 26 Предузеће за телекомуникације "ТЕЛЕКОМ СРБИЈА" акционарско друштво
FB	22400 РУМА, ВЛАДИМИРА НАЗОРА Б5	445938N 194902E	WG584 98 35 "TELEKOM" Д.О.О.
FB	22400 РУМА, ВЛАДИМИРА НАЗОРА Б5	445938N 194902E	WG584 100 26 Предузеће за телекомуникације "ТЕЛЕКОМ СРБИЈА" акционарско друштво
FB	22400 РУМА, ВЛАДИМИРА НАЗОРА Б5	445938N 194903E	WG584 100 36 "VIP MOBILE" DOO
FB	22400 РУМА, ВЛАДИМИРА НАЗОРА Б5	445938N 194922E	Bessel 80 32С "TELEKOM" Д.О.О.
FB	22400 РУМА, ВЛАДИМИРА НАЗОРА Б5	445938N 194922E	Bessel 80 35С "TELEKOM" Д.О.О.
FB	22400 РУМА, КП 6897/2	445938N 194922E	Bessel 100 36С "VIP MOBILE" DOO
FB	22400 РУМА, ВЛАДИМИРА НАЗОРА Б5	445941N 194935E	WG584 100 40 Приредно друштво за дистрибуцију електричне енергије "ЕЛЕКТРОВОДНИНА" ДОО
FB	22400 РУМА, ВЛАДИМИРА НАЗОРА Б5	445957N 194855E	WG584 103 10 Удружење такси возача "НАЛО ТАХИ"
FB	22400 РУМА КП 4525	450006N 194859E	WG584 100 10 "TELEKOM" Д.О.О.
FB	22400 РУМА, АГУСТА ЦЕСАРИЦА 32	450011N 194839E	WG584 95 10 "TELEKOM" Д.О.О.
FB	22400 РУМА, АГУСТА ЦЕСАРИЦА 32	450011N 194839E	WG584 107 14 "VIP MOBILE" DOO
FB	22400 РУМА, АГУСТА ЦЕСАРИЦА 32	450012N 195000E	WG584 107 14 "VIP MOBILE" DOO
FB	22400 NS2043D, СМ, РУМА	450012N 195000E	WG584 105 39 "VIP MOBILE" DOO
FB	22400 РУМА, АВИГУСТА ЦЕСАРИЦА 32	450012N 195020E	Bessel 105 39 "VIP MOBILE" DOO
FB	22400 РУМА, АВИГУСТА ЦЕСАРИЦА 32	450017N 195008E	WG584 115 39/39/39С "VIP MOBILE" DOO
FB	22400 РУМА, ВУКА КАРАЏИЦА 72	450018N 194744E	WG584 118 43/38/43 Предузеће за телекомуникације "ТЕЛЕКОМ СРБИЈА" акционарско друштво
FB	22400 РУМА, ВУКА КАРАЏИЦА 72	450018N 194804E	Bessel 106 35 "TELEKOM" Д.О.О.
FB	22400 РУМА, ВУКА КАРАЏИЦА 72	450018N 194804E	Bessel 80 32 "TELEKOM" Д.О.О.
FB	22400 РУМА, ВУКА КАРАЏИЦА 72	450018N 194804E	Bessel 80 35С "TELEKOM" Д.О.О.
FB	22400 РУМА, АВИГУСТА ЦЕСАРИЦА 32	450018N 195028E	Bessel 115 42/37/42С Предузеће за телекомуникације "ТЕЛЕКОМ СРБИЈА" акционарско друштво
FB	22400 РУМА, АВИГУСТА ЦЕСАРИЦА 32	450018N 195028E	Bessel 115 43/38/43С Предузеће за телекомуникације "ТЕЛЕКОМ СРБИЈА" акционарско друштво
FB	22400 РУМА ГЛАВНА 272	450025N 195017E	WG584 110 18 "TELEKOM" Д.О.О.
FB	22400 РУМА ГЛАВНА 272	450025N 195017E	WG584 110 18/19/18 "TELEKOM" Д.О.О.
FB	22400 РУМА ГЛАВНА 172	450027N 194920E	WG584 114 24/26/31 Предузеће за телекомуникације "ТЕЛЕКОМ СРБИЈА" акционарско друштво
FB	22400 РУМА, ГЛАВНА 172	450027N 194921E	WG584 111 26/26/24 Предузеће за телекомуникације "ТЕЛЕКОМ СРБИЈА" акционарско друштво
FB	22400 РУМА, ГЛАВНА 172	450027N 194940E	Bessel 120 28С Предузеће за телекомуникације "ТЕЛЕКОМ СРБИЈА" акционарско друштво
FB	22400 РУМА, ВУКА КАРАЏИЦА 1	450032N 194810E	WG584 103 29 "TELEKOM" Д.О.О.
FB	22400 РУМА КП 2326/2	450032N 194810E	WG584 112 32 Предузеће за телекомуникације "ТЕЛЕКОМ СРБИЈА" акционарско друштво
FB	22400 РУМА, ВУКА КАРАЏИЦА 1	450032N 194810E	WG584 103 29 "TELEKOM" Д.О.О.
FB	22400 РУМА, КП 2326/2	450032N 194810E	WG584 115 32 Предузеће за телекомуникације "ТЕЛЕКОМ СРБИЈА" акционарско друштво
FB	22400 РУМА, НОВА БАШТЕНСКА 44А	450032N 194832E	Bessel 115 31С Предузеће за телекомуникације "ТЕЛЕКОМ СРБИЈА" акционарско друштво
FB	22400 РУМА, НОВА БАШТЕНСКА 44А	450032N 194832E	Bessel 115 37С Предузеће за телекомуникације "ТЕЛЕКОМ СРБИЈА" акционарско друштво
FB	22400 РУМА, ВЕЉКА ДУГОШЕВИЦА 102	450032N 194916E	WG584 105 25/24/24 "TELEKOM" Д.О.О.
FB	22400 РУМА, ВЕЉКА ДУГОШЕВИЦА 102	450032N 194916E	WG584 105 26/24 "TELEKOM" Д.О.О.
FB	22400 РУМА, ВЕЉКА ДУГОШЕВИЦА 102	450032N 194916E	WG584 105 26/24/24 "TELEKOM" Д.О.О.
FB	22400 РУМА КП 240	450032N 194916E	WG584 110 23 "VIP MOBILE" DOO
FB	22400 РУМА, ВЕЉКА ДУГОШЕВИЦА 102	450032N 194916E	WG584 110 23С "VIP MOBILE" DOO

FB	22400	РУМА, ВЕЉНА ДУГОШЕВИЋА 102	450032N 194917E	WG584	112	26/24/24С	Друштво за телекомуникације "ОРИОН ТЕЛЕКОМ" ДОО
FB	22400	РУМА, ВЕЉНА ДУГОШЕВИЋА 102	450032N 194935E	Bessel	98	25/24/24С	"TELEKOM" Д.О.О.
FB	22400	НС2109Д, СМ, РУМА, ГЛАВНА	450033N 194936E	Bessel	111	23/23/23С	"VIP MOBILE" ДОО
FB	22400	РУМА, ВУКА КАРАЏИЋА 1	450033N 194810E	WG584	113	36/36/37	"VIP MOBILE" ДОО
FB	22400	РУМА, ВУКА КАРАЏИЋА 1	450033N 194810E	WG584	113	36/36/37С	"VIP MOBILE" ДОО
FB	22400	НС21100, СМ, РУМА, ЗАПАД	450033N 194830E	Bessel	112	37/37/37С	"VIP MOBILE" ДОО
FB	22400	РУМА, ВУКА КАРАЏИЋА 1	450033N 194830E	WG584	113	37С	"VIP MOBILE" ДОО
FB	22400	РУМА, ВЕЉНА ДУГОШЕВИЋА 121	450034N 194856E	WG584	103	18	"TELEKOM" Д.О.О.
FB	22400	РУМА, ВЕЉНА ДУГОШЕВИЋА 121	450034N 194856E	WG584	103	18	"TELEKOM" Д.О.О.
FB	22400	РУМА, ДУШАНА ВУКАСОВИЋА 121	450034N 194856E	WG584	103	18	"TELEKOM" Д.О.О.
FB	22400	РУМА, КО РУМА, КП 2828/1	450054N 194904E	Bessel	111	29/29/29С	"TELEKOM" Д.О.О.
FB	22400	РУМА, КП 2828/1	450054N 194904E	Bessel	111	35/35/35С	"TELEKOM" Д.О.О.
FB	22400	РУМА, КП 2828/1	450054N 194904E	Bessel	111	35С	"TELEKOM" Д.О.О.
FB	22400	РУМА, КП 2828/1	450055N 194845E	WG584	111	35	"TELEKOM" Д.О.О.
FB	22400	РУМА, КП 2828/1	450055N 194845E	WG584	111	35	"TELEKOM" Д.О.О.
FB	22400	РУМА, КП 2828/1	450055N 194845E	WG584	116	23	"VIP MOBILE" ДОО
FB	22400	РУМА, НОВА БАШТЕНСКА 44А	450055N 194845E	WG584	120	31	Предузеће за телекомуникације "ТЕЛЕКОМ СРБИЈА" акционарско друштво
FB	22400	РУМА, НОВА БАШТЕНСКА 44А, КП 2828/1	450055N 194845E	WG584	116	23	"VIP MOBILE" ДОО
FB	22400	РУМА, КП 2828/1	450055N 194845E	WG584	120	36	Предузеће за телекомуникације "ТЕЛЕКОМ СРБИЈА" акционарско друштво
FB	22400	РУМА, КП 2828/1	450055N 194845E	WG584	102	30	Оператор дистрибутивног система ЕПС Дистрибуција Д.о.о. Београд
FB	22400	РУМА, ПДЦ РУМА	455941N 194933E	WG584	78	37С	Предузеће за телекомуникације "ТЕЛЕКОМ СРБИЈА" акционарско друштво
FX	22400	РУМА, БУЉАНОВИЦИ, КП 792, 5М47	445332N 195141E	WG584	85	12С	"TELEKOM" Д.О.О.
FX	22400	РУМА, ИНДУСТРИСКА Б5	445726N 194854E	WG584	88	8С	"TELEKOM" Д.О.О.
FX	22400	РУМА, РУМСКА ПЕТЉА Б5	445732N 194901E	WG584	99	12	Акционарско друштво за управљање јавном железничком инфраструктуром Инфраструктура железнице Србије Београд-Савски Венац
FX	22400	РУМА, ЖЕЛ. СТАНИЦА	445922N 194935E	WG584	98	30С	"TELEKOM" Д.О.О.
FX	22400	РУМА, ЖЕЛЕЗНИЧКА 12	445922N 194935E	WG584	98	30С	"TELEKOM" Д.О.О.
FX	22400	РУМА, ЖЕЛЕЗНИЧКА СТАНИЦА	445923N 194935E	WG584	98	12	Акционарско друштво за управљање јавном железничком инфраструктуром Инфраструктура железнице Србије Београд-Савски Венац
FX	22400	РУМА, ЖЕЛЕЗНИЧКА СТАНИЦА	445923N 194935E	WG584	107	15	Акционарско друштво за управљање јавном железничком инфраструктуром Инфраструктура железнице Србије Београд-Савски Венац
FX	22400	РУМА, ЖЕЛЕЗНИЧКА СТАНИЦА	445923N 194935E	WG584	107	15	Акционарско друштво за управљање јавном железничком инфраструктуром Инфраструктура железнице Србије Београд-Савски Венац
FX	22400	РУМА, ЖЕЛЕЗНИЧКА СТАНИЦА	445923N 194935E	WG584	107	17	Акционарско друштво за управљање јавном железничком инфраструктуром Инфраструктура железнице Србије Београд-Савски Венац
FX	22400	РУМА, ЖЕЛЕЗНИЧКА СТАНИЦА	445923N 194935E	WG584	98	12	Акционарско друштво за управљање јавном железничком инфраструктуром Инфраструктура железнице Србије Београд-Савски Венац
FX	22400	РУМА, ЖЕЛЕЗНИЧКА СТАНИЦА	445923N 194938E	WG584	98	5	Акционарско друштво за управљање јавном железничком инфраструктуром Инфраструктура железнице Србије Београд-Савски Венац
FX	22400	РУМА, ЖЕЛЕЗНИЧКА СТАНИЦА	445923N 194938E	WG584	87	8С	Акционарско друштво за управљање јавном железничком инфраструктуром Инфраструктура железнице Србије Београд-Савски Венац
FX	22400	РУМА, ЖЕЛЕЗНИЧКА СТАНИЦА	445925N 194935E	WG584	100	12С	Предузеће за информационе инфраструктуре, провајдеру, трговину и услуге "SOFTNET" ДОО
FX	22400	РУМА, ИНДУСТРИСКА Б5	445933N 194835E	WG584	100	12С	Предузеће за информационе инфраструктуре, провајдеру, трговину и услуге "SOFTNET" ДОО
FX	22400	РУМА, ВЛАДИМИРА НАЗОРА Б5	445938N 194902E	WG584	98	30С	"TELEKOM" Д.О.О.
FX	22400	РУМА, ВЛАДИМИРА НАЗОРА Б5, КП 6897/2	445938N 194902E	WG584	98	37С	"TELEKOM" Д.О.О.
FX	22400	РУМА, ВЛАДИМИРА НАЗОРА Б5, КП 6897/2	445938N 194902E	WG584	98	31С	"TELEKOM" Д.О.О.
FX	22400	РУМА, ВЛАДИМИРА НАЗОРА Б5, КП 6897/2	445938N 194902E	WG584	98	33С	"TELEKOM" Д.О.О.
FX	22400	РУМА, ВЛАДИМИРА НАЗОРА Б5, КП 6897/2	445938N 194902E	WG584	98	33С	"TELEKOM" Д.О.О.
FX	22400	РУМА 4, ВЛАДИМИРА НАЗОРА Б5	445938N 194903E	WG584	90	36С	"TELEKOM" Д.О.О.
FX	22400	РУМА, ТС ЈУТ	445941N 194849E	WG584	98	12	Приредно друштво за дистрибуцију електричне енергије "ЕЛЕКТРОВОЈВОДИНА" ДОО
FX	22400	РУМА, ТС ЈУТ	445941N 194849E	WG584	98	12	Приредно друштво за дистрибуцију електричне енергије "ЕЛЕКТРОВОЈВОДИНА" ДОО
FX	22400	РУМА, ТС ЈУТ	445941N 194932E	WG584	102	22С	Оператор дистрибутивног система ЕПС Дистрибуција Д.о.о. Београд
FX	22400	РУМА, ТС ЈУТ	445941N 194932E	WG584	102	22С	Оператор дистрибутивног система ЕПС Дистрибуција Д.о.о. Београд
FX	22400	РУМА, ВЛАДИМИРА НАЗОРА Б5, КП 6897/2	445941N 194932E	WG584	100	40	Приредно друштво за дистрибуцију електричне енергије "ЕЛЕКТРОВОЈВОДИНА" ДОО
FX	22400	РУМА, ВЛАДИМИРА НАЗОРА Б5, КП 6897/2	445941N 194932E	WG584	100	40	Приредно друштво за дистрибуцију електричне енергије "ЕЛЕКТРОВОЈВОДИНА" ДОО
FX	22400	РУМА, ВЛАДИМИРА НАЗОРА Б5, КП 6897/2	445941N 194932E	WG584	100	7	Приредно друштво за дистрибуцију електричне енергије "ЕЛЕКТРОВОЈВОДИНА" ДОО
FX	22400	РУМА, ВЛАДИМИРА НАЗОРА Б5, КП 6897/2	445941N 194932E	WG584	100	7	Приредно друштво за дистрибуцију електричне енергије "ЕЛЕКТРОВОЈВОДИНА" ДОО
FX	22400	РУМА, ВЛАДИМИРА НАЗОРА Б5, КП 6897/2	445941N 194932E	WG584	106	11С	"TELEKOM" Д.О.О.
FX	22400	РУМА, ВЛАДИМИРА НАЗОРА Б5	450006N 194859E	WG584	107	40С	"VIP MOBILE" ДОО
FX	22400	РУМА, ВЛАДИМИРА НАЗОРА Б5	450012N 195000E	WG584	107	40С	"VIP MOBILE" ДОО
FX	22400	РУМА, ВЛАДИМИРА НАЗОРА Б5	450012N 195000E	WG584	107	40С	"VIP MOBILE" ДОО
FX	22400	РУМА, ВЛАДИМИРА НАЗОРА Б5	450012N 195000E	WG584	118	44С	Предузеће за телекомуникације "ТЕЛЕКОМ СРБИЈА" акционарско друштво
FX	22400	РУМА, ВЛАДИМИРА НАЗОРА Б5	450012N 195000E	WG584	105	27С	"TELEKOM" Д.О.О.
FX	22400	РУМА, ВЛАДИМИРА НАЗОРА Б5	450018N 194744E	WG584	110	19С	"TELEKOM" Д.О.О.
FX	22400	РУМА, ГЛАВНА 272	450025N 195017E	WG584	110	19С	"TELEKOM" Д.О.О.
FX	22400	РУМА, ГЛАВНА 272	450025N 195017E	WG584	110	19С	"TELEKOM" Д.О.О.
FX	22400	РУМА, ГЛАВНА 272	450026N 194924E	WG584	111	24С	Предузеће за телекомуникације "ТЕЛЕКОМ СРБИЈА" акционарско друштво
FX	22400	РУМА, ГЛАВНА 272	450026N 194924E	WG584	111	24С	Предузеће за телекомуникације "ТЕЛЕКОМ СРБИЈА" акционарско друштво
FX	22400	РУМА, ГЛАВНА 272	450026N 194924E	WG584	111	25С	Предузеће за телекомуникације "ТЕЛЕКОМ СРБИЈА" акционарско друштво
FX	22400	РУМА, ГЛАВНА 172/А	450028N 194919E	WG584	118	30С	Друштво са ограниченом одговорношћу "РАДИО СРЕН"
FX	22400	РУМА, ГЛАВНА 172/А	450028N 194919E	WG584	118	30С	Друштво са ограниченом одговорношћу "РАДИО СРЕН"
FX	22400	РУМА, ГЛАВНА 172/А	450028N 195114E	WG584	113	12	Приредно друштво за дистрибуцију електричне енергије "ЕЛЕКТРОВОЈВОДИНА" ДОО
FX	22400	РУМА, ГЛАВНА 172/А	450028N 195114E	WG584	113	12	Приредно друштво за дистрибуцију електричне енергије "ЕЛЕКТРОВОЈВОДИНА" ДОО
FX	22400	РУМА 1, ТС, СТАРА	450028N 195116E	WG584	114	12	Приредно друштво за дистрибуцију електричне енергије "ЕЛЕКТРОВОЈВОДИНА" ДОО
FX	22400	РУМА 1, ТС, СТАРА	450028N 195116E	WG584	114	12	Приредно друштво за дистрибуцију електричне енергије "ЕЛЕКТРОВОЈВОДИНА" ДОО
FX	22400	РУМА 1, ТС, СТАРА	450028N 195116E	WG584	105	12	Приредно друштво за дистрибуцију електричне енергије "ЕЛЕКТРОВОЈВОДИНА" ДОО
FX	22400	РУМА 1, ТС, СТАРА	450028N 195116E	WG584	105	12	Приредно друштво за дистрибуцију електричне енергије "ЕЛЕКТРОВОЈВОДИНА" ДОО
FX	22400	РУМА 2, ТС	450032N 194719E	WG584	110	27С	"TELEKOM" Д.О.О.
FX	22400	РУМА 2, ТС	450032N 194719E	WG584	110	27С	"TELEKOM" Д.О.О.
FX	22400	РУМА, ВУКА КАРАЏИЋА 1	450032N 194810E	WG584	113	23С	"TELEKOM" Д.О.О.
FX	22400	РУМА, ВЕЉНА ДУГОШЕВИЋА 102	450032N 194916E	WG584	113	23С	"TELEKOM" Д.О.О.

FX	22400	РУМА	ВЕЉКА ДУГОШЕВИЋА 102	450032N 194916E	WG584	113	23C	"TELENOR" Д.О.О.
FX	22400	РУМА	ВЕЉКА ДУГОШЕВИЋА 102	450032N 194916E	WG584	113	24C	"TELENOR" Д.О.О.
FX	22400	РУМА	ВЕЉКА ДУГОШЕВИЋА 102	Bessel		111	23C	"TELENOR" Д.О.О.
FX	22400	РУМА	ДУШАНА ВУКАСОВИЋА 121	450034N 194856E	WG584	113	17C	"TELENOR" Д.О.О.
FX	22400	РУМА		450045N 195236E	WG584	138	40C	Друштво са ограниченом одговорношћу "РАДИО СРЕМ"
FX	22400	РУМА 2, КП 28/28/1		450054N 194845E	WG584	116	26C	"TELENOR" Д.О.О.
FX	22400	РУМА НОВА БАШТЕНСКА 44А, КП 28/28/1, 5М11		450055N 194845E	WG584	116	34C	Предузеће за телекомуникације "ТЕЛЕКОМ СРБИЈА" акционарско друштво
FX	22400	РУМА 2		450055N 194904E	Bessel	115	30C	"TELENOR" Д.О.О.
FX	22400	РУМА, ТС СЕВЕР		450122N 194958E	WG584	125	12	Природно друштво за дистрибуцију електричне енергије "ЕЛЕКТРОВОДОВИНА" ДОО
FB	22404	ПУТИНЦИ, МИЛАНА МАТРОЗА ББ		445929N 195812E	Bessel	110	35C	Предузеће за телекомуникације "ТЕЛЕКОМ СРБИЈА" акционарско друштво
FB	22404	ПУТИНЦИ МИЛАНА МАТРОЗА ББ		445931N 195801E	WG584	110	35	Предузеће за телекомуникације "ТЕЛЕКОМ СРБИЈА" акционарско друштво
FB	22404	ПУТИНЦИ РУМА, КП 1036		445933N 195804E	WG584	111	25	"VIP MOBILE" ДОО
FB	22404	ПУТИНЦИ, КП 1036		445933N 195824E	Bessel	110	25C	"VIP MOBILE" ДОО
FX	22404	ПУТИНЦИ ПУТИНЦИ, КП 1036		445933N 195804E	WG584	109	27C	"TELENOR" Д.О.О.
FX	22404	ПУТИНЦИ КП 1036, NS2282		445933N 195805E	WG584	109	23C	"VIP MOBILE" ДОО
FB	22405	СТЕЈАНОВИЋИ, КП 1591/3		450250N 194333E	WG584	116	35	Предузеће за телекомуникације "ТЕЛЕКОМ СРБИЈА" акционарско друштво
FB	22405	СТЕЈАНОВИЋИ, КП 1591/3		450250N 194334E	WG584	116	35	Предузеће за телекомуникације "ТЕЛЕКОМ СРБИЈА" акционарско друштво
FX	22405	СТЕЈАНОВИЋИ КП 1591/3, 5М65		450251N 194334E	WG584	116	35C	Предузеће за телекомуникације "ТЕЛЕКОМ СРБИЈА" акционарско друштво
FB	22411	КРАЉЕВИЋИ ВЕЉКОВА 26, КП 90		445829N 195250E	WG584	90	35	"TELENOR" Д.О.О.
FB	22411	КРАЉЕВИЋИ ВЕЉКОВА 26, КП 90		445829N 195250E	WG584	90	35	"TELENOR" Д.О.О.
FB	22411	РУМА, ВЕЉКОВА 26, КП 90		445829N 195250E	WG584	90	35	"TELENOR" Д.О.О.
FB	22411	КРАЉЕВИЋИ ВЕЉКОВА 26, КП 90		445829N 195250E	WG584	90	35	"TELENOR" Д.О.О.
FB	22411	КРАЉЕВИЋИ ВЕЉКОВА 26, КП 90		445833N 195330E	WG584	90	35	Предузеће за телекомуникације "ТЕЛЕКОМ СРБИЈА" акционарско друштво
FB	22411	КРАЉЕВИЋИ ВЕЉКОВА 26, КП 90		445833N 195330E	WG584	90	35	Предузеће за телекомуникације "ТЕЛЕКОМ СРБИЈА" акционарско друштво
FB	22411	КРАЉЕВИЋИ ВЕЉКОВА 26, КП 90		445834N 195329E	WG584	90	35	Предузеће за телекомуникације "ТЕЛЕКОМ СРБИЈА" акционарско друштво
FB	22411	КРАЉЕВИЋИ КО МАЛИ РАДИНЦИ, КП 9		450119N 195424E	WG584	120	35	"TELENOR" Д.О.О.
FX	22411	КРАЉЕВИЋИ ВЕЉКОВА 26, КП 90		445829N 195250E	WG584	86	33C	"TELENOR" Д.О.О.
FB	22412	ДОБРИНЦИ КП 792		445332N 195142E	WG584	80	39/37/37	Предузеће за телекомуникације "ТЕЛЕКОМ СРБИЈА" акционарско друштво
FB	22412	ДОБРИНЦИ КП 2869		445640N 195557E	WG584	86	27/28/28	"TELENOR" Д.О.О.
FB	22412	ДОБРИНЦИ КП 2869, СО РУМА		445640N 195557E	WG584	86	27/28/28	"TELENOR" Д.О.О.
FB	22412	ДОБРИНЦИ, КП 2869		445640N 195557E	WG584	86	27/28/28	"TELENOR" Д.О.О.
FB	22412	ДОБРИНЦИ КП 2869		445640N 195558E	WG584	85	32/35/35	Предузеће за телекомуникације "ТЕЛЕКОМ СРБИЈА" акционарско друштво
FB	22412	ДОБРИНЦИ КП 2869, СО РУМА		445640N 195558E	WG584	85	33	Предузеће за телекомуникације "ТЕЛЕКОМ СРБИЈА" акционарско друштво
FB	22412	ДОБРИНЦИ, КП 2869		445640N 195558E	WG584	85	32/36/32	Предузеће за телекомуникације "ТЕЛЕКОМ СРБИЈА" акционарско друштво
FB	22412	ДОБРИНЦИ РУМСКА ББ		445748N 195515E	WG584	86	26	"VIP MOBILE" ДОО
FB	22412	ДОБРИНЦИ РУМСКА ББ		445748N 195516E	WG584	86	26	"VIP MOBILE" ДОО
FX	22412	ДОБРИНЦИ КП 2869		445640N 195557E	WG584	82	27C	"TELENOR" Д.О.О.
FX	22412	ДОБРИНЦИ КП 2869		445640N 195557E	WG584	82	28C	"TELENOR" Д.О.О.
FX	22412	ДОБРИНЦИ КП 2869, 5М32		445640N 195558E	WG584	85	29C	Предузеће за телекомуникације "ТЕЛЕКОМ СРБИЈА" акционарско друштво
FX	22412	ДОБРИНЦИ КП 2869, 5М32		445640N 195558E	WG584	85	33C	Предузеће за телекомуникације "ТЕЛЕКОМ СРБИЈА" акционарско друштво
FX	22412	ДОБРИНЦИ РУМСКА ББ, NS2444		445748N 195516E	WG584	82	23C	"VIP MOBILE" ДОО
FB	22420	ПЛАТИЧЕВО ЖЕЛЕЗНИЧКА 161		444921N 194646E	WG584	80	34	Предузеће за телекомуникације "ТЕЛЕКОМ СРБИЈА" акционарско друштво
FB	22420	ПЛАТИЧЕВО ЖЕЛЕЗНИЧКА 161		444921N 194647E	WG584	80	35	Предузеће за телекомуникације "ТЕЛЕКОМ СРБИЈА" акционарско друштво
FB	22420	ПЛАТИЧЕВО ЖЕЛЕЗНИЧКА 70, КП 270, КО ПЛАТИЧЕВО, РУ		444932N 194643E	WG584	80	30	"TELENOR" Д.О.О.
FB	22420	ПЛАТИЧЕВО ЖЕЛЕЗНИЧКА 70, КП 270		444932N 194643E	WG584	80	30	"TELENOR" Д.О.О.
FB	22420	ПЛАТИЧЕВО ЖЕЛЕЗНИЧКА 70		444932N 194645E	WG584	80	30	"TELENOR" Д.О.О.
FB	22420	ПЛАТИЧЕВО ЖЕЛЕЗНИЧКА ББ		444933N 194646E	WG584	80	39	"VIP MOBILE" ДОО
FB	22420	ПЛАТИЧЕВО ЖЕЛЕЗНИЧКА ББ		444933N 194643E	Bessel	80	40C	"VIP MOBILE" ДОО
FX	22420	ПЛАТИЧЕВО, КО РУМА, КП 334/3		444932N 194645E	WG584	78	27C	"TELENOR" Д.О.О.
FX	22420	ПЛАТИЧЕВО КП 271		444932N 194645E	WG584	78	30C	"TELENOR" Д.О.О.
FX	22420	ПЛАТИЧЕВО, КП 271		444932N 194645E	WG584	78	30C	"TELENOR" Д.О.О.
FX	22420	ПЛАТИЧЕВО ЖЕЛЕЗНИЧКА СТАНИЦА		444946N 194645E	WG584	89	6	Акционарско друштво за управљање јавном железничком инфраструктуром Инфраструктура железнице Србије Београд-Савски Венац
FX	22420	ПЛАТИЧЕВО ЖЕЛЕЗНИЧКА ББ, NS2233		444953N 194623E	WG584	76	38C	"VIP MOBILE" ДОО
FX	22420	ПЛАТИЧЕВО ЖЕЛЕЗНИЧКА ББ, NS2233		444953N 194623E	WG584	76	39C	"VIP MOBILE" ДОО
FB	22421	БУЉАНОВИЋИ КО БУЉАНОВИЋИ, КП 792		445332N 195141E	WG584	70	29/29/29C	"TELENOR" Д.О.О.
FB	22421	БУЉАНОВИЋИ КП 792		445332N 195141E	WG584	70	29	"TELENOR" Д.О.О.
FB	22421	БУЉАНОВИЋИ КП 792		445332N 195141E	WG584	70	29/29/29C	"TELENOR" Д.О.О.

FB	22421	БУЂАНОВИЦИ, КП 792	445332N 195141E	WGS84	78	29	"TELENOR" Д.О.О.
FB	22421	БУЂАНОВИЦИ, КП 792	445332N 195202E	Bessel	80	37/35/35	Предузеће за телекомуникације "ТЕЛЕКОМ СРБИЈА" акционарско друштво
FX	22421	БУЂАНОВИЦИ, КП 792, NS2345	445332N 195141E	WGS84	78	28C	"VIP MOBILE" ДОО
FX	22421	БУЂАНОВИЦИ, КП 792	445332N 195143E	WGS84	78	29C	"TELENOR" Д.О.О.
FX	22421	БУЂАНОВИЦИ, ЖЕЛЕЗНИЧКА СТАНИЦА	445350N 195123E	WGS84	80	6	Акционарско друштво за управљање јавном железничком инфраструктуром Инфраструктура железнице Србије Београд-Савски Венац
FB	22422	НИКИНЦИ, КП 775	445109N 194929E	WGS84	80	32	"TELENOR" Д.О.О.
FB	22422	НИКИНЦИ, КП 775	445109N 194929E	WGS84	80	35	"TELENOR" Д.О.О.
FB	22422	НИКИНЦИ, КП 775	445109N 194929E	WGS84	80	36	"VIP MOBILE" ДОО
FB	22422	НИКИНЦИ, КП 775	445109N 194929E	WGS84	80	32	"TELENOR" Д.О.О.
FB	22422	НИКИНЦИ, КОСТЕ НАЂА 9	445109N 194948E	Bessel	80	36C	"VIP MOBILE" ДОО
FB	22422	НИКИНЦИ, КОСТЕ НАЂА 9, КП 775	445109N 194949E	Bessel	80	35	Предузеће за телекомуникације "ТЕЛЕКОМ СРБИЈА" акционарско друштво
FB	22422	НИКИНЦИ, КП 775	445109N 194949E	Bessel	80	29	Предузеће за телекомуникације "ТЕЛЕКОМ СРБИЈА" акционарско друштво
FX	22422	НИКИНЦИ, КОСТЕ НАЂА 9, NS2305	445109N 194929E	WGS84	77	35C	"VIP MOBILE" ДОО
FX	22422	НИКИНЦИ, КП 775	445109N 194929E	WGS84	77	36C	"TELENOR" Д.О.О.
FX	22422	НИКИНЦИ, TC	445124N 194912E	WGS84	79	12	Привредно друштво за дистрибуцију електричне енергије "ЕЛЕКТРОВОДОВИНА" ДОО
FX	22422	НИКИНЦИ, ЖЕЛЕЗНИЧКА СТАНИЦА	445128N 194917E	WGS84	84	6	Акционарско друштво за управљање јавном железничком инфраструктуром Инфраструктура железнице Србије Београд-Савски Венац
FB	22423	ГРАБОВИЦИ, КП 1567/1	444615N 195016E	WGS84	80	35	Предузеће за телекомуникације "ТЕЛЕКОМ СРБИЈА" акционарско друштво
FB	22423	ГРАБОВИЦИ, КП 1567/1	444615N 195017E	WGS84	80	35	Предузеће за телекомуникације "ТЕЛЕКОМ СРБИЈА" акционарско друштво
FB	22424	КЛЕНАК, 23 ОКТОБРА 58	444709N 194244E	WGS84	80	31	"TELENOR" Д.О.О.
FB	22424	КЛЕНАК, 23 ОКТОБРА 58	444712N 194244E	WGS84	80	35	"TELENOR" Д.О.О.
FB	22424	КЛЕНАК УЛИЦА 23. ОКТОБРА 58	444712N 194244E	WGS84	80	35	"TELENOR" Д.О.О.
FB	22424	КЛЕНАК, КП 445	444712N 194244E	WGS84	80	35/36/36	"VIP MOBILE" ДОО
FB	22424	КЛЕНАК, 23 ОКТОБРА 58	444712N 194303E	Bessel	80	35/35/35C	"TELENOR" Д.О.О.
FB	22424	КЛЕНАК, 23 ОКТОБРА 58, КП 1620	444712N 194304E	Bessel	80	36C	"VIP MOBILE" ДОО
FB	22424	КЛЕНАК, КП 1605	444714N 194301E	Bessel	80	35	Предузеће за телекомуникације "ТЕЛЕКОМ СРБИЈА" акционарско друштво
FB	22424	КЛЕНАК, КП 1605	444714N 194301E	Bessel	80	35C	Предузеће за телекомуникације "ТЕЛЕКОМ СРБИЈА" акционарско друштво
FX	22424	КЛЕНАК, ЖЕЛЕЗНИЧКА СТАНИЦА	444655N 194252E	WGS84	87	6	Акционарско друштво за управљање јавном железничком инфраструктуром Инфраструктура железнице Србије Београд-Савски Венац
FX	22424	КЛЕНАК 23 ОКТОБРА 58, NS2234	444712N 194244E	WGS84	78	34C	"VIP MOBILE" ДОО
FX	22424	КЛЕНАК 23 ОКТОБРА 58	444713N 194244E	WGS84	78	36C	"TELENOR" Д.О.О.
FB	22427	ХРТНОВИЦИ, КП 1636	445240N 194605E	WGS84	80	35	Предузеће за телекомуникације "ТЕЛЕКОМ СРБИЈА" акционарско друштво
FB	22427	ХРТНОВИЦИ, КП 1636	445241N 194625E	Bessel	80	35	Предузеће за телекомуникације "ТЕЛЕКОМ СРБИЈА" акционарско друштво
FB	22427	ХРТНОВИЦИ, КП 2050	445303N 194546E	WGS84	80	34	"VIP MOBILE" ДОО
FB	22427	ХРТНОВИЦИ, ВОЈВОДЕ СТЕПЕ 17	445304N 194546E	Bessel	80	34C	"VIP MOBILE" ДОО
FB	22427	ХРТНОВИЦИ, КП 2050	445304N 194546E	WGS84	81	35	"TELENOR" Д.О.О.
FB	22427	ХРТНОВИЦИ, КП 2050	445304N 194604E	Bessel	81	35C	"TELENOR" Д.О.О.
FX	22427	ХРТНОВИЦИ, ВОЈВОДЕ СТЕПЕ 17, NS2316	445304N 194545E	WGS84	77	30C	"VIP MOBILE" ДОО
FX	22427	ХРТНОВИЦИ, КП 2050	445304N 194545E	WGS84	77	33C	"TELENOR" Д.О.О.
FX	22427	ХРТНОВИЦИ, КП 2050	445304N 194545E	WGS84	77	36C	"TELENOR" Д.О.О.
FX	22427	ХРТНОВИЦИ, КП 2050	445304N 194545E	WGS84	77	33C	"TELENOR" Д.О.О.
FX	22427	ХРТНОВИЦИ	445304N 194604E	Bessel	81	36C	"TELENOR" Д.О.О.
FB	22429	ВОЂАНЬ, РУМСКА 70	450013N 194549E	WGS84	100	22	Предузеће за телекомуникације "ТЕЛЕКОМ СРБИЈА" акционарско друштво
FB	22429	ВОЂАНЬ, РУМСКА 70	450013N 194608E	Bessel	100	22	Предузеће за телекомуникације "ТЕЛЕКОМ СРБИЈА" акционарско друштво
FB	22429	ВОЂАНЬ, БАЧНО НОВО СЕЛО, КП 817	451809N 190842E	WGS84	81	35	Предузеће за телекомуникације "ТЕЛЕКОМ СРБИЈА" акционарско друштво



Serbia Broadband • Srpske kablovske mreže d.o.o.
Bulevar Peka Dapčevića 19, Beograd (Voždovac)
PIB 101038731 • MB 17280554
TR 170-998-27 kod UniCredit Banke Beograd • www.sbb.rs

ПРЕДЛОЖИТЕЛ: ЗАВОД ЗА УРБАНИЗАМ ВОЈВОДИНЕ		
103163		
Примљено:	17. 05. 2018	
У.П.	О.П.	О.П.Ј.А.
1042/3		

br. 140 /2018.
dana: 10.05.2018.
veza: vaš br. 350-01-412/2017-11

Ministarstvo građevinarstva, saobraćaja i infrastrukture
Sektor za prostorno planiranje i urbanizam
11000 Beograd
ul. Nemanjina br 22-26
n/r Dragane Dunčić

Predmet: **Tehnička informacija za izradu Izmene i dopune Prostornog plana područja posebne namene infrastrukturnog koridora državnog puta I reda br. 21 i državnog pute I reda br. 19.**

Poštovani, u vezi vašeg zahteva za informacije o instalacijama SBB-a za izradu Izmene i dopune Prostornog plana područja posebne namene infrastrukturnog koridora državnog pute I reda br. 21 Novi Sad - Ruma i državnog pute I reda br. 19 Šabac – Loznica, vas izveštavam:

- SBB ima svoje instalacije pored državnog pute I reda br. 21, na delu od Rume do Šapca. Optički kabl je postavljen prema odobrenju vašeg ministarstva: 351-03-00147/2013-04 od 26.03.2013 i geodetski je snimljen i unet u područne katastre vodova,
- na delu Šabac – Loznica, SBB nema instalacija u zoni saobraćajnice br. 19.

Tehnički uslovi za izradu inovacije planskih dokumenata su sledeći:

- planirati postojeće trase optičkih kablova da ostanu u zelenim površinama, dostupnim za pristup kابلu u svakom vremenu, radi održavanja;
 - ukoliko bi postojeće trase optičkih kablova, po novom planu, ostale ispod saobraćajnih površina (nedostupne za održavanje), potrebno je planom utvrditi nove trase optičkih instalacija i vreme i sredstva za izmeštanje postojećih kablova.
- Treba napomenuti da postojeće trase optičkih kablova prate drumsku saobraćajnicu kroz postojeća naselja Jarak, Htrkovce i Platičevo, a za Klenak je postavljen prelaz saobraćajnice radi uvoda u naselje;
- planirane građevinske radove u blizini postojećih optičkih kablova izvoditi na bezbednom rastojanju (sa horizontalnim i vertikalnim rastojanjem od 0,5 m), uz nadzor vlasnika kablova, bez raskopavanja kablova, naročito ne na većim dužinama, a na mestima planiranja ukrštanja vodoodvodnih kanala sa trasom optičkog kanala planirati (i projektovati) izmeštanje kablova ispod dna kanala, na mestima planiranja bočnih saobraćajnica da se ukrštaju sa postojećim kablom,

planirati (i projektovati) zaštitu postojećeg kabla (recimo pomoću zaštitni betonskih ploča iznad kabla ili sl.) ili eventualno izmeštanje kabla;
- pre otpočinjanja radova blagovremeno obavestiti vlasnika kabla, radi preduzimanja mera zaštite kabla u cilju održavanja neprekidnosti kabla i elektronskog saobraćaja.

Za dalje kontakte koristite adresu SBB-a u Beogradu, Bul. Peka Dapčevića br. 19, osoba je Nenad Tešić, e-mail nenad.tesic@sbb.co.rs, tel 060 812 6974.

S poštovanjem,



SBB d.o.o. Beograd
Jovo Komazec

Prilog: CD sa snimkom trase

ИП „ЗАВОД ЗА УРБАНИЗАМ ВОЈВОДИНЕ“
НОВИ САД

Примљено:	07.06.2018	
Број	Датум	Одр. бр.
1222/2		

Republika Srbija
MINISTARSTVO GRADJEVINARSTVA,
SAOBRAĆAJA I INFRASTRUKTURE

Sektor za prostorno planiranje i urbanizam
Beograd, Nemanjina 22-26

dana 28.05.2018, Beograd

УПРАВА ЗА ЗАШТИТУ ПРАВА ПОСРЕДНИХ
РЕПУБЛИЧКИХ ОРГАНА
ПИСАРНИЦА - Б
ПРЕМБЕНА 29.05.2018

vip

Predmet: *Zahtev za izdavanje uslova za izradu izmena i dopuna Prostornog plana podrucja posebne namene ifrastrukturnog koridora državnog puta I reda broj 21 Novi Sad – Ruma - Šabac i državnog puta I reda broj 19 Šabac – Loznica - dostava traženih podataka*

Poštovani,

Prema Vašem zahtevu Broj: 350-01-412/2017-11 od 27.04.2018 a za izdavanje uslova za izradu izmena i dopuna Prostornog plana podrucja posebne namene ifrastrukturnog koridora državnog puta I reda broj 21 Novi Sad – Ruma - Šabac i državnog puta I reda broj 19 Šabac – Loznica, dostavljam Vam informaciju da mobilni operater Vip mobile d.o.o., Beograd u predmetnoj zoni:

- ima postojećih 61 i planiranih 39 baznih stanica GSM/UMTS i MW mreže
- nema postojećih i planiranih transmisijskih MW koridora i podzemnih vodova koji bi uticali na predmeni projekat
- nema postojećih i planiranih projekata koje bi predmetni kompleks mogao da ugrožavati

U zavisnosti od širih i lokalnih zahteva i tendencija u telekomunikacijama planovi će se menjati.

Spisak lokacija i prostorni raspored nalaze se u prilogu (u el.formi – CD)

Za sve ostale potrebne informacije i dopune kontakt sa naše strane je Goran Despotović tel. 060/000-4308 ili e-mail: g.despotovic@vipmobile.rs

S' poštovanjem,



Milovan Markovic
Infrastructure Team Lead



Vip | Member of Telekom Austria Group

mobile: +381 60 000 4301
e-mail: m.markovic@vipmobile.rs
web: www.vipmobile.rs

Vip mobile d.o.o. | Osmoslovnih brigada 21 | 11070 Novi Beograd | Srbija

 Prva 4G mobilna mreža u Srbiji

Name	Site Identifier	Longitude	Latitude	Altitude (m)	Site Type	Site Ownership	Implementation Status	Radius zone traženja
NS2321_01	NS_Hotel_Norvev	19°51'45.09"E	45°9'35.91"N	[506]	Existing Tower	Other	On air	\
BA1329_02	SA_Sabac_Zapad_2	19°41'8.99"E	44°44'51.36"N	[80]	Existing Tower	Other	planirani	500
BA1429_01	SA_Sabac_Zapad_2_kolocirani	19°41'8.99"E	44°44'51.36"N	[80]	Existing Tower	Other	planirani	500
NS2425_01	SM_Ruma_sever	19°48'44.7"E	45°0'54.6"N	[116]	Existing Tower	Telekom	On air	\
BA1048_01	SA_Sabac	19°41'59.96"E	44°45'11.31"N	[80]	Rooftop	VIP	On air	\
BA1049_01	SA_Sabac_2	19°41'37.45"E	44°44'45.01"N	[77]	Rooftop	VIP	On air	\
BA1050_01	SA_Sabac_3	19°41'20.05"E	44°45'32.71"N	[80]	Rooftop	VIP	On air	\
BA1051_01	SA_Sabac_centar	19°41'38.29"E	44°45'22.47"N	[80]	Rooftop	Other	On air	\
BA1100_01	SA_Sabac_istok	19°42'29.65"E	44°44'51.71"N	[79]	Greenfield	VIP	On air	\
BA1110_01	SA_Loznica_2	19°12'55.24"E	44°31'57.33"N	[126]	Rooftop	VIP	On air	\
BA1111_01	SA_Loznica_3	19°14'11.33"E	44°33'10.42"N	[117]	Greenfield	VIP	On air	\
BA1201_01	SA_Sabac_Centar_2	19°41'57.26"E	44°45'21.81"N	[80]	Rooftop	VIP	On air	\
BA1202_01	SA_Sabac_Centar_3	19°41'37.96"E	44°45'8.2"N	[80]	Rooftop	VIP	On air	\
BA1236_01	SA_Majur	19°38'30"E	44°46'19.9"N	[80]	Existing Tower	Telenor	On air	\
BA1242_01	SA_Klupci	19°16'8.73"E	44°32'9.24"N	[180]	Existing Tower	Telenor	On air	\
BA1284_01	SA_Loznica4_crkva	19°14'5.7"E	44°32'18.3"N	[135]	Rooftop	Other	On air	\
BA1296_01	SA_Sabac_Jug	19°40'35.9"E	44°44'18.6"N	[80]	Existing Tower	Other	On air	\
BA1315_01	SA_Sabac_Capitol_Park	19°39'43.5"E	44°45'16.7"N	[80]	Existing Tower	Other	On air	\
BA1316_01	SA_Majur_AKS	19°40'35.2"E	44°46'30.4"N	[80]	Rooftop	VIP	On air	\
NS2005_02	NS_Petrovaradin	19°53'12.49"E	45°14'47.21"N	[76]	Greenfield	VIP	On air	\
NS2041_01	NS_Pivara_MB	19°50'7.9"E	45°18'16.61"N	[75]	Rooftop	VIP	On air	\
NS2043_01	SM_Ruma	19°50'0.48"E	45°0'12.09"N	[105]	Rooftop	VIP	On air	\
NS2055_01	NS_Novi_Sad_ulaz_suma	19°54'51.49"E	45°16'31.87"N	[75]	Greenfield	VIP	On air	\
NS2057_03	NS_Novi_Sad_Temerinski_Put_1	19°49'42.7"E	45°17'38.22"N	[78]	Greenfield	VIP	On air	\
NS2058_01	NS_Novi_Sad_Temerinski_put_2	19°49'53.1"E	45°16'57.02"N	[77]	Greenfield	VIP	On air	\
NS2066_01	NS_Sremska_Kamenica_Zeleznicka	19°50'8.02"E	45°13'2.56"N	[127]	Greenfield	VIP	On air	\
NS2090_01	NS_Petrovaradin_2	19°52'19.41"E	45°15'18.81"N	[78]	Rooftop	VIP	On air	\
NS2109_01	SM_Ruma_Glavna	19°49'16.45"E	45°0'32.22"N	[110]	Rooftop	VIP	On air	\
NS2110_01	SM_Ruma_Zapad	19°48'10.09"E	45°0'32.6"N	[113]	Greenfield	VIP	On air	\
NS2182_01	NS_Sremska_Kamenica	19°51'35.38"E	45°13'2.83"N	[177]	Rooftop	VIP	On air	\
NS2194_04	SM_Ruma_jug	19°49'2.59"E	44°59'37.74"N	[100]	Existing Tower	Telenor	On air	\
NS2233_01	SM_Platicevo	19°46'23.35"E	44°49'53.38"N	[80]	Rooftop	VIP	On air	\
NS2234_02	SM_Klenak	19°42'43.9"E	44°47'12.49"N	[80]	Existing Tower	Telenor	On air	\
NS2316_01	SM_Hrtkovi	19°45'46.3"E	44°53'3.39"N	[80]	Existing Tower	Telenor	On air	\
NS2340_01	SM_Jarak	19°45'2.4"E	44°55'5.4"N	[81]	Existing Tower	Telekom	On air	\
NS2391_01	NS_Sremska_Kamenica_2	19°50'28.9"E	45°13'23.1"N	[100]	Rooftop	VIP	On air	\
NS2426_01	SM_Ruma_6	19°48'39"E	45°0'16.44"N	[108]	Rooftop	Other	On air	\
BA1327_01	SA_Loznicko_polje	19°12'26.23"E	44°33'22.9"N	[118]	Rooftop	Telenor	On air	\
NS2488_01	SM_Irski_venac_2	19°50'8.72"E	45°9'1.29"N	[480]	Existing Tower	Other	On air	\
BA1356_01	SA_Loznica4_crkva_2	19°14'5.7"E	44°32'18.3"N	[135]	Rooftop	Other	On air	\
BA1361_01	SA_Sabac_centar_1	19°41'38.29"E	44°45'22.47"N	[80]	Rooftop	Other	On air	\

BA1401_01	SA_Sabac_severozapad	19°40'23.16"E	44°46'15.74"N	[80]	Existing Tower	Telenor	planirani	100
BA1339_02	SA_Stitar_zapad	19°34'57.4"E	44°47'26.4"N	[82]	Greenfield	VIP	planirani	500
NS2496_01	SM_Rumska_petlja	19°48'32.12"E	44°57'20.27"N	[90]	Greenfield	VIP	planirani	500
BA1363_01	SA_Loznica_jug	19°13'33.26"E	44°31'47.07"N	[130]	Rooftop	VIP	planirani	400
NS2360_02	NS_Kac_2	19°55'47.3"E	45°18'12.8"N	[80]	Rooftop	VIP	On air	\
BA1430_01	SA_Duvaniste_put	19°32'23"E	44°45'15"N	[85]	Existing Tower	Telenor	planirani	100
BA1399_01	SA_Bogosavac	19°35'55.08"E	44°42'45.26"N	[90]	Existing Tower	Telenor	planirani	100
NS1459_01	SM_Ruma_IndZona_zapad	19°47'48.9"E	44°59'52.8"N	[101]	Rooftop	Other	planirani	150
BA1199_01	SA_Lipolist	19°30'9.45"E	44°41'57.68"N	[91]	Existing Tower	Telenor	planirani	100
NS1463_01	SM_Ruma_IndZona_zapad2	19°47'44.25"E	45°0'18.24"N	[108]	Existing Tower	Telenor	planirani	100
BA1313_02	SA_Loznica_Banjski_put	19°11'59.3"E	44°31'44.3"N	[127]	Rooftop	Unknown	planirani	500
BA1365_01	SA_Sabac_5	19°41'43.22"E	44°45'46.95"N	[78]	Rooftop	Telenor	planirani	100
BA1109_02	SA_Loznica_1	19°13'30.36"E	44°32'10.58"N	[125]	Rooftop	Other	On air	\
NS2368_02	NS_Kac_Delfe_Ivanic	19°53'46.51"E	45°18'35.36"N	[80]	Rooftop	VIP	On air	\
BA1114_01	SA_Stitar	19°37'6.36"E	44°46'57.8"N	[82]	Greenfield	VIP	On air	\
BA1116_01	SA_Duvaniste	19°31'28.64"E	44°44'24.41"N	[85]	Greenfield	VIP	On air	\
BA1117_03	SA_Prnjavor	19°22'57.84"E	44°42'2.42"N	[95]	Greenfield	VIP	On air	\
BA1118_04	SA_Lesnica	19°19'21.9"E	44°38'26.39"N	[225]	Existing Tower	Telekom	On air	\
BA1280_01	SA_Petlovaca	19°26'55.53"E	44°43'45.06"N	[90]	Rooftop	VIP	On air	\
NS2170_01	SM_Irig	19°51'4.79"E	45°6'19.7"N	[211]	Greenfield	VIP	On air	\
NS2358_01	SM_Irig_2	19°51'40.8"E	45°5'45.7"N	[167]	Rooftop	VIP	On air	\
NS2037_01	NS_Zemijoradnicka_zadruaga_Kac	19°56'50.12"E	45°18'25.04"N	[81]	Rooftop	VIP	On air	\
NS2200_01	NS_Sremski_Karlovci	19°55'56.7"E	45°12'37.4"N	[75]	Existing Tower	RTS	On air	\
NS2276_01	NS_Bukovac	19°53'42.5"E	45°11'51.5"N	[204]	Existing Tower	Other	On air	\
NS2320_01	NS_Glavica	19°50'54.9"E	45°11'14.59"N	[250]	Existing Tower	Other	On air	\
NS2382_02	NS_Novi_Sad_Sangaj	19°52'26"E	45°16'19.5"N	[75]	Rooftop	VIP	On air	\
NS2388_01	NS_Petrovaradin_3	19°53'23.49"E	45°13'43.93"N	[120]	Existing Tower	Telenor	On air	\
NS2393_02	NS_Sremski_Karlovci_centar	19°55'47.9"E	45°12'8"N	[107]	Greenfield	VIP	On air	\
NS2397_01	NS_Banistol_sever	19°56'32.34"E	45°11'19.8"N	[200]	Existing Tower	Telekom	On air	\
BA1197_01	SA_Dublje	19°31'0.1"E	44°48'3.4"N	[85]	Existing Tower	Telenor	On air	\
BA1217_03	SA_Macvanski_Pricinovic	19°37'55.9"E	44°51'2.6"N	[80]	Existing Tower	Telenor	On air	\
BA1241_01	SA_Kozjak	19°16'59.15"E	44°34'38.48"N	[137]	Existing Tower	Telenor	On air	\
BA1320_03	SA_Lesnica_centar	19°18'37.9"E	44°39'12.5"N	[106]	Rooftop	Other	On air	\
NS2N05	SM_Ruma_severoistok	19°49'44.21"E	45°1'6.58"N	[120]	Rooftop	Unknown	planirani	500
BA1N42	SA_Sabac_jug2	19°39'30.73"E	44°44'49.6"N	[80]	Rooftop	Other	planirani	500
BA1N55	SA_Ribari	19°25'2.86"E	44°42'26.96"N	[93]	Rooftop	Other	planirani	800
NS2N197	SM_Ruma_istok	19°50'15.23"E	45°0'41.21"N	[116]	Rooftop	Unknown	planirani	500
BA1N62	SA_Loznica_Jelav_IB	19°15'56.74"E	44°37'0.4"N	[110]	Rooftop	Other	planirani	500
BA1N66	SA_Loznica_Drinska	19°12'5.19"E	44°32'46.34"N	[120]	Rooftop	Other	planirani	500
BA1N54	SA_Zminjak	19°28'7.75"E	44°45'18.44"N	[88]	Greenfield	VIP	planirani	800
BA1N61	SA_Klenje_centar	19°15'14.61"E	44°34'55.48"N	[113]	Greenfield	VIP	planirani	500
NS2N317	SM_Platicevo_centar	19°47'39.05"E	44°49'12.6"N	[80]	Rooftop	Other	planirani	500

BA1N52	SA_Slepcevic	19°34'10.1"E	44°45'9.04"N	[83]	Rooftop	Other	planirani	800
NS2N224	SM_Voganj	19°45'21.54"E	45°0'14.96"N	[98]	Rooftop	Other	planirani	800
BA1N40	SA_Tabanovic	19°38'42.07"E	44°48'55.93"N	[80]	Greenfield	VIP	planirani	800
BA1N58	SA_Novo_Selo	19°20'36.33"E	44°40'20.37"N	[102]	Greenfield	VIP	planirani	800
NS2N407	SM_Kienak_Platicevo_IB	19°45'17.76"E	44°48'34.09"N	[80]	Rooftop	Other	planirani	800
BA1N414	SA_Sabac_jug3	19°42'29.19"E	44°44'28.26"N	[79]	Rooftop	Other	planirani	500
BA1N415	SA_Sabac_istok2	19°43'19.29"E	44°44'38.61"N	[78]	Rooftop	Other	planirani	500
BA1N416	SA_Sabac_sever2	19°40'37.96"E	44°45'49.9"N	[79]	Rooftop	Other	planirani	500
NS2N234	SM_Pecinci_autoput2	19°51'52.79"E	44°56'42.59"N	[86]	Existing Tower	MTS	planirani	800
BA1102	SA_Sabac_Sever	19°41'20.65"E	44°46'0.61"N	[80]	Rooftop	VIP	planirani	500
BA1203	SA_Sabac_Centar_4	19°42'14.74"E	44°45'4.98"N	[80]	Rooftop	VIP	planirani	500
NS2392	NS_Sremska_Kamenica_3	19°51'17.5"E	45°13'42.08"N	[142]	Existing Tower	Other	planirani	150
BA1101	SA_Sabac_zapad	19°40'24.53"E	44°44'50.85"N	[80]	Rooftop	VIP	planirani	500
NS1460	SM_Ruma_IndZona_jug	19°49'32.86"E	44°59'41.54"N	[102]	Rooftop	VIP	planirani	500
BA1200	SA_Loznica_Centar	19°13'23.55"E	44°31'51.14"N	[130]	Rooftop	VIP	planirani	500
NS2598	NS_Sremska_Kamenica_5	19°50'59.2"E	45°12'10.8"N	[228]	Greenfield	VIP	planirani	500
NS2599	NS_Popovica	19°50'04.1"E	45°11'41.8"N	[220]	Greenfield	VIP	planirani	500

Poštovani,

Prema Vašem zahtevu Broj: 350-01-412/2017-11 od 27.04.2018 a za izdavanje uslova za izradu Izmena i dopuna Prostornog plana podrucja posebne namene ifrastrukturnog koridora državnog puta I reda broj 21 Novi Sad – Ruma - Šabac i državnog puta I reda broj 19 Šabac – Loznica, dostavljamo Vam informaciju da mobilni operater Vip mobile d.o.o., Beograd u predmetnoj zoni:

- ima postojećih 61 i planiranih 39 baznih stanica GSM/UMTS i MW mreže
- nema postojećih i planiranih transmisijskih MW koridora i podzemnih vodova koji bi uticali na predmeni projekat
- nema postojećih i planiranih projekata koje bi predmetni kompleks mogao da ugrožavati

U zavisnosti od širih i lokalnih zahteva i tendencija u telekomunikacijama planovi će se menjati.

Spisak lokacija i prostorni raspored nalaze se u prilogu mail-a.

Sve isto ce biti dostavljeno i redovnom postom u el.formi

Za sve ostale potrebne informacije i dopune kontakt sa naše strane je Goran Despotović tel. 060/000-4308 ili e-mail: g.despotovic@vipmobile.rs

Pozdrav,

Goran Despotović
Senior Construction Expert

Vip | member of Telekom Austria Group

Примљено: 14.06.2018
1282/2



Јавно предузеће „Пошта Србије“, Београд
Функција правних послова
и управљања непокретностима

Таковска 2, 11120 Београд, ПАК: 135403

Тел.: 011/3022-010, факс: 011/3240-824, e-mail: dirpra@jp.ptt.rs

Број: 2018-71926/7

Датум: 31.05.2018. године

УПРАВА ЗА ЗАЈЕДНИЧКЕ ПОСЛОВЕ
РЕПУБЛИЧКИХ ОРГАНА
ПИСАРНИЦА - 9

ПРИМЉЕНО: 12.06.2018

Орган	Орг. ј.	Број	Прилог	Вреда.
20211		350-01-412/2017-11	1	12

РЕПУБЛИКА СРБИЈА
МИНИСТАРСТВО ГРАЂЕВИНАРСТВА,
САОБРАЋАЈА И ИНФРАСТРУКТУРЕ
Сектор за просторно планирање и урбанизам
БЕОГРАД
Немањина бр. 22-26
ПАК 113306

ПРЕДМЕТ: Израда Измена и допуна Просторног плана подручја посебне намене инфраструктурног коридора државног пута I реда број 21 Нови Сад – Рума – Шабац и државног пута I реда број 19 Шабац - Лозница

Вежа: Ваш допис број 350-01-412/2017-11

Поводом Вашег захтева број 350-01-412/2017-11 од 27.04.2018. године, који је достављен ЈП „Пошта Србије“ дана 07.05.2018. године, а у вези са израдом Измена и допуна Просторног плана подручја посебне намене инфраструктурног коридора државног пута I реда број 21 Нови Сад – Рума – Шабац и државног пута I реда број 19 Шабац - Лозница, обавештавамо Вас о следећем:

На подручју које обухвата предметни просторни план налазе се следећи објекти ЈП „Пошта Србије“, и то следеће јединице поштанске мреже:

- Пошта 21249 Каћ, у Каћу, Моше Пијаде 102, општина Нови Сад;
- Пошта 21241 Каћ, у Каћу, Краља Петра 12, општина Нови Сад;
- Пошта 21131 Петроварадин, у Петроварадину, Београдска 19, општина Петроварадин;
- Пошта 21132 Петроварадин, у Петроварадину, Фрање Штефановића 3, општина Петроварадин;
- Пошта 21133 Петроварадин, у Петроварадину, Прерадовићева 36, општина Петроварадин;
- Пошта 21209 Буковац, у Буковцу, Карађорђева 76, општина Петроварадин;
- Пошта 21205 Сремски Карловци, у Сремским Карловцима, Карађорђева 1, општина Сремски Карловци;
- Пошта 22406 Ириг, у Иригу, Војводе Путника 3, општина Ириг;
- Пошта 22429 Вогањ, у Вогњу, Румска 3, општина Рума;
- Пошта 22400 Рума, у Руми, ЈНА 155, општина Рума;
- Пошта 22401 Рума, у Руми, Иве Лоле Рибара Л.4, општина Рума;
- Пошта 22402 Рума, у Руми, Вашариште бб, општина Рума;
- Пошта 22403 Рума, у Руми, Лазе Костића Л.4, општина Рума;
- Пошта 22426 Јарак, у Јарку, Школска 2, општина Сремска Митровица;
- Пошта 22427 Хртковци, у Хртковцима, Школска 1, општина Рума;
- Пошта 22420 Платичево, у Платичеву, Лале Јанића 1/ц, општина Рума;

- Пошта 15211 Мачвански Причиновић, у Мачванском Причиновићу; Војводе Мишића 2, општина Шабац;
- Пошта 15354 Штитар, у Штитару, Мије Јовановића 3, општина Шабац;
- Пошта 15353 Мајур, у Мајуру, Светог Саве 1, општина Шабац;
- Пошта 15000 Шабац 1, у Шапцу, Карађорђева 10, општина Шабац;
- Пошта 15103 Шабац 3, у Шапцу, Жике Поповића 19, општина Шабац;
- Пошта 15104 Шабац 4, у Шапцу, Николе Пашића 10, општина Шабац;
- Пошта 15105 Шабац 5, у Шапцу, Јована Цвијића 1/а (ТЦ Рода), општина Шабац;
- Пошта 15359 Дубље, у Дубљу, Генерала Драже Михајловћа 7, општина Богатић;
- Пошта 15352 Змињак, у Змињку, Кнез Михајлова 1, општина Шабац;
- Пошта 15304 Петловача, у Петловачи, Јеремије Максимовића 4, општина Шабац;
- Пошта 15305 Липолист, у Липолисту, Карађорђева 8, општина Шабац;
- Пошта 15310 Рибари, у Рибарима, Дринска 2, општина Шабац;
- Пошта 15306 Мачвански Прњавор, у Мачванском Прњавору, Карађорђева 3, општина Шабац;
- Пошта 15307 Лешница, у Лешници, Краља Петра I 19, општина Лозница;
- Пошта 15341 Липнички Шор, у Липничком Шору, Маршала Тита 36/а, општина Лозница;
- Пошта 15300 Лозница 1, у Лозници, Јована Цвијића 23, општина Лозница;
- Пошта 15301 Лозница 3, у Лозници, Дринске дивизије 49, општина Лозница;
- Магацин Рума, у Руми, Индустриска бб, општина Рума;
- Мали магацин Рума, у Руми, Железничка 212, општина Рума;
- Издвојени шалтер 22400 Рума 1, у Руми, Главна 2, општина Рума;
- Станица поштоноше и АТЦ Иришки Венац, у Иригу, Иришки Венац, општина Ируг;
- Појачивачка кућица у Иригу, Иришки Венац, општина Ируг.

ЈП „Пошта Србије“ тренутно нема изграђене КДС мреже нити поседује инфраструктуру на подручју општине Рума и општине Ируг.

Отварање нових јединица поштанске мреже, односно развој КДС мреже, зависе од интензитета градње и развоја привреде, односно од тражње корисника за поштанским и КДС услугама.

С тим у вези, молимо да приликом израде Измена и допуна предметног просторног плана будемо консултовани како бисмо усагласили потребе ЈП „Пошта Србије“ са будућом инфраструктуром на том подручју.

За све даље информације, контакт особа је Олгица Гавриловић, тел: 011/3022-007, 064-6113726, e-mail: olgica.gavrilovic@posta.rs.

С поштовањем,

**ДИРЕКТОР
ФУНКЦИЈЕ ПРАВНИХ ПОСЛОВА И
УПРАВЉАЊА НЕПОКРЕТНОСТИМА**


мр Владимир Димитријевић





ЈП Емисиона техника и везе Београд
Кнеза Вишеслава 88 | 11 030 Београд | Србија
Т + 381 11 3693 251
www.etv.rs

ПИБ 106475271 | матични број 20610131
број рачуна 205-154307-51
Комерцијална банка АД Београд

Сектор технике

Број: 2835/18-1

Датум: 10.05.2018. године

ЈП „ЗАВОД ЗА УРБАНИЗАМ ВОЈВОДИНЕ“
НОВИ САД

15.05.2018
363/11 51001-412/12
14/05/18

Примљено:	21.05.2018
Број	р/ч/г
1063/4	

Република Србија
МИНИСТАРСТВО ГРАЂЕВИНАРСТВА, САОБРАЋАЈА И
ИНФРАСТРУКТУРЕ

Сектор за просторно планирање и урбанизам

11000 Београд
Немањина 22-26

Предмет: Захтев за издавање услова за израду Измена и допуна Просторног плана подручја посебне намене инфраструктурног коридора државног пута I реда број 21 Нови Сад – Рума – Шабац и државног пута I реда број 19 Шабац - Лозница

Веза: ваш број 350-01-412/2017-11 од 27.04.2018. године

У вези Вашег предметног захтева, обавештавамо Вас да предметну територију покривају емисионе станице:

Црвени Чот	45°09'03.96"N	19°42'40.02"E
Стари Лединци	45°11'20.84"N	19°48'11.51"E
Буковац	45°11'51.73"N	19°53'42.55"E
Гучево	44°29'18.36"N	19°10'38.50"E
Цер	44°36'09.15"N	19°29'38.87"E

Координате су дате у wgs 84 формату.

Дигитални телевизијски програми се емитују на 32, 34, 37, 24, 30 и 41 каналу, док се емитовање изводи по стандарду EN 302 755 (DVB-T2), уз стандард за видео компресију H.264 (ISO/IEC 14496-10) и аудио MPEG2 Layer 1.

Емитовање радијског сигнала се изводи по стандарду – SRPS N.N6.015 (ETS 300384) и SRPS N.N6.015/1 (EN 50067).

Преко територије обухвата плана прелазе радиорелејни коридори Црвени Чот – Цер и Црвени Чот - Гучево.

ЈП ЕТВ нема планове за изградњу нових објеката на територији обухвата плана и нема посебне услове по питању предметног плана.

ЈП „Емисиона техника и везе“
в.д. директора

Бранко Гогоћ

Доставити:

- Министарству грађевинарства саобраћаја и инфраструктуре
- Архиви



ЈАВНО ПРЕДУЗЕЋЕ
ПУТЕВИ СРБИЈЕ

Услови за израду Просторног
плана

Број: 953-10463/18-1
Датум:

БЕОГРАД

Булевар краља Александра бр. 282

ЈП „ЗАВОД ЗА УРБАНИЗАМ ВОЈВОДИНЕ“

2199 В 1

350-01-412/2017-11 / 29-05-2018

МИНИСТАРСТВО ГРАЂЕВИНАРСТВА, САОБРАЋАЈА И ИНФРАСТРУКТУРЕ
Сектор за просторно планирање и урбанизам

Примљено:	04.06.2018
Број	1192/2
Орг. јед.	

11000 БЕОГРАД
Немањина 22-26

На основу вашег захтева, број 350-01-412/2017-11 од 27.04.2018. године, наш број 953-10463 од 08.05.2018. године, за издавање услова за израду **Измена и допуна Просторног плана посебне намене инфраструктурног коридора државног пута I реда број 21 Нови Сад-Рума-Шабац и државног пута I реда број 19 Шабац-Лозница**, а у складу са Законом о планирању и изградњи („Сл.гл.РС“, број 72/09, 81/09, 64/10-УС, 24/11, 121/12, 42/13-УС, 50/13-УС, 98/13-УС, 132/14 и 145/14) и Правилника о садржини, начину и поступку израде докумената просторног и урбанистичког планирања („Сл.гл.РС“, број 64/2015), обавештавамо вас:

Током трајања Раног јавног увида ЈП „Завод за урбанизам Војводине“, као обрађивач предметног плана, обратио се овом Јавном Предузећу, за изјашњење поводом примедби и сугестија општине Ириг, Регионалне развојне агенције и Фондације Нови Сад, а које се односиле на саобраћајни прикључак на државном путу 21, којим се тражи планирање и изградња денивелисаног укрштаја са атрским путем и планирање и изградња пута до насеља Врдник (на приближној стационажи км 24+250).

ЈП „Путеви Србије“ су одговором број 953-7011/18-1 од 04.04.2018. године, подржали иницијативу под следећим условима:

- Да се надлежно Министарством сагласи и са овом изменом.
- Да се ЈП „Путеви Србије“ достави саобраћајно решење денивелисане раскрснице са комплетном анализом и утицајем на остале прикључке на деоници Парагово-обилазница Руме.

Обавештавамо Вас да ћемо бити у могућности да издамо тражене услове након достављања наведне документације.

Напомињемо да ће **измена Просторног плана** на овој деоници имати директан утицај на измену усвојене Студије оправданости са Идејним пројектом за изградњу државног пута I Б реда број 21: Нови Сад-Рума-, деоница 2: Парагово-почетак обилазнице Руме, км. 17+445,00-км 34+205,00“ПП-ДП 21“, ЛО16,760 (км 18+179,57-км 34+657,74, ЛО16,478) К.О. Сремска Каменица, КО Ириг, К.О. Ривица и К.О. Рума, број 143-351-291/2016-01 од 18.10.2016. године, од стране Покрајинског секретаријата за енергетику, грађевинарство и саобраћај.

Контакт: Светлана Јелић, грађ.инж. тел 011 30 40 695

С поштовањем,

Достављено:

- 1. Наслову
- 2. Архиви
- 3. ЈП «Путеви Србије» Београд, Одељење за планску документацију

ИЗВРШНИ ДИРЕКТОР СЕКТОРА ЗА
СТРАТЕГИЈУ, ПРОЈЕКТОВАЊЕ И
РАЗВОЈ

Биљана Вуксановић, дипл. грађ. инж.

Примљено:	20.06.2018
Број	1309/2



ВОЈВОДИНАШУМЕ

ЈП „ВОЈВОДИНАШУМЕ“
 21131 Петроварадин, Прерадовићева 2 -
 тел/факс: + 381 21/431-144; 6431-139
 текући рачуни: 245-52252-30; 335-10521-20;
 265-2010310003850-51; 160-923461-13;
 355-1099947-33

ПИБ:101636567; МАТ. БР.:08762198; ЕПЦДВ:132716493

Број: 2105
 Датум: 11.06.2018

УПРАВА ЗА ЗАШТИТНИКЕ ПОСЛОВЕ
 РЕПУБЛИКЕ СРБИЈЕ
 ПИСМАРНИЦА - Б

ПРИМЉЕНО: 11.06.2018

Министарство грађевинарства, саобраћаја и
 инфраструктуре, Сектор за просторно планирање и
 урбанизам,
 Немањина 22-26, Београд

Органи	Одељење	Број	Датум
		365/17-3505-472/18	

Предмет: Измена и допуна Просторног плана подручја посебне намене инфраструктурног коридора државног пута I реда бр. 21 Нови Сад-Рума-Шабац и државног пута I реда бр.19 Шабац-Лозница

Министарство грађевинарства, саобраћаја и инфраструктуре, Сектор за просторно планирање и урбанизам, Немањина 22-26, Београд обратило се Јавном предузећу „Војводинашуме“ Петроварадин са дописом бр. 350-01-412/2017-11 од 27.04.2018. године којим се од ЈП „Војводинашуме“ тражи давање услова за потребе израде Измена и допуна Просторног плана подручја посебне намене инфраструктурног коридора државног пута I реда бр.21 Нови Сад-Рума-Шабац и државног пута I реда број 19 Шабац-Лозница.

Увидом у приложену документацију за Измене и допуне Просторног плана подручја посебне намене инфраструктурног коридора државног пута I реда бр. 21 Нови Сад-Рума-Шабац и државног пута I реда бр.19 Шабац-Лозница, констатовали смо да се измене односе само на израду планске документације за обилазницу око града Руме.

На том простору ЈП „Војводинашуме“ Петроварадин ШГ Сремска Митровица нема парцела којима газдује и управља. Из тог разлога може се констатовати да на предложене Измене и допуне Просторног плана подручја посебне намене инфраструктурног коридора државног пута I реда бр. 21 Нови Сад-Рума-Шабац и државног пута I реда бр.19

Шабац-Лозница, ЛП“Војводинашуме“Петроварадин, ШГ Сремска Митровица немају примедбе и посебне услове.

У прилогу дописа шаљемо Вам на увид ранију преписку око изградње Инфраструктурног коридора државног пута И реда бр. 21 Нови Сад-Рума-Шабац. Предложене примедбе су највећим делом прихваћене приликом израде пројектне документације за пут Нови Сад – Шабац.

Прилог:

- Дописи за израду документације за пут Нови Сад - Шабац

Помоћник директора за шумарство

.....
Снежана Ковач, дипл. инж. шум.



Доставити:

- Наслову
- Сектору за шумарство
- Архиви

Broj:
Dana: 17.11.2008 god.
Sremska Mitrovica

JP "Zavod za urbanizam Vojvodine"
Novi Sad
Železnička 6/III

Predmet: Zahtev za dostavljanje uslova, podataka i dokumentacije od interesa za izradu Programa za izgradnju Prostornog plana područja posebne namene infrastrukturnog koridora državnog puta I reda br. 21 Novi Sad-Ruma-Šabac i državnog puta I reda Šabac-Loznica

Na osnovu vašeg dopisa br.2323/1 od 24.10.2008 godine Zahtev za dostavljanje uslova, podataka i dokumentacije od interesa za izradu Programa za izgradnju Prostornog plana područja posebne namene infrastrukturnog koridora državnog puta I reda br. 21 Novi Sad-Ruma-Šabac i državnog puta I reda Šabac-Loznica, dostavljamo vam sledeće uslove, podatke i dokumentaciju.

Na koridoru državnog puta I reda br. 21 Novi Sad-Ruma-Šabac nalaze se šume JP "Vojvodinašume", ŠG Sremska Mitrovica. U ovim šumama pretežno je zaastupljen hrast lužnjak, a na jednom manjem delu GJ "Senajske bare-Krstac", zasađene su klonske topole.

Državni put I reda br. 21 Novi Sad-Ruma-Šabac prolazi kroz 4 (četiri) katastarske opštine: KO Jarak, KO Hrtkovci, KO Platičevo i KO Klenak. Na ovom području nalaze se šume tri gazdinske jedinice: GJ "Dobreč-Vukoder-Debeljak-galovača", odobrena rešenjem Pokrajinskog sekretarijata za poljoprivredu, vodoprivredu i šumarstvo br.104-322-00018/2005-01 od 18.10.2005 godine, GJ "Senajske bare-Karakuša" odobrena rešenjem Pokrajinskog sekretarijata za poljoprivredu, vodoprivredu i šumarstvo br.104-322-00019/2005-01 od 18.10.2005 godine i GJ "Senajske bare-Krstac" odobrena rešenjem Pokrajinskog sekretarijata za poljoprivredu, vodoprivredu i šumarstvo br.104-322-00005/2005-01 od 12.04.2006 godine.

Pored navedenih sastojina na području GJ "Senajske bare-Karakuša" i GJ "Senajske bare-Krstac" nalazi se i "Posavsko lovište – Kasrakuša", koje je formirano rešenjem Ministarstva poljoprivrede, šumarstva i vodoprivrede Republike Srbije br.324-02-00011/7-94-06 od 11.03.1994 godine, a dato na gazdovanje JP "Srbijašume" Beograd rešenjem ovog ministarstva br. 324-02-00011/7-1-94-06 od 15.03.1994 godine. Donošenjem Zakona o utvrđivanju nadležnosti Autonomne Pokrajine Vojvodine sl.gl. RS br. 6/2002 upravljanje lovištem je rešenjem Pokrajinskog sekretarijata za poljoprivredu, vodoprivredu i šumarstvo br. 104-324-00013/2004-01 od 30.07.2004 godine dato na upravljanje JP "Vojvodinašume" ŠG "Sremska Mitrovica".

Ukupna površina GJ "Dobreč-Vukoder-Debeljak-galovača" iznosi 946,43 ha sa 146598 m³ drvne zapremine i 3774 m³ prirasta.

Ukupna površina GJ „Senajske bare-Karakuša“ iznosi 2447,64 ha sa 590718 m³ drvine zapremine i 13234 m³ prirasta.

Ukupna površina GJ „Senajske bare-Krstac“ iznosi 1239,39 ha sa 164510 m³ drvine zapremine i 5057 m³ prirasta.

Napominjemo da iz predočene skice budućeg puta I reda br. 21 Novi Sad-Ruma-Šabac ne možemo detaljnije da vidimo, da li i koliko put I reda br. 21 Novi Sad-Ruma-Šabac prolazi kroz naše šume, a na osnovu toga ne možemo da iskažemo površinu šuma koja je predviđena za krčenje i da procenimo vrednost šuma na toj površini. Krčenje šuma je zabranjeno po Zakonu o šumama (član 40), te ako dođe do krčenja šume mora se sprovesti zakonski postupak (proglašavanje predmetne površine za viši interes, doneti odluku o ekspropiraciji, izvršiti procenu vrednosti šume i izvršiti nadoknadu po Zakonu o šumama i dr.).

Takođe napominjemo da na delu GJ „Senajske bare-Krstac“, gde prolazi trasa budućeg puta I reda br. 21 Novi Sad-Ruma-Šabac, se nalaz registrovani rasadnik za proizvodnju sadnog materijala, odobren rešenjem Ministarstva poljoprivrede, šumarstva i vodoprivrede RS br. 322-05-89/200-10 od 05.04.2006 godine. Takođe i ovde ne možemo sa predočene skice videti dali će doći do izmeštanja postojećeg rasadnika ili ne.

Budući put I reda br. 21 Novi Sad-Ruma-Šabac deli deo „Posavsko lovište Karakuša“ na dva dela (plavni i neplavni deo). Na osnovu toga budući Auto put na ovom delu GJ „Senajske bare-Karakuša“ i GJ „Senajske bare-Krstac“ mora imati adekvatne propuste za slobodnu migraciju divljači iz plavnog u neplavni deo lovišta.

Radi obavljanja redovnih poslova na gajenju i podizanju šuma treba projektovati dva prelaza iznad Auto puta, kao bi se mogla odvijati normalna komunikacija iz jednog dela šuma u drugi, i propuste za oticanje vode pri njenom povlačenju posle poplava (ovaj deo GJ „Senajske bare-Krstac“ je dva puta godišnje pod vodom).

Nakon izrade detaljne trase puta I reda br. 21 Novi Sad-Ruma-Šabac, molimo Vas da nam dostavite projekat da bi mogli odrediti površinu šuma predviđenu za krčenje i izvršiti njihovu procenu radi nadoknade po Zakonu o šumama.

Prilog:

1. Spisak naših katastarskih čestica po Gazdinskim jedinicama i Katastarskim opštinama,
2. Pregledna karta šuma sa ucrtanom trasom puta

Samostalni referent za planiranje
i gazdovanje šumama
Dip.ing.šum. Zvonko Abjanović

Direktor dela preduzeća
Dip.ing.šum. Pera Dobrojević

Broj:01-673
Dana: 14.03.2011 god.
Sremska Mitrovica

JP „Zavod za urbanizam Vojvodine“
Novi Sad
Železnička 6/III

Predmet: Primedbe na Program za izgradnju Prostornog plana područja posebne namene infrastrukturnog koridora državnog puta I reda br. 21 Novi Sad-Ruma-Šabac i državnog puta I reda Šabac-Loznica

Uvidom na predloženu trasu državnog puta I reda br. 21 Novi Sad-Ruma-Šabac i državnog puta I reda Šabac-Loznica, konstatovali smo da predložena trasa puta preseca državne šume na dva mesta.

Prvo presecanje je na 47 kilometru trase auto puta Novi Sad – Šabac u šumi Debeljak koja je stara 115 godina. Ovim presecanjem bi se deo šume iskrčio za auto put a mali deo bi ostao van kompleksa šume. Na ovaj način bi manji deo šume koji bi bio odvojen od kompleksa bio izložen raznim fitopatološkim, entomološkim i vremenskim (pevashodno vetar) uticajima, koji bi ovaj deo šume za vrlo kratko vreme doveli do uništenja.

Na osnovu toga predlažemo da buduću trasu auto puta Novi Sad- Šabac pomerite tako da ne prolazi kroz šumu ili da ide rubom šume.

Sve gore navedeno je u skladu sa Vašim konceptom razvoja šumarstva obrađenog u okviru Prostornog plana područja posebne namene infrastrukturnog koridora državnog puta I reda br. 21 Novi Sad – Ruma – Šabac i državnog puta I reda br. 19 Šabac - Loznica poglavlje 2.2.2. Šumarstvo i lovstvo, kao i sa prostornim planom Autonomne pokrajine Vovodine kojim se predviđa povećanje šumovitosti Pokrajine.

Drugi prolazak auto puta je kroz šumu Krstac. Ovde je buduća trasa auto puta predložena da ide preko šume i na taj način bi se morala krčiti šuma sve do obale reke Save gde je predviđen most. Na trasi auto puta od 51 kilometra do 54 kilometra ukupne dužine 2,5 kilometra trasa prolazi preko šume i na taj način mora doći do krčenja šume a istovremeno 50-100 metara južnije od predložene trase auto puta postoji stari lokalni put Klenak – Hrtkovci koji je bez rastinja i dovoljno širok da se projektuje nova trasa auto puta Novi Sad – Šabac. Pomeranjem trase bi se spasla šuma od krčenja što je takođe u saglasnosti sa napred navedenim.

Kao i kod predhodnog prolaska auto puta kroz šume JP „Vojvodinašume“ Petrovaradin ŠG Sremska Mitrovica i ovde predlažemo izmenu projektovane trase auto puta Novi Sad – Šabac na novu lokaciju da ne dođe do krčenja šuma.

Uzimajući sve napred navedene činjenice i navedene uslove za izgradnju auto puta Novi Sad – Šabac, koji smo Vam uputili 17.11.2008 godine, smatramo da bi bilo dobro **razmotriti** činjenicu da trasa auto puta Novi Sad – Šabac **ne prolazi** kroz šumu Krstac već da se prelaz preko reke Save pomeri uzvodno na ivicu šume i poljoprivrednog zemljišta. Ovaj naš predlog ima nekoliko opravdanih činjenica:

- Od distance 55 km i 500 m pa do mosta na obali reke Save cca 1700 m je plavni deo reke Save,
- Celom ovom dužinom treba uraditi auto put u nasipu,
- Plavljenje reke Save na ovom potezu je par puta kodišnje a visina poplavnog talasa je 1,5 m – 3 m,
- Zbog intezivnih uzgojnih radova na ovom delu šume i lovišta treba utaditi propuste za divljač i prelaze ili propuste za mehanizaciju kojom obavljamo ove delatnosti,
- Ako se pomeri prelaz preko reke Save uzvodno neće doći do krčenja šume a trasa auto puta Novi Sad – Šabac išla bi neplavnim delom što mnogo pojeftinjuje izgradnju auto puta,
- Trasa auto puta Novi Sad – Šabac ako bi prešla na mačvansku strani gde mi predlažemo i sa jedne i sa druge strane išla bi neplavnim delom i opet bi se uključila na obilaznicu oko Šabca tamo i gde je predloženo sadašnjom trasom.

Sve gore navedeno je u skladu sa očuvanjem šumovitosti Autonomne pokrajine Vojvodine kao i uspešnog razvoja lovnog gazdovanja lovišta Karakuša. Istovremeno nova trasa je po našem mišljenju ekonomski jeftinija nego predložena.

Prilog: Skica predložene trase

Samostalni referent za planiranje
i gazdovanje šumama
Dip.ing.šum. Zvonko Abjanović

Direktor dela preduzeća
Dip.ing.šum. Pera Dobrojević

Broj: 03-1596
Dana: 15.06.2011.god.
Sremska Mitrovica

Akcionarsko društvo
„Centar za puteve Vojvodine“
Novi Sad
Jovana Đorđevića br.2

Predmet: Predprojektne uslovi za izradu idejnog i glavnog
projekta Auto puta Nosi Sad-Šabac

Na osnovu Vašeg dopisa šaljem Vam predprojektne uslove za izgradnju
dela Auto puta Novi Sad – Šabac.

1. Deonicu Auto puta Novi Sad – Šabac, Jarak – Hrtkovci izmestiti tako da ne ulazi u šumu Debeljak (pozicija 48 km + 500).
2. Deonicu Auto puta Novi Sad – Šabac, Hrtkovci – Reka Sava izmestiti južnije na trasu mekog javnog puta Klenak - Hrtkovci (pozicija 52 km+000 do 54 km+500), tako da bi se izbeglo što manje krčenje šume Senajske bare – Karakuša.
3. Na deonici Auto puta Novi Sad – Šabac, Hrtkovci – Reka Sava pozicija 52 km + 650 kao i 57 + 000 km na ukrštanju sa postojećim šumskim putem, izgraditi putne prelaze preko Auto puta radi prelaza transportnih i radnih mašina šumske mehanizacije.
4. Na deonici Auto puta Novi Sad – Šabac, Hrtkovci – Reka Sava pozicije: 52 km + 300; 52 + 900; 53 + 500; 54 + 000; 56 + 500 izgraditi propuste radi prolaska divljači iz jednog dela lovišta u drugo širine 30 m, visine 4 m sa zemljanim dnom.
5. Na deonici Auto puta Novi Sad – Šabac, Hrtkovci – Reka Sava pozicije: 54 km + 500; 55 + 000; 55 + 500; 56 + 000, izgraditi propuste radi prolaska divljači iz jednog dela lovišta u drugo širine 4 m, visine 4 m sa zemljanim dnom.
6. Pojas Auto puta Novi Sad – Šabac, Hrtkovci – Reka Sava pozicija 52 km – 58 km obezbediti sa obe strane jačom žičanom ogradom, radi probijanja iste i ulaska divljači na Auto put.
7. Po završetku projekta dostaviti JP "Vojvodina šume" Petrovaradin ŠG Sremska Mitrovica Parobrodaska br.2 ukupnu površinu na kojoj će se morati iskrčiti šuma radi naknade za iskrčenu šumu po Zakonu o šumama (SG Republike Srbije br.30/10 od 07.05.2010 godine, član 9 i 10 kao i član 12).

Samostalni referent za
planiranje i gazdovanje šumama

Direktor dela preduzeća

Dipl.ing.šum. Zvonko Abjanović

Dipl.ing.šum. Pera Dobrojević

Broj: 03-1596
Dana: 14.07.2011.god.
Sremska Mitrovica

Akcionarsko društvo
„Centar za puteve Vojvodine“
Novi Sad
Jovana Đorđevića br.2

Predmet: Dopuna predprojektnih uslova za izradu idejnog i glavnog projekta Auto puta Nosi Sad-Šabac

Dana 05.07. 2011. godine, održan je sastanak u prostorijama ŠG Sremska Mitrovica, između predstavnika AD „Centar za puteve Vojvodine“ iz Novog Sada i predstavnika ŠG Sremska Mitrovica. Na sastanku se raspravljalo o Predprojektnim uslovima za izradu idejnog i glavnog projekta Auto puta Nosi Sad-Šabac. Nakon diskusije o svim uslovima, dogovoreno je da se Predprojektni uslovi za izradu idejnog i glavnog projekta Auto puta Nosi Sad-Šabac izmene u tački 4 i 5 i da sada glase:

1. Na deonici Auto puta Novi Sad – Šabac, Hrtkovci – Reka Sava pozicije: 52 km + 300; 52 + 900; 53 + 500; 54 + 000; 56 + 500 izgraditi propuste radi prolaska divljači iz jednog dela lovišta u drugo širine 30 m, visine 3 m sa zemljanim dnom. Propusti mogu biti na betonskim stubovima da bi se smanjio raspon visećih elemenata na propustu.
2. Na deonici Auto puta Novi Sad – Šabac, Hrtkovci – Reka Sava pozicije: 54 km + 500; 55 + 000; 55 + 500; 56 + 000, izgraditi propuste radi prolaska divljači iz jednog dela lovišta u drugo širine 4 m, visine 3 m sa zemljanim dnom.

Šef službe lovstva i ribarstva

Samostalni referent za
planiranje i gazdovanje šumama

Dipl.ing.šum. Đorđe Grčanać

Dipl.ing.šum. Zvonko Abjanović

Broj: 03- 2877
Dana: 16.11.2011.god.
Sremska Mitrovica

AD "CENTAR ZA PUTEVE VOJVODINE"
Ul. Jovana Đorđevića br.2
Novi Sad
(Za Sretanka Kovjanić)

Predmet: Saglasnost po zahtevu br. 02-1880/193

Na osnovu Vašeg zahteva br. 02-1880/193 od 15.11.2011 godine, u kom tražite uslove tj. mišljenje za moguću devijaciju postojećeg kanala na katastarskim parcelama br. 4025/1, 4025/2 i 4025/4 sve u KO Hrtkovci.

Smatramo da predložena devijacija predmetnog kanala može da se uradi stim da se novi kanal projektuje odnosno iskopa nuz samu leniju pored žice auto puta Novi Sad – Šabac odnosno na sam rub šume. Dubina kanala cca 1,5 metara i širina cca 2 metra. Dubina kanala je od kote terena.

Pomeranje kanala na rub šume, odnosno nuz leniju, je iz tog razloga što će na tom mestu kanal istovremeno da služi kao prepreka za neovlašćen ulaz u šumu.

Samostalni referent za
planiranje i gazdovanje šumama

Dipl.ing.šum. Zvonko Abjanović

Direktor dela preduzeća

Dipl.ing.šum. Pera Dobrojević

Примљено:	24.05.2018
Број:	1099/3
Ред. бр.:	
Сл. јед.	

Канцеларија извршног
директора за инвестиције

Melb

Министарство грађевинарства,
саобраћаја и инфраструктуре
Сектор за просторно планирање и
урбанизам

Немањина 22-26
11000 Београд

Ваш број: _____

Наш број: 0401/2038

21 MAY 2018

Датум: _____

ПРЕМЉЕНО 22.05.2018

Сл. јед.	363/11	Сл. јед.	350-01-412/17	Сл. јед.	402/17
----------	--------	----------	---------------	----------	--------

18105/18

ПРЕДМЕТ: Издавање услова за израду измена и допуна ПППН инфраструктурног коридора државног пута I реда бр. 21 Нови Сад – Рума - Шабац и државног пута I реда бр. 19 Шабац - Лозница

На основу вашег захтева број 350-01-412/2017-11 од 07.05.2018. године за издавање услова за потребе израде измена и допуна ПППН инфраструктурног коридора државног пута I реда бр. 21 Нови Сад – Рума - Шабац и државног пута I реда бр. 19 Шабац - Лозница и приложених графичких приказа предметног подручја, обавештавамо Вас да у надлежности ЈП „Србијагас“-а постоје следеће инсталације:

- Гасовод високог притиска Инђија- Сремска Митровица, пречника DN200
- Главна мернорегулациона станица Рума

Званични и ажурни подаци о висинском и ситуационом положају поменутог објекта налазе се у надлежном катастру.

Приликом израде Плана потребно је придржавати се следећих услова:

1. За транспортне гасоводе и ГМРС поштовати услове који су дати у „Правилнику о условима за несметан и безбедан транспорт природног гаса гасоводима притиска већег од 16 bar“ (Сл. лист РС бр. 37/2013 и 87/2015) и Интерним техничким правилима ЈП „Србијагас“ из октобра 2009. године.
2. У појасу ширине 30 m од осе гасовода мерено са обе стране осе цевовода, забрањено је градити зграде намењене за становање или боравак људи без обзира на степен сигурности са којим је гасовод израђен и без обзира на то у који је разред појас цевовода сврстан.
3. Експлоатациони појас гасовода је простор у ком се не смеју постављати трајни или привремени објекти за време експлоатације гасовода или предузимати друга дејства која би могла да утичу на стање, погон или интервенције на гасоводу, сем објеката у функцији гасовода.

У експлоатационом појасу гасовода не смеју се изводити радови и друге активности (постављање трансформаторских станица, пумпних станица, подземних и надземних резервоара, сталних камп места, возила за камповање, контејнера, складиштења силиране хране и тешко-транспортнујућих материјала, као и постављање оgrade са темељом и сл.) изузев пољопривредних радова дубине до 0,5 метара без писменог одобрења оператора транспортног система.

У експлоатационом појасу гасовода забрањено је садити дрвеће и друго растиње чији корени досежу дубину већу од 1 m, односно, за које је потребно да се земљиште обрађује дубље од 0,5 m. Ширина експлоатационог појаса зависи од пречника гасовода.

4. Минимална растојања спољне ивице подземних гасовода од других објеката или објеката паралелних са гасоводом су:
 - 2 m од некатегорисаних путева, рачунајући од спољне ивице земљишног појаса;
 - 5 m од општинских путева, рачунајући од спољне ивице земљишног појаса;

- 5 m од путева II реда, рачунајући од спољне ивице земљишног појаса;
- 10 m од путева I реда, осим аутопутева, рачунајући од спољне ивице земљишног појаса;
- 20 m од ауто-путева, рачунајући од спољне ивице земљишног појаса и
- 15 m од железничких колосека, рачунајући од границе пружног појаса.

Под појмом „пружни појас“ пружни појас је земљишни појас са обе стране пруге, у ширини од 8 m, у насељеном месту 6 m, рачунајући од осе крајњих колосека, земљиште испод пруге и ваздушни простор у висини од 14 m. Пружни појас обухвата и земљишни простор службених места (станица, стајалишта, распутница, путних прелаза и слично) који обухвата све техничко-технолошке објекте, инсталације и приступно-пожарни пут до најближег јавног пута

- 1 m од других подземних линијских инфраструктурних објеката рачунајући од спољне ивице објеката;
 - 10 m од нерегулисаних водотокова рачунајући од ивице корита мерено у хоризонталној пројекцији и
 - 10 m од регулисаних водотокова рачунајући од брањене ножице насипа мерено у хоризонталној пројекцији.
5. Минимално потребно растојање при укрштању гасовода са подземним линијским инфраструктурним објектима је 0,5 m.
6. Минимална растојања подземних гасовода од надземне електро мреже и стубова далековода су:

	паралелно вођење (m)	при укрштању (m)
< 20 kV	10	5
20 kV < U < 35 kV	15	5
35 kV < U < 110 kV	20	10
110 kV < U < 220 kV	25	10
220 kV < U < 440 kV	30	15

Минимално растојање се рачуна од темеља стуба далековода и уземљивача.

7. Забрањено је изнад гасовода градити, као и постављати, привремене, трајне, покретне и непокретне објекте, осим других линијских инфраструктурних објеката.
8. На местима изнад гасовода, где су превиђене будуће саобраћајнице, потребно је извршити заштиту гасовода у складу са Правилником.
9. Ако се гасовод поставља испод путева и пруга бушењем, по правилу се поставља у заштитну цев одговарајуће чврстоће.

Пречник заштитне цеви мора бити изабран тако да омогући несметано провлачење радне цеви, при чему пречник заштитне цеви мора бити најмање 150 mm већи од спољашњег пречника гасовода.

10. Дужина заштитне цеви цевовода испод саобраћајнице код јавних путева мора бити већа од ширине коловоза за по 1 m с једне и с друге стране, рачунајући од спољне ивице путног појаса, а код железничке пруге дужина заштитне цеви мора бити већа од ширине пруге за по 5 m и с једне и с друге стране, рачунајући од осе крајњег колосека, односно за по 1 m, рачунајући од ножице насипа.
11. Заштитне цеви које се постављају ради преузимања спољних оптерећења морају се прорачунати на чврстоћу према максималном оптерећењу које је могуће на том делу саобраћајнице.

Цевовод се у заштитну цев мора увући тако да се не оштети његова антикорозивна изолација и мора бити постављен на изолованим подметачима (одстојницима) ради спровођења катодне заштите.

Крајеви заштитне цеви морају бити херметички заптивени.

12. У заштитну цев, на једном крају или на оба краја мора се уградити контролна одзрачна (одушна) цев („лула“) пречника најмање 50 mm, ради контролисања евентуалног пропуштања гаса у међупростор заштитне цеви и гасовода.
13. Контролне цеви морају бити извучене изван путног појаса на одстојању најмање 5 m од ивице крајње коловозне траке, односно изван пружног појаса на одстојању најмање 10 m од осе крајњег колосека, са отворима окренутим на доле постављеним на висину од 2 m изнад површине тла. Отвор контролне (одушне) цеви мора бити заштићеним од атмосферских утицаја.
14. На укрштању гасовода са путевима, пругама, водотоковима, каналима, надземним далеководима, нафтоводима, продуктоводима и другим гасоводима, угао осе гасовода према тим објектима мора да износи између 60° и 90°.

На укрштању гасовода са државним путевима I и II реда и аутопутевима, као и водотоковима са водним огледалом ширим од 5 m, далеководима називног напона преко 35 kV, угао осе гасовода према тим објектима по правилу мора да износи 90°.

Угао укрштања из става 2. овог члана на местима где је то технички оправдано, дозвољено је смањити на минимално 60°. Угао укрштања гасовода са некатегорисаним путевима, каналима са мањим воденим огледалом од 5 m, далеководима називног напона једнаког или испод 35 kV, може да буде и мањи од 60° под условом да дужина гасовода на месту укрштања није већа од дужине једне цеви.

15. Минимална растојања објеката који су саставни делови гасовода од других објеката су:

Грађевински и други објекти	Објекти који су саставни делови гасовода (удаљености у m)						
	MPC, MC и PC			Компресорске станице		Блок станице са испуштањем гаса	Чистачке станице
	Зидане или монтажне		На отвореном или под надстрешницом				
	≤ 30.000 m ³ /h	>30.000 m ³ /h		За све капацитете	≤ 2 mld m ³ /год	>2 mld m ³ /год	За све капацитете
Стамбене и пословне зграде*	15	25	30	100	500	30	30
Производне фабричке зграде и радионице*	15	25	30	100	500	30	30
Складишта запаљивих течности*	15	25	30	100	350	30	30
Електрични водови(надземни)	За све објекте: висина стуба далековода +3m						
Тrafo станице*	30	30	30	30	100	30	30
Железничке пруге и објекти	30	30	30	30	100	30	30
Индустријски колосеци	15	15	25	25	50	15	15
Државни путеви I реда - аутопутеви	30	30	30	30	100	30	30
Државни путеви I реда, осим аутопутева	20	20	30	20	50	30	20
Државни путеви II реда	10	10	10	10	30	10	10
Општински путеви	6	10	10	10	20	15	10
Водотокови	изван водног земљишта						
Шеталишта и паркиралишта*	10	15	20	15	100	30	30
Остали грађевински објекти*	10	15	20	30	100	15	15

* - ова растојања се не односе на објекте који су у функцији гасоводног система

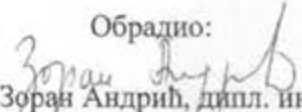
За зидане или монтажне објекте растојање се мери од зида објекта.

За надземне објекте на отвореном простору растојање се мери од потенцијалног места истицања гаса.

Растојање објеката од железничких пруга мери се од спољне ивице пружног појаса, а растојање од јавних путева мери се од спољне ивице путног (земљишног) појаса.

16. Приликом извођења било каквих радова потребно је да се радни појас формира тако да тешка возила не прелазе преко нашег гасовода на местима где није заштићен.
17. Забрањено је изнад гасовода градити, као и постављати, привремене, трајне, покретне и непокретне објекте.
18. У близини гасовода ископ вршити ручно. У случају оштећења гасовода, гасовод ће се поправити о трошку инвеститора.
19. Евентуална измештања гасовода вршиће се о трошку инвеститора.
20. Евентуална раскопавања гасовода ради утврђивања чињеничног стања, не могу се вршити без одобрења и присуства представника ЈП „Србијасгас“. Најмање 3 дана пре почетка радова на делу трасе који се води паралелно или укршта са нашим гасоводом у обавези сте обавестити ЈП „Србијасгас“.
21. Рок важности овог документа је две године од датума његовог издавања.

С поштовањем,

Обрадио:

Зоран Андрић, дипл. инж. маш.


Извршни директор
за инвестиције
Јовица Будимир, дипл. инж. маш.

Доставити:

1. Наслову
2. Техн.архиви
3. а/а



Република Србија

Министарство грађевинарства, саобраћаја
и инфраструктуре
Сектор за просторно планирање и
урбанизам

Примљено:	24. 05. 2018
Број:	1099/1



NIS
GASPROM NEFT

200209-2018

**БУДУЋНОСТ
НА ДЕЛУ**

мр Ђорђе Милић, в.д. помоћник министра

Немањина 22-26
11 000 Београд

Функција за спољне везе, односе са
државним органима и ПР

Број: НЧ-44000012-2016233
Датум: 23. 05. 2018

ПРЕДМЕТ: Достављање података и услова за израду Измена и допуна Просторног плана подручја посебне намене инфраструктурног коридора државног пута I реда број 21 Нови Сад - Рума - Шабац и државног пута I реда број 19 Шабац - Лозница

Поштовани господине Милићу,

У складу са захтевом Министарства грађевинарства, саобраћаја и инфраструктуре, број 350-01-412/2017-11 од 27.04.2018. године, сагласно одредбама Закона о просторном плану Републике Србије од 2010. до 2020. године („Сл. гласник РС“ бр.88/2010), Закона о планирању и изградњи („Сл.гласник РС“ бр.72/2009, 81/2009-исправка, 64/2010-УС, 24/2011, 121/2012, 42/2013, 50/2013-УС, 98/2013- УС, 132/2014 и 145/2014) и Правилника о садржини, начину и поступку израде докумената просторног и урбанистичког планирања („Сл. гласник РС“ бр.64/2015), НИС а.д. Нови Сад доставља следеће податке:

Увидом у достављену документацију утврђено је да, у обухвату Просторног плана подручја посебне намене инфраструктурног коридора државног пута I реда број 21 Нови Сад - Рума - Шабац и државног пута I реда број 19 Шабац - Лозница, НИС а.д. Нови Сад има објекте инфраструктуре - станице за снабдевање горивом моторних возила (ССГ) и то:

Р.бр.	Објекат	Општина/град	Катаст.општина	Кат. парцела	Статус
1	ССГ Ириг	Ириг	Ириг	6729 и 9724/1	активно

НИС а.д. Нови Сад
Народног фронта 12,
21000 Нови Сад
Тел. +381 21 481 1111

office@nis.rs
www.nis.rs

ПИБ: 104052135
Матични број: 20084643

Оснoвнoг кaпитaлa друштвa: 997.786.000 С у цeлoстнoм уплaсeн, уплaћeн и унeт
Рeгистрaр прoмислeнoг субјeктa БД 02142-2005

Вoдoвoднa бaнкa а.д. Нoви Сaд
355-1006010-59
Алфa Бaнк Срб, a.д. Бeогрaд
150-3001250060161-07

SA-12.00.01-072, верзија 2.0



2	ССГ Рума 1	Рума	Рума	6432/5, 7334/2 i 7334/3	активно
3	ССГ Рума 2	Рума	Рума	12199/4, 12199/2	12199/1, неактивно

За све додатне информације можете контактирати Функцију за спољне везе, односе са државним органима и ПР, телефон: +381 11 205 85 33, e-mail: for@nis.eu

С поштовањем,

Заменик Генералног директора

Функција за спољне везе, односе са државним органима и ПР

НИС а.д. Нови Сад

Вадим Смирнов


Поштом	17. 05. 2018
У. П. Б. Р.	Београд
1042/2	



АКЦИОНАРСКО ДРУШТВО ЗА УПРАВЉАЊЕ
ЈАВНОМ ЖЕЛЕЗНИЧКОМ ИНФРАСТРУКТУРОМ
„ИНФРАСТРУКТУРА ЖЕЛЕЗНИЦЕ СРБИЈЕ“ а.д.
БЕОГРАД

Aleksandra

11000 БЕОГРАД, Немањина 6, МБ: 21127094, ГВББ 108420, Текући рачун: 205-222959-26
Тел./ Телефакс ПТТ: +(381 11) 36 18 463, Жак: 330 E-mail: milan.maksimovic@srbrail.rs

Број: 2/2018-545
Дана: 10. 05. 2018.

УПРАВА ЗА ЗАТЕДНИЧКЕ ПОСЛОВЕ
РЕПУБЛИКЕ СРБИЈЕ
ПИСАРНИЦА - 58

МИНИСТАРСТВО ГРАЂЕВИНАРСТВА,
САОБРАЋАЈА И ИНФРАСТРУКТУРЕ
Сектор за просторно планирање и урбанизам

ПРИМЉЕНО: 14. 05. 2018

38301	350-01-412	12
-------	------------	----

Ул. Немањина 22-26
11000 Београд
ПАК: 113306

17/05/18

ПРЕДМЕТ: Услови „Инфраструктура железнице Србије“ а.д. за потребе израде Измене и допуне Просторног плана подручја посебне намене инфраструктурног коридора државног пута I реда број 21 Нови Сад – Рума – Шабац и државног пута I реда број 19 Шабац - Лозница

Примили смо ваш допис број 350-01-412/2017-11 од 27.04.2018. године у коме тражите услове „Инфраструктура железнице Србије“ а.д. за потребе израде Измене и допуне Просторног плана подручја посебне намене инфраструктурног коридора државног пута I реда број 21 Нови Сад – Рума – Шабац и државног пута I реда број 19 Шабац - Лозница.

„Инфраструктура железнице Србије“ а.д. прихвата сарадњу на изради предметних Измена и допуна Просторног плана као предузеће које управља јавном железничком инфраструктуром као добром од општег интереса Републике Србије.

„Инфраструктура железнице Србије“ а.д. у складу са Просторним планом Републике Србије од 2010. до 2020. године (Службени гласник РС, број 88/10), Законом о планирању и изградњи (Службени гласник РС број 72/09, 81/09-исправка, 64/10-УС, 24/11, 121/12, 42/13-УС, 50/12-УС, 98/13-УС, 132/14 и 145/14), Законом о безбедности и интероперабилности железнице (Службени гласник РС број 104/2013, 66/2015 и 92/2015), Законом о железници (Службени гласник РС број 45/2013, 91/2015 и 113/2017), и својим развојним плановима и истраживањима, издаје услове за израду предметног Плана.

У досадашњој сарадњи на изради урбанистичке документације, ЈП „Железнице Србије“ доставило је ЈП „Завод за урбанизам Војводине“ услове за израду Програма за израду Просторног плана подручја посебне намене инфраструктурног коридора државног пута I реда број 21 Нови Сад – Рума – Шабац и државног пута I реда број 19 Шабац - Лозница број 102/08-3775 од 10.02.2009. године.

На планском подручју за које се израђују предметне Измене и допуне Просторног плана налази се следећа јавна железничка инфраструктура:

1. Међународна магистрална двоколосечна електрифицирана железничка пруга Е70: Београд – Стара Пазова – Шид – државна граница – (Товарник) је основни правац који је дефинисан паневропским коридором: Салзбург – Љубљана – Загреб – Шид – Стара Пазова – Београд – Ниш – Прешево – Скопље – Солун, која повезује земље југоисточне Европе са Европом.
2. Регионална једноколосечна неелектрифицирана железничка пруга Рума – Шабац – Распутница Доња Борина – државна граница – (Зворник Нови) на којој је организован јавни железнички саобраћај.

На основу развојних планова „Инфраструктура железнице Србије“ а.д., као и Просторном плану Републике Србије од 2010. до 2020. године (Службени гласник РС, број 88/10), планира се:

1. Реконструкција, изградња и модернизација постојећих пруга Коридора 10, самим тим и пруге Београд – Стара Пазова – Шид – државна граница – (Товарник), у двоколосечне пруге високе перформансе за мешовити (путнички и теретни) саобраћај и комбиновани транспорт. У Београду је 09.03.2018. године Министарство грађевинарства, саобраћаја и инфраструктуре Републике Србије и Министарство мора, промета и инфраструктуре Републике Хрватске потписало Меморандум о сарадњи на унапређењу железничког саобраћаја, који предвиђа заједничку реконструкцију пруге Београд – Загреб.
2. Ревитализација, модернизација и електрификација једноколосечне железничке пруге Рума – Шабац – Распутница Доња Борина – државна граница – (Зворник Нови), са изградњом капацитета за повезивање значајних корисника железничких услуга.
3. Према Просторном плану Републике Србије, „Инфраструктура железнице Србије“ а.д. задржава земљиште на којем се налазе капацитети јавне железничке инфраструктуре, као и коридоре свих раније укинутих пруга са циљем обнове уз претходно утврђену оправданост.

Разматрајући достављени материјал констатовали смо да се Измене и допуне предметног Плана односе на изградњу обилазнице око Руме, која пролази поред насеља Рума са источне стране. Планиран је денивелисани укрштај обилазнице са предметним пругама, изградњом друског надвожњака.


Услови железнице за израду Измена и допуна Просторног плана подручја посебне намене инфраструктурног коридора државног пута I реда број 21 Нови Сад – Рума – Шабац и државног пута I реда број 19 Шабац – Лозница, у складу са Законом о железници и Законом о безбедности и интероперабилности железнице, као и другим прописима који важе у железничком саобраћају, су следећи:

1. Могуће је планирати трасу обилазнице око Руме тако да се планира денивелисани укрштај (изградњом надвожњака), са магистралном двоколосечном електрифицираном железничком пругом Београд – Стара Пазова – Шид – државна граница – (Товарник) око km 64+370 и регионалном једноколосечном неелектрифицираном железничком пругом Рума – Шабац – Распутница Доња Борина – државна граница – (Зворник Нови) око km 0+510.
2. При планирању денивелисаног укрштаја планиране друске саобраћајнице (обилазнице) и предметних пруга изградњом друског надвожњака, сви елементи објекта морају бити усклађени са елементима пруга на којима се објекат планира.
 - Висина доње ивице конструкције друског надвожњака изнад железничке пруге мерено од горње ивице шине, не сме бити мања од 7,30 метара.
 - Најближа ивица стуба надвожњака мора бити на удаљености већој од 4 метра управно на осу најближег колосека, а од стуба контактне мреже на растојању од минимум 5 метара.
 - Конструкцију друског надвожњака планирати тако да се сви пружни железнички колосеци премосте једним распонем, односно стубове надвожњака не би требало планирати између колосека.
 - Дуж планираног надвожњака, на целом потезу изнад железничке пруге, предвидети парапет минималне висине 0,5m ради заштите колосека од заплускивања водом и разгнутаг снега. Такође, на целом потезу изнад пружног појаса планирати заштитну жичану плетену ограду висине 2,20m, тако да се иста предвиди на простору изнад пружног појаса.
3. Одводњавање површинских вода за време и након изградње деонице обилазнице мора бити контролисано и решено тако да води на супротну страну од трупа железничке пруге.
4. У инфраструктурном појасу не планирати постављање знакова, извора јаке светлости или било којих предмета и справа које бојом, обликом или светлошћу могу смањити видљивост железничких сигнала или који могу довести у забуну раднике у вези значења сигналних знакова.

5. Могуће је планирати уређење зелених површина у коридору обилазнице и пруге, при чему треба водити рачуна да високо растине мора бити на растојању већем од 10 метара у односу на осу колосека постојеће јавне железничке пруге.
6. На основу Закона о планирању и изградњи (Службени гласник РС број 72/09, 81/09-исправка, 64/10-УС, 24/11, 121/12, 42/13-УС, 50/12-УС, 98/13-УС, 132/14, 145/14) "Инфраструктура железнице Србије" а.д. као ималац јавних овлашћења, има обавезу утврђивања услова за изградњу објеката, односно издавање локацијских услова, грађевинске и употребне дозволе, услова за прикључење на инфраструктурну мрежу, као и за упис права својине на изграђеном објекту. У складу са тим, сви остали елементи за изградњу друмског надвожњака биће дефинисани у оквиру посебних техничких услова "Инфраструктура железнице Србије" а.д.
7. **Железничко подручје** је земљишни простор на коме се налазе железничка пруга, објекти, постројења и уређаји који непосредно служе за вршење железничког саобраћаја, простор испод мостова и вијадуката, као и простор изнад трасе тунела.
8. **Железничка инфраструктура** обухвата: доњи и горњи stroj пруге, објекте на прузи, станичне колосеке, телекомуникациона, сигнално-сигурносна, електровучна, електроенергетска и остала постројења и уређаје на прузи, опрему пруге, зграде железничких станица са припадајућим земљиштем и остале објекте на железничким службеним местима који су у функцији организовања и регулисања железничког саобраћаја са земљиштем које служи тим зградама, пружни појас и ваздушни простор изнад пруге у висини од 12m, односно 14m код далековода напона преко 220kV, рачунајући од горње ивице шине. Железничка инфраструктура обухвата и изграђени путни прелаз код укрштања железничке инфраструктуре и пута изведен у истом нивоу са обе стране колосека у ширини од три метра рачунајући од осе колосека, укључујући и простор између колосека када се на путном прелазу налази више колосека.
9. **Пружни појас** је земљишни појас са обе стране пруге, у ширини од 8m, у насељеном месту 6m, рачунајући од осе крајњих колосека, земљиште испод пруге и ваздушни простор у висини од 14m. Пружни појас обухвата и земљишни простор службених места (станица, стајалишта, распутница, путних прелазних и слично) који обухвата све техничко-технолошке објекте, инсталације и приступно-пожарни пут до најближег јавног пута.
10. **Инфраструктурни појас** је земљишни појас са обе стране пруге, у ширини од 25m, рачунајући од осе крајњих колосека који функционално служи за употребу, одржавање и технолошки развој капацитета инфраструктуре.
11. **Заштитни пружни појас** је земљишни појас са обе стране пруге, у ширини од 100m, рачунајући од осе крајњих колосека.

Обавеза је обрађивача и доносиоца овог Плана да достави коначан текст Измена и допуна Просторног плана подручја посебне намене инфраструктурног коридора државног пута I реда број 21 Нови Сад – Рума – Шабац и државног пута I реда број 19 Шабац - Лозница, "Инфраструктура железнице Србије" а.д., ради коначног усаглашавања, а због очувања безбедности железничког саобраћаја и јавне железничке инфраструктуре.

**ИЗВРШНИ ДИРЕКТОР
ЗА УПРАВЉАЊЕ ЈАВНОМ
ЖЕЛЕЗНИЧКОМ ИНФРАСТРУКТУРОМ**


Милан Максимовић, дипл.инж.саоб.



EMC

Примљено:	05. 06. 2018
Број:	192/3

АКЦИОНАРСКО ДРУШТВО

„ЕЛЕКТРОМРЕЖА СРБИЈЕ“ БЕОГРАД

Република Србија
 Министарство грађевинарства,
 саобраћаја и инфраструктуре
 Сектор за просторно планирање и урбанизам
 Немањина 22-26
 11000 Београд

Број: 130-00-UTD-003-432/2018-002

Датум: 28. 05. 2018

Предмет: Издавање услова за потребе израде **Измена и допуна Просторног плана подручја посебне намене инфраструктурног коридора државног пута I реда број 21 Нови Сад – Рума – Шабац и државног пута I реда број 19 Шабац - Лозница**

На основу вашег захтева број 350-01-412/2017-11 од 27.04.2018. године, који је код нас заведен дана 07.05.2018. године под бројем ДТЕХ-17993, и достављене документације (текст нацрта ППППН М21, детаљни приказ измена и допуна ПП, оквирна граница ПП у ширем окружењу и графички прилог са границом измена и допуна ППППН М21 у дигиталном облику), обавештавамо вас да се трасе далековода:

1. 110 kV бр. 124/1 ТС Нови Сад 1 - ТС Рума 1 и
2. 110 kV бр. 124/2 ТС Рума 1 - ТС Рума 2,

који су у власништву “Електромержа Србије” А. Д., једним својим делом укрштају са обухватом измена и допуна предметног плана (ситуацију достављамо у прилогу).

Према Плану Инвестиција и Плану развоја преносног система за период од 2018. године до 2027. године планиране су реконструкције далековода:

1. 110 kV бр. 124/1 ТС Нови Сад 1 - ТС Рума 1 и
2. 110 kV бр. 124/2 ТС Рума 1 - ТС Рума 2.

С обзиром на горе поменуте околности обавештавамо вас да је свака градња испод или у близини далековода условљена:

- „Законом о енергетици“ („Сл. гласник РС“, бр. 145/2014),
- „Законом о планирању и изградњи“ („Сл. гласник РС“, бр. 72/2009, 81/2009 - испр., 64/2010 - одлука УС, 24/2011, 121/2012, 42/2013 - одлука УС, 50/2013 - одлука УС и 98/2013 - одлука УС, 132/2014 и 145/2014),
- „Правилником о техничким нормативима за изградњу надземних електроенергетских водова називног напона од 1 kV до 400 kV“ („Сл. лист СФРЈ“ број 65 из 1988. год.; „Сл. лист СРЈ“ број 18 из 1992. год.),
- „Правилником о техничким нормативима за електроенергетска постројења називног напона изнад 1000 V“ („Сл. лист СФРЈ“ број 4/74),
- „Правилником о техничким нормативима за уземљења електроенергетских постројења називног напона изнад 1000 V“ („Сл. лист СРЈ“ број 61/95),
- „Законом о заштити од нејонизујућих зрачења“ („Сл. гласник РС“ број 36/2009) са припадајућим правилницима, од којих посебно издавајемо: „Правилник о границама нејонизујућим зрачењима“ („Сл. Гласник РС“, бр. 104/2009) и „Правилник о изворима нејонизујућих зрачења од посебног интереса, врстама извора, начину и периоду њиховог испитивања“ („Сл. Гласник РС“, бр. 104/2009),

„SRPS N.C0.105 Техничким условима заштите подземних металних цевовода од утицаја електроенергетских постројења“ („Сл. лист СФРЈ“ број 68/86),

„SRPS N.C0.101 - Заштитом телекомуникационих постројења од утицаја електроенергетских постројења - Заштита од опасности“,

„SRPS N.C0.102 - Заштитом телекомуникационих постројења од утицаја електроенергетских постројења - Заштита од сметњи“ (Сл. лист СФРЈ број 68/86), као и

„SRPS N.C0.104 – Заштита телекомуникационих постројења од утицаја електроенергетских постројења – Увођење телекомуникационих водова у електроенергетска постројења“ (Сл. лист СФРЈ број 49/83).

У случају градње испод или у близини далековода потребна је сагласност "Електромержа Србије" А. Д., при чему важе следећи услови:

- Сагласност би се дала на Елаборат који Инвеститор планираних објеката треба да обезбеди, у коме је дат тачан однос далековода и објеката, уз задовољење горе поменутих прописа и закона и исти може израдити пројектна организација која је овлашћена за те послове. Трошкови израде Елабората падају у целости на терет Инвеститора планираних објеката.
- Приликом израде Елабората прорачуне сигурносних висина и удаљености урадити за температуру проводника од +80°C, за случај да постоје надземни делови, у складу са техничким упутством ТУ-ДВ-04. За израду Елабората користити податке из пројектне документације далековода које вам на захтев достављамо, као и податке добијене на терену геодетским снимањем који се обављају о трошку Инвеститора планираних објеката.
- Елаборат доставити у минимално три примерка (два примерка остају у трајном власништву "Електромержа Србије" А. Д.), као и у дигиталној форми.
- У Елаборату приказати евентуалне радове који су потребни да би се међусобни однос ускладио са прописима.

Претходно наведени услови важе приликом израде:

- 1) Елабората о могућностима градње планираних објеката у заштитном појасу далековода.
Заштитни појас далековода износи 25 m са обе стране далековода напонског нивоа 110 kV од крајњег фазног проводника.
Напомена: У случају да се планира постављање стубова јавне расвете у заштитном појасу далековода, потребно је исте уважити при изради Елабората.
- 2) Елабората утицаја далековода на потенцијално планиране објекте од електропроводног материјала.
Овај утицај за цевоводе, у зависности од насељености подручја, потребно је анализирати на максималној удаљености до 1000 m од осе далековода.
- 3) Елабората утицаја далековода на телекомуникационе водове (овај Елаборат није потребно разматрати у случају да се користе оптички каблови).
Овај утицај, у зависности од специфичне отпорности тла и насељености подручја, потребно је анализирати на максималној удаљености до 3000 m од осе далековода у случају градње телекомуникационих водова.

У случају да се из Елабората утврди колизија далековода и планираних објеката са пратећом инфраструктуром и уколико се утврди јавни (општи) интерес планираног објекта и достави налог мера за измештање (реконструкцију или адаптацију) од стране надлежних органа, потребно је да се:

- Приступи склапању Уговора о пословно-техничкој сарадњи ради регулисања међусобних права и обавеза између "Електромержа Србије" А. Д. и свих релевантних правних субјеката у реализацији пројекта адаптације или реконструкције далековода, у складу са „Законом о енергетици“ („Сл. гласник РС“, бр. 145/2014) и „Законом о планирању и изградњи“ („Сл. гласник РС“ број 72/2009, 81/2009-исправка, 64/2010-одлука УС, 24/2011, 121/2012, 42/2013-одлука УС и 50/2013-одлука УС, 98/2013-одлука УС, 132/2014 и 145/2014).
- О трошку Инвеститора планираних објеката, а на бази пројектих задатака усвојених на Стручном панелу за пројектно техничку документацију "Електромержа Србије" А. Д., уради техничка документација за адаптацију или реконструкцију и достави "Електромержа Србије" А. Д. на сагласност.
- О трошку Инвеститора планираних објеката, евентуална адаптација или реконструкција далековода (односно отклањање свих колизија констатованих Елаборатом) изврши пре почетка било каквих радова на планираним објектима у непосредној близини далековода.
- Пре почетка било каквих радова у близини далековода о томе обавесте представници "Електромержа Србије" А. Д.

Наша препорука је да се било који објекат, планира ван заштитног појаса далековода како би се избегла израда Елабората о могућностима градње планираних објеката у заштитном појасу далековода и евентуална адаптација или реконструкција далековода. Такође, наша препорука је и да минимално растојање планираних објеката, пратеће инфраструктуре и инсталација, од било ког дела стуба далековода буде 12 m, што не искључује потребу за Елаборатом.

Остали општи технички услови:

- Приликом извођења радова као и касније приликом експлоатације планираних објеката, водити рачуна да се не наруши сигурносна удаљеност од 5 m у односу на проводнике далековода напонског нивоа 110 kV.
- Испод и у близини далековода не садити високо дрвеће које се својим растом може приближити на мање од 5 m у односу на проводнике далековода напонског нивоа 110 kV, као и у случају пада дрвета.
- Забрањено је коришћење прскалица и воде у млазу за заливање уколико постоји могућност да се млаз воде приближи на мање од 5 m од проводника далековода напонског нивоа 110 kV.
- Забрањено је складиштење лако запаљивог материјала у заштитном појасу далековода.
- Прикључке извести подземно у случају укрштања са далеководом.
- Нисконапонске, телефонске прикључке, прикључке на кабловску телевизију и друге прикључке извести подземно у случају укрштања са далеководом.
- Приликом извођења било каквих грађевинских радова, нивелације терена, земљаних радова и ископа у близини далековода, ни на који начин се не сме угрозити статичка стабилност стубова далековода. Терен испод далековода се не сме насипати.
- Све металне инсталације (електро-инсталације, грејање и сл.) и други метални делови (ограде и сл.) морају да буду прописно уземљени. Нарочито водити рачуна о изједначењу потенцијала.
- Делови цевовода кроз које се испушта флуид морају бити удаљени најмање 30 m од најистуренијих делова цевовода под напоном.

Уобичајена је пракса да се у постојећим коридорима далековода могу изводити санације, адаптације и реконструкције, ако то у будућности због потреба интервенција и ревитализација електроенергетског система буде неопходно, а не може бити сагледано у овом часу.

Важност предметних услова је две године од датума издавања или краће уколико дође до промене законских регулатива и прописа. Након истека овог рока подносилац захтева је дужан да тражи обнову важности истих.

За сва додатна објашњења можете се обратити Сектору за високонапонске водове, Дирекција за техничку подршку преносном систему, Улица војводе Степе 412, 11000 Београд и Гордани Луковић на тел. 011/3957-223.

С поштовањем,



Извршни директор за пренос
електричне енергије

Илија Цвијетић, дипл. инж. електр.

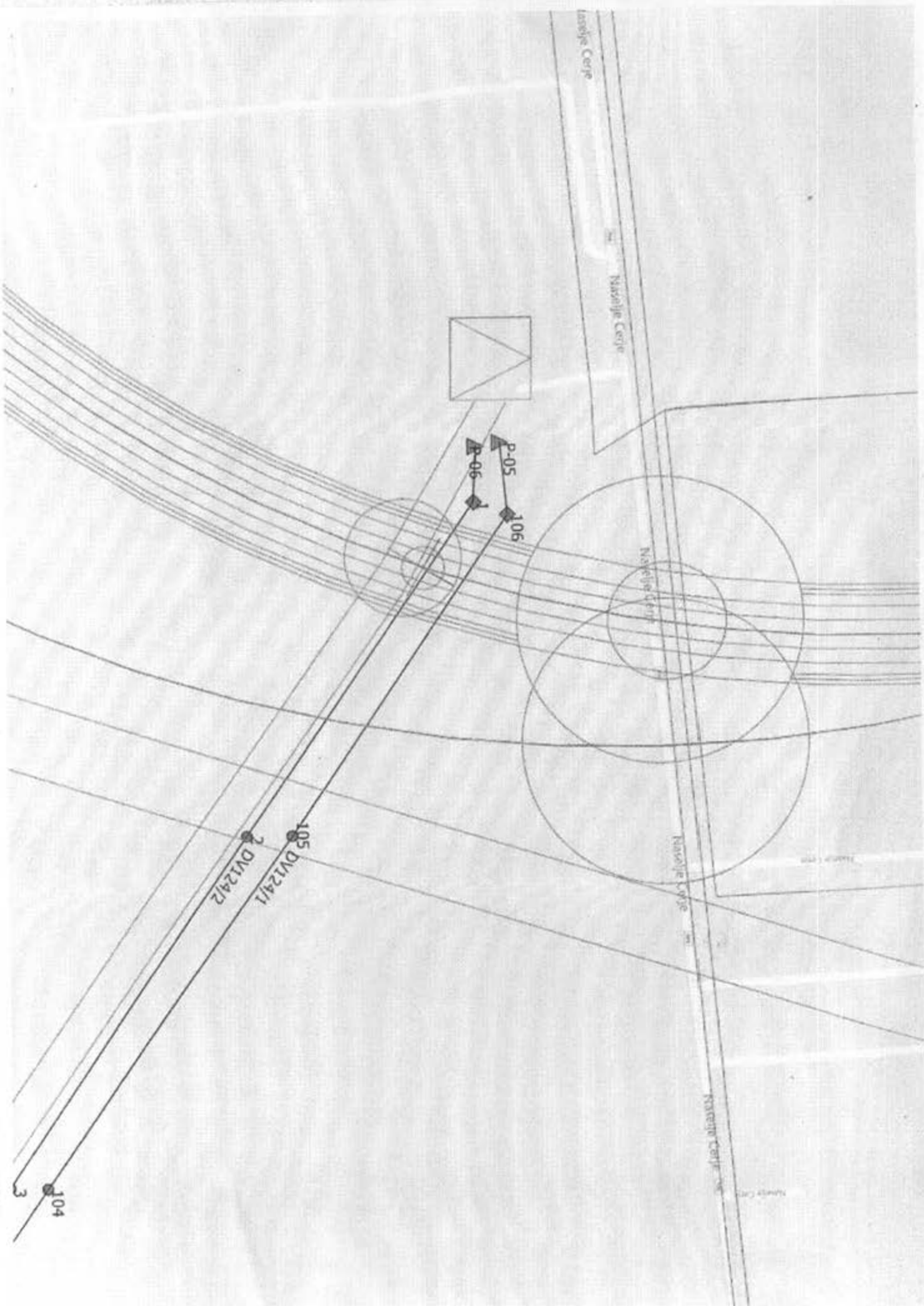
Прилог: као у тексту

Копије доставити:

- Центар за инвестиције
- Центар за развој
- РЦО Крушевац – ППС Крушевац
- Дирекција за техничку подршку преносном систему – Сектор за високонапонске водове

Други оригинал:

- Архива



Примљено:	21.05.2018	
Број	прилог	Орг. јед.
1063/2	1 гр.-пр.	

Пословно/ПОВЕРЉИВО
 УПРАВА ЗА ЗАШТИТНИК ПОСЛОВНО
 РЕПУБЛИКЕ СРБИЈЕ
 ПИСАНИЦА - 08

ПРИМЉЕНО: 16.05.2018

363 П 350-01-7
 350-01-412/17-11

Телеком Србија

Предузеће за телекомуникације а.д.

ДЕЛОВОДНИ БРОЈ: А335-186214/1-2018

ДАТУМ: 08.05.2018.

БРОЈ ИЗ ЛКРМ: 39

СЛУЖБА ЗА ПЛАНИРАЊЕ И ИЗГРАДЊУ МРЕЖЕ НОВИ САД

ОДЕЉЕЊЕ ЗА ПЛАНИРАЊЕ И ИЗГРАДЊУ МРЕЖЕ СРЕМСКА МИТРОВИЦА

22000 СРЕМСКА МИТРОВИЦА

Република Србија
 МИНИСТАРСТВО ГРАЂЕВИНАРСТВА,
 САОБРАЋАЈА И ИНФРАСТРУКТУРЕ
 Сектор за просторно планирање и урбанизам
 Немањина 22-26, Београд

ПРЕДМЕТ: израда Измена и допуна просторног плана подручја посебне намене инфраструктурног коридора државног пута I реда број 21 Нови Сад-Рума-Шабац и државног пута I реда број 19 Шабац- Лозница.

Поступајући по вашем захтеву број: 350-01-412/2017-11. од 27.04.2018. године, а у складу са Законом о електронским комуникацијама "Службени гласник РС" број 44 од 2010. године и Законом о планирању и изградњи "Службени гласник РС" број 145 од 2014. године, Правилник о техничким и другим захтевима при изградњи пратеће инфраструктуре потребне за постављање електронских комуникационих мрежа, припадајућих средстава и електронске комуникационе опреме приликом изградње пословних и стамбених објеката, упуствима, стандардима и прописима о изради техничке документације Одељење за планирање и изградњу мреже Сремска Митровица, Предузећа за телекомуникације "ТЕЛЕКОМ СРБИЈА" А.Д. БЕОГРАД, након извршеног прегледа достављене пројектно-техничке документације доставља вам из надлежности ТЕЛЕКОМ-а

ТЕХНИЧКЕ УСЛОВЕ

за израду Измена и допуна Просторног плана подручја посебне намене инфраструктурног коридора државног пута I реда број 21 Нови Сад-Рума-Шабац и државног пута I реда број 19 Шабац- Лозница.

На графичком приказу у дигиталном облику на ЦД-у достављамо оријентациону ситуацију постојеће подземне телекомуникационе инфраструктуре (бакарни, међумесни, оптички каблови од посебног значаја и коаксијални кабл „Централ“), која је у надлежности Одељења за планирање и изградњу мреже Сремска Митровица.

Планираним радовима не сме доћи до угрожавања механичке стабилности и техничких карактеристика постојећих објеката мреже електронских комуникација, ни до угрожавања нормалног функционисања телекомуникационог саобраћаја, и мора увек бити обезбеђен адекватан приступ постојећим објектима и кабловима „Телекома Србије“ ради њиховог редовног одржавања и евентуалних интервенција;

Пре почетка било каквих грађевинских радова потребно је у сарадњи са надлежном службом „Телеком Србија“ (Татјана Јовановић, дипл. инж. телефон 022/610-728) извршити трасирање и обележавање трасе постојећих каблова помоћу инструмента трагача-каблова како би се дефинисали тачан положај и дубина телекомуникационих каблова, да би се затим одредио начин заштите постојећих телекомуникационих каблова уколико су угрожени.

Пројектант, односно извођач радова је у обавези да поштује важеће техничке прописе у вези са дозвољеним растојањима планираног објекта од постојећих објеката електронских комуникација. Унутар заштитног појаса није дозвољена изградња и постављање објеката

(инфраструктурних инсталација) других комуналних предузећа изнад и испод постојећих подземних каблова или кабловске канализације ек мреже, осим на местима укрштања, као ни извођење радова који могу да угрозе функционисање електронских комуникација;

Заштиту и обезбеђење постојећих објеката „Телекома Србије“ треба извршити пре почетка било каквих радова и предузети све потребне и одговарајуће мере предострожности како не би, на било који начин, дошло до угрожавања механичке стабилности и техничке исправности предметних објеката;

Грађевинске радове у непосредној близини постојећих објеката „Телекома Србије“ вршити искључиво ручним путем без употребе механизације и уз предузимање свих потребних мера заштите (обезбеђење од слегања, пробни ископи и сл.);

У случају евентуалног оштећења постојећих објеката или прекида телекомуникационог саобраћаја услед извођења радова, инвеститор радова је дужан да предузме „Телеком Србија“ а.д. надокнади целокупну штету по свим основама (трошкове санације и накнаду губитка услед прекида телекомуникационог саобраћаја);

Уколико у току важења ових услова настану промене које се односе на ситуацију трасе – локацију предметног објекта, подносилац захтева је у обавези да затражи измену услова;

Ови услови важе годину дана од дана издавања. По истеку рока важности обавезно је подношење захтева за обнову услова.

Уколико предметна изградња условљава измештање постојећих објеката „Телекома Србије“, неопходно је да инвеститор објекта за чију се изградњу издају услови, у име Телекома Србија покрене све активности предвиђене Законом о планирању и изградњи. Телеком Србија ће у својству инвеститора измештања/изградње инфраструктуре електронских комуникација овластити инвеститора објекта за чију се изградњу издају услови, да у име и за рачун Телекома Србија, о свом трошку, изради сву потребну законски прописану техничку документацију и изведе радове на измештању постојећих објеката електронских комуникација, што ће се регулисати Уговором.

Извод из Пројекта који садржи свеску са техничким решењем измештања, заштите и обезбеђења постојећих објеката „Телекома Србије“, предмер материјала и радова и графичку документацију за предметне радове измештања, заштите и обезбеђења постојећих објеката „Телекома Србије“, треба доставити обрађивачу услова ради верификације.

Радови на заштити и обезбеђењу, односно радови на измештању постојећих објеката „Телекома Србије“, изводе се о трошку инвеститора, осим у случајевима када је ова област другачије дефинисана постојећим споразумима и претходно издатим условима. Обавеза инвеститора је и да, уколико је за предметну врсту радова прописана обавеза регулисања имовинскоправних односа, исте и регулише за будуће трасе линијских инфраструктурних објеката електронских комуникација „Телекома Србије“ пре почетка изградње.

Измештање треба извршити на безбедну трасу, пре почетка радова на изградњи за коју се траже услови.

Приликом избора извођача радова на измештању постојећих каблова водити рачуна да је извођач регистрован и лиценциран за ту врсту делатности и да буде са листе квалификованих извођача радова „Телекома Србија“ а.д.

Обавеза инвеститора је да извођачу радова, поред остале техничке документације, достави и копију издатих услова (текст и ситуације) и Техничко решење измештања, заштите и обезбеђења постојећих каблова угрожених изградњом, које је „Телеком Србија“ а.д. верификовао. За непоступање по наведеним условима инвеститор радова сноси пуну одговорност.

Инвеститор, односно извођач радова је у обавези да се најмање 15 дана пре почетка извођења радова на измештању, заштити и обезбеђењу постојећих објеката „Телекома Србија“, у писаној форми обрати „Телекому Србија“ а.д. надлежној Служби за планирање и изградњу мреже у чијој надлежности се налази зона планиране изградње ради вршења стручног надзора, са обавештењем о датуму почетка радова и именима надзорног органа (контакт телефон) и руководиоца градилишта (контакт телефон).

„Телеком Србија“ ће са своје стране одредити стручно лице ради вршења надзора над радовима на измештању, као и на заштити и обезбеђењу својих објеката. Приликом

извођења радова обавезно је присуство стручног надзора од стране Предузећа за телекомуникације "Телеком Србија" а.д.

По завршетку радова инвеститор/извођач је у обавези да у писаној форми обавести надлежну Службу за планирање и изградњу мреже да су радови, за које су услови тражени, завршени.

По завршетку радова на измештању објеката потребно је извршити контролу квалитета изведених радова. Инвеститор је дужан да уз захтев за формирање комисије за контролу квалитета, достави Пројекат изведеног објекта и геодетски снимак, податке о представнику инвеститора и извођача радова који ће присуствовати раду комисије.

Након завршетка свих активности дефинисаних Уговором, потребно је да одговорна лица за праћење реализације Уговора доставе надлежној Служби за планирање и изградњу мреже потписан Записник.

Представници Извршне јединице "Сремска Митровица" везано за овај предмет су Недаковић Душан, инжењер за планирање и изградњу мреже, телефон 022/639-009, и Саша Војчанин, техничар за планирање и изградњу тел. 022/471-161,

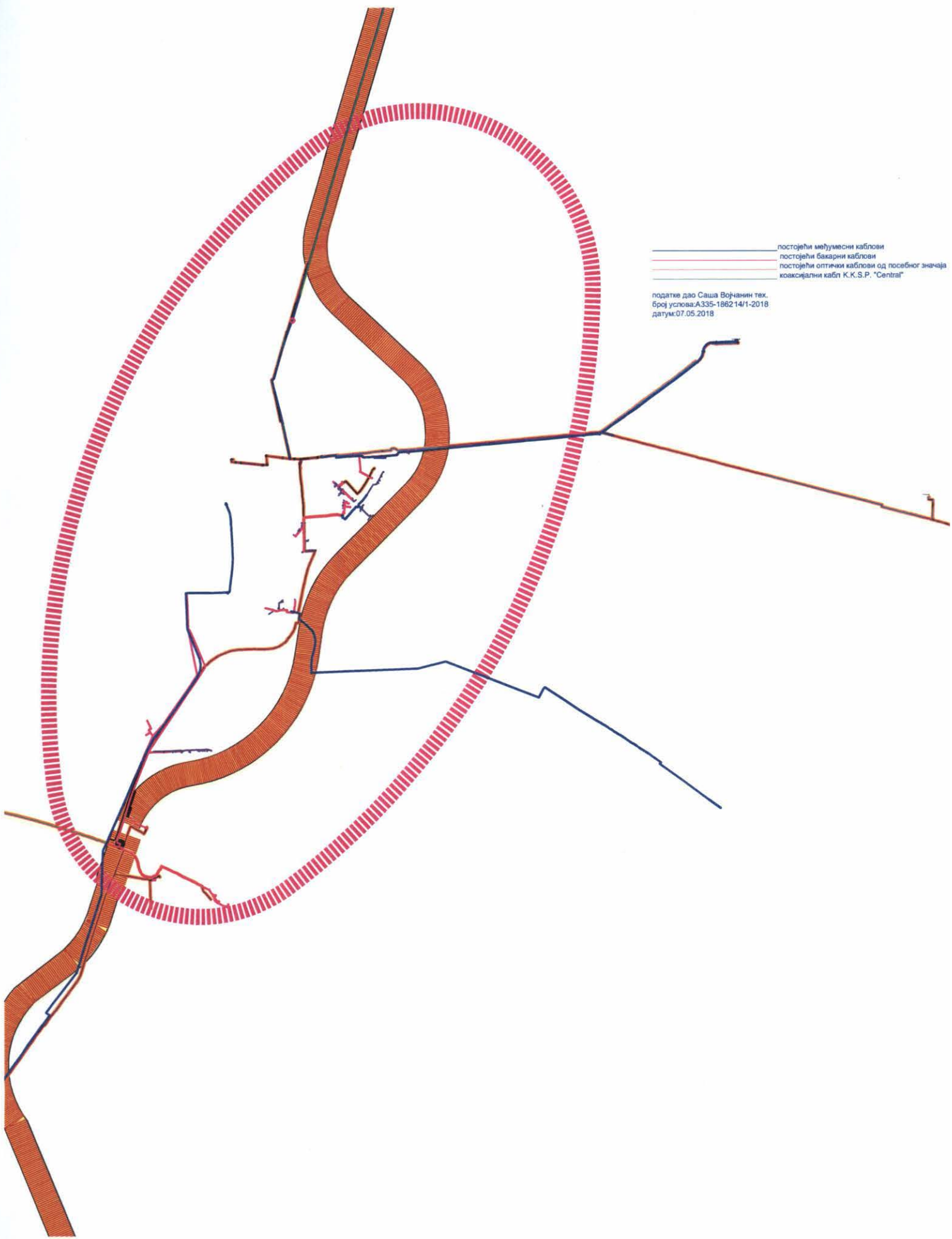
С поштовањем,

Служба за планирање и изградњу мреже Нови Сад


Милош Словић

Прилог:

- Ситуациони приказ на цд-у



- постојећи међумесни каблови
- постојећи бакарни каблови
- постојећи оптички каблови од посебног значаја
- коаксијални кабл К.К.С.Р. "Central"

податке дао Саша Војчићин тех.
број услова: А335-166214/1-2018
datum: 07.05.2018

Примљено:	12.06.2018
Број	Примљено
1252/5	Број јед.

Телеком Србија
 Предузеће за телекомуникације а.д.
 Београд, Таковска 2

ПРАВА ЗА ЗАВЕШТАВЉАЊЕ ПОСЛОВЕ
 ПИСАРНИЦА - 9
 ПРИМЉЕНО: 07.06.2018

ДЕЛОВОДНИ БРОЈ: 186374/2-2018
 ДАТУМ: 05.06.2018.
 ИНТЕРНИ БРОЈ: - 21850
 БРОЈ ИЗ ЛКРМ: 39
 ДИРЕКЦИЈА ЗА ТЕХНИКУ
 СЕКТОР ЗА ФИКСНУ ПРИСТУПНУ МРЕЖУ
 АДРЕСА: Булевар Уметности 16а, Нови Београд

Број: 1252/5
 Примљено: 12.06.2018

РЕПУБЛИКА СРБИЈА
 МИНИСТАРСТВО ГРАЂЕВИНАРСТВА, САОБРАЋАЈА И ИНФРАСТРУКТУРЕ
 Сектор за просторно планирање и урбанизам
 Улица Немањина 22-26
 11000 Београд

ПРЕДМЕТ: ДОСТАВЉАЊЕ УСЛОВА ЗА ИЗРАДУ ИЗМЕНА И ДОПУНА ПРОСТОРНОГ ПЛАНА ПОДРУЧЈА ПОСЕБНЕ НАМЕНЕ ИНФРАСТРУКТУРНОГ КОРИДОРА ДРЖАВНОГ ПУТА I РЕДА БРОЈ 21 НОВИ САД – РУМА – ШАБАЦ И ДРЖАВНОГ ПУТА I РЕДА БРОЈ 19 ШАБАЦ - ЛОЗНИЦА

ВЕЗА: Захтев за издавање услова за израду Измена и допуна Просторног плана подручја посебне намене инфраструктурног коридора државног пута I реда број 21 Нови Сад – Рума – Шабац и државног пута I реда број 19 Шабац – Лозница.

Решавајући по захтеву Министарства грађевинарства, саобраћаја и инфраструктуре бр. 350-01-412/2017-11 од 27.04.2018. г., у складу са Законом о планирању и изградњи ("Сл. гласник РС", бр. 72/2009, 81/2009 - исправка, 64/2010 - одлука УС, 24/2011, 121/2012, 42/2013 - одлука УС, 50/2013 - одлука УС, 98/2013 - одлука УС, 132/2014 и 145/2014), Законом о електронским комуникацијама ("Сл. гласник РС", бр. 44/2010, 60/2013 – одлука УС и 62/2014) и других пратећих законских аката, у циљу заштите телекомуникационих водова, Предузеће за телекомуникације „Телеком Србија“ а. д. Београд, Дирекција за технику, након извршеног прегледа достављене документације издаје:

Услове за израду услова за Измену и допуна просторног плана подручја посебне намене инфраструктурног коридора државног пута I реда број 21 Нови Сад – Рума – Шабац и државног пута I реда број 19 Шабац – Лозница.

У прилогу дописа достављамо графички прилог са границом обухвата плана на којем је приказано:

- локације постојећих комутационих тачака;
- трасе постојеће кабловске канализације;
- трасе постојећих каблова положених директно у земљу (бакарних и оптичких);
- трасе планираних међумесних оптичких каблова;

- локације извода бакарне дистрибутивне мреже;
- локације постојећих и планиране базне станице;
- РР коридори.

Позиција планираних базних станица није фиксна. Тачна позиција ће бити дефинисана током процеса пројектовања и изградње, који још нису започети, а зависе и од могућности закупа.

Телекомуникациони каблови се углавном полажу у зони регионалних и локалних путева, а на основу услова које прописују надлежне институције. Стога је потребно планирати телекомуникациони коридор уз све саобраћајнице на подручју који обухвата план без обзира на ранг пута.

Плановима развоја предузећа планирано је даље осавремењавање телекомуникационих чворишта у циљу пружања нових сервиса корисницима. Поред постављања нових телекомуникационих уређаја и проширења постојећих који су лоцирани у објектима у власништву или закупу Телекома, планира се и даље постављање мултисервисних приступних платформи, као и друге телекомуникационе опреме у уличним кабинетима у склопу децентрализације телекомуникационе мреже. Локација уличног кабинета треба да буде на јавној површини. Локације нових уличних кабинета су условљене планираном изградњом на самом подручју и биће дефинисане када постојећа телекомуникациона инфраструктура не буде могла да задовољи потребе корисника. Децентрализација приступне телекомуникационе мреже подразумева скраћење претплатничке петље по бакарним кабловима и даљу изградњу оптичких каблова у оквиру приступне мреже, што ближе корисницима. Планирана је децентрализација свих насеља.

Потребно је планирати постављање ПВЦ цеви $\varnothing 110\text{мм}$ на местима укрштања траса са коловозом као и испод бетонских и асфалтних површина на трасама каблова како би се избегла накнадна раскопавања.

Приликом планирања нових саобраћајних коридора планирати полагање одговарајућих цеви за накнадно провлачење телекомуникационих каблова Телекома у оквиру парцела у власништву имаоца саобраћајне инфраструктуре.

Потребно је предвидети нове телекомуникационе коридоре (пре свега уз постојеће и планиране саобраћајнице) како би се омогућило прикључење постојећих и планираних објеката на подручју обухваћеном просторним планом на постојећу мрежу Телекома.

На предметном подручју у систему мобилне телефоније Телеком Србија има активне базне станице на више локација. У периоду очекиваног важења плана може се очекивати вишеструко увећање броја базних станица. Потребно је да се планом предвиди могућност постављања базних станица и микро базних станица на објектима или новим антенским стубовима. Како базне станице мобилне телефоније често нису уз рангиране саобраћајнице, потребно је узети у обзир потребу за изградњом оптичких приводних каблова до њихових локација.

У складу са експанзијом мобилних уређаја (лаптоп, таблет и паметни телефони) и њиховом потребом за повезивањем на интернет, потребно је предвидети могућност изградње Wi-Fi приступних тачака и приводних каблова до тих тачака.

На предметном подручју постоје РР коридори фиксне телефоније који су у надлежности „Телеком Србија“.

Постојећи објекти и мрежа каблова Телекома на посматраном подручју који су потенцијално угрожени изградњом планираних нових саобраћајних коридора или неких других објеката и садржаја, односно реконструкцијом постојећих, морају бити адекватно заштићени пројектима измештања постојећих кабловских релација односно других објеката Телекома. Доношењем новог планског документа не сме се ограничити нити онемогућити приступ, односно службеност пролаза парцелама са инфраструктуром Телекома.

Телекомуникациони коридори морају бити заштићени предметним планским документом у складу са **Правилником о захтевима за утврђивање заштитног појаса за електронске**

комуникационе мреже и припадајућих средстава, радио коридора и заштитне зоне и начину извођења радова приликом изградње објеката (Службени гласник РС број 16/2012).

У циљу заштите постојеће и будуће ТК инфраструктуре потребно је пре почетка израде пројектне документације и било каквих радова на предметном подручју прибавити сагласност од „Телеком Србија“.

На ситуацији траси означене су колизије коридора пута и постојећих оптичких каблова. У табелама су приказани прегледи колизија.

Колизија I – ОК

Relacija	Tip kabla
Rumska petlja - Satelit	TOSM 8x12
Rumska petlja - Liman	TOSM 9x2
Rumska petlja - VF Sremska Mitrovica	TOSM 10x2
Rumska petlja - Šabac (I)	TOSM 8x2
Rumska petlja - Šabac (II)	TOSM 12x12
Novi Beograd - Rumska petlja	TOSM 12x2
Rumska petlja - TKC Sremska Mitrovica	TOSM 12x2
Novi Beograd - Rumska petlja (II)	TOSM 8x12
Rumska petlja - Naplatna stanica Ruma	TOSM 2x6
privod za Healthcare Europe	TOSM 4x6

Колизија II – ОК

Relacija	Tip kabla
Ruma - Putinci - M. Radinci - Žarkovac	TOSM 3x6

Колизија III – ОК

Relacija	Tip kabla
Rumska petlja - Satelit	TOSM 8x12
Rumska petlja - Liman	TOSM 6x2

У границама обухвата Измена и допуна Просторног плана подручја посебне намене инфраструктурног коридора државног пута I реда број 21 Нови Сад – Рума – Шабац и државног пута I реда број 19 Шабац – Лозница (обилазница око Руме и Ирига) није планирана изградња магистралних оптичких каблова по новој траси.

Са аспекта заштите животне средине базне станице мобилне телефоније врше емисију јонизујућег зрачења малог интензитета и ограниченог домета па не утичу на животну средину што се проверава периодичним мерењима.

Постојећи објекти и мрежа каблова Телекома Србија на посматраном подручју који су потенцијално угрожени изградњом планираних нових објеката, односно реконструкцијом постојећих, морају бити адекватно заштићени пројектима измештања постојећих кабловских релација односно других објеката Телекома. Доношењем овог планског документа не сме се ограничити нити онемогућити приступ, односно службеност пролаза парцелама са инфраструктуром Телекома Србија.

Важност ових услова је годину дана од дана издавања. По истеку овог рока, или уколико дође до одступања од предложене ситуације - локације, инвеститор је у обавези да обнови захтев за ТК услове - сагласност, односно тражи израду нових.

Приликом даље разраде планираних докумената на предметном подручју, сарађивати са предузећем за телекомуникације „Телеком Србија“, а.д., Дирекција за технику, Сектор за фиксну приступну мрежу, ради усаглашавања са планским документима „Телеком Србија“, а.д. Контакт особа је Игор Џуверовић, тел. 011/3200 527, моб. 064/623-27-42 E-mail: igordz@telekom.rs.

Сви подаци о постојећој и планираној ТК инфраструктури могу се добити од Милорада Павловића (Регија Нови Сад, Извршна јединица Сремска Митровица), тел. 022/610 831, моб. 064/652 24 83, Е - маил: miloradpa@telekom.rs.

С поштовањем,

Извршни директор за технику



421 Филип Банковић, дипл. инж.



Прилог: CD са графичким прилогом са границом обухвата плана са уцртаном постојећом и планираном телекомуникационом инфраструктуром (.dwg формат).

Примљено:	24.05.2018	
Број	решење	Сл. јед.
1099/2		



Републички завод за заштиту споменика културе - Београд
Institute for the Protection of Cultural Monuments of Serbia - Belgrade

Радослава Грујића 11 Radoslava Grujića 11
11118 Београд 11118 Belgrade
Србија Serbia
Тел. (011) 24 54 786 Phone +381 11 24 54 786
Факс (011) 34 41 430 Fax +381 11 34 41 430
e-mail: office@heritage.gov.rs

0302 Датум / Date: 16.05.2018.
Број / Ref. 1-803/2018-1
мђ/мђ

РЕПУБЛИКА СРБИЈА
МИНИСТАРСТВО ГРАЂЕВИНАРСТВА, САОБРАЋАЈА И ИНФРАСТРУКТУРЕ
Господин Ђорђе Милић, помоћник министарке

БЕОГРАД
Немањина 22-26,

Предмет: Одговор поводом захтева за израду Измена и допуна Просторног плана подручја посебне намене инфраструктурног коридора државног пута I реда број 21 Нови Сад – Рума – Шабац и државног пута I реда број 19 Шабац – Лозница

Поштовани господине Милићу,

Поводом захтева за израду Измена и допуна Просторног плана подручја посебне намене инфраструктурног коридора државног пута I реда број 21 Нови Сад – Рума – Шабац и државног пута I реда број 19 Шабац – Лозница обавештавамо Вас да у обухвату обилазнице на територији општине Рума нису евидентирана културна добра и добра под претходном заштитом.

У складу с наведеним Републички завод за заштиту споменика културе – Београд није надлежан да изда услове за израду Измена и допуна.

С поштовањем,

Обрађивач:
мр Маја Ђорђевић, археолог
Maја Ђорђевић

Ј Директор
Мирјана Андрић
Мирјана Андрић



РЕПУБЛИКА СРБИЈА
ЗАВОД ЗА ЗАШТИТУ ПРИРОДЕ СРБИЈЕ
НОВИ БЕОГРАД, Др Ивана Рибара бр. 91
Тел: +381 11/2093-802; 2093-803;
Факс: +381 11/2093-867

УПРАВА ЗА ЗАЈЕДНИЧКЕ ПОСЛОВЕ
РЕПУБЛИЧКИХ ОРГАНА
П И С А Р Н И Ц А - 9

ПРИМЉЕНО: 04.06.2018

Орган	Одлука	Број	Примљено	Вредн.

Завод за заштиту природе Србије из Београда, Ул. др Ивана Рибара бр. 91, на основу члана 9. Закона о заштити природе („Службени гласник РС“, бр. 36/2009, 88/2010, 91/2010–исправка и 14/2016) и члана 136. Закона о општем управном поступку („Службени гласник РС“, бр. 18/2016), поступајући по захтеву број: 350-01-412/2017-11 од 27.04.2018. године, Министарство грађевинарства, саобраћаја и инфраструктуре, Немањина 22-26, Београд, за издавање услова заштите природе за израду Измена и допуна Просторног плана подручја посебне намене инфраструктурног коридора државног пута I реда број 21 Нови Сад-Рума-Шабац и државног пута I реда број 19 Шабац-Лозница, дана 04.06. 2018. године под 03 бр. 020-1191/2, доноси

ЈП „ЗАВОД ЗА УРБАНИЗАЦИЈУ ВОЈВОДИНЕ
НОВИ САД

Примљено:	11.06.2018	
Број	Решење	Служба
1223/5		

РЕШЕЊЕ

1. У обухвату Измена и допуна Просторног плана подручја посебне намене инфраструктурног коридора државног пута I реда број 21 Нови Сад-Рума-Шабац и државног пута I реда број 19 Шабац-Лозница (даље: План) налазе се следећа заштићена природна добра: Споменик природе „Стабло хрста лужњака Дебели Грм“, Споменик природе „Стабло липе у Шапцу“. Предметно подручје се налази у обухвату еколошке мреже - еколошки значајног подручја „Доње Подриње“ и еколошки значајног подручја „Цер“. Такође, у обухвату Плана се налази део територије Аутономне покрајине Војводина за коју ће услове заштите природе израдити Покрајински завод за заштиту природе. Измене и допуне Плана, урадити у складу са следећим условима заштите природе:

- 1) Обезбедити очување и несметано функционисање заштићених подручја. Дефинисати планске смернице у складу са актом о заштити, успостављеним режимима и мерама заштите.
- 2) Не мењати постојеће намене површина на деловима еколошки значајних подручја „Доње Подриње“ и „Цер“, у границама Плана.
- 3) Извођењем радова на изградњи државног пута, не смеју бити угрожене природне вредности еколошки значајних подручја. Прописати прибављање услова заштите природе за све активности у границама еколошки значајних подручја.
- 4) Решити имовинско-правне односе на катастарским парцелама предвиђеним за изградњу државног пута, као и статус шумских површина дефинисан важећом шумском основом.
- 5) Ширину инфраструктурног коридора и техничко решење паралелног вођења и начина укрштања са другим инфраструктурним мрежама и водовима усагласити са свим важећим прописима.
- 6) За извођење радова који изискују уклањање високе дрвенасте вегетације на државном и приватном земљишту обавезна је сагласност и дознака надлежног шумског газдинства ЈП „Србијашуме“.
- 7) Планско подизање зелених појасева уз државни пут и пратеће саобраћајнице и објекте треба да се одвија у складу са предеоним карактеристикама подручја. Формирати и одржавати заштитне појасеве вишеспратног аутохтоног зеленила

од врста отпорних на аерозагађење, са израженом функцијом заштите од ветра и средњег и високог ефекта редукције буке.

- 8) Интегрисати аспекте заштите животне средине у сва планска решења:
- дефинисати одговарајуће поступке и мере за заштиту људи, животне средине, превенцију акцидента и умањење негативних ефеката изградње и коришћења аутопута (нарочито буку, загађење ваздуха, вибрације, светлосно загађење);
 - за воде које настају спирањем са коловоза и оптерећене су уљима и другим нафтним дериватима (оперативно - манипулативне површине, паркинзи, саобраћајница и др.), мора се предвидети изградња таложника и сепаратора масти и уља и њихово пречишћавање пре упуштања у водоток као реципијент или канализацију, уз контролу квалитета отпадних вода;
 - локације за радна возила и грађевинске машине, привремене објекте, паркинге, депоније материјала, пролазак механизације и сл., депоновање шута, земље и осталог отпада током и по завршетку радова, треба планирати на земљишту које није под одређеним режимом заштите;
 - избегавати планирање и изградњу нових путева за привремено коришћење, чиме би се додатно повећала фрагментација простора и постојећих станишта;
 - дефинисати инжењерскогеолошке услове којима ће се омогућити стабилност тла у току изградње и коришћења аутопута и спречити појава ерозије и инжењерскогеолошких процеса у непосредном окружењу планираних објеката.
- 9) Планом прописати да, уколико се током радова наиђе на геолошко-палеонтолошка документа или минерално-петролошке објекте, за које се претпоставља да имају својство природног добра, извођач радова је дужан да у року од осам дана обавести Министарство заштите животне средине, као и да предузме све мере заштите од уништења, оштећења или крађе до доласка овлашћеног лица.
2. Ово решење не ослобађа подносиоца захтева да прибави и друге услове, дозволе и сагласности предвиђене позитивним прописима.
3. Пре усвајања Плана, потребно је од Завода прибавити мишљење о испуњености услова из овог решења.
4. Уколико подносилац захтева у року од две године од дана достављања овог решења не отпочне радове и активности за које је ово решење издато, дужан је да поднесе захтев за издавање новог решења.
5. При измени планске документације, потребно је поднети нови захтев.
6. Подносилац захтева је ослобођен плаћања таксе за издавање овог решења у складу са чланом 3. став 1. тачка 4. Правилника о висини и начину обрачуна и наплате таксе за издавање акта о условима заштите природе („Службени гласник РС“, бр. 73/2011 и 106/2013).

Образложење

Завод за заштиту природе Србије примио је дана 07.05.2018. године, заведен под 03 бр. 020-1191/1, Захтев Министарства грађевинарства, саобраћаја и инфраструктуре за издавање услова заштите природе за израду Измена и допуна Просторног плана подручја посебне намене инфраструктурног коридора државног пута I реда број 21 Нови Сад-Рума-Шабац и државног пута I реда број 19 Шабац-Лозница.

Изради Измена и допуна Просторног плана подручја посебне намене инфраструктурног коридора државног пута I реда број 21 Нови Сад – Рума – Шабац и државног пута I реда број 19 Шабац-Лозница („Службени гласник РС“, број 40/11) приступило се на основу Одлуке о изради измена и допуна предметног Плана („Службени гласник РС“, број 88/17). Измене и допуне Плана се односе на обилазницу

око Руме и на резервисање простора за коридор државног пута I реда уз задовољење основних планско-техничких елемената, рационалнијег коришћења постојећих капацитета, реконструкције и изградње остале путне инфраструктуре, у циљу побољшања повезаности простора са ближим и даљим окружењем уз валоризацију потенцијала ужег и ширег утицајног подручја.

Увидом у Централни регистар заштићених природних добара и документацију Завода, а у складу са прописима који регулишу област заштите природе, утврђени су услови заштите природе из диспозитива овог решења. У овухвату Плана се налазе следећа заштићена природна добра: Споменик природе „Стабло храста лужњака Дебели Грм“, Споменик природе „Стабло липе у Шапцу“. Предметно подручје се налази у обухвату еколошких мрежа - еколошки значајног подручја „Доње Подриње“ и еколошки значајног подручја „Цер“.

Законски основ за доношење решења: Одлука о заштити стабла храста лужњака „Дебели грм – Руњани“ бр. 06-2/03 (СО Лозница), Одлука о заштити стабла липе у Шапцу Број: 020 - 6/2001-01 (СО Шабац), Закон о заштити природе („Службени гласник РС“, бр. 36/2009, 88/2010, 91/2010-исправка и 14/2016), Закон о заштити животне средине („Службени гласник РС“, бр. 135/2004, 36/2009, 36/2009 - др. закон, 72/2009 - др. закон, 43/2011 - одлука УС и 14/2016) и Уредба о еколошкој мрежи („Службени гласник РС“, бр. 102/2010).

На основу свега наведеног, одлучено је као у диспозитиву овог решења.

Подносилац захтева је ослобођен од плаћања таксе у складу са чланом 18. Закона о републичким административним таксама („Службени гласник РС“, бр. 43/2003, 51/2003, 61/2005, 5/2009, 54/2009, 50/2011, 93/2012, 83/2015, 112/2015, 50/2016, 61/2017, 113/2017 и 3/2018-испр.).

Упутство о правном средству: Против овог решења може се изјавити жалба Министарству заштите животне средине у року од 15 дана од дана пријема решења. Жалба се предаје писмено или изјављује усмено на записник Заводу за заштиту природе Србије.

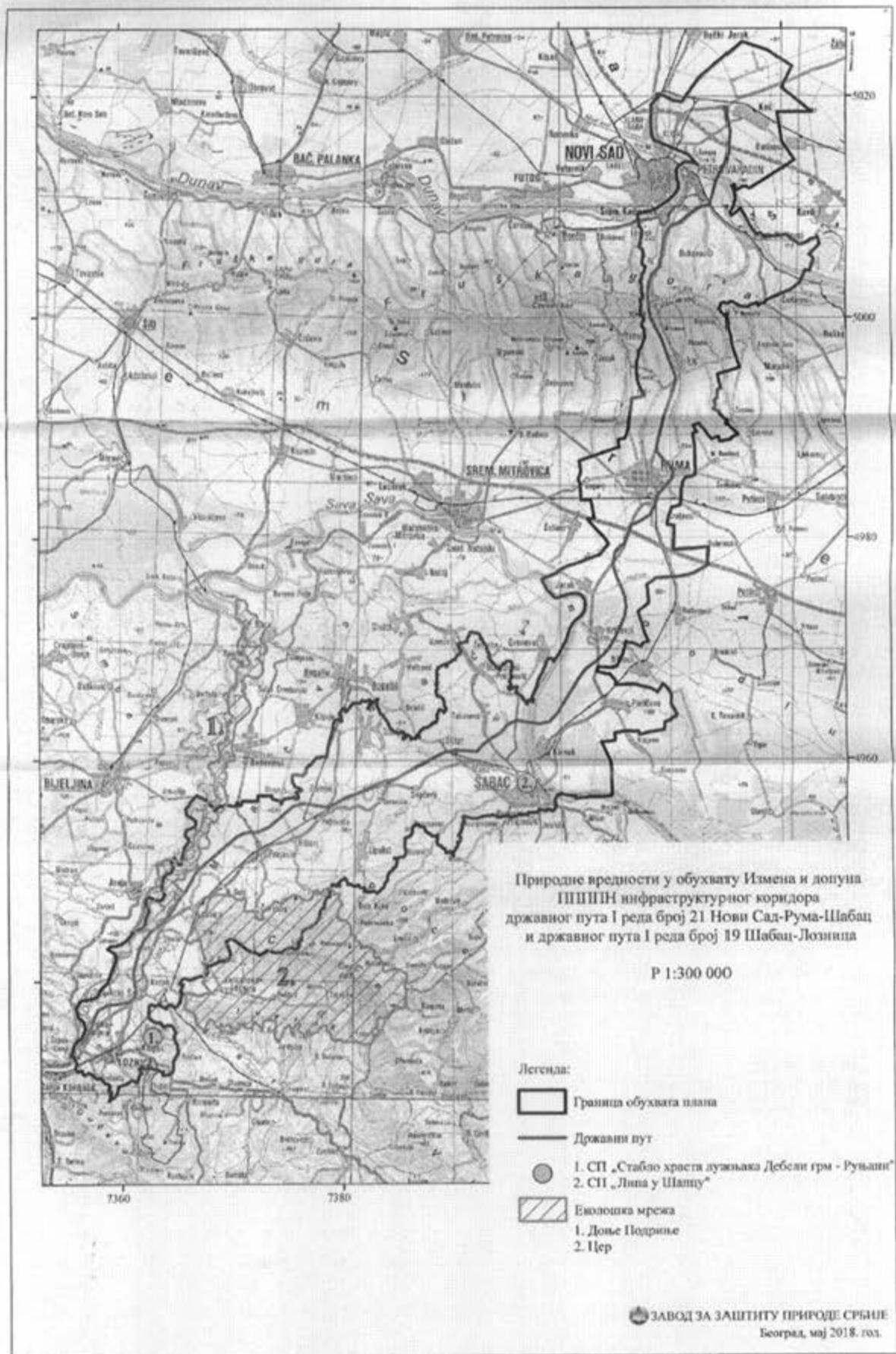
 ДИРЕКТОР
Александар Драгишић

Прилог:

- Природне вредности у обухвату Измена и допуна ППППН инфраструктурног коридора државног пута I реда број 21 Нови Сад-Рума-Шабац и државног пута I реда број 19 Шабац-Лозница

Достављено:

- Подносиоцу захтева
- Архива х 2



налазач је дужан да пријави надлежном Министарству у року од осам дана од дана проналаска, и предузме мере заштите од уништења, оштећивања или крађе.

III Подносилац захтева је дужан да радове и активности изведе у свему у складу са издатим условима из тачке I и II овог Решења. За све радове и активности које нису обухваћене достављеном планском документацијом, потребно је тражити посебне услове овог Завода.

IV Уколико подносилац захтева у року од две године од дана достављања акта не отпочне радове и активности за које је акт о условима заштите природе издат, дужан је да прибави нови акт. Такође, уколико дође до измена захтевом наведених активности, или промене локације/подручја, као и за наредне фазе/године истраживања, носилац активности дужан је да поднесе Покрајинском заводу за заштиту природе нов захтев за издавање акта о условима заштите природе.

V Ово Решење не ослобађа обавезе подносиоца захтева да прибави и друге услове, дозволе и сагласности предвиђене позитивним прописима.

Образложење

Министарства грађевинарства, саобраћаја и инфраструктуре обратило се Покрајинском заводу за заштиту природе Захтевом бр. 350-01-412/2017-11 од 27.04.2018. године за издавање услова заштите природе за израду Измена и допуна Просторног плана подручја посебне намене инфраструктурног коридора државног пута I реда број 21 Нови Сад-Рума-Шабац и државног пута I реда број 19 Шабац-Лозница. На основу увида у Регистар заштићених природних добара који води овај Завод, утврђено је да се У делу подручја планираном за укрштај код насељеног места Ириг налази се део Националног парка „Фрушка гора“, који је дефинисан Законом о националним парковима („Сл. гласник РС“, бр. 84/15).

Чланом 5., став 7 Закона заштити природе изражено је начело непосредне примене међународних закона којим „државни органи и органи аутономне покрајине и органи јединице локалне самоуправе, организације и институције, као и друга правна лица, предузетници и физичка лица, при вршењу својих послова и задатака непосредно примењују општеприхваћена правила међународног права и потврђене међународне уговоре као саставни део правног система.“

Конвенција о биолошкој разноврсности („Сл. лист СРЈ - Међународни уговори“, бр. 11/2001) у Члану 8. указује на потребу регулисања или управљања „биолошким ресурсима важним за очување биолошке разноврсности у оквиру или ван заштићених подручја, у циљу њиховог очувања и одрживог коришћења“.

У складу са Конвенцијом о биолошкој разноврсности, дужни смо да спречавамо уношење и контролишемо или искорењујемо „оне стране врсте које угрожавају природне екосистеме, станишта или (аутохтоне) врсте“. На нашим подручјима сматрају се инвазивним следеће

- **биљне врсте:** циганско перје (*Asclepias syriaca*), јасенолисни јавор (*Acer negundo*), кисело дрво (*Ailanthus glandulosa*), барремац (*Amorpha fruticosa*), западни копривић (*Celtis occidentalis*), дафина (*Eleagnus angustifolia*), пенсилвански длакави јасен (*Fraxinus pennsylvanica*), трновац (*Gledichia triachantos*), жива ограда (*Lycium*

halimifolium), петолисни бршљан (*Parthenocissus inserta*), касна сремза (*Prunus serotina*), јапанска фалопа (*Reynouria syn. Fallopia japonica*), багрем (*Robinia pseudoacacia*), сибирски брест (*Ulmus pumila*).

Чланом 23. Закона, „Заштита геолошке разноврсности при коришћењу и уређењу простора остварује се спровођењем мера очувања природе, геолошких и палеонтолошких докумената, као и објеката генаслеђа ...”, а на основу члана 37. Закона, забрањено је „...сакупљање и/или уништавање покретних природних докумената као и уништавање или оштећивање њихових налазишта.“.

Поука о правном леку:

Против Решења се може изјавити жалба Покрајинском секретаријату за урбанизам и заштиту животне средине у року од 15 дана од дана достављања Решења преко Покрајинског завода за заштиту природе.

Прилог: Графички приказ режима заштите Националног парка „Фрушка гора“ и компакт диск са границама (SHP фајлови – ArcGis и DWG фајлови - AutoCad).

Решено у Покрајинском заводу за заштиту природе под бројем 03-1153/2 од 30.05.2018. године.

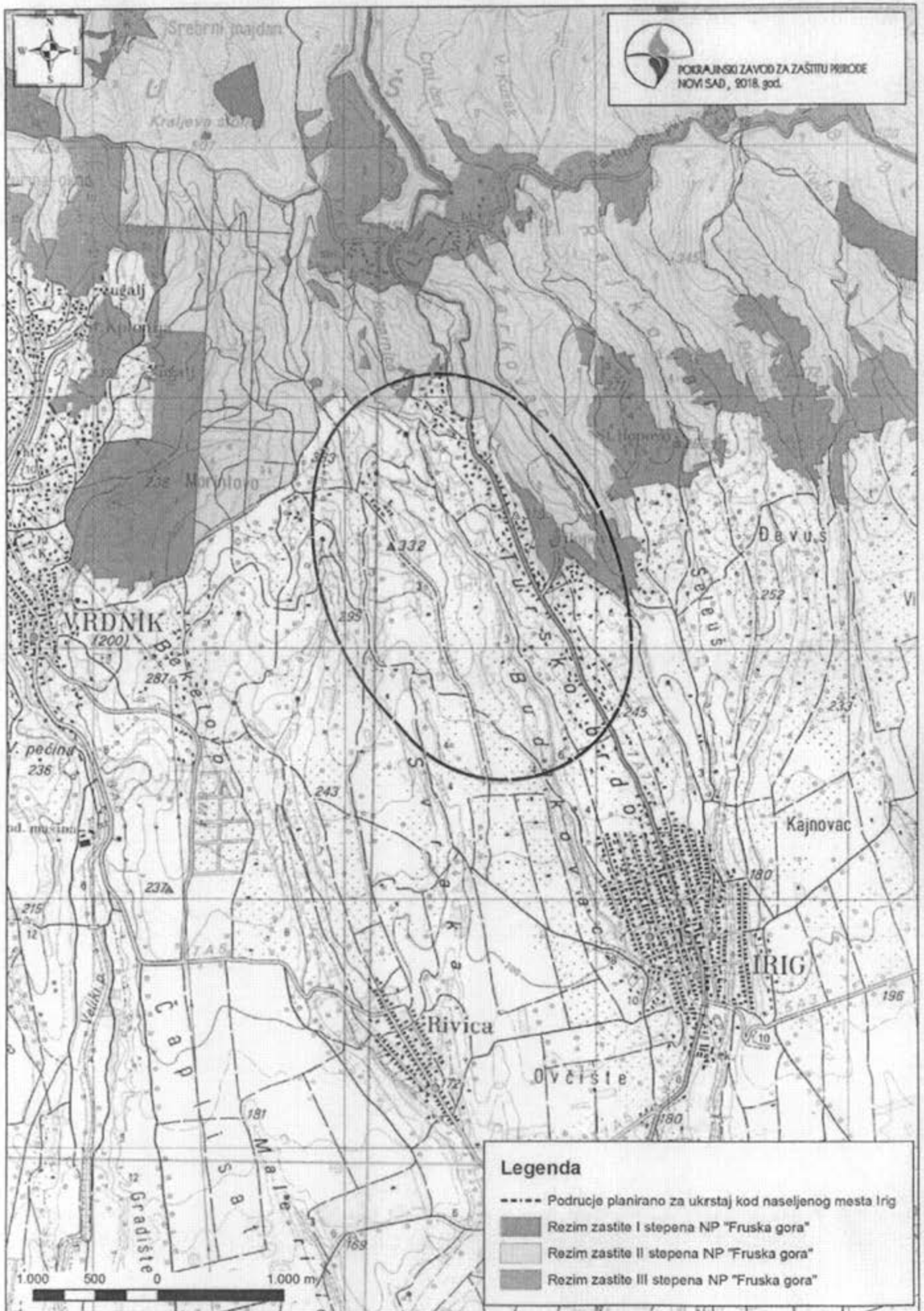
Достављено:

- Наслову,
- архиви,
- документацији





POKRAJINSKI ZAVOD ZA ZAŠTITU PRIRODE
NOVI SAD, 2018. god.



Legenda

- Područje planirano za ukrstaj kod naseljenog mesta Irig
- Režim zaštite I stepena NP "Fruška gora"
- Režim zaštite II stepena NP "Fruška gora"
- Režim zaštite III stepena NP "Fruška gora"

П. ЗАВОД ЗА УРБАНИЗАМ ВОЈВОДИНЕ
НОВИ САД

Примљено:	25.05.2018
Број	1109/2

ЗАВОД ЗА ЗАШТИТУ
СПОМЕНИКА КУЛТУРЕ
Број: 407-07/17
Датум: 21.05.2018. године
СРЕМСКА МИТРОВИЦА

УПРАВА ЗА ЗАШТИТНИЧКЕ ПОСЛОВЕ
РЕПУБЛИКЕ СРБИЈА
ПИСАРНИЦА - 58

ПРИМЉЕНО: 23.05.2018

Број	350-01-412/17
------	---------------

РЕПУБЛИКА СРБИЈА
МИНИСТАРСТВО ГРАЂЕВИНАРСТВА,
САОБРАЋАЈА И ИНФРАСТРУКТУРЕ
Сектор за просторно планирање и урбанизам
БЕОГРАД
улица Немањина број 22-26

Предмет: Достава услова

У прилогу дописа а у вези Вашег захтева број 350-01-412/2017-11 од 27.04.2018. године, достављамо Вам Услове чувања, одржавања и коришћења културних добара и добара која уживају претходну заштиту за потребе израде Измена и допуна Просторног плана подручја посебне намене инфраструктурног коридора државног пута I реда број 21 Нови Сад-Рума-Шабац и државног пута I реда број 19 Шабац-Лозница.



в. д. Директора

Љубиша Шулаја

ЗАВОД ЗА ЗАШТИТУ
СПОМЕНИКА КУЛТУРЕ
Број: 407-07/17
Датум: 21.05.2018. године
СРЕМСКА МИТРОВИЦА

Завод за заштиту споменика културе на основу члана 107. став 1 Закона о културним добрима ("Службени гласник РС" бр. 71/94, 24/2011, 99/2011), на захтев Министарства грађевинарства, саобраћаја и инфраструктуре, Сектора за просторно планирање и урбанизам, улица Немањина број 22-26, број захтева 350-01-412/2017-11 од 27.04.2018. године, за издавање услова за потребе израде Измена и допуна Просторног плана подручја посебне намене инфраструктурног коридора државног пута I реда број 21 Нови Сад-Рума-Шабац и државног пута I реда број 19 Шабац-Лозница, утврђује следеће:

**УСЛОВЕ ЧУВАЊА, ОДРЖАВАЊА И КОРИШЋЕЊА КУЛТУРНИХ
ДОБАРА, КАО И ДОБАРА КОЈА УЖИВАЈУ ПРЕТХОДНУ ЗАШТИТУ ЗА
ПОТРЕБЕ ИЗРАДЕ ИЗМЕНА И ДОПУНА ПРОСТОРНОГ ПЛАНА
ПОДРУЧЈА ПОСЕБНЕ НАМЕНЕ ИНФРАСТРУКТУРНОГ КОРИДОРА
ДРЖАВНОГ ПУТА I РЕДА БРОЈ 21 НОВИ САД-РУМА-ШАБАЦ И
ДРЖАВНОГ ПУТА I РЕДА БРОЈ 19 ШАБАЦ-ЛОЗНИЦА**

I Измене и допуне Просторног плана подручја посебне намене инфраструктурног коридора државног пута I реда број 21 Нови Сад-Рума-Шабац и државног пута I реда број 19 Шабац-Лозница, могу се предузети на основу следећих услова:

Архитектура

-обавезна је израда Елабората за измештање Споменика куги "Кипови" у К.О. Уриг на потесу Овсиште, на граници катастарских општина Ириг и Рума по условима издатим од надлежне установе заштите;

-Инвеститор је дужан да обезбеди средства за измештање споменика.

Археолошка истраживања и надзор

-обавезна су претходна археолошка истраживања локалитета: 1. Праисторијског локалитета Велике ледине (од км 41+000 до км 41+800), који се налази између пруге Рума-Шабац и пута Рума-Буђановци и 2. Средњовековног насеља из 12-14. века код Румске петље (од км 44+000 до км 44+500) која се регулишу посебним уговором са Инвеститором на основу Елабората за археолошка истраживања локалитета и у складу са Решењем Министарства културе и информисања Републике Србије;

-обавезно је доставити на увид локације евентуалних зона будућих позајмишта земље за израду насипа како би се благовремено извршило рекогносцирање истих и сачинио програм заштите локалитета;

-забрањује се активирање позајмишта земље на позицијама археолошких локалитета Код Барутане, Вашариште, Код Врцалове Воденице, Борковац и

Кудошке ливаде у К.О. Рума и других археолошких локалитета која уживају статус претходне заштите наведених у оквиру израде Улова чувања, одржавања и коришћења непокретних културних добара, добара која уживају претходну заштиту и заштићене околине за израду просторног плана подручја посебне намене инфраструктурног коридора државног пута I реда бр. 21 Нови Сад Рума – Шабац и државног пута I реда број 19 Шабац – Лозница бр. 548-07/08 од 12.11.2008. године, које је утврдио овај Завод;

-обавезан је археолошки надзор на целој дужини будуће саобраћајнице приликом извођења земљаних радова на изградњи од стране стручне службе овог Завода;

-ако се у току извођења грађевинских и других радова наиђе на археолошка налазишта или археолошке предмете извођач радова је дужан да одмах, без одлагања прекине радове и о томе обавести Завод за заштиту споменика културе у Сремској Митровици, као и да предузме мере да се налаз не уништи и не оштети и да се сачува на месту и у положају у коме је откривен, а све у складу са чланом 109. став 1. Закона о културним добрима;

-Инвеститор је у обавези да обустави радове уколико наиђе на археолошка налазишта или археолошке предмете од изузетног значаја, ради истраживања локације (обављање додатних археолошких истражних радова регулише се посебним Уговором);

-Инвеститор је дужан да обезбеди средства за праћење, истраживање, заштиту и чување пронађених остатака који уживају претходну заштиту у складу са чланом 110. став 1. Закона о културним добрима.

-обавезује се Инвеститор да најкасније 60 дана пре почетка извођења земљаних радова на изградњи саобраћајнице обавести Завод ради спровођења археолошких истраживања и припреме надзора на терену.

II Нацрт Измена и допуна Просторног плана пре усвајања доставити Заводу за заштиту споменика културе Сремска Митровица на мишљење.

Доставити:
подносиоцу;
документацији;
архиви.

в. д. Директора
Љубиша Шулаја



ЗАВОД ЗА ЗАШТИТУ
СПОМЕНИКА КУЛТУРЕ
„Установа културе од националног значаја”
Број: 223-07/16
Датум: 05.05.2016. године
СРЕМСКА МИТРОВИЦА

АУТОНОМНА ПОКРАЈИНА ВОЈВОДИНА
ПОКРАЈИНСКИ СЕКРЕТАРИЈАТ
ЗА УРБАНИЗАМ, ГРАДИТЕЉСТВО
И ЗАШТИТУ ЖИВОТНЕ СРЕДИНЕ
НОВИ САД
Улица Слободана Бајића број 5

Предмет: Програм заштите са спецификацијом трошкова рекогносцирања и археолошког надзора и услови и мере техничке заштите за потребе изградње брзе саобраћајнице ИБ реда бр. 21 Нови Сад - Рума, Партија 2 – Деоница 2, Парагово – почетак Руме, км 17+445,00 – км 34+ 205,00 "ПП – ДП21 " (км 9+240,00 – 26+000,00 "ГП-ДП21") Л= 16.760 км К.О. Сремска Каменица, К.О. Ириг, К.О. Ривица и К.О. Рума (за катастарске општине Ириг, Ривица и Рума)

Веза: Ваш захтев број ROP-PSUGZ-1513-LOCH-2/2016
130-353-15/2016-01 од 27.04.2016. године


Завод за заштиту споменика културе Сремска Митровица, на основу чл. 99. став 2. тачка 1. (3.), 104, 109, 110. и 112. Закона о културним добрима ("Службени гласник РС" бр. 71/94, 52/2011-др. закони и 99/2011-др. закон), Решења о утврђивању територијалне надлежности Завода за заштиту споменика културе ("Службени гласник РС" бр. 48/95), а поступајући по захтеву Покрајинског секретаријата за урбанизам, градитељство и заштиту животне средине Аутономне покрајине Војводине, Булевар Михајла Пупина бр. 16 из Новог Сада, број 130-353-15/2016-01 од 27.04.2016. године, утврђује дана 05.05.2016. године

ПРОГРАМ ЗАШТИТЕ СА ТРОШКОВИМА РЕКОГНОСЦИРАЊА И АРХЕОЛОШКОГ НАДЗОРА

ЗА ПОТРЕБЕ ИЗГРАДЊЕ БРЗЕ САОБРАЋАЈНИЦЕ ИБ РЕДА НОВИ САД
РУМА БР. 21, ДЕОНИЦА 2: ПАРАГОВО – ПОЧЕТАК ОБИЛАЗНИЦЕ РУМЕ КМ
17+445,00 – КМ 205,00, Л=16,760 КМ
(ЗА КАТАСТАРСКЕ ОПШТИНЕ ИРГ, РИВИЦА И РУМА)

Техничке карактеристике саобраћајнице

На основу података наведених у захтеву, можемо закључити да су основе за израду Идејног решења саобраћајнице ИБ реда бр. 21 Нови Сад-Рума, Партија 2 –



Деоница 2 су просторни план подручја посебне намене инфраструктурног коридора државног пута IB реда бр. 21 Нови Сад – Рума – Шабац и државног пута IB реда бр. 19 Шабац – Лозница из 2011. године. На траси предметног пута налазе се два различита потеза са различитим рељефним и урбаним ограничењима и то од Парагова до излаза из тунела Иришки венац (км 17+445 до км 22+100) и од излаза из тунела Иришки венац до краја трасе (км 22+100 до км 34+205). Завршних 6.6 км деонице изведено је тако да лева коловозна трака користи планум постојећег државног пута IB реда бр. 21 уз проширење од око 0.50 м, док је нова коловозна трака положена са десне стране. Процењена дужина тунела је 3.5 км.

Техничке карактеристике будуће трасе пута:

- пројектована дужина је 16.760,00 м.
- ширина возних трака 4x3.50 м, ивичних трака 4x0.50 м, разделне траке 1x3.00 м, банке 2 x1.5 м, уливно-изливне траке 3.50 м и додатне траке на нагибима 3.50 м. На основу наведених карактеристика можемо закључити да је пројектован путни појас ширине око 29 м.
- од пратећих садржаја предвиђене су три бензинске станице (постојеће);
- предвиђена је изградња три моста на деоници од Парагова до улаза у тунел на Иришком венцу,

Подаци о археолошким локалитетима

I Деоница пута од км 22+000 до км 28+440

За ову деоницу неопходно је рекогносцирање трасе пре почетка извођења радова на изградњи пута, као и рекогносцирање будућих позиција позајмишта земље и константан археолошки надзор током земљаних радова.

II Деоница пута од км 28+440 до км 32 +000

Подаци о археолошким локалитетима у непосредној близини пута:

1. Ириг, локалитет "БАТИНАЧКА СТРАНА",

(Археолошки картон 45/V/2)

Локалитет се налази око 4,5 км. јужно од центра Ирига (црква св. Николе) у ваздушној линији. Ситуиран на брежуљку који се од Фрушке горе спушта према Руми. Са западне стране локалитета налази се долина кроз коју тече поток Јеленце захватајући површину сса. 140 x 80 м. Приликом рекогносцирања терена констатовани су површински налази материјала из неолитског периода, односно старчевачке културне групе. У погледу карактера, ради се о насељу.

2. Ириг, локалитет "ГРАДИНА"

(Археолошки картон 45/V/3)

Налази се око 3.750 м. јужно од центра Ирига (црква св. Николе) у ваздушној линији. Ситуиран је на платоу брежуљка, који представља јужне обронке Фрушке горе. Са западне стране овог брежуљка налази се долина, кроз коју протиче поток Јеленце. Локалитет захвата површину сса. 150 x 100 метара. Приликом рекогносцирања терена констатовани су површински налази материјала из периода праисторије, римског доба и средњег века. Карактер налазишта: насеље.

3. Ириг, локалитет "ТУРСКИ ШАНАЦ"
(Археолошки картон 45/B/4)

Налази се око 3,5 км. јужно од центра Ирига (црква св. Николе) у ваздушној линији. Ситуиран је на платоу брежуљка, са чије се западне стране налази долина, кроз коју протиче поток Јеленце. Локалитет представља кружно-овално узвишење, пречника сса. 30 м које је окружено шанцем. Керамички материјал припада средњем веку. Карактер локалитета: средњовековна некропола, која је била постављена као тумул.

За ову деоницу забрањује се активирање позајмишта земље на позицијама археолошких локалитета. Такође, неопходан је повремен археолошки надзор приликом извођења земљаних радова.

Трошкови рекогносцирања и археолошког надзора

На основу наведених параметара утврђени су трошкови рекогносцирања терена и археолошког надзора са израдом теренске документације који обухватају контролу земљаних радова са константним археолошким надзором у зони пута од 22+000 до км 28+440 и повремену контролу на делу трасе км 28+440 до км 32 +000 и преосталом делу трасе. Трошкови су обрачунати за шездесет радних дана ангажовања два стручњака са превозом до локације и обрадом података човек/стручњак по дану 10.000,00 динара (нето).

УСЛОВИ И МЕРЕ ТЕХНИЧКЕ ЗАШТИТЕ

ЗА ПОТРЕБЕ ИЗГРАДЊЕ БРЗЕ САОБРАЋАЈНИЦЕ ІБ РЕДА НОВИ САД РУМА БР. 21, ДЕОНИЦА 2: ПАРАГОВО – ПОЧЕТАК ОБИЛАЗНИЦЕ РУМЕ КМ 17+445,00 – КМ 205,00, Л=16,760 КМ (ЗА КАТАСТАРСКЕ ОПШТИНЕ ИРГ, РИВИЦА И РУМА)

I Изградња брзе саобраћајнице ІБ реда бр. 21 Нови Сад - Рума, Партија 2 – Деоница 2, Парагово – почетак Руме, км 17+445,00 – км 34+ 205,00 "ГП – ДП21 " (км 9+240,00 – 26+000,00 "ГП-ДП21") Л= 16,760 км К.О. Сремска Каменица, К.О. Ириг, К.О. Ривица и К.О. Рума (за катастарске општине Ириг, Ривица и Рума), може се предузети на основу следећих услова:

Архитектура

- Обавезна је израда Елабората за измештање Споменика куги "Кипови" у К.О. Ириг на потесу Овсиште, на граници катастарских општина Ириг и Рума по условима издатим од надлежне установе заштите;
- Инвеститор је дужан да обезбеди средства за измештање споменика.



Археолошки надзор и рекогносцирање


- Обавезна су претходна археолошка рекогносцирања деонице пута од км 22+000 до км 28+440 и зоне будућих позајмишта земље;
- забрањује се активирање позајмишта земље на позицијама археолошких локалитета Батиначка страна, Градина и Турски шанац у К.О. Ириг и других археолошких локалитета која уживају статус претходне заштите наведених у оквиру израде услова за Просторни план подручја посебне намене инфраструктурног коридора државног пута ІБ реда бр. 21 Нови Сад – Рума – Шабац и државног пута ІБ реда бр. 19 Шабац – Лозница из 2011. године;
- обавезан је археолошки надзор на целој дужини будуће саобраћајнице приликом извођења земљаних радова на изградњи од стране стручне службе овог Завода;
- ако се у току извођења радова наиђе на археолошка налазишта или археолошке предмете извођач радова је дужан да одмах, без одлагања прекине радове и о томе обавести Завод за заштиту споменика културе у Сремској Митровици, као и да предузме мере да се налаз не уништи и не оштети и да се сачува на месту и у положају у коме је откривен, у складу са чланом 109. став 1. Закона о културним добрима;
- Инвеститор је у обавези да обустави радове уколико наиђе на археолошка налазишта или археолошке предмете од изузетног значаја ради истраживања локације (обављање археолошких истражних радова регулише се посебним Уговором);
- Инвеститор је дужан да обезбеди средстава за праћење, истраживање, заштиту и чување пронађених остатака коју уживају претходну заштиту, у складу са чланом 110. став 1. Закона о културним добрима.

II Обавезује се Инвеститор да најкасније 15 дана пре почетка извођења земљаних радова на изградњи саобраћајнице обавести Завод ради спровођења археолошког надзора. Трошкови рекогносцирања и археолошког надзора са контролом земљаних радова и израдом теренске документације за предметну локацију обрачунати су у оквиру издавања услова.

Образложење

Траса саобраћајнице у највећем делу није била предмет претходног археолошког рекогносцирања и надзора. У непосредној близини су ситуирани локалитети који уживају претходну заштиту: Батиначка страна, Градина и Турски шанац у К.О. Ириг. Стога су обавезна претходна рекогносцирања и археолошки надзор пре и током извођења земљаних радова на изградњи саобраћајнице.

Напомињемо да је неопходно да се обратите Градском заводу за заштиту споменика културе у Новом Саду као територијално надлежној установи за утврђивање услова и мера техничке заштите за К.О. Сремска Каменица.



Стварни трошкови:

Сврха уплате: такса за услуге

Прималац: Завод за заштиту споменика културе, Сремска Митровица,
Светог Димитрија 10

Износ: 1.200.000,00 динара - према Програму заштите за археолошки
надзор

Износ: 1.500,00 динара - трошкови издавања услова

Укупно: 1.201.500,00 динара

Валута: RSD

Рачун примаоца: 840-107668-37

Позив на број: 223-07/16

Обрађивач: Б Л



Достављено:

- Аутономна покрајина Војводина, Покрајински секретаријат за урбанизам, градитељство и заштиту животне средине, Булевар Михајла Пупина бр. 16, Нови Сад;
- Документацији;
- Архиви.

Примљено:	12.06.2018
Број:	1252/2

РЕПУБЛИКА СРБИЈА
 АУТОНОМНА ПОКРАЈИНА ВОЈВОДИНА
 ОПШТИНА РУМА
 ОПШТИНСКА УПРАВА
 Одељење за урбанизам и грађење
 Број : 35-13/2018
 Дана : 04.06.2018.год.
 РУМА

✓ 04.06.18

МИНИСТАРСТВО ГРАЂЕВИНАРСТВА, САОБРАЋАЈА И ИНФРАСТРУКТУРЕ
 РЕПУБЛИКЕ СРБИЈЕ
 СЕКТОР ЗА ПРОСТОРНО ПЛАНИРАЊЕ И УРБАНИЗАМ

УПРАВА ЗА ЗАЈЕДНИЧКЕ ПОСЛОВЕ БЕОГРАД
 РЕПУБЛИЧКИХ ОРГАНА
 ПИСАРНИЦА Немњина 22-26

ПРИМЉЕНО: 05.06.2018

ВЕЗА : Ваш бр. 350-01-412/2017-11

Орган	Орг. јед.	Број	Прилог	Вреди.
-------	-----------	------	--------	--------

26299 250 5 492/197

У предмету овог одељења, формираног по Вашем захтеву за издавање услова за израду Измена и допуна Просторног плана подручја посебне намене инфраструктурног коридора државног пута I реда бр. 21 Нови Сад-Рума-Шабац и државног пута I реда бр. 19 Шабац - Лозница, бр. 350-01-412/2017-11 за примљеног у овом одељењу дана 07.05.2018.год., достављамо Вам услове које смо прибавили од Јавног предузећа „Комуналац“ Рума, Јавног преузећа „План“ Рума, од Телекома Србија, Јавног преузећа за дистрибуцију природног гаса „ГАС-РУМА“, Огранка Електродистрибуције Рума, од Јавног предузећа „Водовод“ Рума и од Јавног предузећа „Паркинг и инфраструктура“ Рума.

ПРИЛОГ:

- Технички услови и подаци Јавног предузећа „Водовод“ Рума бр. 870/1 од 14.05.2018.год. и ЦД.
- Услови Огранка Електродистрибуције Рума бр. 88.1.1.0-Д-07.17.-134239-18 од 14.05.2018.год.
- Технички услови Јавног преузећа за дистрибуцију природног гаса „ГАС-РУМА“ бр. 209 од 17.05.2018.год.и ЦД.

- Технички услови -подаци Телекома Србија бр. А 335-194213/1-2018 од 11.05.2018.год. и ЦД.
- Предлози и сугестије Јавног предузећа „План“ Рума бр. 209/2018 .
- Допис Јавног предузећа „Комуналац“ Рума бр. 2953 од 31.05.2018.год.
- Технички услови Јавног предузећа „Паркинг и инфраструктура“ Рума бр. 338-1/2018 од 01.06.2018.год.

С ПОШТОВАЊЕМ

ШЕФ ОДЕЉЕЊА
дипл. прав. Гања Дробац





JAVNO PREDUZEĆE sa potpunom odgovornošću

ul.Orlovićeva bb, 22400 Ruma

Tel/fax:

(022) 479-622

e-mail:

office@vodovod-ruma.co.rs

<http://www.vodovod-ruma.co.rs/>

tekući računi: 355-1001738-71 Vojvodanska banka A.D. N.Sad;

105-82008-94 AIK banka, 160-193379-96 Banka Intesa Beograd

PIB 101341282

Mat.br. 08099545



Примљено:	21.05.2018	
Број:	прилог:	Орг. јед.
1063/8		

Del.br. 831/1

Dana 14.05.2018.god.

УПРАВА ЗА ЗАЈЕДНИЧКИ ПОСЛОВЕ
РЕПУБЛИКЕ СРБИЈЕ
П. П. С. А. Р. Б. И. Ц. А. - 56

**MINISTARSTVO GRAĐEVINARSTVA,
SAOBRAĆAJA I INFRASTRUKTURE**
Sektor za prostorno planiranje i urbanizam

(poziv na br.: 350-01-412/2017-11)

Nemanjina 22-26, Beograd

ПРИМЉЕНО: 16.05.2018

363/11	35001-412/12
--------	--------------

Predmet:

Tehnički uslovi i podaci za potrebe izrade Izmene i dopune Prostornog plana područja posebne namene infrastrukturnog koridora državnog puta I reda broj 21 Novi Sad-Ruma-Šabac i državnog puta I reda broj 19 Šabac-Loznica

(po zahtevu Ministarstva građevinarstva, saobraćaja i infrastrukture, Sektor za prostorno planiranje i urbanizam, ul. Nemanjina 22-26, Beograd, del.broj: 350-01-412/2017-11 od 27.04.2018.god.)

Na osnovu Vašeg zahteva za izdavanje podataka i uslova za potrebe izrade Izmene i dopune Prostornog plana područja posebne namene infrastrukturnog koridora državnog puta I reda broj 21 Novi Sad-Ruma-Šabac i državnog puta I reda broj 19 Šabac-Loznica koje se odnose na celu katastarsku opštinu Ruma, uvidom u postojeću dokumentaciju i stepen izgrađenosti vodovodne mreže, izdajemo sledeće podatke i uslove:

I. Vodovodna mreža

- JP "Vodovod" iz Rume upravlja Regionalnim sistemom vodosnabdevanja 70.000 stanovnika i privrede u opštinama Ruma i Irig (naselja: Ruma, Voganj, Stejanovci, Pavlovci, Žarkovac, Mali Radinci, Putinci, Donji Petrovci, Buđanovci, Kraljevci na t.o.Ruma i Irig, Vrdnik, Rivica na t.o.Irig, kao i vikend zona u Irigu i Vrdniku zaključno sa bolnicom na Iriškom vencu, hotelima, predajnikom RTS-a i hidrometeorološke stanice "Kraljeve stolice"). Regionalni sistem se sastoji iz dva organizovana izvorišta: "Sava I" kod Jarka i "Fišerov salaš", fabrike za preradu vode na Fišerovom salašu, distributivne vodovodne mreže (cca 500 km), rezervoarskih prostora, prepumpnih stanica.

Na situacijama u prilogu (prilog 1. i prilog 2.) dostavljamo šematski prikaz zona ukrštanja i paralelnog vođenja izmenjene i dopunjene trase državnog puta I reda br.21 sa našom **vodovodnom mrežom** i to:

- Paralelno vođenje sa magistralnim vodovodom AC Ø500 koji se pruža zapadnom stranom postojećeg puta M-21, od objekta fabrike vode na izvorištu "Fišerov salaš" do kat.parcele 11306/26 k.o.Ruma gde skreće ka zapadu do ulaska u grad Rumu.

Na deonici puta M-21, od autoputa do skretanja za Rumu, postoji više ukrštanja sa vodovodnom mrežom:

- cevovodom Ø75 za potrebe objekata u funkciji sobraćaja (naplatna rampa),
- cevovodom Ø90 i Ø50 za potrebe objekata u naselju "Aerodrom" i

- vodovodnom mrežom PVC Ø200 za vodosnabdevanje naselja Kraljevci.

Šematski prikaz navedene vodovodne mreže dat je u okviru priloga br.1. Takođe, šematski prikazi dati su i u pdf. i dwg. formatu na CD-u u prilogu.

- U okviru građevinskog reona Rume, u ul.Glavna doći će do ukrštanja sa tranzitnom vodovodnom mrežom AC ND 220 za vodosnabdevanje naselja Putinci kao i ogrankom vodovodne mreže za "stanovanje u ataru Ciglana". Do ukrštanja će doći i sa vodovodnom mrežom Ø80 u ul.Kraljevačka, ka naselju Kraljevci.
Šematski prikaz navedene vodovodne mreže dat je u okviru priloga br.2 i na CD-u.
- Na teritoriji k.o.Irig, ukrštanje sa napojnim cevovodom AC Ø300 (lokacija poslovnog objekta "Planter" u radnoj zoni u Irigu) koji preko crpne stanice i rezervoara V=500 m³ služi za vodosnabdevanje Iriga. Šematski prikaz navedene vodovodne mreže dat je u okviru priloga br.3.
- Kanalizaciona mreža je izvedena samo u građevinskom reonu Rume i eventualno ukrštanje sa istom može doći u delu ul.Kraljevačka. U arhivi JP "Vodovod-a" mogu se dobiti na uvid podaci o izvedenoj kanalizaciji grada Rume sa kućnim priključcima.

II. Uslovi za izvođenje predmetnih radova

- Tačne stacionaže na mestima ukrštanja sa vodovodnom mrežom ne možemo definisati, te se u fazi projektovanja, izlaskom na teren sa predstavnicima "Vodovod-a" Ruma, svi navedeni cevovodi na mestima ukrštanja moraju geodetski snimiti i kartirati.
- Položaj i dubinu ukopavanja postojeće vodovodne mreže na izmenjenoj trasi državnog puta I reda broj 21 Novi Sad-Ruma-Šabac, utvrdi otvaranjem vertikalnih šliceva uz prisustvo predstavnika J.P."Vodovod" – Ruma.
- Sva paralelna vođenja i međusobna ukrštanja sa postojećom vodovodnom mrežom moraju se izvesti u skladu važećih propisa i normativa za tu vrstu radova.
- Trasa vodovodne mreže treba da ostane u putnom pojasu duž saobraćajnice.
- Prolazak ispod saobraćajnica obezbediti odgovarajućom mehaničkom zaštitom.
- Dubina ukopavanja vodovoda ne bi smela da je plića od 1,0-1,20 m od nivelete terena, zbog zone mržnjenja i saobraćajnog opterećenja.
- Prilikom izvođenja radova voditi računa o podeonim zatvaračima i hidrantima na postojećoj vodovodnoj mreži.
- Minimalno, 15 dana pre odpočinjanja radova pismeno se obratiti ovom Javnom preduzeću radi praćenja ispravnosti gradnje u blizini vodovodne mreže i konačnog definisanja položaja vodovoda ugroženog predmetnim radovima a za koji su prethodno planirane mere zaštite na mestima ukrštanja sa putem.
- Sve troškove oštećenja naše mreže prilikom izvođenja radova, ili kasnije nastalih usled neadekvatno izvedenih radova snosiće izvođač odnosno investitor radova.

III. Planovi

- Za potrebe poboljšanja vodosnabdevanja potrošača Rumske i Iriške opštine planirana je gradnja novog magistralnog cevovoda Ø500 od fabrike vode "Fišerov salaš" do c.s."Borkovac"u Rumi. Trasa novoplaniranog cevovoda je u jednom delu paralelna sa postojećim cevovodom, na rastojanju 5,0 m prema zapadu od postojećeg cevovoda. Budući cevovod je ugrađen u GUP grada Rume i Prostorni plan opštine Ruma. U koridoru planiranog državnog puta predvideti prostor za

polaganje navedenog cevovoda kao i propuste za prolaz istog na mestima ukrštanja, odnosno mestima budućih priključenja radnih zona na ovom potezu.

- Napominjemo, da na celoj trasi državnog puta I reda br.21, na t.o.Ruma i Irig, postoje ili su planirane radne zone. Detaljna razrada istih kroz Glavne projekte infrastrukturnog opremanja urađena je za radnu zonu "Rumska petlja" i "Istočna radna zona" u Rumi kao i za radnu zonu u Irigu. Ostale radne zone su obrađene kroz Planove detaljne regulacije od strane JUP "Plan" iz Rume.
- Za potrebe pristupa crpnoj stanici br.1, na ulasku u naselje Irig, kod preduzeća "Planter", JP-u "Vodovod" iz Rume mora se obezbediti saobraćajni priključak na državni put I reda br.21, u cilju održavanja, kontrole i zaštite crpne stanice (ograđivanje – zona neposredne zaštite objekata vodosnabdevanja).

Za sva obaveštenja i informacije kontakt osoba je teh.rukovodilac Slavoljub Marđeloški, dipl.inž.građ, tel: 069/86 50 818.

Obradila

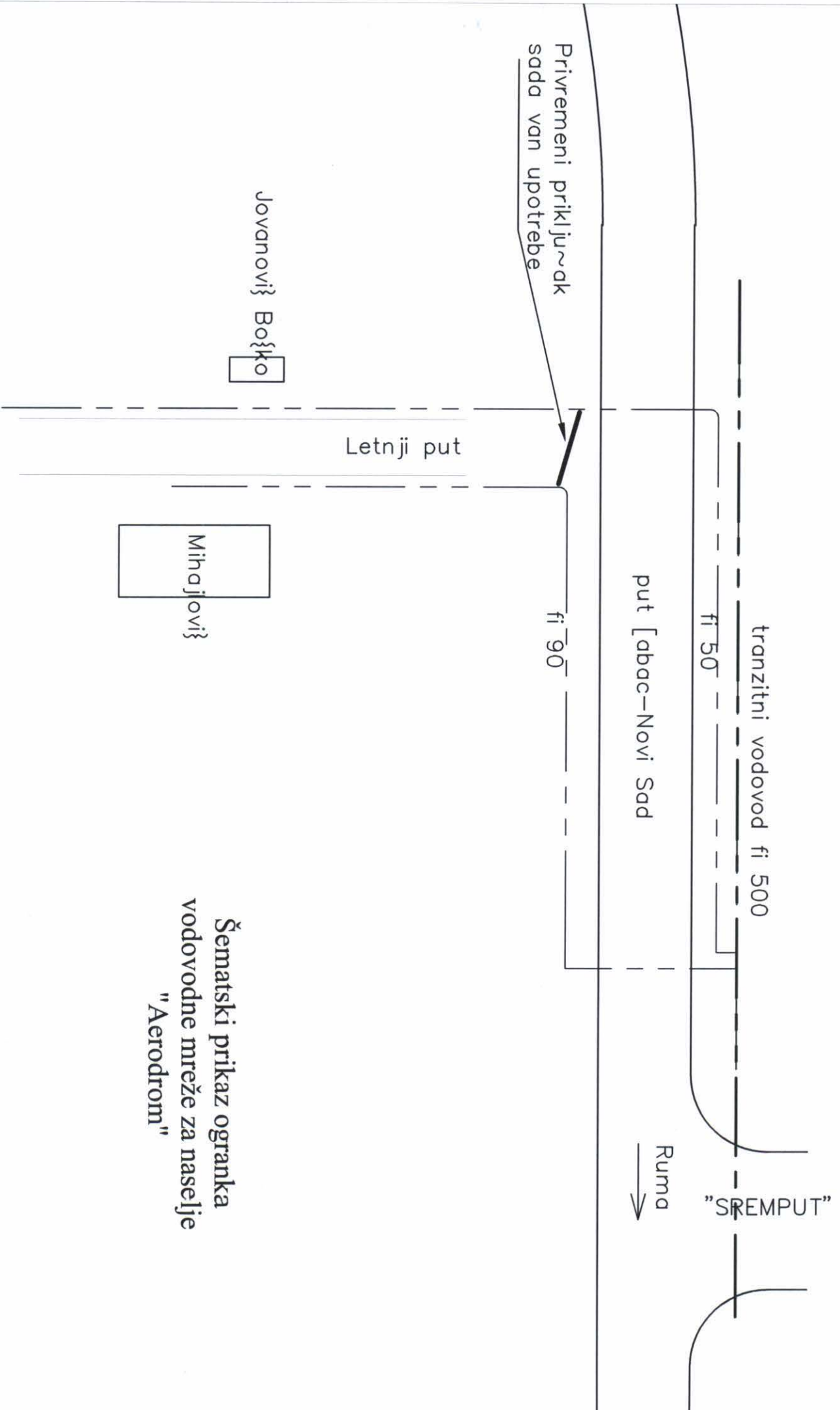
N. Marđeloški
Neda Marđeloški, dipl.inž.građ.

Za JP „Vodovod“ Ruma
Teh.rukovodilac


Slavoljub Marđeloški dipl.inž.građ.





Šematski prikaz ogranka vodovodne mreže za naselje "Aerodrom"



Примљено:	24.05.2018
Број	1083/5



Република Србија
Аутономна покрајина Војводина
Покрајински секретаријат за
урбанизам и заштиту животне средине

Булевар Михајла Пупина 16, 21000 Нови Сад
Т: +381 21 487 4719 Ф: +381 21 456 238
ekourb@vojvodina.gov.rs | www.ekourb.vojvodina.gov.rs

БРОЈ: 140-501-594/2018-01
М.С.

ДАТУМ: 16.05.2018.

363 М 350 01-412/11

18/05/18

**МИНИСТАРСТВО ГРАЂЕВИНАРСТВА,
САОБРАЋАЈА И ИНФРАСТРУКТУРЕ**
Сектор за просторно планирање и урбанизам
Немањина 22-26
Београд

ПРЕДМЕТ: Достављање услова, података и документације од значаја за израду Измена и допуна Просторног плана подручја посебне намене инфраструктурног коридора државног пута I реда број 21 Нови Сад-Рума-Шабац и државног пута I реда број 19 Шабац-Лозница.

Поводом Вашег дописа заведеног под бројем: 350-01-412/2017-11 од 27.04.2018. год. који садржи Захтев за достављање услова, података и документације од значаја за израду Измена и допуна Просторног плана подручја посебне намене инфраструктурног коридора државног пута I реда број 21 Нови Сад-Рума-Шабац и државног пута I реда број 19 Шабац-Лозница, обавештавамо Вас о следећем:

Обзиром да су Просторни планови један од најснажнијих инструмената који треба да обезбеде рационалну организацију, уређење, коришћење и заштиту простора, неопходно је интегрисати мере и претходне услове система заштите животне средине при њиховој изради.

У складу са чланом 2. Закона о заштити животне средине ("Сл.гласник РС" број 135/04, 36/2009 и 36/2009-др.закон), систем заштите животне средине чине мере, услови и инструменти за: одрживо управљање, очување природне равнотеже, целовитости, разноврсности и квалитета природних вредности и услова за опстанак свих живих бића, такође и спречавање, контролу, смањивање и санацију свих облика загађивања животне средине.

Законом о заштити животне средине утврђено је да се уређење простора, коришћење природних ресурса и добара одређено просторним и урбанистичким плановима и другим плановима (планови уређења и основе коришћења пољопривредног земљишта, шумске, водопривредне, ловнопривредне основе и други планови) заснива на обавези да се:

- природни ресурси и добра очувају и унапређују и у највећој мери обнављају, а ако су необновљиви да се рационално користе;
- обезбеди заштита и несметано остваривање функција заштићених подручја са њиховом заштићеном околином и у највећој могућој мери очувају станишта дивљих биљних и животињских врста и њихове заједнице;
- обезбеди очување изграђеног простора;
- обезбеде услови за одмор и рекреацију човека;
- одреде мере заштите животне средине.

У складу са чланом 19. наведеног закона, развојним и просторним планом утврђују се зоне изградње на одређеним локацијама зависно од капацитета животне средине и степена оптерећења као и циљева изградње унутар одређених делова на тим локацијама.

У појединим зонама у којима је утврђена заштитна удаљеност или подручје, дозвољено је обављање активности на начин утврђен посебним прописима у складу са природом оптерећивања животне средине.

Уравнотеженост привредног развоја, заштита, обезбеђење животне средине и побољшање квалитета живљења, обезбеђује се превентивним мерама које налажу испуњење обавеза дефинисаним у члановима 33., 34., 35., 36. и 37. Закона о заштити животне средине ("Сл. Гласник РС" број 135/04, 36/2009, 36/2009-др. Закон, 72/2009-др.закон, 43/2011-одлука УС и 14/2016).

Просторним и урбанистичким плановима, плановима развоја и уређењем простора прописује да се уређење простора, коришћење природних богатстава, изградња објеката или извођење радова може вршити под условом да се не изазову трајна оштећења или значајне промене природних облика, загађивање или на други начин деградирање животне средине.

Интегрисање животне средине у просторно и урбанистичко планирање обезбеђено је и применом Закона о стратешкој процени утицаја на животну средину ("Сл. гласник РС" бр. 135/04). Чланом 5. Закона о стратешкој процени утицаја на животну средину утврђено је да се стратешка процена врши за планове и програме у области просторног и урбанистичког планирања или коришћења земљишта којима се успоставља оквир за одобравање будућих развојних пројеката. Одлуку о стратешкој процени доноси орган надлежан за припрему плана и програма ако, према критеријумима прописаним овим законом, утврди да постоји могућност значајнијих утицаја на животну средину.

У складу са чланом 11 и 12. Закона о заштити од буке у животној средини ("Сл. гласник РС", бр. 36/2009) у просторним и урбанистичким плановима обезбеђују се мере и услови заштите од буке, а нарочито: међусобни просторни распоред инфраструктуре, индустријских, стамбених, рекреационих и других зона и објеката и акустичко зонирање и утврђивање посебних режима коришћења тих подручја.

Пројекти, планови и програми на које се примењују закони којима се уређује поступак стратешке процене утицаја на животну средину, односно процене утицаја пројеката на животну средину морају садржати процену нивоа буке и мере заштите од буке у животној средини.

Просторно и урбанистичко планирање и реализација пројеката, обухватају и мере звучне заштите које се обезбеђују кроз планирање наменске употребе простора, планирање саобраћаја, смањење буке мерама звучне изолације и контролу извора буке.

При пројектовању, грађењу и реконструкцији објеката саобраћајне инфраструктуре, индустријских објеката, стамбених, стамбено-пословних и пословних објеката носилац пројекта дужан је да спроведе мере звучне заштите у складу са овим законом и другим прописима.


НАПОМЕНА:

1. Податке о мониторингу на територији обухвата Плана, односно контроли квалитета ваздуха, површинских и подземних вода, земљишта, буке и нејонизујућег зрачења, уколико постоје можете преузети са сајта Агенције за животну средину и сајта покрајинског секретаријата за урбанизам, градитељство и заштиту животне средине.
2. Извештаји о спроведеном биомониторингу по појединим годинама се налазе на сајту Покрајинског секретаријата за урбанизам и заштиту животне средине www.ekourb.vojvodina.gov.rs/мониторинг-и-информациони-систем-животне-средине/биомониторинг

3. Податке о спроведеним поступцима и донетим одлукама о процени утицаја на животну средину можете преузети из Главне књиге која је доступна на сајту Покрајинског секретаријата за урбанизам и заштиту животну средине.
4. Општине Ириг и Рума су потписале међуопштински споразум о заједничком управљању чврстим комуналним отпадом са регионалним центром у Инђији.
5. Податке о градским и општинским депонијама као и дивљим депонијама у границама обухвата Просторног плана можете преузети из Регионалног плана управљања отпадом за општине Инђија, Ириг, Рума, Сремски Карловци, Шид и Стара Пазова и на сајту секретаријата www.ekourb.vojvodina.gov.rs/ отпад-катастар одлагалишта/ дивљихи и старих депонија и сметлишта.
6. На подручју обухвата Просторног плана подручја посебне намене инфраструктурног коридора државниг пута I реда број 21 Нови Сад-Рума-Шабац и у близини граница обухвата, нема постројења која подлежу прибављању интегрисане дозволе у складу са законом о интегрисаном спречавању и контроли загађивања животне средине.
7. На подручју обухвата Просторног плана посебне намене подручја инфраструктурног коридора државниг пута I реда број 21 Нови Сад-Рума-Шабац и у близини граница обухвата нема постројења која се налазе на листи СЕВЕКО постројења.

ВРШИЛАЦ ДУЖНОСТИ ПОМОЋНИКА
ПОКРАЈИНСКОГ СЕКРЕТАРА

Немања Ерцес



Примљено	04.06.2018.
Број	Сектор
1192/4	



Република Србија
Аутономна покрајина Војводина
Покрајински секретаријат за енергетику, грађевинарство и саобраћај

Булевар Михајла Пупина 16, 21101 Нови Сад
Т: +381 21 487 4337 Ф: +381 21 456 653
psegs@vojvodina.gov.rs

БРОЈ:143-310-217/2018-03 ДАТУМ: 01.06.2018. године

Република Србија
МИНИСТАРСТВО ГРАЂЕВИНАРСТВА, САОБРАЋАЈА И ИНФРАСТРУКТУРЕ
Сектор за просторно планирање и урбанизам
Немањина 22-26
11 000 Београд

Предмет: Достава услова за потребе израде Измена и допуна Просторног плана подручја посебне намене инфраструктурног коридора државног пута I реда број 21 Нови Сад-Рума-Шабац и државног пута I реда број 19 Шабац-Лозница

У складу са вашим дописом број 350-01-412/2017-11 од 27.04.2018. године, за доставу услова за потребе израде Измена и допуна Просторног плана подручја посебне намене инфраструктурног коридора државног пута I реда број 21 Нови Сад-Рума-Шабац и државног пута I реда број 19 Шабац-Лозница, у прилогу дописа достављамо вам тражене податке у складу са надлежностима Покрајинског секретаријата за енергетику, грађевинарство и саобраћај, Сектора за минералне сировине и Сектора за енергетику.



ПОКРАЈИНСКИ СЕКРЕТАР
Ненад Грбић

ДОСТАВИТИ:

1. Наслову
2. Архиви

МИНЕРАЛНЕ СИРОВИНЕ

У складу са одредбама Закона о рударству и геолошким истраживањима ("Службени гласник Републике Србије" бр. 101/15), увидом у катастар активних истражних простора; експлоатационих простора, лежишта и биланса минералних сировина и других геолошких ресурса и катастар експлоатационих поља утврђено је да, на простору обухвата Измена и допуна Просторног плана подручја посебне намене инфраструктурног коридора државног пута I реда број 21 Нови Сад-Рума-Шабац и државног пута I реда број 19 Шабац-Лозница постоје активни истражни простори и лежишта минералних сировина и других геолошких ресурса на које мрежа инфраструктурног коридора нема директног утицаја.

ЕНЕРГЕТИКА

Покрајински секретаријат за енергетику, грађевинарство и саобраћај у области енергетике нема посебних услова за израду измена и допуна Просторног плана подручја посебне намене инфраструктурног коридора државног пута I реда бр. 21 Нови Сад-Рума-Шабац и државног пута I реда бр. 19 Шабац-Лозница, а како Секретаријат није оснивач ни једног предузећа у области енергетике, предлагемо да се обратите и енергетским субјектима који, на подручју обухвата Просторног плана, врше:

- дистрибуцију електричне енергије:
 - зависно привредно друштво Оператор дистрибутивног система "ЕПС Дистрибуција" д.о.о. Београд, (огранак ЕД Рума)
- пренос електричне енергије:
 - ЈП ЕМС (ЈП Електро-мрежа Србије)
- транспорт и дистрибуцију природног гаса:
 - ЈП Србијасас, Нови Сад и ЈП ГАС РУМА, Рума, „Gastrans“ d.o.o. за магистрални гасовод граница Бугарске-граница Мађарске (раније: "Јужни ток")

Приликом израде плана треба сагледати могућност коришћења обновљивих извора енергије (ОИЕ), уз уважавање ограничења за функционисање пољопривреде, водопривреде и заштите животне средине. Потенцијали ОИЕ су приказани у студијама које се налазе на сајту Покрајинског секретаријата за енергетику, грађевинарство и саобраћај: www.psemr.vojvodina.gov.rs (Геотермални атлас, Соларни атлас, Атлас ветра, разне студије у вези примене биомасе у енергетске сврхе).

Неопходно је и поштовати принципе одрживости и енергетске ефикасности у производњи, транспорту/преносу и дистрибуцији, као и потрошњи енергије.



Република Србија
Аутономна покрајина Војводина
**Покрајински секретаријат за
регионални развој, међурегионалну сарадњу
и локалну самоуправу**

Булевар Михајла Пупина 16, 21000 Нови Сад
Т: +381 21 487 45 86; 487 45 42 Ф: +381 21 456 060; 456 274
region@vojvodina.gov.rs

БРОЈ: 141-016-11/2018-02 ДАТУМ: 08.05.2018. године

Република Србија
**МИНИСТАРСТВО ГРАЂЕВИНАРСТВА,
САОБРАЋАЈА И ИНФРАСТРУКТУРЕ**
Немањина 22-26
БЕОГРАД

За помоћника министарке
мр Ђорђа Милића

Предмет: одговор на допис Министарства, број: 350-01-412/2017-11 од
27.04.2018. године

Покрајински секретаријат за регионални развој, међурегионалну сарадњу и локалну самоуправу на основу овлашћења из члана 5. Покрајинске скупштинске одлуке о изменама и допунама Покрајинске скупштинске одлуке о покрајинској управи („Службени лист АПВ“, број: 37/2014, 54/2014 – други пропис, 37/2016 и 29/2017) истиче да ће усвајање Одлуке о изради Измена и допуна Просторног плана подручја посебне намене инфраструктурног коридора државног пута I реда број 21 Нови Сад – Рума – Шабац и државног пута I реда број 19 Шабац – Лозница („Службени гласник РС“, број: 88/2017) подстаћи регионалну развојну димензију на подручју АП Војводине, посебно наглашавајући утицај који ће Одлука и Просторни план након усвајања и касније фазе имплементације имати на укупан развој локалних заједница у АП Војводини и могућност реализације њихових развојних програма, а нарочито оних пројеката који се финансирају из претприступне помоћи Европске уније.

У исто време, обавештавамо Вас да Покрајински секретаријат за регионални развој, међурегионалну сарадњу и локалну самоуправу не улази у круг институција које имају јавна овлашћења за издавање тражених услове за заштиту и уређење простора и изградњу објеката, при чему сматра да Одлука и Просторни план дефинишу стратешке приоритете који су усаглашени са приоритетима развоја општина и градова у АП Војводини, имајући у виду да све локалне самоуправе у АП Војводини имају или израђују стратешке планове развоја за период 2014–2020. године, што је Покрајински секретаријат током 2017. године суфинансирао путем јавних конкурса у складу са просторним плановима јединица локалне самоуправе.

Покрајински секретаријат нарочито има у виду чињеницу да поменута Одлука и Просторни план по својој концепцији стварају предуслове за

ЗАВОД ЗА УРБАНИЗАЦИЈУ ВОЈВОДИНЕ
10 В I

Примљено:	17. 05. 2018
Број:	
р.и.и.	
к.и.и.и.и.и.	

1042/4

изградњу неопходне транспортне инфраструктуре кроз изградњу државних путева I реда који доприносе остварењу најважнијих претпоставки за укупан друштвени, економски и регионални развој овог подручја. Имајући у виду напред наведено, Покрајински секретаријат задужен за спровођење мера развојне политике на подручју АП Војводине даје **позитивно мишљење** на предметни текст одлуке о развоју саобраћаја и инфраструктурних система од значаја за Републику Србију.

У циљу ефикасне и координиране размене информација, докумената и поднесака које се односе на спровођењу даљих активности у процесу израде **Измена и допуна Просторног плана**, достављамо Вам податке о контакт особи из наше институције са електронском адресом и бројем телефона, и то: Иван Петровић, виши саветник у Секретаријату, ivan.petrovic@vojvodina.gov.rs, кога можете контактирати и путем телефона на број: 021/487-4896.

С поштовањем,



Примљено:	23. 05. 2018
Број:	1083/3



Република Србија
Аутономна покрајина Војводина

**Покрајински секретаријат
за здравство**

Сектор за санитарни надзор и јавно
здравље

Одељење у Сремској Митровици

Трг Светог Димитрија 8, 22 000

Сремска Митровица

Т: +381 Ф: +381
sanitarna@vojvodina.gov.rs

БРОЈ: 138-53-00640-
2/2018-14

363M 350-01-412/12

ДАТУМ: 15.05.2018.

12
18/05/18

Министарство грађевинарства, саобраћаја и инфраструктуре

Немањина 22-26, Београд

Веза: Допис број 350-01-412/2017-11 од 27.4.2018 године

Предмет: Достављање општих, односно општих и посебних
санитарних услова у поступку израде урбанистичких
планова, односно поступку израде акта о
урбанистичким условима

Вашим дописом бр. 350-01-412/2017-11 од 27.4.2018. године, затражили сте издавање услова за израду Измена и допуна Просторног плана подручја посебне намене инфраструктурног коридора државног пута I реда број 21 Нови Сад-Рума-Шабац и државног пута I реда број 19 Шабац-Лозница, и приложили планирану ситуацију на ЦД-У.

Законом о санитарном надзору (Сл. гл. РС" бр.125/04) чл. 8 одређени су објекти који су под санитарним надзором и то су објекти у којима се обављају следеће делатности:

- здравствена
- производња и промет животних намирница и предмета опште употребе
- јавног снабдевања становништва водом за пиће
- угоститељска
- пружања услуга одржавања хигијене, неге и улепшавања лица и тела и немедицинских естетских интервенција којима се нарушава интегритет коже
- социјална заштита
- васпитно-образовне
- културе, физичке културе, спорта и рекреације
- јавног саобраћаја

У складу с тим пописом делатности, па тиме и објеката у којима се оне обављају, као и Вашом концепцијом плана за издавање услова за израду Измена и допуна Просторног плана подручја посебне намене инфраструктурног коридора државног пута I реда број 21 Нови Сад-Рума-Шабац и државног пута I реда број 19 Шабац-Лозница, упућујемо Вас

на опште услове који важе за све објекте под санитарним надзором а дефинисани су Правилником о општим санитарним условима које морају да испуне објекти који подлежу санитарном надзору ("Сл. Гласник РС", бр.47/2006) као и на посебне услове за следеће делатности:

1. ОБЈЕКТИ ЗА ПРОИЗВОДЊУ И ПРОМЕТ ЖИВОТНИХ НАМИРНИЦА И ПРЕДМЕТА ОПШТЕ УПОТРЕБЕ

Оваква врста објеката не може бити лоцирана поред ђубришта, депонија, несанираних нудника, отворених канала, фабрика које испуштају гасове, пару, димове, прашину као ни у близини других објеката који могу штетно утицати на хигијенске услове у објекту, односно хигијенску исправност производа у њима, као и на местима где би правац дувања главних ветрова могао штетно утицати на хигијенске услове у објекту или његовој околини.

Такође овакви објекти не могу бити на местима где могу угрожавати становање или обављање здравствене, дечје и социјалне заштите.

Објекти се лоцирају на местима где је обезбеђена снабдевеност енергетским изворима, континуираним снабдевањем хигијенски исправном водом за пиће као и одвођење отпадних вода и других отпадних материјала.

Ближи услови за ове објекте регулисани су Правилником о санитарно – хигијенским условима за објекте у којима се обавља производња и промет жив.намирница и поу ("Сл.гл.РС", бр.6/97 и 52/97) као и Законом о безбедности хране („Сл.гл.РС“ 41/1009) и Правилника који проистичу из њега: Правилником о општим и посебним условима хигијене хране у било којој фази производње, прераде и промета („Сл.гл.РС“ 72/2010) и Правилником о условима хигијене хране („Сл.гл.РС“ 73/2010).

Објекти за клање животиња, обраду, прераду производа животињског порекла треба да буду ван насеља и у подручју које неће бити урбанистичким планом предвиђено за изградњу стамбених објеката а изграђени објекти не смеју угрожавати и бити угрожени од загађивања ваздуха из других објеката, на земљишту које је са високим нивоом подземних вода и које је склоно клизању.

Детаљнији услови прописани су Правилником о ветеринарско-санитарним условима, односно општим и посебним условима за хигијену хране животињског порекла, као и условима хигијене хране животињског порекла ("Сл.гл.СРС" бр.25/2011).

Пијаци или тржнице било да су отвореног или затвореног типа лоцирају се у стамбеној зони насеља или у близини, са обезбеђеним прилазима за возила за снабдевање и потрошаче. Простор треба да је поплочан уз довољан број канализационих отвора а чесме се постављају на тржном простору.

Детаљнији услови прописани Правилником о ближим условима који обезбеђују хигијенско поступање са животним намирницама и могућност здравственог надзора над прометом ван просторија одређених за продају("Сл.гл.РС" бр.25/76).

За, у наслову назначене објекте, осим већ наведених, ближи услови регулисани су и Правилником о техничким нормативима за пекарне ("Сл.лист СРЈ" бр.13/92), Правилником о техничким нормативима за млинове за прераду жита у млинске производе ("Сл.лист СРЈ" бр.13/92), Правилником о хигијенско-техничким и санитарним условима откупних станица и откупних места за куповину пољопривредних производа ("Сл.гл.РС" бр.26/86).

2. ОБЈЕКТИ ЈАВНОГ ВОДОСНАБДЕВАЊА

Објекти за снабдевање становништва водом за пиће тј. подручја на којима се они налазе обезбеђују се зонама санитарне заштите који се уносе у катастарске, као и просторне и урбанистичке планове.

Зона непосредне заштите обезбеђује се ограђивањем и може се користити само као сенокос.

У ужој зони заштите није дозвољена изградња објеката, постављање уређаја и вршење радњи које могу на било који начин загадити воду.

У широј зони заштите забрањена је изградња индустријских и других објеката чије отпадне воде и друге отпадне материје из технолошког процеса производње могу загадити извориште, осим објеката од посебног значаја за заштиту земље.

Објекти водоснабдевања, као што су резервоари, црпне станице, коморе за прекид притиска, инсталације за поправку квалитета воде и дубоко бушени бунари морају имати зону непосредне заштите која обухвата најмање 10м од објекта ако у њима борави стално запослено лице и најмање 3м ако у њима не борави.

Ова област регулисана је следећим прописима: Законом о водама ("Сл.гл. РС" бр.46/91, 53/93, 48/94, 54/96, 30/10 и 93/12) и Правилником о начину одређивања и одржавања зона санитарне заштите изворишта водоснабдевања ("Сл.гласник РС" бр.92/08).

3. ОБЈЕКТИ ЈАВНОГ САОБРАЋАЈА

Локација саобраћајних станица треба да обезбеди laku везу са истим или другим типом саобраћаја, да има добро уређен приступ и довољно обезбеђене површине за паркирање јавних и личних возила, долазак и одлазак путника и транспорта робе.

Ближи услови одређени су Правилником о ближим саобраћајно-техничким и другим условима за изградњу, одржавање и експлоатацију аутобуских станица и аутобуских стајалишта ("Сл.гл.РС" бр.20/96, 18/04, 56/05 и 11/06).

4. ОБЈЕКТИ ЗДРАВСТВЕНЕ ДЕЛАТНОСТИ И СОЦИЈАЛНЕ ЗАШТИТЕ

Планирање болничког простора зависи од броја становника који гравитирају центру, а не само од становника који живе у том насељу. Кад је реч о болничкој зони мисли се на простор где су смештене стационарне установе, болнице, клинике, болнички институти. Амбулантно-поликлиничке установе обично се лоцирају у насељима у виду амбуланти и здравствених станица.

Ближи услови одређени су Правилником о условима за обављање здравствене делатности у здравственим установама и другим облицима обављања здравствене делатности ("Сл.гл.РС" бр.43/06, 112/09, 50/10, 79/11, 10/12 и 119/12, 22/2013 и 16/2018).

Ближи услови за објекте социјалне заштите регулисани су Правилником о ближим условима за почетак рада и обављање делатности и нормативима и стандардима за обављање делатности установа социјалне заштите за смештај пензионера и других старих лица ("Сл.гл.РС" бр. 44/93, 60/93, 73/02, 66/03, 102/04, 76/05 и 34/09), затим Правилником о ближим условима за оснивање и нормативима и стандардима за обављање делатности установе социјалне заштите за смештај деце и омладине без родитељског старања и омладине са поремећајима у понашању ("Сл.гл.РС" бр.88/93, 121/03, 8/06 и 63/06).

5. УГОСТИТЕЉСКИ ОБЈЕКТИ

Законом о туризму („Сл.гл.РС“ 36/2009 и 88/10) су јасно дефинисане различите категорије угоститељских објеката за смештај, пружање услуга исхране и пића и кетеринг објекат а детаљнији услови у односу на врсту објекта одрђени су Правилником о минималним техничким и санитарно-хигијенским условима за уређење и опремање угоститељских објеката („Сл.гл.РС“ 41/2010); такође, ова област допуњена је Правилником о начину пружања угоститељских услуга у покретном објекту и минималним техничким, санитарно-хигијенским и здравственим условима које мора да испуњава покретни објекат у којем се пружају угоститељске услуге ("Сл.гл.РС" бр.41/2010).

6. ШКОЛСКИ И ПРЕДШКОЛСКИ ОБЈЕКТИ

Школски и предшколски објекти се лоцирају у стамбеним зонама, у близини саобраћајница, заштићени од буке и аерозагађења. Локација треба да има довољно простора за изградњу пратећих садржаја, као што су: дечија игралишта, спортски терени и

др.Објекти морају бити снабдевени довољном количином хигијенски исправне воде за пиће и хигијенским уклањањем отпадних вода. Наведена област је регулисана Правилником о ближим условима за почетак рада и обављање делатности установа за децу ("Сл.гл.РС", бр.50/94 и 6/96) и Правилником о нормативима простора, опреме и наставних средстава за основну школу („Сл.гл.СРС-Просветни гласник“, бр.4/90).

7. ОБЈЕКТИ КУЛТУРЕ, ФИЗИЧКЕ КУЛТУРЕ, СПОРТА И РЕКРЕАЦИЈЕ

Објекти културе су пратећи садржаји насеља. За објекте физичке културе, спорта и рекреације обезбеђују се посебне површине издвојене од насеља са специјалним условима.

Ближи услови за наведене објекте прописани су Законом о спорту („Сл.гл.РС“ 24/2011) и Правилником о условима за обављање спортских активности и делатности ("Сл.гл.РС" бр.30/99).

8. ОБЈЕКТИ У КОЈИМА СЕ ПРУЖАЈУ ХИГИЈЕНСКЕ УСЛУГЕ

Правилником о посебним санитарним условима које морају да испуне објекти у којима се пружају услуге одржавања хигијене, неге и улепшавања лица и тела („Сл.гл.РС“ бр.47/06) дефинисана су правила за ову врсту делатности.

9. ГРОБЉА

Приликом одређивања локације за гробља мора се посебно водити рачуна о заштити изворишта за водоснабдевање, објеката за снабдевање водом за пиће, геолошком саставу тла, као и санитарним и другим условима прописаним за подизање гробља сходно Закону о сахрањивању и гробљима („Сл.гл.СРС“ бр.20/77, 24/85 и 6/89 и „Сл. гласник РС“, бр. 53/93, 67/93, 48/94 и 101/2005).

Напомена:

За објекте у којима ће се обављати:

- здравствена делатност
- делатност јавног снабдевања становништва водом за пиће
- објекти у којима ће се обављати производња животних намирница путем индустријских уређаја и постројења

у изградњи или реконструкцији, а у складу са чланом 17 Закона – прописана је обавеза претходног прибављања санитарне сагласности на идејни пројекат, а затим за исте те објекте и прибављање санитарне сагласности за коришћење објекта, пре почетка обављања делатности у објекту





Јавно предузеће за дистрибуцију природног гаса "ГАС-РУМА"
Public Company for Natural Gas Distribution "GAS-RUMA"
22400 Рума, ЈНА 136

Примљено:	24.05.2018. 16	
Број	прилог	Оп. р/А
1083/4		



Матични број: 08593205 ПИБ: 102133040 Регистарски број: 22908593205 Шифра делатности: 3522

Наш знак / Our ref.: 16.29.1
Датум / Date: 11.5.2018.г.
Телефони / Phones: 473 - 450
Телефакс / Fax: 471 - 484
Епошта / email: office@gasruma.rs
Сајт: www.gasruma.rs
Ваш број: 350-01-412/2017-11 од 27.4.2018.г.

Република Србија
МИНИСТАРСТВО ГРАЂЕВИНАРСТВА,
САОБРАЋАЈА И ИНФРАСТРУКТУРЕ
Сектор за просторно планирање и урбанизам
Немањина 22-26, Београд

Сагласно Закону о планирању и изградњи (Сл.гласник РС 72/09, 81/09, 24/11, 121/12, 42/13, 50/13, 98/13, 132/14 и 145/14) и Закону о енергетици (Сл.гласник РС 57/11) а на основу Вашег захтева издају се

Услови за израду Измена и допуна Просторног плана посебне намене инфраструктурног коридора државног пута реда број 21 Нови Сад- Рума- Шабац и државног пута I реда број 19 Шабац- Лозница

• У потесу обилазнице око Руме ЈП "Гас-Рума" има пројектовану и изведену челичну гасну мрежу средњег притиска (10 bar $MOP \leq 16 \text{ bar}$) за радну зону "Румска петља" која се налази уз јужну страну државног пута IA реда А3 државна граница са Хрватском (гранични прелаз Батровци)- Београд. Челични гасовод се води од ГМРС "Рума" паралелно државном пута број 21 Нови Сад- Рума- Шабац до насеља "Аеродром" а онда дуж ивице насеља у правцу пута А3. У овом појасу ће доћи до укрштања гасовода и будућег пута.

• Код пројектовања и извођења објекта за које се издају технички услови укрштања и паралелног вођења важе технички услови из ПРАВИЛНИКА О УСЛОВИМА ЗА НЕСМЕТАНУ И БЕЗБЕДНУ ДИСТРИБУЦИЈУ ПРИРОДНОГ ГАСА ГАСОВОДИМА ПРИТИСКА ДО 16 BAR, (Правилник је објављен у "Службеном гласнику РС", бр. 86/2015 од 14.10.2015.године, а ступио је на снагу 22.10.2015.г.)

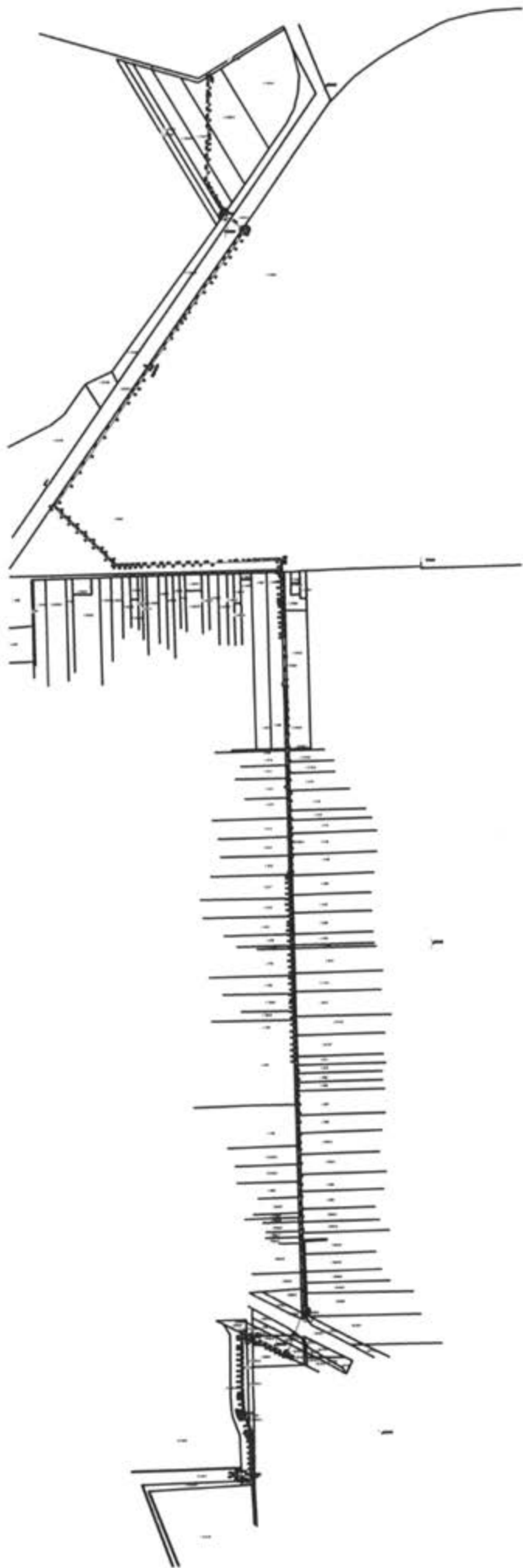
- Контакт особе за комуникацију
 1. Дражић Горан 063/531-914 goran.drazic@gasruma.rs
 2. Милиновић Драган 063/532-575 dragan.milinic@gasruma.rs
- Прилог
 1. Rumska petlja Gasovod.dwg (скица пројектоване трасе гасовода)
 2. Gas T.O. OPIS.xls (списак координата и надморских висина тачака изведеног гасовода)
 3. GAS IZVEDENO STANJE.DWG (цртеж изведеног стања гасовода са геодетским тачкама)
 4. tah 1.xls (тахиметријски записник)
 5. tah 2.xls (тахиметријски записник)
 6. tah 3.xls (тахиметријски записник)

Обрадио

Горан Дражић, дипл. маш. инж.



Директор
Рада Маравић, дипл. економиста



СПИСАК КООРДИНАТА И НАДМОРСКИХ ВИСИНА ТАЧАКА

Ознака, број и назив тачке	Где су срачунате координате и коте	За триг. и полигоном. обр. 5	Ордината Y [m] <small>Девел. остатак</small>	Апсциса X [m] <small>Девел. остатак</small>	надморска висина врха цеви <small>Девел. остатак</small>	Надморска висина терена <small>Девел. остатак</small>		Примедба
1	2	3	4	5	6	7	8	9
1			7407062.60	4982832.29	95.10	96.15		prikljucak
2			7407064.12	4982832.24	95.11	96.21		koleno
3			7407064.13	4982831.24	95.35	96.25		saht
4			7407064.02	4982829.78	95.33	96.28		koleno
5			7407063.95	4982828.48	95.30	96.33		koleno
6			7407063.68	4982807.22	94.76	95.42		var
7			7407063.50	4982794.93	94.43	95.46		var
8			7407063.42	4982790.64	94.30	95.33		
9			7407063.19	4982770.64	94.18	95.35		var
10			7407063.01	4982758.26	94.14	95.38		var
11			7407062.63	4982737.04	94.10	95.33		
12			7407061.98	4982715.75	94.18	95.38		
13			7407062.16	4982698.66	94.19	95.45		var
14			7407061.98	4982685.22	94.08	95.37		var
15			7407061.64	4982672.93	94.05	95.58		var
16			7407061.03	4982651.50	94.07	95.77		
17			7407060.51	4982623.36	94.40	96.03		
18			7407059.88	4982600.27	95.05	96.11		koleno
19			7407066.09	4982589.64	95.10	96.19		var
20			7407075.96	4982573.21	95.18	96.28		
21			7407084.00	4982559.14	95.07	96.26		
22			7407092.69	4982544.88	94.88	96.35		
23			7407096.00	4982539.43	94.78	96.44		
24			7407095.97	4982539.17	94.73	96.51		koleno
25			7407094.01	4982536.64	94.50	96.69		koleno
26			7407098.62	4982533.22	93.85	96.73		var
27			7407099.12	4982532.90	93.84	96.82		zastitna cev
263			7407098.35	4982534.10	96.80	96.97		lula
28			7407142.71	4982501.19	93.02	96.72		zastitna cev
29			7407143.49	4982500.58	93.02	96.71		koleno
30			7407143.90	4982500.27	93.10	96.72		koleno
31			7407143.26	4982499.26	95.05	96.72		koleno
269			7407144.86	4982499.68		96.71		lula
32			7407140.57	4982495.06	95.20	96.69		
33			7407130.49	4982479.26	95.12	96.65		
34			7407118.47	4982461.45	95.06	96.66		
35			7407106.34	4982443.45	94.83	96.58		
36			7407095.87	4982429.29	94.80	96.55		
37			7407075.11	4982400.59	94.64	96.53		
38			7407065.72	4982387.20	94.41	96.42		
39			7407051.44	4982366.54	94.35	96.35		
40			7407031.48	4982338.16	94.44	96.29		
41			7407018.03	4982318.19	94.54	96.28		
42			7407008.67	4982304.51	94.48	96.25		
43			7407001.48	4982294.86	94.52	96.23		
44			7406991.73	4982280.12	94.63	96.24		
45			7406978.58	4982261.00	94.78	96.21		
46			7406963.50	4982239.09	94.81	96.15		
47			7406941.79	4982208.59	94.76	96.13		
48			7406938.47	4982203.89	94.75	96.11		koleno
49			7406938.03	4982203.30	95.43	96.09		koleno

СПИСАК КООРДИНАТА И НАДМОРСКИХ ВИСИНА ТАЧАКА

Ознака, број и назив тачке	Где су срачунате координате и коте	За триг. и полигоном. обр. 5	Ордината Y [m] <small>Девет. остатак</small>	Апсциса X [m] <small>Девет. остатак</small>	надморс ка висина врха цеви <small>Девет. остатак</small>	Надморска висина терена <small>Девет. остатак</small>		Примедба
1	2	3	4	5	6	7	8	9
50			7406937.42	4982202.31	94.72	96.05		saht
51			7406936.82	4982201.37	95.42	96.05		koleno
52			7406936.15	4982200.83	94.56	96.01		koleno
264			7406934.26	4982199.53		95.99		znak
53			7406932.69	4982195.49	94.69	95.95		
54			7406918.05	4982173.28	94.41	95.89		
55			7406906.08	4982155.55	94.34	95.85		
56			7406898.06	4982144.12	94.41	95.81		
57			7406884.80	4982125.19	94.38	95.79		
58			7406859.66	4982088.20	94.54	95.77		
59			7406832.68	4982049.19	94.05	95.45		
60			7406805.21	4982009.45	93.56	95.15		
61			7406780.15	4981972.99	93.45	95.11		
62			7406759.55	4981943.30	93.38	95.08		
63			7406733.71	4981905.85	93.32	94.98		
265			7406724.96	4981896.41		94.95		znak
64			7406726.72	4981895.58	93.61	94.93		koleno
65			7406737.22	4981885.79	93.33	94.89		var
66			7406745.86	4981877.23	93.20	94.83		var
67			7406754.60	4981868.80	93.14	94.79		var
68			7406763.53	4981860.19	93.11	94.65		var
69			7406772.38	4981851.73	93.06	94.58		var
70			7406781.11	4981843.55	93.14	94.49		var
71			7406790.16	4981835.08	93.19	94.45		var
72			7406799.11	4981826.60	93.05	94.35		var
73			7406807.88	4981818.25	92.99	94.25		var
74			7406816.87	4981809.79	92.89	94.18		var
75			7406825.89	4981801.20	92.80	94.13		var
76			7406834.52	4981792.81	92.75	94.09		var
77			7406843.39	4981784.15	92.57	94.03		var
78			7406852.04	4981775.80	92.44	93.95		var
79			7406861.40	4981767.35	92.53	93.93		koleno
266			7406862.55	4981766.74		93.91		znak
80			7406868.86	4981767.60	92.77	93.93		var
81			7406881.29	4981767.84	92.94	93.98		var
82			7406893.50	4981768.25	92.85	94.02		var
83			7406905.69	4981768.75	92.77	94.05		var
84			7406917.93	4981769.25	92.70	94.05		var
85			7406934.79	4981769.78	92.75	94.07		
86			7406956.04	4981770.86	92.80	94.09		
87			7406969.04	4981771.18	92.73	94.11		
88			7406987.94	4981771.66	92.39	94.15		
89			7407011.28	4981772.45	92.41	94.17		
90			7407031.42	4981772.97	92.53	94.15		
91			7407048.48	4981773.75	92.65	94.21		
92			7407073.97	4981774.54	92.60	94.23		
93			7407108.87	4981776.35	92.65	94.25		
94			7407144.08	4981777.53	92.60	94.27		
95			7407165.66	4981777.84	92.63	94.25		
96			7407185.79	4981779.14	92.80	94.28		
97			7407208.17	4981780.07	92.75	94.29		

СПИСАК КООРДИНАТА И НАДМОРСКИХ ВИСИНА ТАЧАКА

Ознака, број и назив тачке	Где су срачунате координате и коте	За триг. и полигоном. обр. 5	Ордината Y [m] <small>Девет. остатак</small>	Апсциса X [m] <small>Девет. остатак</small>	надморс ка висина врха цеви <small>Девет. остатак</small>	Надморска висина терена <small>Девет. остатак</small>		Примедба
1	2	3	4	5	6	7	8	9
98			7407220.80	4981780.35	92.65	94.27		var
262			7407224.35	4981781.11	92.10	94.31		lula
99			7407223.97	4981780.33	92.51	94.35		koleno
100			7407224.12	4981777.94	92.86	94.55		zastitna cev
101			7407224.26	4981765.94	93.15	94.58		zastitna cev
102			7407224.37	4981756.00	93.85	94.35		
103			7407224.79	4981752.70	93.25	94.38		
104			7407225.38	4981742.46	93.09	94.25		
105			7407225.75	4981732.82	93.15	94.23		
106			7407226.18	4981719.55	93.19	94.23		
107			7407226.59	4981705.59	93.11	94.21		
108			7407226.88	4981694.69	93.22	94.26		
109			7407226.90	4981690.28	93.21	94.28		
110			7407226.99	4981684.43	93.21	94.27		
111			7407227.22	4981678.73	93.15	94.26		
112			7407227.82	4981666.17	93.35	94.29		
113			7407228.24	4981655.20	93.36	94.31		
114			7407228.55	4981643.61	93.44	94.28		
115			7407228.92	4981634.28	93.41	94.33		
116			7407229.67	4981619.46	93.45	94.31		
117			7407230.04	4981611.79	93.56	94.25		
118			7407231.64	4981568.50	93.43	94.33		
119			7407233.50	4981518.53	93.35	94.37		
120			7407233.46	4981504.19	93.40	94.36		
121			7407233.69	4981490.10	93.52	94.38		
122			7407234.07	4981472.90	93.21	94.39		
123			7407234.56	4981452.87	93.35	94.41		
124			7407235.00	4981437.36	93.19	94.42		
125			7407235.84	4981418.41	93.03	94.41		
126			7407236.58	4981400.68	92.98	94.43		
127			7407238.34	4981370.56		94.45		
128			7407239.36	4981341.53	92.87	94.42		
129			7407240.22	4981316.55	92.87	94.43		
130			7407240.68	4981301.56	92.77	94.29		
131			7407241.30	4981286.61	92.72	94.21		
132			7407241.86	4981272.14	92.66	94.11		
133			7407242.38	4981253.15	92.71	94.05		
134			7407242.89	4981233.16	92.71	93.95		
135			7407243.35	4981214.46	92.50	93.87		
136			7407244.05	4981199.29	92.48	93.65		
137			7407244.95	4981178.19	92.11	93.52		
138			7407245.18	4981169.23	92.13	93.48		
139			7407245.75	4981150.05	91.98	93.45		
140			7407246.36	4981132.23	91.91	93.39		
141			7407246.57	4981119.65	91.89	93.34		
142			7407246.61	4981100.23	91.48	93.31		
143			7407246.47	4981098.64	91.86	93.28		
144			7407246.71	4981090.27	92.02	93.21		var
145			7407247.18	4981078.20	92.14	93.17		var
146			7407247.67	4981066.32	91.95	93.05		var
147			7407248.06	4981054.17	91.71	92.93		var

СПИСАК КООРДИНАТА И НАДМОРСКИХ ВИСИНА ТАЧАКА

Ознака, број и назив тачке	Где су срачунате координате и коте	За триг. и полигоном. обр. 5	Ордината Y [m] <small>Девет. остатак</small>	Апсциса X [m] <small>Девет. остатак</small>	надморс ка висина врха цеви <small>Девет. остатак</small>	Надморска висина терена <small>Девет. остатак</small>		Примедба
1	2	3	4	5	6	7	8	9
148			7407248.45	4981042.16	91.94	92.85		var
149			7407248.93	4981029.86	91.87	92.79		var
150			7407248.94	4981017.57	91.78	92.74		var
151			7407249.33	4981005.28	91.64	92.65		var
152			7407250.00	4980993.23	91.51	92.58		var
153			7407250.23	4980983.94	91.44	92.51		
154			7407250.26	4980974.51	91.47	92.53		
155			7407250.80	4980964.17	91.48	92.49		
156			7407251.49	4980950.59	91.52	92.44		
157			7407252.36	4980934.96	91.47	92.41		
158			7407253.06	4980921.35	91.40	92.45		
159			7407253.57	4980907.74	91.50	92.48		var
160			7407253.87	4980895.30	91.49	92.49		var
161			7407254.14	4980882.91	91.48	92.51		var
162			7407254.46	4980870.65	91.56	92.53		var
163			7407254.87	4980858.36	91.52	92.44		var
164			7407255.38	4980845.80	91.28	92.35		var
165			7407255.82	4980833.68	91.24	92.21		var
166			7407256.17	4980821.79	91.35	92.25		var
167			7407256.25	4980816.67	91.36	92.19		
168			7407256.26	4980805.37	91.08	92.11		
169			7407256.46	4980796.11	91.10	92.05		
170			7407256.80	4980783.86	91.09	92.06		
171			7407257.27	4980768.15	91.12	92.05		
172			7407257.61	4980753.45	91.11	92.03		
173			7407258.21	4980740.07	91.13	92.01		
174			7407258.80	4980725.01	91.23	91.99		
175			7407259.10	4980712.51	91.18	91.95		
176			7407259.82	4980698.47	91.07	91.97		
177			7407260.27	4980687.89	90.05	91.71		
178			7407261.05	4980667.56	90.95	91.75		
179			7407261.70	4980649.69	90.99	91.65		
180			7407262.12	4980635.19	90.99	91.75		
181			7407262.68	4980612.83	90.84	91.81		
182			7407263.35	4980594.79	90.74	91.73		
183			7407264.04	4980575.67	90.49	91.65		
184			7407264.91	4980554.64	90.29	91.59		
185			7407265.89	4980527.51	90.30	91.57		
186			7407266.44	4980512.96	90.52	91.55		
187			7407266.97	4980494.51	90.57	91.51		
188			7407268.05	4980465.62	90.62	91.55		
189			7407269.19	4980437.41	91.05	91.77		
190			7407269.57	4980418.94	91.11	91.89		
191			7407270.29	4980395.14	90.98	91.71		
192			7407271.55	4980366.99	91.11	91.75		
193			7407271.76	4980354.76	91.09	91.71		
194			7407272.18	4980321.89	90.22	91.55		
195			7407273.05	4980297.88	89.97	91.34		
196			7407273.60	4980274.97	89.55	91.15		
197			7407274.97	4980248.64	89.06	91.01		
198			7407276.65	4980216.26	88.89	90.73		

СПИСАК КООРДИНАТА И НАДМОРСКИХ ВИСИНА ТАЧАКА

Ознака, број и назив тачке	Где су сачунате координате и коте	За триг. и полигоном. обр. 5	Ордината Y [m]	Апсциса X [m]	надморс ка висина врха цеви	Надморска висина терена		Примедба
1	2	3	4	5	6	7	8	9
200			7407279.36	4980164.20	88.43	90.49		
270			7407281.30	4980145.12		90.28		
201			7407280.45	4980143.16	88.20	90.24		koleno
202			7407280.10	4980141.94	86.87	90.24		koleno
203			7407279.01	4980139.42	86.77	90.24		zastitna cev
205			7407245.48	4980049.78	87.25	90.45		zastitna cev
206			7407244.62	4980047.32	87.16	90.45		koleno
207			7407244.23	4980046.18	88.98	90.45		koleno
271			7407243.65	4980045.31		90.45		lula
208			7407233.20	4980051.41	89.02	90.51		var
209			7407223.23	4980056.32	89.06	90.55		var
210			7407212.13	4980061.62	89.08	90.61		var
211			7407201.55	4980066.82	89.00	90.65		var
212			7407190.34	4980072.34	89.06	90.68		var
213			7407179.48	4980077.60	89.34	90.71		var
214			7407170.32	4980081.81	89.32	90.72		koleno
215			7407169.78	4980086.38	89.54	90.73		koleno
268			7407174.13	4980087.82		90.88		opomena
208C			7407167.38	4980085.77	87.26	90.49		lira
216			7407155.75	4980082.83	87.22	90.31		lira
217			7407153.42	4980082.24	89.27	90.45		koleno
267			7407142.97	4980081.00		90.45		opomena
218			7407143.03	4980079.61	88.54	90.65		koleno
219			7407143.09	4980066.17	88.99	90.33		var
220			7407143.16	4980060.56	89.08	90.31		var
221			7407143.40	4980048.09	88.97	90.25		var
222			7407143.59	4980035.85	88.88	90.19		var
223			7407143.77	4980023.89	88.89	90.22		var
224			7407143.88	4980011.68	88.85	90.11		var
225			7407143.96	4979999.94	88.72	90.03		var
226			7407144.12	4979987.95	88.55	90		var
227			7407144.31	4979975.64	88.60	89.95		var
228			7407144.50	4979963.68	88.49	89.93		var
229			7407144.73	4979955.69	88.62	89.92		
230			7407144.99	4979951.54	88.70	89.89		
231			7407146.17	4979939.32	88.69	89.88		var
232			7407147.40	4979927.74	88.56	89.9		var
233			7407147.84	4979924.63	88.55	89.85		
234			7407148.79	4979919.68	88.63	89.83		
235			7407149.88	4979915.83	88.70	89.81		
236			7407150.85	4979912.95	88.74	89.77		
237			7407154.24	4979904.48	88.76	89.78		var
238			7407158.86	4979892.97	88.74	89.74		var
239			7407163.31	4979881.77	88.66	89.71		var
240			7407164.28	4979878.92	88.64	89.56		
241			7407165.43	4979874.60	88.53	89.68		var
242			7407166.08	4979869.71	88.39	89.64		var
243			7407166.38	4979857.37	88.30	89.61		var
244			7407166.76	4979845.16	88.36	89.57		var
245			7407167.31	4979832.59	88.19	89.51		var
246			7407167.79	4979820.53	88.11	89.43		var



**ЈАВНО ПРЕДУЗЕЋЕ
"КОМУНАЛАЦ" У РУМИ**
22400 Рума, Јеленацка 2

МБ: 08099553; ПИБ: 100781162; Шифра делатности: 3811

Централа: 022/471-314, 470-739, 470-738
Факс: 022/473-732
Пијаца: 022/473-237
Градско гробље: 022/479-675
Гробље Баруновац: 022/471-155
Паркинг служба: 022/471-778
Служба ЗОО хигијене: 062/352-607
Е-mail: office@komunalacruma.co.rs

Општина Рума
Одељење за урбанизам
и грађење
Главна 107, 22400 Рума
ПАК 330810

ЈП „ЗАВОД ЗА УРБАНИЗАМ ВОЈВОДИНЕ“
НОВИ САД

Примљено:	12. 06. 2018	
Број	пр. од	Стр. од
1252/3		

Број: 2953
Рума, 31.05.2018.

ПРЕДМЕТ: Одговор на допис Ваш број: 35-13/2018 од 08.05.2018.

Поштовани,

У вези са Вашим дописом број: 35-13/2018 од 08.05.2018. ЈП „Комуналац“ у Руми, Вас обавештава да нема примедби и сугестија на Измене и допуне Просторног плана подручја посебне намене инфраструктурног коридора државног пута I реда број 21 Нови Сад – Рума - Шабац и државног пута I реда број 19 Шабац – Лозница.

Израдио:
Технички директор,
Бранко Јовичић, дипл. грађ. инж.

С поштовањем,

Директора,
Драган Пашић, дипл. грађ. инж.

Текући рачуни:

160-174892-73 Banca Intesa; 355-1005066-78 Војвођанска банка; 105-82037-07 АИК банка;

Примљено:	12. 06. 2018
Број	решења
1252/4	

ЈАВНО КОМУНАЛНО ПРЕДУЗЕЋЕ „ПАРКИНГ И ИНФРАСТРУКТУРА“ РУМА

E-mail: office@japruma.com ПИБ: 101339066 Матични број: 08639787 Жиро рачун: 205-240186-46

Адреса: 27. Октобар 38/2, 22400 Рума; Тел: 022 478-077, 022 474-808; Факс: 022 473-740;

УПРАВА ЗА ЗАЈЕДНИЧКЕ ПОГЛОВАК
РЕПУБЛИЧКИХ ОРГАНА
ПИСАРНИЦА - 9

БРОЈ:309-1/2018

ПРИМЉЕНО: 07. 06. 2018

ДАНА: 30.05.2018

Орган	Орг. јед.	Број	Прим.	Вр.
-------	-----------	------	-------	-----

Управа за заједничке поглавје Републичких органа Писарница - 9

ПРЕДМЕТ: Технички услови за потребе израде Измена и допуна Просторног плана подручја посебне намене инфраструктурног коридора државног пута I реда број 21 Нови Сад –Рума-Шабац и државног пута I реда број 19 Шабац -Лозница

ЈАВНО КОМУНАЛНО ПРЕДУЗЕЋЕ „ПАРКИНГ И ИНФРАСТРУКТУРА“ РУМА, Ул. 27. Октобар 38/2, 22400 Рума као ималац јавних овлашћења по захтеву МИНИСТАРСТВА ГРАЂЕВИНАРСТВА „САОБРАЋАЈА И ИНФРАСТРУКТУРЕ“ Сектор за просторно планирање и урбанизам Немањина 22-26 , Београд број: 350-01-412/2017-11 од 27.04.2018. године заведен код ЈКП „ПАРКИНГ И ИНФРАСТРУКТУРА“ под бројем : 309/2018 од 07.05.2018. године за издавање техничких услова у циљу израде Измена и допуна Просторног плана подручја посебне намене инфраструктурног коридора државног пута I реда број 21 Нови Сад –Рума-Шабац и државног пута I реда број 19 Шабац -Лозница, у складу са одредбама Закона о планирању и изградњи("Сл.Гласник РС" број 72/09 , 81/09-исправка , 64/10-УС , 24/2011, 121/12, 42/13-УС, 50/13-УС, 132/14, 145/14 и 117/17) и Закона о јавним путевима (Сл.гласник РС број 101/2005, 123/2007, 101/2011, 93/2012 и 104/2013) издаје :

ТЕХНИЧКИ УСЛОВИ ЗА ПОТРЕБЕ ИЗРАДЕ ИЗМЕНА И ДОПУНА ПРОСТОРНОГ ПЛАНА ПОДРУЧЈА ПОСЕБНЕ НАМЕНЕ ИНФРАСТРУКТУРНОГ КОРИДОРА ДРЖАВНОГ ПУТА I РЕДА БРОЈ 21 НОВИ САД – РУМА-ШАБАЦ И ДРЖАВНОГ ПУТА I РЕДА БРОЈ 19 ШАБАЦ -ЛОЗНИЦА

I) Носиоцу израде Просторног плана Измена и допуна Просторног плана подручја посебне намене инфраструктурног коридора државног пута I реда број 21 Нови Сад –Рума-Шабац државног пута I реда број 19 Шабац -Лозница Министарству грађевинарства ,саобраћаја и инфраструктуре Сектор за просторно планирање и урбанизам Немањина 22-26 , Београд, издају се Технички услови за потребе израде просторног плана.

II) Приликом израде документације потребно је придржавати се следећих услова:

1. У простору обухваћеним Планом односно на деоници км 34+657 до км 45+1187 планирана траса се укршта са саобраћајном инфраструктуром :

- Државни пут I реда бр.21 (М-21), Нови Сад – Ириг – Рума – Шабац – Коцељева – Ваљево –Косјерић – Пожега – Ариље – Ивањица - Сјеница,
- Државни пут II реда бр.120 (Р-103), државна граница са Хрватском (гранични прелаз Шид) - Шид - Кузмин - Сремска Митровица - Рума - Пећинци – Обреновац,
- Државни пут II А реда бр.126 Рума-Путинци-Инђија-Стари Сланкамен
- Улица Индустијска на км 41+278

-Улица Владимира Назора км 42+754

2. Потребно је планирати простор за сервисне саобраћајнице које ће омогућити повезивање Општинског пута ОП1 Рума-Буђановци –Никинци -Платичево са Румом .Тренутно овај пут се директо прикључује на Државни пут I реда бр.21 (М-21).
3. Потребно је планирати простор за сервисне саобраћајнице које ће омогућити повезивање насеља "Аеродром" које је изграђено са источне стране и пословних објеката са западне стране државног пута I реда бр.21 (М-21).Тренутно ови путеви се директо прикључују на државни пут I реда бр.21 (М-21).
4. Потребно је планирати простор за сервисне саобраћајнице које ће омогућити повезивање планираних саобраћајница у оквиру усвојених Планова детаљне регулације радних зона које се просторно наслањају на државни пут I реда бр.21 (М-21).
5. Планском документацијом обезбедити предуслове да се у даљој разради планских докумената може разрешити проблематика постојећег и перспективног пешачког , бицикличког и јавног градског саобраћаја , као и заштита постојећих и евентуално нових инсталација.
6. Планским документом обезбедити предуслове да се у даљој разради планских докумената може омогућити да се делови инфраструктуре , који могу бити самосталне техничке целине , могу и градити у фазама у складу са потребама и расположивим средствима .

Уколико су потребне додатне информације контакт особа је Небојша Костић дипл.инж. е пошта : n.kostic@japruma.com , м.тел.: 0631060072 , тел.: 022478077.

Обрадио:



Владислава Стаменовић дипл.правник

Примљено:	13. 06. 2018
Број:	1257/1

Број:

Датум:

Република Србија
Аутономна покрајина Војводина
Покрајинска влада
Булевар Махајла Пупина 16
21101 Нови Сад

Председник Аутономне покрајине Војводине
Г-дин Игор Мирковић

Предмет: Приоритети културне и друге инфраструктуре у оквиру развоја пројекта „Нови Сад 2021 – Европска престоница културе“

Поштовани председниче,

У тексту дописа налази се преглед активности идентификованих као приоритет и предложених за даљу реализацију на састанку одржаном 25. 4. 2018. године у Вашем кабинету.

1. Изградња међународног инфраструктурног коридора железничке пруге Београд–Суботица–државна Граница–Келебија.

(Деоница Београд–Нови Сад) – почела изградња у Чотрановцима (општина Инђија).

2. Изградња државног пута I реда бр. 21. Нови Сад–Рума–Шабац и државног пута I реда бр. 19 Шабац–Лозница.

(Деоница државног пута I реда бр 21. Нови Сад–Ириг–Рума, кроз Фрушку гору). У току су измене и допуне Просторног плана подручја посебне намене државног пута I реда бр. 21. Нови Сад–Рума–Шабац и државног пута I реда бр. 19 Шабац–Лозница, (ЈП Завод за урбанизам Војводине), које ће омогућити везу са насељем Врдник. Преговори за изградњу у току.

3. Реконструкција Фрушкогорског пута (Гребенског пута) укупне дужине 57 km.

4. Завршетак реконструкције пута Сремски Карловци–Банстол (6,8 km).

5. Изградња спортско- туристичког центра „Летенка“. Завршетак радова до 2020. године,

6. Реконструкција предајника „Иришки венац“ и стављање у функцију угоститељског објекта,

7. **Гасификација** туристичког локалитета Летенка и општине Ириг.

8. Изградња пешачко-бициклическе стазе **Беочин–Сремска Каменица–Петроварадин.**

Размотрити могућности да станице у Петроварадину, Сремској Каменици, Лединцима, Раковцу и Беочину буду коришћене у комерцијалне сврхе, можда и као културне станице.

9. Изградња пристаништа у **Баноштору** (Општина Беочин).

У току је израда ПДР пристаништа у Баноштору (ЈП Завод за урбанизам Војводине), након тога је потребна и пројектно-техничка документација.

10. Реконструкција и пренамена десакрализоване **цркве св. Рудолфа у Баноштору** (објекат под претходном заштитом) и уређење за винарију Quiet.

11. Изградња пристаништа у **Сремским Карловцима.**

У току је израда ПДР пристаништа у Сремским Карловцима (ЈП Завод за урбанизам Војводине), након тога је потребно израдити и пројектно-техничку документацију.

12. Реконструкција **Каменичког парка-** реализација до краја 2018. године.

13. Обнова централне зоне Сремских Карловаца.

Формиран је буџетски фонд за обнову Сремских Карловаца и у току је измена Закона о обнови и развоју Сремских Карловаца.

14. Реконструкција Стефанеума у Сремским Карловцима и отварање **Музеја Карловачке митрополије** у обновљеном простору.

15. Реконструкција Светосавског дома у Сремским Карловцима и отварање **Архива Српске академије наука и уметности** у којем ће бити смештене машине за дигитализацију културне грађе.

16. Брод Театар – уложена средства у његову адаптацију и користиће се од јула 2018. за културне програме.

17. Културна станица у Сремским Карловцима – размотрити могућност да буде у садашњој железничкој станици (након премештања у планирани објекат) или у неком простору у центру Сремских Карловаца.

18. Реконструкција Завичајног музеја у Черевиху.

Израда пројектно-техничке документације, 2018, а потом радови на реконструкцији 2019. године.

19. Реконструкција Шпицеровог дворца.

Израда пројектно-техничке документације, 2018, а потом радови на реконструкцији 2019–2021. године.

20. Опремање Михизове куће.

Обезбеђена су средства за опремање. Реализација је планирана до краја 2018. године.

21. Изградња Михизове стазе – од Михизове куће до Дома културе – Српске читаонице.

22. Обнова главног трга у Иригу (Венац).

Пројектна документација је урађена. Реконструкција у периоду 2018–2020 (средства за пројектно-техничку документацију и извођење радова обезбедити кроз конкурс Министарства културе и информисања „Градови у фокусу“).

23. Реконструкција парка и пијаце у Врднику.

У току је израда Измена и допуна Плана генералне регулације насеља Врдник, као планског основа за интервенције у простору. Реализација реконструкције до 2021. године.

С поштовањем,

Фондација „Нови Сад 2021 –
Европска престоница културе”

Немања Миленковић, директор



ЈАВНО ПРЕДУЗЕЋЕ
ПУТЕВИ СРБИЈЕ

Услови за израду Просторног
плана подручја посебне
намене

Број:

Датум:

07-06-2018

953-10463/18-2

Helis

БЕОГРАД

Булевар краља Александра бр. 282

УПРАВА ЗА ЗАЈЕДНИЧКЕ ПОСЛОВЕ
РЕПУБЛИЧКИХ ОРГАНА

МИНИСТАРСТВО ГРАЂЕВИНАРСТВА, САОБРАЋАЈА И ИНФРАСТРУКТУРЕ

Сектор за просторно планирање и урбанизам

ПРИМЉЕНО: 08.06.2018

11000 БЕОГРАД
Немањина 22-26

ЈП „ЗАВОД ЗА УРБАНИЗАМ ВОЈВОДИНЕ“
НОВИ САД

Примљено:	13.06.2018
Број:	1261/2
Иницијал:	
Место:	

Орган	Орг. јед.	Број	Прилог	Време
		350-01/412&2017-11		
		953-10463		

На основу вашег захтева, број 350-01/412&2017-11 од 27.04.2018. године, наш број 953-10463 од 08.05.2018. године, за издавање услова за израду **Измена и допуна Просторног плана подручја посебне намене инфраструктурног коридора државног пута I реда број 21 Нови сад-Рума-Шабац и државног пута I реда број 19 Шабац-Лозница**, а у складу са чланом 21, 22 и 46. Закона о планирању и изградњи („Сл.гл.РС“, број 72/09, 81/09, 64/10-УС, 24/11, 121/12, 42/13-УС, 50/13-УС, 98/13-УС, 132/14 и 145/14) и Правилника о садржини, начину и поступку израде докумената просторног и урбанистичког планирања („Сл.гл.РС“, број 64/2015).

Измена плана се односи на део државног пута I Б реда број 21, на територији општине Рума и то Обилазница око Руме од стационаже км 34+205 до стационаже км 44+560 (стационаже по важећем Просторном плану).

У току је израда Идејног решења, које пројектује „Институт за путеве“ из Београда. Према датом Идејном решењу, измена предметног плана је од стационаже км 34+657 до км 45+187 (пројектантске стационаже које се поклапају са горе наведеним стационажама из важећег Просторног плана).

Предметни просторни план урадити под следећим условима:

- Усагласити план са Просторним планом Републике Србије („Сл.гласник РС“, бр. 88/2010).
- Саобраћајно решење урадити у складу са усаглашеним Идејним решењем обилазнице око Руме.
- Дефинисати све државне путеве који се налазе у оквиру границе плана.
- У графичком делу плана представити постојеће и планирано стање, са уцртаним саобраћајницама из наше надлежности, са уписаним стационажама по Референтном систему државних путева. Стационаже дати на свим укрштајима државних путева, обилазницама на почетку и крају, укрштаја, петљи, надвожњака подвожњака.
- На свим рефералним картама морају бити уписане стационаже по важећем ПП и пројектантске.
- Трасу и геометријске попречне профиле државних путева преузети из усвојене варијанте Генералног пројекта.
- Планом предвидети и обезбедити заштитни појас и појас контролисане изградње, на основу члана 28. 29. и 30 Закона о јавним путевима („Сл.гласник РС“ бр.101/2005).

Локације дефинисаних раскрсница, сервисних саобраћајница као раскрсница у нивоу, преузети из Идејног решења обилазнице око Руме, које ради Институт за путеве из Београда.

- У складу са чланом 2. Закона о изменама и допунама Закона о јавним путевима („Сл.гл.РС“, број 104/2013) Јавни пут обухвата и станице за снабдевање моторних возила горивом, осим у погледу примене пореских прописа. Приликом дефинисања решења у предметном плану потребно је испоштовати наведени члан Закона.
- У заштитном појасу јавног пута на основу члана 28. став 2. Закона о јавним путевима („Сл. гл. РС“, број 101/2005), може да се гради, односно поставља, водовод, канализација, топловод, железничка пруга и



БЕОГРАД

Булевар краља Александра бр. 282

други сличан објекат, као и телекомуникационе и електро водове, инсталације, постројења и сл., по претходно прибављеној сагласности управљача јавног пута која садржи саобраћајно-техничке услове.

- Инсталације се могу планирати на катастарским парцелама које се воде као јавно добро путевима - својина Републике Србије, и на којима се ЈП "Путеви Србије", Београд води као корисник, или је ЈП "Путеви Србије", Београд правни следбеник корисника.
- **Општи услови за постављање предметних инсталација:**
 - траса предметних инсталација мора се пројектно усагласити са постојећим инсталацијама поред и испод предметног пута.
- **Услови за укрштање предметних инсталација са предметним путевима:**
 - да се укрштање са путем предвиди искључиво механичким подбушивањем испод трупа пута, управно на пут, у прописаној заштитној цеви,
 - заштитна цев мора бити пројектована на целој дужини између крајних тачака попречног профила пута (изузетно спољња ивица реконструисаног коловоза), увећана за по **3,00 m** са сваке стране,
 - минимална дубина предметних инсталација и заштитних цеви од најниже коте коловоза до горње коте заштитне цеви износи минимално **1,35 m**,
 - минимална дубина предметних инсталација и заштитних цеви испод путног канала за одводњавање (постојећег или планираног) од коте дна канала до корње коте заштитне цеви износи **1,00 m**.
- **Услови за паралелно вођење предметних инсталација са предметним путевима:**
 - предметне инсталације морају бити постављене минимално **3,00 m** од крајње тачке попречног профила пута (ножице насипа трупа пута или спољње ивице путног канала за одводњавање) изузетно ивице реконструисаног коловоза уколико се тиме не ремети режим одводњавања коловоза.
 - на местима где није могуће задовољити услове из претходног става мора се испројектовати и извести адекватна заштита трупа предметног пута.
 - Инсталације уз аутопут могу се планирати ван заштитне ограде аутопута.
- минимална дубина предметних инсталација и заштитних цеви испод путног канала за одводњавање (постојећег или планираног) од коте дна канала до корње коте заштитне цеви износи **1,00 m**.
- Предвидети и овим планом обезбедити простор за магистралну инфраструктуру као што је гасовод, оптички каблови, железнички саобраћај и друго а у складу са условима датим од надлежних министарстава и Јавних предузећа.

Особа за контакт: Светлана Јелић, инж.грађ. тел: 011 30 40 695.

ЈП „ПУТЕВИ СРБИЈЕ“
ИЗВРШНИ ДИРЕКТОР СЕКТОРА ЗА
СТРАТЕГИЈУ, ПРОЈЕКТОВАЊЕ И
РАЗВОЈ

Биљана Вуксановић, дипл.грађ.инж.



Достављено:

1. Наслову
2. ЈП "Путеви Србије" Београд, Архива
3. ЈП "Путеви Србије" Београд, Одељење за пројектну и планску документацију

Примљено:	22. 06. 2018
Број:	1323/2



Република Србија
МИНИСТАРСТВО ПОЉОПРИВРЕДЕ,
ШУМАРСТВА И ВОДОПРИВРЕДЕ
Број: 350-01-28/2018-09
Датум: 20. јун 2018. године
Београд
Немањина 22 - 26

МИНИСТАРСТВО ГРАЂЕВИНАРСТВА,
САОБРАЋАЈА И ИНФРАСТРУКТУРЕ
Сектор за просторно планирање и урбанизам

БЕОГРАД

У вези са вашим дописом број: 350-01-412/2017-11 од 27. априла 2018. године, којим сте нам доставили Захтев за издавање услова за израду Измена и допуна Просторног плана подручја посебне намене инфраструктурног коридора државног пута I реда број 21 Нови Сад – Рума – Шабац и државног пута I реда број 19 Шабац – Лозница, са становишта делокруга Министарства пољопривреде, шумарства и водопривреде обавештавамо вас о следећем:

Законом о пољопривредном земљишту („Службени гласник РС”, бр. 62/06, 65/08 – др. закон, 41/09, 112/215 и 80/17, у даљем тексту: Закон), одредбом члана 15. прописано је да се пољопривредно земљиште користи за пољопривредну производњу и не може се користити у друге сврхе, осим у случајевима и под условима утврђеним овим законом. Одредбом члана 22. Закона прописана је забрана коришћења обрадивог пољопривредног земљишта прве, друге, треће, четврте и пете катастарске класе у непољопривредне сврхе. Одредбом члана 23. Закона прописано је у којим случајевима постоји могућност изузетка забране коришћења обрадивог пољопривредног земљишта у непољопривредне сврхе, а одредбама чл. 24. и 25. Закона прописани су услови и начин давања сагласности на промену намене обрадивог пољопривредног земљишта и накнада за промену намене обрадивог пољопривредног земљишта и коришћења у непољопривредне сврхе.

Напомињемо да је одредбом члана 27. Закона прописано да обрадиво пољопривредно земљиште не може да се уситни на парцеле чија је површина мања од пола хектара, односно да обрадиво пољопривредно земљиште уређено комасацијом не може да се уситни на парцеле чија је површина мања од једног хектара.

Контакт особа за даљу сарадњу у процесу израде Измена и допуна Просторног плана подручја посебне намене инфраструктурног коридора државног пута I реда број 21 Нови Сад – Рума – Шабац и државног пута I реда број 19 Шабац – Лозница, у Управи за пољопривредно земљиште биће Недељка Опарница, дипл. просторни планер, телефон: 011/3348-038, n.oparnica@minpolj.gov.rs.

Поред горе наведеног, такође указујемо на одредбу члана 10. став 1. тачка 2) Закона о шумама („Службени гласник РС”, бр. 30/10, 93/12 и 89/15), којом је прописано да промена намене шуме и шумског земљишта може да се вршу ако то захтева општи интерес утврђен посебним законом или актом Владе.

Одредбом члана 89. став 4. Закона о планирању и изградњи („Службени гласник РС”, бр. 72/09, 81/09 - испр, 64/10 – одлука УС, 24/11, 121/12, 42/13 - одлука УС, 50/13 - одлука УС, 98/2013 - одлука УС, 132/2014 и 145/2014) прописано је да се промена намене из шумског у грађевинско земљиште садржане у планском документу сматра општим интересом у складу са чланом 10. Закона о шумама.

Такође, указујемо на обавезу плаћања накнаде за промену намене шуме и шумског земљишта у складу са одредбама чл. 10, 11. и 12. Закона о шумама.


ДРЖАВНИ СЕКРЕТАР
Жељко Радошевић
Жељко Радошевић
по овлашћењу министра
број: П19-01-5/19/2017-09
од 25. јула 2017. године

Примљено:	25. 06. 2018
Број:	
1332/2	



Република Србија
 МИНИСТАРСТВО ГРАЂЕВИНАРСТВА,
 САОБРАЋАЈА И ИНФРАСТРУКТУРЕ
 Сектор за просторно планирање и урбанизам
 Број: 350-01-412/2017-11
 Датум: 21.06.2018. године
 Немањина 22-26, Београд

ЈАВНО ПРЕДУЗЕЋЕ „ПУТЕВИ СРБИЈЕ“

Булевар краља Александра 282
 11 000 Београд

ПРЕДМЕТ: Захтев за допуну услова за израду Измена и допуна Просторног плана подручја посебне намене инфраструктурног коридора државног пута I реда број 21 Нови Сад – Рума – Шабац и државног пута I реда број 19 Шабац – Лозница

ВЕЗА: 953-10463/18-2 од 29.5.2018. и 7.6.2018. године

Поштовани,

Молимо вас да ваше услове бр. 953-10463-18-2, од 07.06.2018. године, допуните са условима за део обухвата Плана на територији општине Ириг, а у складу са:

- Графичким прилогом достављеним уз Захтев за услове бр. 350-01-412/2017-11 од 27.04.2018. године – за део трасе- Предмет измена и допуна просторног плана у складу са раним јавним увидом (зона потенцијалног укрштаја) (у прилогу: **Прилог 1**)
- Достављеним материјалом – саобраћајно решење новог прикључка, од стране ЈП Завод за урбанизам Војводине, бр 1175/1 од .06.2018. године (**Прилог 2**)
- Вашим дописом бр. 953-7011/18-1 од 4.4.2018. године, којим подржавате иницијативу за преиспитивање могућности повезивања насеља Врдник планираним општинским путем, са новим прикључењем на планирану трасу државног пута I б реда бр 21 на орјенатационој стационожи км 24-250 (**Прилог 3**) и дописом бр. 953-10463/10-1 од 29.05.2018. године (**Прилог 4**) а на основу Захтева за изјашњење бр 639/1 од 23.03.2018. године достављеног од стране ЈП Завод за урбанизам Војводине (**Прилог 5**).

За сва обавештења и информације, можете се обратити Александри Ђумић, д.п.п. и Марини Ђорђевић, д.п.п. из овог министарства на следеће контакте: 011/3640-334, 011/3640-342, aleksandra.djunic@mgsi.gov.rs, marina.djordjevic@mgsi.gov.rs и/или

представнику обрађивача овог просторног плана, Драгани Дунчић, 063/1010-803, Зоран Кордић, 021/529 444 и zavurbvo@gmail.com.

ПРИЛОГ: Као у тексту.

С поштовањем,

ПОМОЋНИК МИНИСТАРКЕ



Borje Milić
мр Борје Милић

По овлашћењу министарке

бр. 021-01-175/2017-02 од 1.9.2017. године

Достављено:

- наслову,
- архиви.



Република Србија
Министарство унутрашњих послова
Сектор за материјално - финансијске послове
07 број 2361 / 18
25. јун 2018.
Београд

ИП „ЗАВОД ЗА УРБАНИЗАМ ВОЈВОДИНЕ“		
НОБ 1		
Примљено:	12. 07. 2018	
Број:	Орг. јед.	
1494/2		

МИНИСТАРСТВО ГРАЂЕВИНАРСТВА, САОБРАЋАЈА И ИНФРАСТРУКТУРЕ
Сектор за просторно планирање и урбанизам

помоћник министарке
г. Ђорђе Милић

Предмет: Захтев за издавање услова за израду Измена и допуна Просторног плана подручја посебне намене инфраструктурног коридора државног пута I реда број 21 Нови Сад – Рума – Шабац и државног пута I реда број 19 Шабац - Лозница.

Министарству унутрашњих послова, Управи за заједничке послове упућен је допис број 350-01-412/2017-11 од 27.4.2018. године са захтевом за давањем услова односно достављањем података од важности за израду Измена и допуна Просторног плана подручја посебне намене инфраструктурног коридора државног пута I реда број 21 Нови Сад – Рума – Шабац и државног пута I реда број 19 Шабац - Лозница.

С тим у вези обавештавамо вас да, изделокрута надлежности Сектора за материјално – финансијске послове немамо посебних услова за израду предметног планског документа.

Користимо прилику да вас обавестимо да је изменом структуре организационих јединица министарства унутрашњих послова 2016. године „Управа за заједничке послове“ укинута, а све надлежности управе пренете су на Сектор за материјално – финансијске послове.

С поштовањем,

помоћник министра
началник Сектора
Јелена Веселиновић

Примљено:	13. 07. 2018
Број	1505/1



Република Србија
Аутономна покрајина Војводина
Покрајински секретаријат за енергетику, грађевинарство и саобраћај

Булевар Михајла Пупина 16, 21101 Нови Сад
Т: +381 21 487 4337 Ф: +381 21 456 653
psegs@vojvodina.gov.rs

БРОЈ: 143-310-217/2018-03 ДАТУМ: 09.07.2018. године

**ЈП „Завод за урбанизам Војводине“
21 000 Нови Сад
Железничка б/III**

Предмет: Допуна услова и података за потребе израде Измена и допуна Просторног плана подручја посебне намене инфраструктурног коридора државног пута I реда број 21 Нови Сад-Рума-Шабац и државног пута I реда број 19 Шабац-Лозница

У складу са вашим захтевом од 09.07.2018 године, за допуну података за потребе израде Измена и допуна Просторног плана подручја посебне намене инфраструктурног коридора државног пута I реда број 21 Нови Сад-Рума-Шабац и државног пута I реда број 19 Шабац-Лозница, обавештавамо вас да на простору обухвата одобрење за експлоатацију има:

1. ИГМ „Рума“ а.д. Рума

- лежиште: ИГМ "РУМА" РУМА
- решење број: 115-310-00199/2005-02 од 05.10.2005.године
- решење издао: Покрајински секретаријат за енергетику и минералне сировине
- минерална сировина: опекарска сировина
- границе експлоатационог поља су:

	X	Y
1	4985546	7409739
2	4985773	7409735
3	4985807	7409743
4	4986225	7409900
5	4986300	7409900
6	4986300	7410241
7	4986318	7410620
8	4985976	7410633
9	4985958	7410443
10	4985570	7410461
11	4985522	7409895
12	4985552	7409864

Уколико планирана траса инфраструктурног коридора државног пута I реда буде захватала експлоатационо поље-ИГМ „Рума“ а.д. Рума, обавештавамо вас да сте дужни да у складу са чланом 66. Став 2 Закона о рударству и геолошким истраживањима ("Службени гласник Републике Србије" бр. 101/15) „Пре издавања

локацијских услова који се издају у складу са посебним прописима за изградњу објеката из става 1. овог члана, прибавља се мишљење привредног субјекта који врши експлоатацију о предложеном правцу и положају ових објеката на експлоатационом пољу”, прибавите мишљење ИГМ „Рума“ а.д. Рума. Такође, скрећемо вам пажњу на одредбе члана 66. Став 1. Закона о рударству и геолошким истраживањима („Изградња зграда, јавних путева, железничких пруга, канала и других саобраћајница, као и електричних водова високог напона са одређеним заштитним стубовима на експлоатационом пољу, као и осталих инфраструктурних објеката, може се одобрити по претходно прибављеној сагласности Министарства.“) по којем сте дужни да прибавите сагласност Министарства надлежног за послове рударства, у циљу изградње инфраструктурних објеката на експлоатационом пољу.

ПОКРАЈИНСКИ СЕКРЕТАР
Ненад Грбић





ЈАВНО ПРЕДУЗЕЋЕ
ПУТЕВИ СРБИЈЕ

**Услови за израду Просторног
плана подручја посебне
намене**

VIII
Број: 953-10463/18-1
Датум: 03-07-2018

БЕОГРАД

Булевар краља Александра бр. 282

2199

МИНИСТАРСТВО ГРАЂЕВИНАРСТВА, САОБРАЋАЈА И ИНФРАСТРУКТУРЕ

Сектор за просторно планирање и урбанизам

11000 БЕОГРАД

Немањина 22-26

На основу вашег захтева, број 350-01-412/2017-11 од 21.06.2018. године, наш број 953-10463/18-3 од 26.06.2018 године, за допуну услова за део обухвата Плана на територији општине Ириг израду **Измена и допуна Просторног плана подручја посебне намене инфраструктурног коридора државног пута I реда број 21 Нови сад-Рума-Шабац и државног пута I реда број 19 Шабац-Лозница**, а у складу са чланом 21, 22 и 46. Закона о планирању и изградњи ("Сл.гл.РС", број 72/09, 81/09, 64/10-УС, 24/11, 121/12, 42/13-УС, 50/13-УС, 98/13-УС, 132/14 и 145/14) и Правилника о садржини, начину и поступку израде докумената просторног и урбанистичког планирања („Сл.гл.РС“ број 64/2015).

Обавештавамо вас:

ЈП „Путеви Србије“ су издали Услове за предметни план број 953-10463/18-2 од 07.06.2018.године и ови услови важиће и за предметну допуну услова.

Допуна услова се односи за део који се налази на територији општине Ириг и обухвата измену од км 24+100 до км 24+400 (пројектантска стационажа).

За измену предметног Просторног плана, пројектант трасе државног пута нам је доставио анализу и утицај новог прикључка на планирани државни пут.

Анализа саобраћајних токова је базирана на подацима Студије оправданости изградње државног пута I Б реда 21: Рума-Нови Сад а помоћу методе SIDRA INTERSECTION.

Анализом се дошло до закључка да раскрсница може бити и површинска у ком случају се интерни односи конфликтних саобраћајних токова решавају у истој равни на заједничкој површини, па је предложена изградња кружне раскрснице на км 24+300 која ће повезати планирани општински пут за Врдник са државним путем 21.

Овим предлогом се укида мост на км 24+250 у дужини од 22м, а атарски пут се уз девијацију планира испод моста који је пројектован од км 24+095.00 до км 24+212.00

Потребно је да предложено решење уградите у Просторни план и дефинишете границу Измене плана у складу са датим саобраћајним решењем.

Особа за контакт: Светлана Јелић, инж.грађ. тел: 011 30 40 695.

ЈП „ЗАВОД ЗА УРБАНИЗАМ ВОЈВОДИНЕ“
НОВИ САД

Примљено:	06.07.2018
Број	рилог
1435/1	Орг. јед.

ЈП „ПУТЕВИ СРБИЈЕ“
ИЗВРШНИ ДИРЕКТОР СЕКТОРА ЗА
СТРАТЕГИЈУ, ПРОЈЕКТОВАЊЕ И

СТРАТЕГИЈУ, ПРОЈЕКТОВАЊЕ И

СТРАТЕГИЈУ, ПРОЈЕКТОВАЊЕ И

СТРАТЕГИЈУ, ПРОЈЕКТОВАЊЕ И

Билана Вуксановић, дипл.грађ.инж.

Достављено:

1. Наслову
2. ЈП "Путеви Србије" Београд, Архива
3. ЈП "Путеви Србије" Београд, Одељење за пројектну и планску документацију

18022

19.07.18 ✓

Примљено:	23. 07. 2018
Број	Орг. јед.
1577/2	

LENKA M

Aleksandar

19. 07. 2018



Република Србија
МИНИСТАРСТВО РУДАРСТВА
И ЕНЕРГЕТИКЕ

Број: 350-01-00021/2017-01

Датум: 06.07.2018. године

Београд

А.Ј.А.

УПРАВА ЗА ЗАЈЕДНИЧКЕ ПОСЛОВЕ
РЕПУБЛИЧКИХ ОРГАНА
ПИСАРНИЦА - 33

ПРИМЉЕНО: 16-07-2018

Орган	Орг. јед.	Број	Прилог	Вр. лст.
363				

363/19 250 1-412/17

МИНИСТАРСТВО ГРАЂЕВИНАРСТВА, СЛОБРАЂАЈА
И ИНФРАСТРУКТУРЕ

Г-ђа проф. др. Зорана Михајловић, потпредседница Владе и министарка

19.07.18 ✓

Немањина 22-26
11000 Београд

Предмет: Услови за израду Измена и допуна Просторног плана подручја посебне намене инфраструктурног коридора државног пута I реда број 21 Нови Сад-Рума-Шабац и државног пута I реда број 19 Шабац-Лозница

Поштована,

одговарајући на Ваш допис број 350-01-412/2017-11 од 27.04.2018. године којим сте нам се обратили са захтевом за доставу услова за израду Измена и допуна Просторног плана подручја посебне намене инфраструктурног коридора државног пута I реда број 21 Нови Сад-Рума-Шабац и државног пута I реда број 19 Шабац-Лозница обавештавамо вас да тражене услове достављамо у прилогу.

С поштовањем,

МИНИСТАР

 Александар Антић

Прилог: 1

ПРИЛОГ

Одсек за обновљиве изворе енергије

Прилоком израде Измена и допуна Просторног плана подручја посебне намене инфраструктурног коридора државног пута I реда број 21 Нови Сад-Рума-Шабац и државног пута I реда број 19 Шабац-Лозница потребно је узети у обзир локације за коришћење хидроенергетског потенцијала за које су већ издате енергетске дозволе или статуси повлашћених произвођача електричне енергије на предметном подручју. На интернет страници Министарства рударства и енергетике (www.mre.gov.rs) доступан је ажуриран регистар енергетских дозвола и регистар повлашћених произвођача електричне енергије, као и списак издатих сагласности за МХЕ у периоду када се за њих није издавала енергетска дозвола. За сва појашњења стојимо на располагању.

Такође, напомињемо да је неопходно да локалне самоуправе у изради Планава самостално дефинишу подручја/простор за развој постројења која користе обновљиве изворе енергије. У случају постојања одговарајућих потенцијала на територији општине, потребно је предвидети изградњу ветроелектрана или малих хидроелектрана, постројења која користе биомасу за производњу електричне и топлотне енергије, постројења за производњу биогорива и слично.

Уколико истраживања потенцијала за коришћење обновљивих извора енергије на нивоу локалне самоуправе нису реализована – потребно је План формулисати тако да не спречава њихову изградњу у будућем периоду.

Сектор за геологију и рударство

У Просторном плану подручја посебне намене инфраструктурног коридора државног пута I реда број 21 Нови Сад-Рума-Шабац и државног пута I реда број 19 Шабац-Лозница потребно је да се унесе текет са следећим садржајем: **На простору који је обухваћен Просторним планом, Министарство рударства и енергетике, Сектор за геологију и рударство је одобрило извођење геолошких истраживања минералних ресурса, и то:**

Привредном друштву „НАФТНА ИНДУСТРИЈА СРБИЈЕ“ а.д. - Нови Сад одобрено извођење геолошких истраживања нафте и гаса, јужно од Саве и Дунава, на истражном простору који се у регистру истражних простора води под бројем 1915 (решење бр: 310-02-0059/2010-06 од 1.04.2010. год.). Одобрени истражни простор обухвата територију Републике Србије јужно од Саве и Дунава и исти је омеђен координатама:

42° 15' 22" и 45° 03' 06" северне географске ширине и
19° 00' 54" и 23° 00' 43" источне географске дужине.

Identify

Identify from: <Visible layers>

310-02-00870/2016-02
OPŠTINE
ŠABAC

Location: 7,379,920.309 4,956,260.505 Meters

Field	Value
OBJECTID	20038
REDNI BROJ	2206
BROJ REŠENJA	310-02-00870/2016-02
PREDUZEĆE	Geomir Consulting doo, Beograd
LOKALITET	Petovaca
DATUM IZDAVANJA	10/14/2016
SIROVINA	U. B. Na. Sr
OPŠTINA	Opština Šabac
Provera	<null>

Identified 3 features

Edit Sketch Properties

Finish Sketch

Order	X	Y
0	7373800.000	4963900.000
1	7386600.000	4956100.000
2	7383135.000	4950460.000
3	7370400.000	4957900.000

Identify

Identify from: <Visible layers>

310-02-01835/2016-02
OPŠTINE
LOZNICA

Location: 7,377,399.804 4,940,897.429 Meters

Field	Value
OBJECTID	34961
REDNI BROJ	2223
BROJ REŠENJA	310-02-01835/2016-02
PREDUZEĆE	Tvoja Centaur Metals doo, Beog
LOKALITET	Cer
DATUM IZDAVANJA	2/27/2017
SIROVINA	U. B
OPŠTINA	Loznica
Provera	<null>

Identified 2 features

Edit Sketch Properties

Finish Sketch

Order	X	Y
0	7371500.000	4946580.000
1	7380300.000	4946250.000
2	7384400.000	4941150.000
3	7384400.000	4937550.000
4	7381250.000	4938000.000
5	7371500.000	4939100.000

Identify

Identify from: <Visible layers>

310-02-00343/2004-06

OPŠTINE

LOZNICA

Location: 7,369,718.267 4,932,615.771 Meters

Field	Value
OBJECTID	1028
REDNI BROJ	1561
BROJ REŠENJA	310-02-00343/2004-06
PREDUZEĆE	Rio Sava Exploration doo, Beogr
LOKALITET	Jadar
DATUM IZDAVANJA	9/26/2005
SIROVINA	B, Li
OPŠTINA	Loznica
Provera	<null>

Identified 2 features

Edit Sketch Properties

Finish Sketch

#	X	Y
0	7364398.000	4936189.000
1	7369047.000	4936089.000
2	7375132.000	4932808.000
3	7375028.000	4929860.000
4	7372412.000	4928249.000
5	7369554.000	4928354.000
6	7364276.000	4932336.000

APLIKANTI ZA ISTRAŽIVANJE

Identify

Identify from: <Visible layers>

310-02-00845/2016-02

OPŠTINE

LOZNICA

Location: 7,363,837.089 4,939,577.165 Meters

Field	Value
OBJECTID	20437
REDNI BROJ	0
BROJ REŠENJA	310-02-00845/2016-02
PREDUZEĆE	Geomn Consulting doo, Beograd
LOKALITET	Jadar
DATUM IZDAVANJA	<null>
SIROVINA	Li, B, Na, Sr
OPŠTINA	<null>
JEDINICA MERE	<null>

Identified 3 features

Edit Sketch Properties

Finish Sketch

#	X	Y
0	7360724.000	4941477.000
1	7368287.000	4941370.000
2	7369620.000	4939306.000
3	7370000.000	4939250.000
4	7370000.000	4938250.000
5	7375160.000	4937707.000
6	7375132.000	4932808.000
7	7369064.000	4936089.000
8	7364398.000	4936189.000
9	7364190.000	4929870.000
10	7358858.000	4938246.000

У Просторном плану подручја посебне намене инфраструктурног коридора државног пута I реда број 21 Нови Сад-Рума-Шабац и државног пута I реда број 19 Шабац-Лозница потребно је да се унесе текст са следећим садржајем: **На основу службене евиденције катастра експлоатационих поља које се води у Министарству рударства и енергетике утврђено је да на територији коју обухвата вацрт просторног плана, постоје следећи апликанти за добијање експлоатациона права :**

The screenshot displays two windows from a GIS application:

- Identify:** Shows a tree view of layers including 'Aplikanti za eksploataciju', 'PZP važevo ad. važevo', 'OPŠTINE', 'LOZNICA', 'ŠABAC', and 'važnost'. Below the tree, it shows the location coordinates: 7,375,076.570 - 4,947,325.976 Meters. A table lists attributes for 6 identified features:

Field	Value
REDNI BROJ U GIS BAZI	100:1
Preduzeće	PZP važevo ad. važevo
Broj rederna	<null>
Napomena	<null>
Ležište	Pleševica
Rok početka	<null>
Zabeleške	<null>
Datum izdavanja	<null>
OGOD RUDE	<null>
- Edit Sketch Properties:** Shows a table with columns 'A' and 'Y' and rows 0 through 3:

	A	Y
0	7374922.000	4947555.000
1	7375325.000	4947302.000
2	7375232.000	4947118.000
3	7374830.000	4947365.000

У Просторном плану подручја посебне намене инфраструктурног коридора државног пута I реда број 21 Нови Сад-Рума-Шабац и државног пута I реда број 19 Шабац-Лозница потребно је да се унесе текст са следећим садржајем: **На грани Просторног плана истражене су оверене резерве следећих минералних сировина:**

Identify

Identify from: < Visible layers >

- Rezerve
- Apikanti za eksploataciju
PZP Valjevo ad, Valjevo
- noštine

Location: 7,375,047.434 4,947,352.645 Meters

Field	Value
REDNI BROJ U GIS BAZI	1912
REDNI BROJ	<null>
DATUM DONOŠENJA	12/31/2015
BROJ REŠENJA	310-02-01162/2015-02
Lokalitet	Pleševica
KMS	krečnjaci kao TGR
Preduzeće	PZP Valjevo ad
JEDINICA MERE	m3
A	<null>

Identified 5 features

Edit Sketch Properties

Finish Sketch

#	X	Y
0	7375102.000	4947362.000
1	7375300.000	4947197.000
2	7375279.000	4947175.000
3	7375153.000	4947127.000
4	7375030.000	4947242.000
5	7375039.000	4947246.000
6	7375086.000	4947230.000
7	7375097.000	4947244.000
8	7375081.000	4947275.000
9	7375079.000	4947292.000
10	7375085.000	4947317.000
11	7375079.000	4947324.000
12	7375085.000	4947342.000

У Просторном плану подручја посебне намене инфраструктурног коридора државног пута I реда број 21 Нови Сад-Рума-Шабац и државног пута I реда број 19 Шабац-Лозница потребно је да се унесе текст са следећим садржајем: **На простору који је обухваћен предметним планом, Министарство рударства и енергетике, Сектор за геологију и рударство је одобрило извођење геолошких истраживања и експлоатације подземних вода, и то:**

Истражна поља							
Број поља	Назив предузећа	Општина	Локалитет	Тип подручја истраживања	Период трајања одобрења	У координате	Х координате
V-883	Хотел Слобода АД Шабац	Шабац	Извориште на простору комплекса "Хотел Слобода"	питка вода	2.11.2016-2.5.2018.	7.397.100,00	4.957.850,00
						7.397.400,00	4.957.850,00
						7.397.400,00	4.957.550,00
						7.397.100,00	4.957.550,00
V-924	ЈКП Водовод Шабац	Шабац	Извориште Манџански Прњавор	питка вода	5.9.2017-5.9.2019.	7.367.336,00	4.954.666,00
						7.369.402,00	4.954.666,00
						7.369.402,00	4.952.464,00
						7.367.336,00	4.952.464,00
V-927	АД Млекара Шабац	Шабац	Извориште Млекара Шабац	питка вода	8.9.2017-8.12.2018.	7.395.520,00	4.961.040,00
						7.395.930,00	4.961.270,00
						7.396.060,00	4.960.920,00
						7.395.650,00	4.960.650,00
V-929	ЈКП Богатић	Богатић	Извориште Богатић	питка вода	28.8.2017-28.2.2019.	7.380.057,00	4.964.302,00
						7.380.619,00	4.964.103,00
						7.380.900,00	4.964.850,00
						7.380.327,00	4.964.948,00
V-957	Алебра доо	Ловница	Извориште Алебра	питка вода	17.4.2018-17.4.2020.	7.357.656,00	4.933.793,00
						7.357.797,00	4.933.912,00
						7.357.985,00	4.933.565,00
						7.357.752,00	4.933.448,00
V-949	НИС и.д. Нови Сад	Шабац	Извориште БС-Прњавор	питка вода	21.11.2017-21.7.2019.	7.374.314,00	4.952.561,00
						7.374.454,00	4.952.561,00
						7.374.444,00	4.952.552,00
						7.374.409,00	4.952.552,00
						7.374.413,00	4.952.529,00
						7.374.373,00	4.952.527,00
7.374.355,00	4.952.554,00						
7.374.311,00	4.952.551,00						

Експлоатациона поља							
Број поља	Назив предузећа	Општина	Локалитет	Тип подземне воде	Датум издавања одобрења	У координате	Х координате
Б/02/лист147	ОД Бол.Ивањича	Богатић	Извориште у Сели Дубац	термитна вода	3.11.2005.	7.381.860,00	4.959.365,00
						7.381.500,00	4.951.500,00
						7.383.365,00	4.951.280,00
						7.383.740,00	4.959.390,00

Апликанти за примењена геолошка истраживања							
Број пола	Назив предузећа	Општина	Локалитет	Тип подручја истраживања	Датум подношења захтева	У координате	Х координате
V-1010	SET doo	Шабац	Извориште предузећа Set doo	питка вода	17.10.2017.	7.396.289,00	4.960.160,00
						7.396.316,00	4.960.071,00
						7.396.070,00	4.959.851,00
						7.396.009,00	4.959.949,00
V-1033	Elixir Zorka - Mineralna đubriva doo	Шабац	Извориште Elixir Zorka, општина Шабац	питка вода	15.1.2018.	7.398.535,00	4.957.475,00
						7.398.890,00	4.957.150,00
						7.399.075,00	4.956.935,00
						7.399.025,00	4.956.875,00
						7.398.830,00	4.956.990,00
						7.398.770,00	4.956.885,00
						7.398.865,00	4.956.830,00
						7.398.735,00	4.956.705,00
						7.398.320,00	4.956.960,00
						7.398.390,00	4.957.065,00
V-1042	Градска управа града Шапца	Шабац	Детаљна геолошка и хидрогеолошка истраживања на подручју Сава Парк	подземне воде	6.2.2018.	7.395.538,00	4.961.794,00
						7.396.853,00	4.961.869,00
						7.396.896,00	4.961.066,00
						7.397.023,00	4.960.512,00
						7.397.507,00	4.959.038,00
						7.398.426,00	4.957.666,00
						7.398.038,00	4.957.364,00

С обзиром на то да Просторни план подручја посебне намене инфраструктурног коридора државног пута I реда број 21 Нови Сад-Рума-Шабац и државног пута I реда број 19 Шабац-Лозница, обухвата и територију АП Војводина, сматрамо да је неопходно да прибавите услове Покрајинског секретаријата за енергетику, грађевинарство и саобраћај.

У циљу што комплетније израде Просторног плана посебне намене достављамо Вам и следећу напомену:

Просторни план подручја посебне намене доноси се за подручја која имају посебну намену, која је као таква одређена Просторним планом Републике Србије, која захтевају специфичан начин организације, уређења, коришћења и заштите подручја, а за које грађевинску дозволу издаје министарство надлежно за послове грађевинарства. То су:

- подручја природних вредности (природна баштина) тј. споменици природе: национални паркови и геообјекти;
- подручја непокретних културних добара (културна баштина): просторне културно-историјске и градитељске целине (објекти урбаног, руралног или мешовитог садржаја), археолошка налазишта и знаменита (меморијална) места;
- туристичка подручја;
- подручја експлоатације минералних сировина;
- подручја коришћења површинских и подземних вода;

- подручја производног и технолошког комплекса (зона експлоатације нафте и гаса, индустријски комплекс, регионални систем за складиштење отпада и сл.).

За потребе израде просторног плана подручја посебне намене изводе се комплексна геолошка истраживања. Она се састоје у анализи и синтези постојећег фонда геолошких података, фотогеолошкој анализи и инжењерскогеолошком и хидрогеолошком картирању. У зависности од намене плана могу се применити и геофизичка испитивања, хидрогеолошка осматрања, лабораторијска испитивања (просторни план коришћења вода, просторни план минералних сировина) и сл.

За просторни план подручја посебне намене треба дефинисати: морфолошка својства (генезу облика и морфометријска својства), геолошку грађу (литолошки састав, старост и степен оштећености стеничних маса), хидрогеолошка својства стеничних маса (релативна функција, тип издани, ниво издани и својства подземних вода), савремене геодинамичке процесе (врсте процеса, распрострањење, активност).

За просторни план подручја експлоатације минералних сировина, осим наведеног, треба дефинисати: појаве и лежишта минералних сировина (чврстих, течних и гасовитих), оцену квалитета и резерви сировине, услове експлоатације, економску оправданост експлоатације, видове нарушавања и заштите животне средине, услове рекултивације земљишта и сл. За просторни план подручја експлоатације минералних сировина обавезна је израда студије процене: величине лежишта, резерви минералних сировина, експлоатационе зоне, локација за складиштење јаловине и нарушавања и заштите животне средине.

Сврха свих наведених истраживања је дефинисање услова коришћења и заштите подручја.

Графички део елабората о геолошким истраживањима за просторни план подручја посебне намене се састоји од инжењерскогеолошке карте, а у зависности од намене простора и екогеолошке карте (подручје природних вредности, подручје експлоатације минералних сировина, коришћења вода и производног и технолошког комплекса) и хидрогеолошке карте (подручје коришћења вода). Размера карте је у размери планског документа (најчешће 1 : 25 000 - 1 : 10 000).

Сектор за електроенергетику

Сектор за електроенергетику, имајући у виду акт Јавног предузећа „Електропривреда Србије“, број 12.01.27809/78-2017 од 13.06.2018. године, акт Оператора дистрибутивног система „ЕПС Дистрибуција“ - Огранак Електродистрибуција Лозница, број 8/L0.0.0-210523/1 од 07.06.2018. године и мишљење Оператора преносног система Акционарско друштво „Електро mreжа Србије“, акт број 130-00-UTD-003-492/2018-002 од 14.06.2018. године, доставља следеће услове за израду Измена и допуна Просторног плана подручја посебне намене инфраструктурног коридора државног пута I реда број 21 Нови Сад - Рума - Шабац и државног пута I реда број 19 Шабац - Лозница:

ОДС ЕПС Дистрибуција

Заштитни појас за надземне електроенергетске водове дистрибутивног система електричне енергије, са обе стране вола од крајњег фазног проводника, има следеће ширине:

а) за напонски ниво 1 кV до 35 кV:

- за голе проводнике 10 метара, кроз шумско подручје 3 метра;
- за слабо изоловане проводнике 4 метра, кроз шумско подручје 3 метра;
- за самонесеће кабловске снопове 1 метар.

б) за напонски ниво 35 кV:

- за све типове проводника 15 метара;

1. Заштитни појас за подземне енергетске водове (каблове) износи, од ивице армирано - бетонског канала:
 - за напонски ниво 1 кV до 35 кV, укључујући и 35 кV, 1 метар;
2. Заштитни појас за трансформаторске станице на отвореном износи:
 - за напонски ниво 1 кV до 35 кV, 10 метара;
 - за напонски ниво 110 кV и изнад 110 кV, 30 метара;
3. Грађевинске радове у непосредној близини електроенергетских објеката вршити ручно, без употребе механизације и уз предузимање свих потребних мера заштите;
4. Најкасније осам (8) дана пре почетка било каквих радова у близини електроенергетских објеката, инвеститор је у обавези да се писменим путем обрати Служби за припрему и надзор одржавања ОДС „ЕПС Дистрибуција” д.о.о. Београд, Огранак Електродистрибуција Лозница у Лозници, у коме ће навести датум и време почетка радова, одговорно лице за извођење радова и контакт телефон;
5. Инвеститор се обавезује да уколико у току извођења радова наиђе на подземне електроенергетске објекте, одмах обавести Службу за припрему и надзор одржавања ОДС „ЕПС Дистрибуција” д.о.о. Београд, Огранак Електродистрибуција Лозница у Лозници;
6. У случају потребе за измештањем електроенергетских објеката, морају се обезбедити алтернативне трасе и инфраструктурни коридори уз претходну сагласност ОДС „ЕПС Дистрибуција” д.о.о. Београд, Огранак Електродистрибуција Лозница у Лозници. Трошкове постављања електроенергетског објекта на другу локацију, као и трошкове градње, у складу са чланом 217. Закона о енергетици („Службени гласник РС”, број 145/14) сноси инвеститор објекта због чије се градње измешта постојећи објекат;

7. Заштиту и обезбеђење постојећих објеката ОДС „ЕПС Дистрибуција“ д.о.о. Београд треба извршити пре почетка било каквих радова и предузети све потребне и одговарајуће мере предострожности како не би, на било који начин, дошло до угрожавања механичке стабилности, техничке исправности предметних објеката.
8. Ови услови имају важност 12 месеци од дана издавања;
9. Уколико настану промене које се односе на ситуацију трасе (локацију) предметног објекта, Инвеститор је у обавези да промене пријави и затражи издавање нових услова.

За потребе напајања будућих објеката у функцији коридора државног пута I реда број 21 Нови Сад – Рума - Шабац и државног пута I реда број 19 Шабац - Лозница на подручју Просторног плана, а све у зависности од инсталираних снага објеката и напонског нивоа на који се планира прикључење тих објеката, на посебан захтев биће дефинисани Услови за пројектовање и прикључење, којима ће ближе бити одређени начин и место прикључења на дистрибутивни систем електричне енергије.

ЕМС АД

Трасе далековода:

1. 110 kV бр. 124/1 ТС Нови Сад 1 - ТС Рума 1,
 2. 110 kV бр. 124/2 ТС Рума 1 - ТС Рума 2 и
 3. 110 kV бр. 124/4 ТС Сремска Митровица 1 - ТС Пећинци,
- који су у власништву „Електроурежа Србије“ А. Д., једним својим делом укритају са обухватом предметног плана, од којих се далеководи 110 kV бр. 124/1 и 124/2 укритају са предметним државним путем (ситуацију достављамо у прилогу 1-4).

У непосредној близини обухвата предметне измене и допуна плана, налазе се трасе далековода:

1. 400 kV бр. 409/2 РП Младост - ТС Сремска Митровица 2 и
 2. 110 kV бр. 124/3 ТС Рума 2 - ТС Сремска Митровица 1,
- који су у власништву „Електроурежа Србије“ А. Д. (ситуацију достављамо у прилогу 5).

Према Плану развоја преносног система за период од 2018. године до 2027. године и плану Инвестиција, планиране су следеће активности:

1. Реконструкција далековода 110 kV бр. 124/1 ТС Нови Сад 1-ТС Рума 1
2. Реконструкција далековода 110 kV бр. 124/2 ТС Рума 1 - ТС Рума 2,
3. Реконструкција далековода 110 kV бр. 124/3 ТС Рума 2 - ТС Сремска Митровица 1 и
4. Реконструкција далековода 110 kV бр. 124/4 ТС Сремска Митровица 1 - ТС Пећинци.

С обзиром на горе поменуте околности обавештавамо вас да је свака градња испод или у близини далековода условљена:

„Законом о енергетици“ („Сл. гласник РС“, бр. 145/2014),

„Законом о планирању и изградњи“ („Сл. гласник РС“, бр. 72/2009, 81/2009 - испр., 64/2010 - одлука УС, 24/2011, 121/2012, 42/2013 - одлука УС, 50/2013 - одлука УС и 98/2013 - одлука УС, 132/2014 и 145/2014),

„Правилником о техничким нормативима за изградњу надземних електроенергетских водова називног напона од 1 kV до 400 kV“ („Сл. лист СФРЈ“ број 65 из 1988. год.; „Сл. лист СРЈ“ број 18 из 1992. год.),
„Правилником о техничким нормативима за електроенергетска постројења називног напона изнад 1000 V“ („Сл. лист СФРЈ“ број 4/74),
„Правилником о техничким нормативима за уземљења електроенергетских постројења називног напона изнад 1000 V“ („Сл. лист СРЈ“ број 61/95),
„Законом о заштити од нејонизујућих зрачења“ („Сл. гласник РС“ број 36/2009) са припадајућим правилницима, од којих посебно издвајамо:
„Правилник о границама нејонизујућих зрачењима“ („Сл. Гласник РС“, бр. 104/2009) и „Правилник о изворима нејонизујућих зрачења од посебног интереса, врстама извора, начину и периоду њиховог испитивања“ („Сл. Гласник РС“, бр. 104/2009),
„SRPS N.C0.105 Техничким условима заштите подземних металних цевовода од утицаја електроенергетских постројења“ („Сл. лист СФРЈ“ број 68/86),
„SRPS N.C0.101 - Заштитом телекомуникационих постројења од утицаја електроенергетских постројења - Заштита од опасности“,
„SRPS N.C0.102 - Заштитом телекомуникационих постројења од утицаја електроенергетских постројења - Заштита од сметњи“ (Сл. лист СФРЈ број 68/86), као и
„SRPS N.C0.104 – Заштита телекомуникационих постројења од утицаја електроенергетских постројења – Увођење телекомуникационих водова у електроенергетска постројења“ (Сл. лист СФРЈ број 49/83).
У случају градње у заштитном појасу далековода потребна је сагласност “Електро mreжа Србије” А. Д., при чему важе следећи услови:

Сагласност би се дала на Елаборат који Инвеститор планираних објеката треба да обезбеди, у коме је дат тачан однос далековода и објеката чија је изградња планирана, уз задовољење горе поменутих прописа и закона и исти може израдити пројектна организација која је овлашћена за те послове. Трошкови израде Елабората падају у целости на терет Инвеститора планираних објеката.

Приликом израде Елабората прорачуне сигурносних висина и удаљености урадити за температуру проводника од +80°C, за случај да постоје надземни делови, у складу са техничким упутством ТУ-ДВ-04. За израду Елабората користити податке из пројектне документације далековода које вам на захтев достављамо, као и податке добијене на терену геодетским снимањем који се обављају о трошку Инвеститора планираних објеката.

Елаборат доставити у минимално три примерка (два примерка остају у трајном власништву “Електро mreжа Србије” А. Д.), као и у дигиталној форми.

У Елаборату приказати евентуалне радове који су потребни да би се међусобни однос ускладио са прописима.

Претходно наведени услови важе приликом израде:

- 1) Елабората о могућностима градње планираних објеката у заштитном појасу далековода.
Заштитни појас далековода износи 25 m са обе стране далековода напонског нивоа 110 kV од крајњег фазног проводника.

Напомена: У случају да се планира постављање стубова јавне расвете у заштитном појасу далековода, потребно је исте уважити при изради Елабората.

- 2) Елабората утицаја далековода на потенцијално планиране објекте од електропроводног материјала.
Овај утицај за цевоводе, у зависности од насељености подручја, потребно је анализирати на максималној удаљености до 1000 m од осе далековода.
- 3) Елабората утицаја далековода на телекомуникационе водове (овај Елаборат није потребно разматрати у случају да се користе оптички каблови).
Овај утицај, у зависности од специфичне отпорности тла и насељености подручја, потребно је анализирати на максималној удаљености до 3000 m од осе далековода у случају градње телекомуникационих водова.

У случају да се из Елабората утврди колизија далековода и планираних објеката са пратећом инфраструктуром и уколико се утврди јавни (општи) интерес планираног објекта и достави налог мера за изменање (реконструкцију или адаптацију) од стране надлежних органа, потребно је да се:

- Приступити склапању Уговора о пословно-техничкој сарадњи ради регулисања међусобних права и обавеза између "Електроурежа Србије" А. Д. и свих релевантних правних субјеката у реализацији пројекта адаптације или реконструкције далековода, у складу са „Законом о енергетици“ („Сл. гласник РС“, бр. 145/2014) и „Законом о планирању и изградњи“ („Сл. гласник РС“ број 72/2009, 81/2009-исправка, 64/2010-одлука УС, 24/2011, 121/2012, 42/2013-одлука УС и 50/2013-одлука УС, 98/2013-одлука УС, 132/2014 и 145/2014).
- О трошку Инвеститора планираних објеката, а на бази пројектних задатака усвојених на Стручном панелу за пројектно техничку документацију "Електроурежа Србије" А. Д., уради техничка документација за адаптацију или реконструкцију и достави "Електроурежа Србије" А. Д. на сагласност.
- О трошку Инвеститора планираних објеката, евентуална адаптација или реконструкција далековода (односно отклањање свих колизија констатованих Елаборатом) изврши пре почетка било каквих радова на планираним објектима у непосредној близини далековода.
- Пре почетка било каквих радова у близини далековода о томе обавесте представници "Електроурежа Србије" А. Д.
Наша препорука је да се било који објекат, планира ван заштитног појаса далековода како би се избегла израда Елабората о могућностима градње планираних објеката у заштитном појасу далековода и евентуална адаптација или реконструкција далековода. Такође, наша препорука је и да минимално растојање планираних објеката, пратеће инфраструктуре и инсталација, од било ког дела стуба далековода буде 12 m, што не искључује потребу за Елаборатом.

Остали општи технички услови:

- Приликом извођења радова као и касније приликом експлоатације планираних објеката, водити рачуна да се не наруши сигурносна удаљеност од 5 m у односу на проводнике далековода напонског нивоа 110 kV.

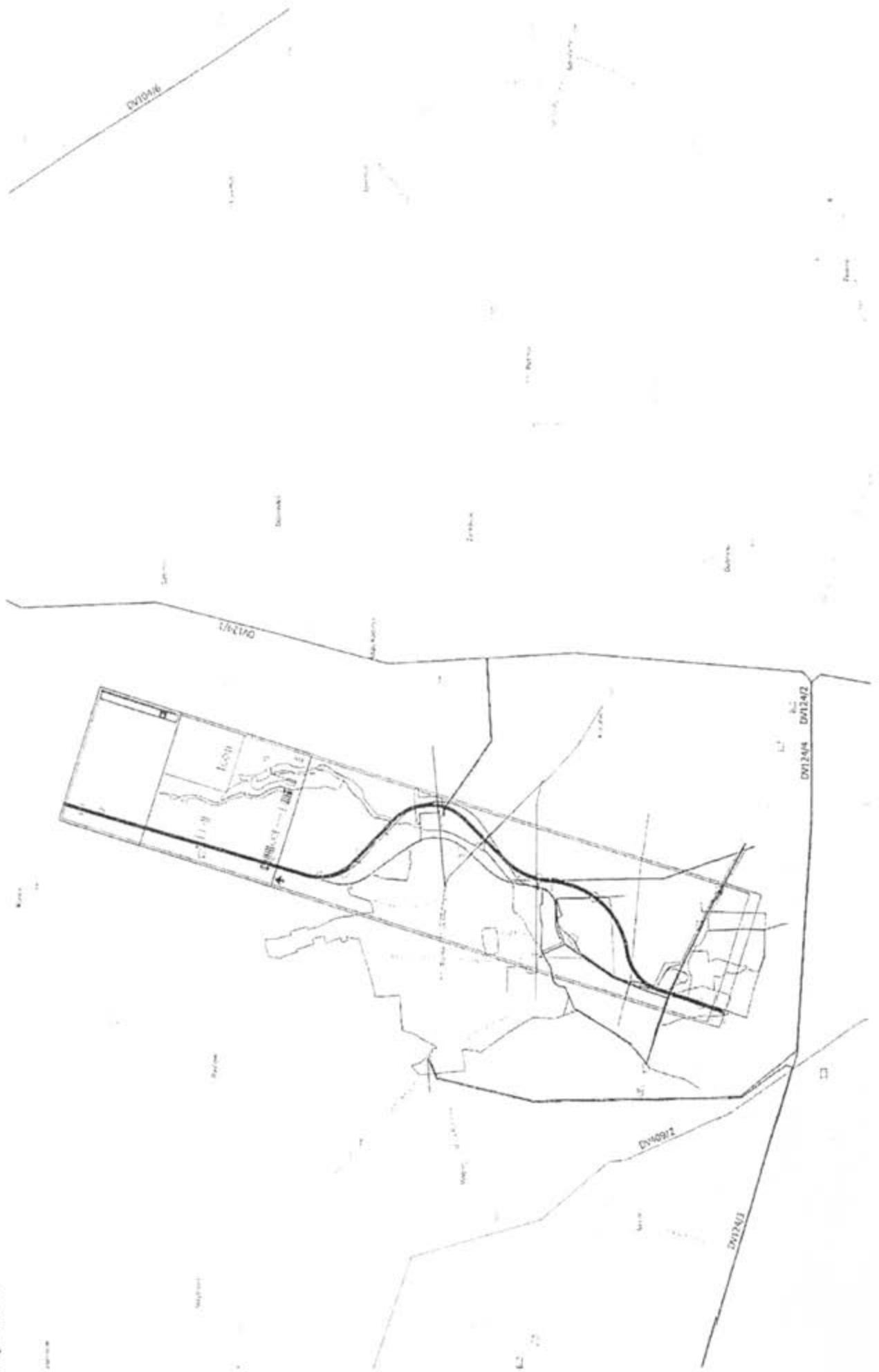
- Испод и у близини далековода не садити високо дрвеће које се својим растом може приближити на мање од 5 m у односу на проводнике далековода напонског нивоа 110 kV, као и у случају пада дрвета.
- Забрањено је коришћење прскалица и воде у млазу за заливање уколико постоји могућност да се млаз воде приближи на мање од 5 m од проводника далековода напонског нивоа 110 kV.
- Забрањено је складиштење лако запаљивог материјала у заштитном појасу далековода.
- Нисконапонске, телефонске прикључке, прикључке на кабловску телевизију и друге прикључке извести подземно у случају укрштања са далеководом.
- Приликом извођења било каквих грађевинских радова, нивелације терена, земљаних радова и ископа у близини далековода, ни на који начин се не сме угрозити статичка стабилност стубова далековода. Терен испод далековода се не сме наспати.
- Све металне инсталације (електро-инсталације, грејање и сл.) и други метални делови (ограде и сл.) морају да буду прописно уземљени. Нарочито водити рачуна о изједначењу потенцијала.

Важност предметних услова је две године од датума издавања или краће уколико дође до промене законских регулатива и прописа. Након истека овог рока подносилац захтева је дужан да тражи обнову важности истих.

Сектор за нафту и гас

Напомињемо да Сектор нема посебних услова сем оних које је доставио Јавно предузеће „Србијагас“ својим дописом 01-01/2498/1 од 22.06.2018. године, који достављамо у прилогу.

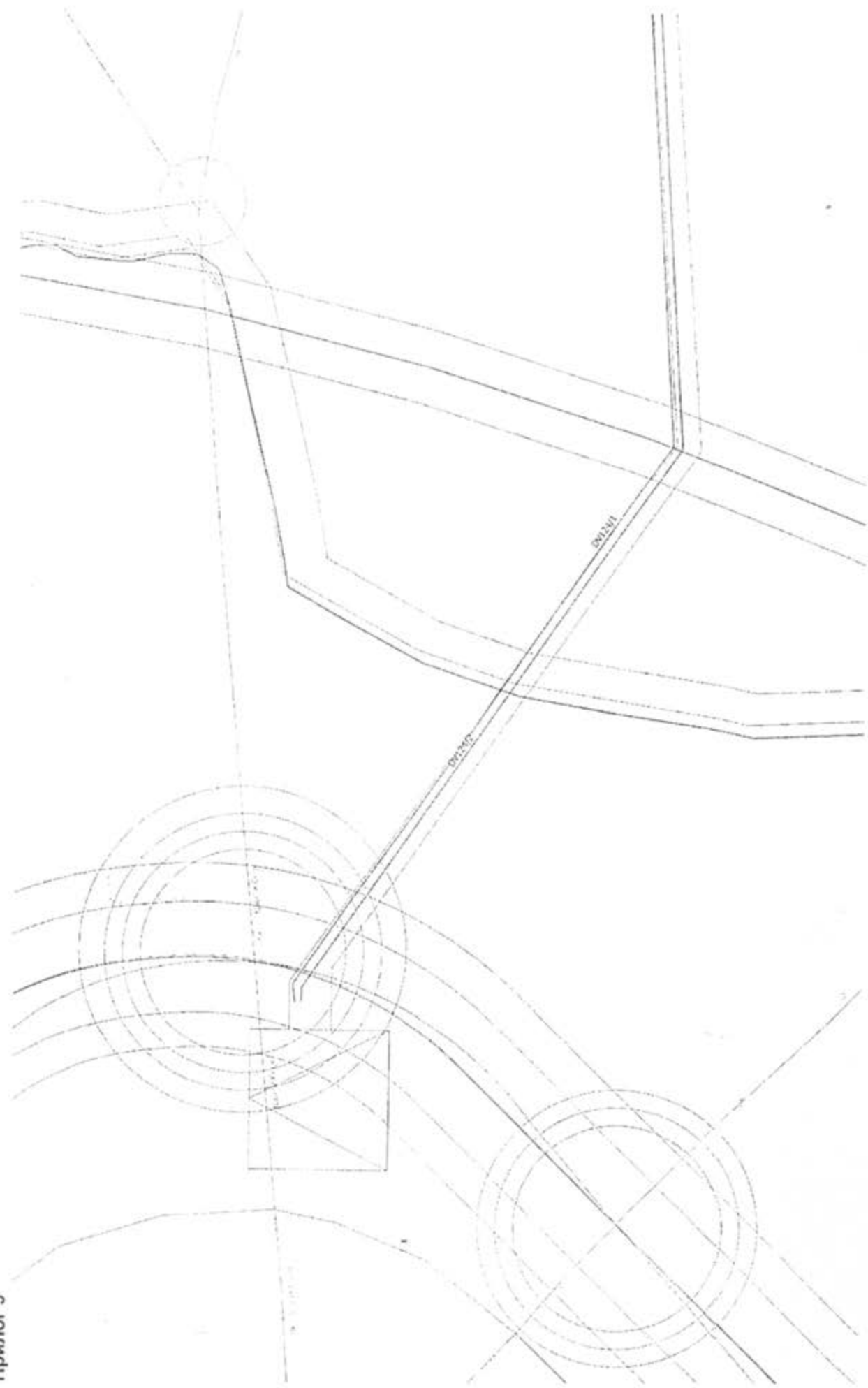
Прилог 1



Прилог 2



Прилог 3



Прилог 4



Министарство рударства и енергетике

Немањина 22-26
11000 Београд

Ваш број: _____

Наш број: САМ/2498/1Датум: 22 JUN 2018**ПРЕДМЕТ: Издавање услова за израду измена и допуна ИИИИ инфраструктурног коридора државног пута I реда бр. 21 Нови Сад – Рума - Шабац и државног пута I реда бр. 19 Шабац - Лозница**

На основу вашег захтева број бб од 19.06.2018. године за издавање услова за потребе израде измена и допуна ИИИИ инфраструктурног коридора државног пута I реда бр. 21 Нови Сад – Рума - Шабац и државног пута I реда бр. 19 Шабац - Лозница и приложених графичких приказа предметног подручја, обавештавамо Вас да у надлежности ЈП „Србијагас“ а постоје следеће инсталације:

- Гасовод високог притиска Ниђија-Сремска Митровица, пречника DN200
- Главна мерно-регулациона станица Рума

Званични и ажурирни подаци о висинском и ситуационом положају поменутог објекта налазе се у надлежном катастру.

На основу дописа бр.143-310-217/2018-03 од 01.06.2018. године достављеног од стране Покрајинског секретаријата за енергетику, грађевинарство и саобраћај, ЈП СРБИЈАГАС даје позитивно мишљење на достављене податке.

Приликом израде Плана потребно је придржавати се следећих услова:

1. За транспортне гасоводе и ГМРС поштовати услове који су дати у „Правилнику о условима за несметан и безбедан транспорт природног гаса гасоводима притиска већег од 16 bar“ (Сл. лист РС бр. 37/2013 и 87/2015) и Интерним техничким правилима ЈП „Србијагас“ из октобра 2009. године.
2. У појасу ширине 30 m од осе гасовода мерено са обе стране осе цевовода, забрањено је градити зграде намењене за становање или боравак људи без обзира на степен сигурности са којим је гасовод израђен и без обзира на то у који је разред појас цевовода сврстан.
3. Експлоатациони појас гасовода је простор у ком се не смеју постављати трајни или привремени објекти за време експлоатације гасовода или предузимати друга дејства која би могла да утичу на стање, погон или интервенције на гасоводу, сем објеката у функцији гасовода.

У експлоатационом појасу гасовода не смеју се изводити радови и друге активности (постављање трансформаторских станица, пумпних станица, подземних и надземних резервоара, сталних кампне места, возила за камповане, контејнера, складиштења силиране хране и тешко-транспортних материјала, као и постављање ограде са темељом и сл.) изузев пољопривредних радова дубине до 0,5 метара бет пиеменог одобрења оператора транспортног система.

У експлоатационом појасу гасовода забрањено је салити дрвце и друго растлиње чији корени досежу дубину већу од 1 m, односно, та које је потребно да се земљиште обрађује дубље од 0,5 m.

Ширина експлоатационог појаса зависи од пречника гасовода.

4. Минимална растојања спољне ивице подземних гасовода од других објеката или објеката паралелних са гасоводом су:

Крајеви заштитне цеви морају бити херметички заштитени.

12. У заштитну цев, на једном крају или на оба краја мора се уградити контролна одзрачна (одушна) цев („дула“) пречника најмање 50 mm, ради контролисања евентуалног пропуштања гаса у међупростор заштитне цеви и гасовода.
13. Контролне цеви морају бити извучене изван путног појаса на одстојању најмање 5 m од ивице крајње коловозне траке, односно изван пружног појаса на одстојању најмање 10 m од осе крајњег колосека, са отворима окренутим на доле постављеним на висину од 2 m изнад површине тла. Отвор контролне (одушне) цеви мора бити заштићеним од атмосферских утицаја.
14. На укрштању гасовода са путевима, пругама, водотоковима, каналима, надземним далеководима, нафтоводима, продуктоводима и другим гасоводима, угао осе гасовода према тим објектима мора да износи између 60° и 90°.

На укрштању гасовода са државним путевима I и II реда и аутопутевима, као и водотоковима са водним огледалом ширим од 5 m, далеководима називног напона преко 35 kV, угао осе гасовода према тим објектима по правилу мора да износи 90°.

Угао укрштања из става 2. овог члана на местима где је то технички оправдано, дозвољено је смањити на минимално 60°. Угао укрштања гасовода са некатегорисаним путевима, каналима са мањим воденим огледалом од 5 m, далеководима називног напона једнаког или испод 35 kV, може да буде и мањи од 60° под условом да дужина гасовода на месту укрштања није већа од дужине једне цеви.

Грађевински и други објекти	Објекти који су саставни делови гасовода (у даљиности од)						
	МПС, МП и РС			Компресорске станице		Блок станице са поступањем гаса	Централне станице
	Зидане или монтажне		На отвореном или под надстрешницом	≤ 7 mhd m³/h	> 7 mhd m³/h		
	≤ 30.000 m³/h	> 30.000 m³/h	За све капацитете	За све капацитете	За све капацитете		
Стамбене и пословне зграде*	15	25	30	100	500	30	30
Производне фабричке зграде и радонишће*	15	25	30	100	500	30	30
Складови за течност*	15	25	30	100	150	30	30
Електрични водовод надземни	За све објекте – видела служба од гасовода > 3m						
Трафо станице*	30	30	30	30	100	30	30
Железничке пруге и објекти	30	30	40	30	100	30	30
Индустријски колосеци	15	15	25	25	50	15	15
Државни путеви I реда аутопутеви	30	30	30	30	100	30	30
Државни путеви I реда, остали аутопутеви	20	20	30	20	50	30	20
Државни путеви II реда	10	10	10	10	30	10	10
Општински путеви	0	10	10	10	20	15	10
Водотокови	у складу са нормом за водотоке						
Штампарије и веројатници*	10	15	20	15	100	15	15
Остали грађевински објекти*	10	15	20	30	100	15	15

* - ова растојања се не односе на објекте који су у функцији гасоводног система

15. Минимална растојања објеката који су саставни делови гасовода од других објеката су:
За зидане или монтажне објекте растојање се мери од зида објекта.

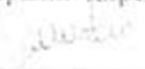
За надземне објекте на отвореном простору растојање се мери од потенцијалног места истцања гаса.

Растојање објеката од железничких пруга мери се од спољне ивице пружног појаса, а растојање од јавних путева мери се од спољне ивице путног (земљишног) појаса.

16. Приликом извођења било каквих радова потребно је да се радни појас формира тако да тешка возила не прелазе преко нашег тасовода на местима где није заштићен.
17. Забрањено је изнад тасовода градити, као и постављати, привремене, трајне, покретне и непокретне објекте.
18. У близини тасовода ископ вршити ручно. У случају оштећења тасовода, тасовод ће се поправити о трошку инвеститора.
19. Евантуална изменања тасовода вршиће се о трошку инвеститора.
20. Евантуална ископавања тасовода ради утврђивања чињеничног стања, не могу се вршити без одобрења и присуства представника ЈП „Србијагас“. Најмање 3 дана пре почетка радова на делу трасе који се води паралелно или укршта са нашим тасоводом у обавези сте обавестити ЈП „Србијагас“.
21. Рок важности овог документа је две године од датума његовог издавања.

С поштовањем,

ЈП СРБИЈАГАС
Генерални директор



Душан Бајатовић

3. Извештај о обављеном раном јавном увиду



Примљено:	06.03.2018
Број	Ред. бр.
473/1	



Република Србија
**МИНИСТАРСТВО ГРАЂЕВИНАРСТВА,
 САОБРАЋАЈА И ИНФРАСТРУКТУРЕ**
 Сектор за просторно планирање
 и урбанизам

Број: 350-01-412/2017-11

Датум: 02.03.2018. године

Немањина 22-26, Београд

ИЗВЕШТАЈ

О ОБАВЉЕНОМ РАНОМ ЈАВНОМ УВИДУ ПОВОДОМ ИЗРАДЕ ИЗМЕНА И ДОПУНА ПРОСТОРНОГ ПЛАНА ПОДРУЧЈА ПОСЕБНЕ НАМЕНЕ ИНФРАСТРУКТУРНОГ КОРИДОРА ДРЖАВНОГ ПУТА I РЕДА БРОЈ 21 НОВИ САД – РУМА – ШАБАЦ И ДРЖАВНОГ ПУТА I РЕДА БРОЈ 19 ШАБАЦ - ЛОЗНИЦА

У складу са одредбама члана 45а Закона о планирању и изградњи („Службени гласник РС”, бр. 72/09, 81/09, 64/10-УС, 24/11, 121/12, 42/13-УС, 50/13-УС, 98/13-УС, 132/14 и 145/14 - у даљем тексту: Закон) и члана 36. Правилника о садржини, начину и поступку израде докумената просторног и урбанистичког планирања („Службени гласник РС”, број 64/15 - у даљем тексту: Правилник), носилац израде планског документа, након доношења одлуке о његовој изради, организује упознавање јавности, односно правних и физичких лица, са општим циљевима и сврхом израде плана, могућим решењима за развој просторне целине, урбане обнове, као и ефектима планирања.

Рани јавни увид поводом израде Измена и допуна Просторног плана подручја посебне намене инфраструктурног коридора државног пута I реда број 21 Нови Сад – Рума – Шабац и државног пута I реда број 19 Шабац - Лозница (у даљем тексту: Измене и допуне Просторног плана) обавља Комисија за спровођење поступка раног јавног увида поводом израде Измена и допуна Просторног плана (у даљем тексту: Комисија), формирана Решењем потпредседнице Владе и министарке грађевинарства, саобраћаја и инфраструктуре број 350-01-412/2017-11 од 26.01.2018. године. У складу са чланом 42. Правилника, носилац израде планског документа припрема Извештај о обављеном раном јавном увиду, који усваја Комисија, док је у складу са одредбама члана 47. Закона, носилац израде Просторног плана надлежни орган, односно Министарство грађевинарства, саобраћаја и инфраструктуре.

I УВОДНЕ НАПОМЕНЕ

На предлог Министарства грађевинарства, саобраћаја и инфраструктуре, Влада је донела Одлуку о изради измена и допуна Просторног плана подручја посебне намене инфраструктурног коридора државног пута I реда број 21 Нови Сад – Рума – Шабац и државног пута I реда број 19 Шабац - Лозница („Службени гласник РС”, број 88/17- у даљем тексту: Одлука).

У складу са процедуром утврђеном законом, обрађивачи Измена и допуна Просторног плана, Институт за путеве ад Београд, Машинопројект Копринг ад Београд и ЈП „Завод за урбанизам

Војводине“ припремили су и доставили у предвиђеном року материјал са основним концептуалним планским решењима развоја. Материјал у аналогном и дигиталном формату, садржи текстуални део и графички приказ.

II ПОСТУПАК ОБАВЉАЊА РАНОГ ЈАВНОГ УВИДА

У складу са одредбама члана 45а Закона и чл. 36-42. Правилника у поступку израде планских докумената, активности везане за спровођење раног јавног увида поверене су Министарству грађевинарства, саобраћаја и инфраструктуре.

Рани јавни увид поводом израде Измена и допуна Просторног плана, одржан је у трајању од 15 дана, у периоду од 5. фебруара 2018. године до 19. фебруара 2018. године. Рани јавни увид оглашен је у дневном листу АЛЮ, у четвртак 29.01.2018 године, у складу са Законом и Правилником. Материјали припремљени поводом раног јавног увида изложени су на званичним интернет страницама Министарства грађевинарства, саобраћаја и инфраструктуре и јединице локалне самоуправе.

Физичка и правна лица, могла су у току трајања раног јавног увида, да доставе своје примедбе на материјал који је припремљен поводом раног јавног увида, закључно са 19. фебруаром 2018. године.

У Комисију за спровођење поступка раног јавног увида поводом израде Измена и допуна Просторног плана именовани су:

1. мр Ђорђе Милић, дипл. пр. планер, лиценца 100 0083 04; председника
2. ма Мирослав Марић, дипл. пр. планер, лиценца 100 0131 09;
3. Мирко Јокановић, дипл.инг.грађ, лиценца 202 046 403, 315 521 603, члан;
4. Анђелка Туфегџић, дипл. пр. планер, лиценца 100 0010 03, члан;
5. Марко Перишић, дипл. пр. планер, лиценца 100 009 506, 201 0658 04, члан.

за секретара:

- Светлана Чеперковић, дипл.пр.пл, лиценца 100 0116 08.

за административно-техничке послове:

- Александра Ђумић, дипл.пр.пл, лиценца 100 0105 07.

Задатак Комисије је да обави рани јавни увид поводом израде Измена и допуна Просторног плана, у складу са поступком дефинисаним Законом.

Седници Комисије, која је одржана 2. марта 2018. године са почетком у 12,00 часова у просторијама Министарства грађевинарства, саобраћаја и инфраструктуре, Краља Милутина 10а/1, 11000 Београд, присуствовали су: мр Ђорђе Милић, ма Мирослав Марић, Мирко Јокановић, Анђелка Туфегџић, Марко Перишић, Мирослав Бирђанин, Ирена Поповић, Миљан Илић, Светлана Чеперковић, као и Александра Ђумић.

III ПРИМЕДБЕ И СУГЕСТИЈЕ ПОДНЕТЕ У ТОКУ ТРАЈАЊА РАНОГ ЈАВНОГ УВИДА

Комисија констатује да су током трајања раног јавног увида пристигле следеће примедбе и сугестије:

1. НОВИ САД 2021 ЕВРОПСКА ПРЕСТОНИЦА КУЛТУРЕ НОВИ САД (број 350-01-00638/2018-11 од 14.02.2018. године)

Увидом у материјалј закључили су да није предвиђен саобраћајни прикључак на аутопут на делу трасе, оквирно, од изласка из тунела „Иришки венац“ (km 22+520) до денивелисаног укрштаја са атарским путем – km 24+250, одакле би било потребно планирати пут до насеља Врдника – побољшати приступачност насељу Врдник и тиме учини доступнијим туристичку понуду и друге вредности насеља.

2. АДНАЂЕВИЋ НИКОЛА РУМА (број 350-01-00645/2018-11 од 19.02.2018. године)

Подносилац је власник земљишта парцеле кроз коју пролази коридор државног пута I реда број 21, делећи је на два дела, омогућити адекватну експроприацију, јер је парцела планирана за радну зону.

3. КОСТИЋ ИВАНКА РУМА (број 350-01-00646/2018-11 од 19.02.2018. године)

Подносилац је власник земљишта парцеле кроз коју пролази коридор државног пута I реда број 21, делећи је на два дела, омогућити адекватну експроприацију, јер је парцела планирана за радну зону.

4. ДОШЕН БИЉАНА РУМА (број 350-01-00647/2018-11 од 19.02.2018. године)

Подносилац је власник земљишта парцеле кроз коју пролази коридор државног пута I реда број 21, делећи је на два дела, омогућити адекватну експроприацију, јер је парцела планирана за радну зону.

5. ПЕЈАКОВИЋ ПАВЛЕ РУМА (број 350-01-00649/2018-11 од 19.02.2018. године)

Подносилац је власник земљишта парцеле кроз коју пролази коридор државног пута I реда број 21, предлаже да се део трасе од надвожњака над ауто-путем Београд – Шид до надвожњака над пругом Београд – Шид држи постојеће трасе пута Шабац-Нови Сад и да се течки теретни саобраћај преусмери на ауто-пут Рума-Добановци-Нови Сад и изгради само обилазница око Ирига.

6. ОПШТИНА ИРИГ (број 350-01-00648/2018-11 од 19.02.2018. године)

Предлог Општине је да се саобраћајни прикључак на аутопут обезбеди на делу трасе, оквирно, од изласка из тунела „Иришки венац“ (km 22+520) до денивелисаног укрштаја са атарским путем – km 24+250, одакле би било потребно планирати пут до насеља Врдника, – побољшати приступачност насељу Врдник и тиме учини доступнијим туристичку понуду и друге вредности насеља.

7. МАРИЋ ВЕСНА НОВИ САД (број 350-01-00650/2018-11 од 19.02.2018. године)

Подносилац је власник земљишта парцеле кроз коју пролази коридор државног пута I реда број 21, делећи је на два дела, омогућити адекватну експроприацију.

8. ПОЛИЋ МИЛУН БЕОГРАД (број 350-01-00652/2018-11 од 19.02.2018. године)

Подносилац је власник земљишта парцеле кроз коју пролази траса будућег ауто-пута, делећи је на два дела, сугерише ако је могуће да се још једном ревидира траса ауто пута.

9. САВА ДУНАВ НОВИ САД (број 350-01-00653/2018-11 од 19.02.2018. године)

Стручна служба ЈВП „Србијаводе“ ВПЦ „Сава-Дунав“ констатовала је да су предметне измене и допуне на територији АП Војводине и да је за управљање водним објектима за уређење водотока и заштиту од поплава на водама I реда и водним објектима за одводњавање који су у јавној својини, надлежно ЈВП „Воде Војводине“, Нови Сад.

10. СРБИЈАШУМЕ НОВИ БЕОГРАД (број 350-01-00654/2018-11 од 19.02.2018. године)

Јавно предузеће „Србијашуме“ дало је основне информације након извршеног увида у границу обухвата Плана, напоменуло да се при извођењу радова на предметном подручју потребно поштовати сву законску и подзаконску регулативу из њихове области, као и заштите животне средине и заштите природе. У прилогу на ЦД-у је дата тематска карта основне намене, тематска карта састојинске припадности и тематска карта НCVF

11. ПЛАН РУМА (број 350-01-00663/2018-11 од 20.02.2018. године)

У оквиру сарадње на изради Техноекономске анализе варијантних решења обилазнице, аутор анализе (Ces.COWI, Београд) изнели су неколико предлога за унапређење трасе обилазнице. Предлози су прихваћени али се нису нашли у материјалу за рани јавни увид, тако да су дати прилози у првобитној форми као врста подсетника.

12. ЕПС ДИСТРИБУЦИЈА БЕОГРАД (број 350-01-00667/2018-11 од 21.02.2018. године)

У прилогу дописа је достављан преглед укрштања и паралелног вођења ЕД Рума, карте свих укрштања у зони у којој се мења план (обилазница око Руме) и предлог за измену текста Измене и допуне Просторног плана.

13. ЕЛЕКТРОПРИВРЕДА СРБИЈЕ (број 350-01-00668/2018-11 од 21.02.2018. године)

ЈП ЕПС напомиње да на територији у обухвату Измена и допуна плана се не налазе објекти за производњу угља и електричне енергије из њихове надлежности и у плановима развоја нису предвиђене активности у вези експлоатације угља и производње електричне енергије. У вези са објектима за дистрибуцију електричне енергије, податке о садашњем стању и плановима развоја електродистрибутивне мреже, достављају као прилог у оквиру услова Оператора дистрибутивног система "ЕПС „Дистрибуција“ д.о.о. Београд.


14. РРА БАЧКА (од 01.03.2018. године)

Није предвиђ саобраћајни прикључак на аутопут обезбеди на делу трасе, оквирно, од изласка из тунела „Иришки венац“ (km 22+520) до денивелисаног укрштаја са атарским путем – km 24+250, одакле би било потребно планирати пут до насеља Врдника.

У складу са наведеним:

1. Комисија констатује да је процедура раног јавног увида спроведена у складу са Законом и Правилником.
2. Комисија сугерише обрађивачу Измена и допина Просторног плана да размотри примедбе/сугестије поднету у току трајања раног јавног увида, као и да у складу са Правилником заузме став по њима.

Председник Комисије



мр Ђорђе Милић, дипл. пр. планер

члан Комисије



ма Мирослав Марић, дипл. пр. планер

члан Комисије



Мирко Јокановић, дипл.инг. грађ.

члан Комисије



Анђелка Туфегвић, дипл. пр. планер

члан Комисије



Марко Перишић, дипл. пр. планер

ПОМОЋНИК МИНИСТАРКЕ




мр Ђорђе Милић


По овлашћењу министарке
бр. 021-01-175/2017-02 од 1.9.2017

4. Извештај о обављеној стручној контроли





Република Србија
МИНИСТАРСТВО ГРАЂЕВИНАРСТВА,
САОБРАЋАЈА И ИНФРАСТРУКТУРЕ
Сектор за просторно планирање и урбанизам
Број: 350-01-412/2017-11
Датум: 14. септембар 2018. године
Немањина 22-26, Београд



ИЗВЕШТАЈ
О ОБАВЉЕНОЈ СТРУЧНОЈ КОНТРОЛИ НАЦРТА ИЗМЕНА И ДОПУНА
ПРОСТОРНОГ ПЛАНА ПОДРУЧЈА ПОСЕБНЕ НАМЕНЕ
ИНФРАСТРУКТУРНОГ КОРИДОРА ДРЖАВНОГ ПУТА I РЕДА БРОЈ 21 НОВИ
САД-РУМА-ШАБАЦ И ДРЖАВНОГ ПУТА I РЕДА БРОЈ 19 ШАБАЦ-ЛОЗНИЦА

У складу са чланом 49. став 1. Закона о планирању и изградњи („Службени гласник РС”, бр. 72/09, 81/09, 64/10-УС, 24/11, 121/12, 42/13-УС, 50/13-УС, 98/13-УС, 132/14 и 145/14 - у даљем тексту: Закон), пре излагања на јавни увид. Нацрт просторног плана подлеже стручној контроли, која обухвата проверу усклађености планског документа са планским документима ширег подручја, проверу усклађености са одлуком о изради просторног плана, Законом, стандардима и нормативима, као и проверу оправданости планског решења.

Стручну контролу предметног просторног плана обавља Комисија за стручну контролу Нацрта измена и допуна Просторног плана подручја посебне намене инфраструктурног коридора државног пута I реда број 21 Нови Сад – Рума – Шабац и државног пута I реда број 19 Шабац - Лозница (у даљем тексту: Комисија), формирана Решењем министарке грађевинарства, саобраћаја и инфраструктуре, број 350-01-412/2018-11 од 02.08.2018. године.

Комисију чине:

1. мр Ђорђе Милић, дипл.просторни планер, лиценца 100 0083 04, председник;
2. Анђелка Туфегџић, дипл. пр. планер, лиценца 100 0010 03, члан
3. Марко Перишић, дипл.просторни планер, лиценца 100 0095 06, 201 0658 04;
4. Мирко Јокановић, дипл.инг.грађ, лиценца 202 046 403, 315 521 603, члан;
5. ма Мирослав Марић, дипл. пр. планер, лиценца 100 0131 09,

за секретара:

- Светлана Чеперковић, дипл.пр.пл, лиценца 100 0116 08;

за административно-техничке послове:

- Александра Ђумић, дипл.пр.пл, лиценца 100 0105 07.

У складу са чланом 49. став 6. Закона, по извршеној стручној контроли, саставља се Извештај о обављеној стручној контроли Нацрта измена и допуна Просторног плана (у даљем тексту: Извештај), који садржи податке о извршеној контроли, са свим примедбама

и мишљењима надлежног органа, односно комисије за планове, по свакој примедби. У складу са чланом 49. став 7. Закона, Извештај је саставни део образложења планског документа.

Садржина Извештаја, као и да Извештај потписују председник и секретар Комисије, као и овлашћено лице надлежног органа, дефинисано је чланом 52. Правилника о садржини, начину о поступку израде документа просторног и урбанистичког планирања („Службени гласник РС”, број 64/15 – у даљем тексту: Правилник).

I УВОДНИ ДЕО

На предлог Министарства грађевинарства, саобраћаја и инфраструктуре, Влада Републике Србије је на седници Владе 28. септембра 2017. године донела Одлуку о изради измена и допуна Просторног плана подручја посебне намене инфраструктурног коридора државног пута I реда број 21 Нови Сад – Рума – Шабац и државног пута I реда број 19 Шабац - Лозница („Службени гласник РС”, број 88/17) (у даљем тексту: Одлука).

Одредбама тачке 9. Одлуке, за носиоца израде Измена и допуна Просторног плана подручја посебне намене инфраструктурног коридора државног пута I реда број 21 Нови Сад – Рума – Шабац и државног пута I реда број 19 Шабац - Лозница (у даљем тексту: Просторни план) одређено је министарство надлежно за послове просторног планирања.

Циљ доношења Одлуке о изради измена и допуна Просторног плана подручја посебне намене инфраструктурног коридора државног пута I реда број 21 Нови Сад – Рума – Шабац и државног пута I реда број 19 Шабац - Лозница је доношење најбоље варијанте обилазнице око Руме и то вишекритеријумским вредновањем, које је извршено применом поступка познатог под називом збирна табела процене, која обухвата свеобухватну процену кроз сагледавање техничке изводљивости, економске оцене, процене утицаја на животну средину, утицаја на просторне последице и процену ризика пројекта.

Обрађивач Просторног плана је Институт за путеве ад Београд, Машинпројект Копринг ад Београд и ЈП „Завод за урбанизам Војводине”.

За потребе спровођења стручне контроле, Обрађивач је, у аналогном и дигиталном формату, доставио материјал следеће садржине:

1. Текст НАЦРТА ИЗМЕНА И ДОПУНА ПРОСТОРНОГ ПЛАНА ПОДРУЧЈА ПОСЕБНЕ НАМЕНЕ ИНФРАСТРУКТУРНОГ КОРИДОРА ДРЖАВНОГ ПУТА И РЕДА БРОЈ 21 НОВИ САД-РУМА-ШАБАЦ И ДРЖАВНОГ ПУТА И РЕДА БРОЈ 19 ШАБАЦ-ЛОЗНИЦА (35 страна текста и 22 табеле),
2. РЕФЕРАЛНЕ КАРТЕ (Списак графичких прилога, рефералних карата и карата детаљне регулације Просторног плана):
 1. Графички прилог 1. Подручје Просторног плана
 2. Реферална карта број 1: Посебна намена простора, у размери 1:50 000;
 3. Реферална карта број 2: Насеља, инфраструктурни системи и заштита животне средине, у размери 1:50 000;
 4. Реферална карта број 3: Спровођење просторног плана, у размери 1:50 000;
 5. Карта детаљне регулације линијског дела гасовода, у размери 1:2 500, Листови од 1-29.
 6. Карта детаљне регулације објеката гасовода, у размери 1:500, Листови од 1-5.
3. ДОКУМЕНТАЦИОНА ОСНОВА (Одлука о изради Просторног плана, услови и мишљења, Материјал за рани јавни увид, варијанте трасе).

II ПОСТУПАК ОБАВЉАЊА СТРУЧНЕ КОНТРОЛЕ

Стручна контрола планског документа се обавља у складу са одредбама члана 49. Закона и чл. 49 - 53. Правилника.

Задатак Комисије је да изврши стручну контролу достављеног Нацрта просторног плана, у складу са поступком дефинисаним Законом и Правилником, и да да стручно мишљење о предметном планском документу, након чега се сачињава Извештај.

По примедбама Комисије датим у Извештају Обрађивач је дужан да поступи.

Седници Комисије која је одржана 7. маја 2018. године, присуствовали су:

- мр Ђорђе Милић, дипл.просторни планер;
- Анђелка Туфегчић, дипл.просторни планер;
- Марко Перишић, дипл.просторни планер;
- Мирко Јокановић, дипл.инг.грађ;
- ма Мирослав Марић, дипл.просторни планер;
- мр Драгана Дунчић, дипл.просторни планер, ЈП „Завод за урбанизам Војводине“ представник руководног тима;
- Зоран Кордић, дипл.инж.сао., ЈП „Завод за урбанизам Војводине“ представник руководног тима;
- Миљан Илић, дипл.инж.геолог, МГСИ
- Светлана Чеперковић, дипл.просторни планер;
- Александра Ђумић, дипл.просторни планер., секретар Комисије.

Седницу је отворно помоћник министарке мр Ђорђе Милић, председник Комисије, који је након уводне речи, присутне информисао о досадашњем поступку и процедури израде Просторног плана, након чега је дао реч одговорним планерима мр Драгани Дунчић и Зорану Кордићу. Они су укратко образложили Нацрт Измена и допуна просторног плана и суштину планских решења, након чега су председник и чланови Комисије дали своје мишљење, које су приложили и у писаној форми.

III ПРИМЕДБЕ И СУГЕСТИЈЕ КОМИСИЈЕ – СТРУЧНО МИШЉЕЊЕ КОМИСИЈЕ

МИШЉЕЊЕ О НАЦРТУ ИЗМЕНА И ДОПУНА ПРОСТОРНОГ ПЛАНА ПОДРУЧЈА ПОСЕБНЕ НАМЕНЕ ИНФРАСТРУКТУРНОГ КОРИДОРА ДРЖАВНОГ ПУТА И РЕДА БРОЈ 21 НОВИ САД-РУМА-ШАБАЦ И ДРЖАВНОГ ПУТА И РЕДА БРОЈ 19 ШАБАЦ-ЛОЗНИЦА
ОПШТЕ КОНСТАТАЦИЈЕ ЧЛАНОВА КОМИСИЈЕ (усклађеност просторног плана са релевантним законским, планским и развојним документима*)
Усклађен.
Текст Нацрта Измена и допуна није усклађен у делу обухвата, и то део које се односи на територију општине Ириг, део катастарске општине Ириг (планирани укрштај за насеље Врдиш).

У пракси планирања на основу Закона о планирању и изградњи, Одлуком о изради планског документа дефинише се оквирни обухват планског документа, односно оквирни обухват измена и допуна планског документа.

Комисија је констатовала да је у фази израде Нацрта, могућа измена обухвата у складу са Одлуком, Законом о планирању и изградњи и Правилником о планирању и изградњи.

Генералне констатације

Предметни Нацрт Измена и допуна просторног плана је коректно и професионално урађен, у односу на поверени предметни радни задатак, дефинисан Одлуком.

Комисија је констатовала да је због великог саобраћаја планирана аутопутека деоница Рума-Шабац, и да се на тој деоници детаљна разрада ставља ван снаге. Остали делови аутопута се могу директно спроводити из плана, у складу са законском регулативом. За ову деоницу биће потребно у складу са Законом о планирању и изградњи урадити одговарајући плански основ.

Плански третман укрштаја "Врџник" се састоји у томе да се у стратешком делу планског документа наведе као потенцијално укрштање за које је потребно по усвајању предметних измена и допуна да се накнадно уради планска и техничка документација, и самим тим створи плански основ да се у будућности приступи реализацији предметног укрштања, без временског орочавања у изменама и допунама планског документа.

ПРИМЕДБЕ ЧЛАНОВА КОМИСИЈЕ НА ПРОСТОРНИ ПЛАН

Примедбе на текстуални део просторног плана (по поглављима/деловима плана)*

6.1.1. У Текстуалном делу Нацрта плана, у поглављу 4.Измене и допуне у текстуалном делу плана, на 4. страни у шестом реду одоздо	Брисати: "друмски саобраћај", а уписати: "друмску инфраструктуру " или "путну инфраструктуру "
6.1.2. У Текстуалном делу Нацрта плана, у поглављу 4.Измене и допуне у текстуалном делу плана, на 6. страни у другом реду одозго	Брисати: "путног саобраћаја", а уписати: "путне инфраструктуру " или "друмске инфраструктуре "
6.1.3. У Текстуалном делу Нацрта плана, у поглављу 4.Измене и допуне у текстуалном делу плана, на 6. страни, осми ред одозго	Брисати: "са студијско-техничким елементима", а уписати: "са техничком документацијом као основом за плански документ, а на нивоу разраде у складу са законском регулативом "
6.1.4. У Текстуалном делу Нацрта плана, у поглављу 4.Измене и допуне у текстуалном делу плана, на 8. страни, у оквиру дела-Корисћена документација и еспертизе, други пасус одозго	Додати: "Техничка документација као основа за плански документ, а на нивоу разраде у складу са законском регулативом"
6.1.5. У Текстуалном делу Нацрта плана, у поглављу V Имплементација у 2 тачки 2.Смернице за спровођење	Брисати: Постојећи текст црвеним словима неписан, а уписати: "Израда Плана детаљне регулације за површинску раскреницу Врџник, са техничком документацијом као основом за

плана, тачка 2.1. Смернице за израду ПДР-а, на стр.34, 6,7 и 8 ред одозго	плански документ, а на нивоу разраде у складу са законском регулативом ” или додати нови текст уз брисање постојећег: “Израда и верификација техничке документације за површинску раскреницу Врдник, а на нивоу разраде у складу са законском регулативом ”
6.1.6. У Текстуалном делу Нацрта плана, у поглављу V Имплементација у 2 тачки 2.Смернице за спровођење плана, тачка 2.1. Смернице за израду ПДР-а, на страни 35, 1,2, 3 и 4 ред одозго	Брисати: Постојећи текет црвеним словима исписан, јер није примерен нивоу планског документа
Примедбе на графички део просторног плана (по рефералним/тематским картама)	
На свим рефералним картама у легенди брисати: “путни саобраћај” и “железнички саобраћај” , а уписати: “путна инфраструктура ” или “друмска инфраструктура ” и “железничка инфраструктура ”	
СУГЕСТИЈЕ ЧЛАНОВА КОМИСИЈЕ НА ПРОСТОРНИ ПЛАН	
Сугестије на текстуални део просторног плана	
Тематска сугестија	
ЗАКЉУЧАК ЧЛАНОВА КОМИСИЈЕ	
Даје се позитивно мишљење на Нацрт измена и допуна просторног плана. Измене и допуне просторног плана се могу упутити у даљу процедуру.	


ОПШТЕ КОНСТАТАЦИЈЕ:

Комисија констатује да је Просторни план усклађен са Законом, Правилником, Одлуком, Законом о Просторном плану Републике Србије 2010-2020 („Службени гласник РС”, број 88/10), документима ширег подручја и другим законима и подзаконским актима.

IV ЗАКЉУЧАК


Комисија даје позитивно мишљење на радну верзију Нацрта просторног плана, односно сматра да се плански документ, након поступања Обрађивача по примедбама Комисије, може упутити у даљу процедуру прописану Законом.

Председник Комисије




мр Ђорђе Милић, дипл. пр. планер

Секретар Комисије



Светлана Чеверковић, дипл. пр. планер

ПОМОЋНИК МИНИСТАРКЕ



мр Ђорђе Милић

По овлашћењу Министарке

бр. 031-01-18/2018-02 од 29.06.2018. године

5. Друга документација и подаци од значаја за израду планског документа





Примљено:	16. 07. 2018
Број:	1516/1

JP Zavod za urbanizam Vojvodine <zavurbvo@gmail.com>

Obuhvat detaljne razrade sa predlogom regulacije

2 поруке(а)

kordic zoran <kordic.zoran@gmail.com>
 Кома: brdja2004@yahoo.com, zavurbvo <zavurbvo@gmail.com>

16. јул 2018. 09:42

Saljem po dogovoru korigovanu granicu detaljne razrade (zelena) i predlog regulacije / eksproprijacije (oker).

- Kordic
- Kordic
- Jurica
- Dalibor

Svi predlozi i korekcije su dobrodosli i pozeljni.

pozdrav

Kordic Zoran i Jurica Dalibor

Obuhvat detaljne razrade + predlog regulacije puta M-21.dwg
 8054K

JP ZAVOD ZA URBANIZAM VOJVODINE <zavurbvo@gmail.com>
 Кома: Kordic Zoran <kordic.zoran@gmail.com>

16. јул 2018. 10:20

Ok cekamo odgovor
 [Цитирани текст је сакривен]

НОВИ САД



Примљено:	10. 07. 2018
Број	Број јед.
1472/1	

JP Zavod za urbanizam Vojvodine <zavurbvo@gmail.com>

Fwd: Radni poprecni profili

1 порука

Dragana Duncic <duncicd@gmail.com>

09. јун 2018. 14:45

Коме: JP ZAVOD ZA URBANIZAM VOJVODINE <zavurbvo@gmail.com>

*- Duncic
- Korovic*

----- Forwarded message -----

From: **Miroslav Birdjanin** <brdja2004@yahoo.com>

Date: 2018-07-09 14:22 GMT+02:00

Subject: Radni poprecni profili

To: Dragana Duncic <duncicd@gmail.com>

Srdačan pozdrav,

Miroslav BIRĐANIN dipl. građ. inž.

Institut za puteve a.d. Beograd

Zavod za projektovanje

Bul. Peka Dapčevića 45 - 11000 Beograd

Tel/Fax: +381 11 2492 024

Mob: +381 62 8010 915

Mail: brdja2004@yahoo.com, m.birdjanin@highway.rs

—
mr **Dragana Duncic**, dipl. prostor. planer
pomoćnik direktora

JP Zavod za urbanizam Vojvodine

Zeleznicka 6/III, Novi Sad

tel: +381(0)21 529 444,

+381(0)21 4803 973

mob: +381(0)63 10 10 803

Ruma-radni poprecni.zip
2629K



ИНСТИТУТ ЗА ПУТЕВЕ АД, БЕОГРАД

11010 Београд, Булевар Пека Дапчевића 45, п. факс 4831

мат. бр. 07028334, ПИБ 100379929



EVRO CERT



Република Србија
 Министарство грађевинарства,
 саобраћаја и инфраструктуре
 Београд, Немањина 22-26

н.р. Помоћник Министра
 г-дин Саша Стојановић

OTP banka Srbija ad Novi Sad 325-9500700033732-73
 АИК Банка а.д. Београд 105-4364-32
 Војвођанска Банка ад Нови Сад 355-1012763-73
 Addiko Bank ad Beograd 165-10-15
 ЈУБМЕС Банка ад Београд 190-15050-39

Наш број: 10 - 4995

Ваш број: УПРАВА ЗА ЗАЈЕДНИЧКЕ ПОСЛОВЕ
 РЕПУБЛИЧКИХ ОРГАНА
 БЕОГРАД
 12.07.2018. САРНИЦА - 22

Примљено:	12.07.2018.
Број:	1496/11
Д.:	

ПРИМЉЕНО: 12.07.2018

Број:	1496/11
Препор:	
Врста:	

Предмет: Захтев за измену члана 6. став 1. алинеја 2. Уговора о пружању услуга израде
 Измена и допуна Просторног плана подручја посебне намене
 инфраструктурног коридора државног пута I реда број 21 Нови Сад-Рума-
 Шабац и државног пута I реда број 19 Шабац-Лозница са израдом идејног
 пројекта са студијом оправданости државног пута I Б-21 Нови Сад-Рума,
 деоница: почетак обилазнице Рума до петље „Рума“

Поштовани,

У складу са договором са састанка одржаног дана 11.07. 2018. године у Министарству грађевинарства, саобраћаја и инфраструктуре, обраћамо Вам се са захтевом за закључивање Анекса II Уговора, а за измену члана 6. став 1. алинеја 2. Уговора, којим би се продужио рок за израду радне верзије Нацрта Измена и допуна плана, због објективних разлога (Уговор и Анекс I уговора, заведени у Институту за путеве АД Београд под бројем: 10-9187, од 18.12.2017. и бројем 10-4719, од 04.07.2018. а у Министарству грађевинарства, саобраћаја и инфраструктуре под бројем: 404-02-134/9/2017-02, од 22.12.2017. и бројем 404-02-134/14/2018-02 од 04.07.2018.).

У прилогу је допис Обрађивача плана ЈП „ЗАВОД ЗА УРБАНИЗАМ ВОЈВОДИНЕ“ Из Новог Сада, упућен Институту за путеве као водећем члану групе понуђача.

С' поштовањем,

ДИРЕКТОР ДРУШТВА

М.Б.

мр Братислав Милић, дипл.граф.инж.



Informacije vezane za prosirenje granice izmene Prostornog Plana obilaznice Rume.

1 порука

Miroslav Birdjanin <brdja2004@yahoo.com>

11. јул 2018. 13:19

Кому: sinisa.sretenovic@putevi-srbije.rs, "svetlana.ceperkovic@mgsi.gov.rs" <svetlana.ceperkovic@mgsi.gov.rs>, "irena.popovic@mgsi.gov.rs" <irena.popovic@mgsi.gov.rs>, "biljana.vuksanovic@putevi-srbije.rs" <biljana.vuksanovic@putevi-srbije.rs>, Miljan Ilić <miljan.ilic@mgsi.gov.rs>, JP ZAVOD ZA URBANIZAM VOJVODINE <zavurbvo@gmail.com>, Dejan Lukic <dejan.lukic@putevi-srbije.rs>, Svetlana krstić <svetlana.krstic@mgsi.gov.rs>
Копија: Djordje Milić <djordje.milic@mgsi.gov.rs>, Milana Ninković <milana.ninkovic@mgsi.gov.rs>

Postovani,

u vezi dogovora sa danasnjeg sastanka saljem Vam informacije, prema proceni obradivaca Plana i Idejnog projekta, vezane za aktivnosti koje bi usledile uvodjenjem novog prikljucka na partiji 2 na Km 24+300.

Prosirenje granice Plana uvodjenjem prikljucka za Vrdnik na partiji 2 na Km 24+300 podrazumeva:

- izradu PDR-a prikljucka po usvajanju izmene prostornog Plana
- Izmenu i dopunu Idejnog projekta partije 2 sa dopunom projekta eksproprijacije.
- Izradu novog projekta prepercelacije na teritoriji opštine Irig

Okvirni rokovi izrade planske i projektne dokumentacije su:

Izmena prostornog Plana koridora - decembar 2018

Izrada PDR-a i izmena Idejnog projekta - 9 meseci.

Izrada novog projekta prepercelacije - 1 mesec

Okvirna cena za ove radove:

Izrada PDR-a 1.500.000 Rsd

Izmena i dopuna Idejnog projekta partije 2 - 2.500.000 Rsd

Izrada novog projekta prepercelacije - 100.000 rsd.

U prilogu izvestaja je pregledna karta sa lokacijom prikljucka.

Srdačan pozdrav,

Miroslav BIRĐANIN dipl. građ. inž.

Institut za puteve a.d. Beograd

Zavod za projektovanje

Bul. Peka Dapčevića 45 - 11000 Beograd

Tel/Fax: +381 11 2492 024

Mob: +381 62 8010 915

Mail: brdja2004@yahoo.com, m.birdjanin@highway.rs

JP „ЗАВОД ЗА УРБАНИЗАМ ВОЈВОДИНЕ“
НОВИ САД

Примљено: 11. 07. 2018		
Број	Прилог	Орг. јед.
1488/1		

Vrdnik_25000.pdf
5321K



Примљено:	25. 06. 2018	
Број	ризор	Орг. јед.
1334/1		

JP Zavod za urbanizam Vojvodine <zavurbvo@gmail.com>

Obil. Rume - Granice expropr. sa odmoristem

1 порука

Miroslav Birdjanin <brdja2004@yahoo.com>

25. јун 2018. 09:43

Кома: JP ZAVOD ZA URBANIZAM VOJVODINE <zavurbvo@gmail.com>, Kordic Zoran <kordic.zoran@gmail.com>,
Dragana Duncic <duncicd@gmail.com>, Tamara Neskovic <tneskovic@yahoo.com>

- Juricic ^
- Korolic ^
- Juricic ^
- Simicic ^

Srdačan pozdrav,

Miroslav BIRDANIN dipl. građ. inž.

Institut za puteve a.d. Beograd

Zavod za projektovanje

Bul. Peka Dapčevića 45 - 11000 Beograd

Tel/Fax: +381 11 2492 024

Mob: +381 62 8010 915

Mail: brdja2004@yahoo.com, m.birdjanin@highway.rs

 expropriacija-sa odmoristem.dwg
110K



Примљено:	22. 06. 2018
Број	1319/1

JP Zavod za urbanizam Vojvodine <zavurbvo@gmail.com>

Obilaznica Rume Situacioni plan i poduzni profil sa ukrstajima i expropriacijom

1 порука

Miroslav Birdjanin <brdja2004@yahoo.com>

22. јун 2018. 09:43

Кома: JP ZAVOD ZA URBANIZAM VOJVODINE <zavurbvo@gmail.com>, Dragana Duncic <duncicd@gmail.com>,
"kordic.zoran@gmail.com" <kordic.zoran@gmail.com>

- Duncic'
- Simicic'
- Kordic'
- Juricic D.

Srdačan pozdrav,

Miroslav BIRĐANIN dipl. građ. inž.

Institut za puteve a.d. Beograd

Zavod za projektovanje

Bul. Peđa Dapčevića 45 - 11000 Beograd

Tel/Fax: +381 11 2492 024

Mob: +381 62 8010 915

Mail: brdja2004@yahoo.com, m.birdjanin@highway.rs

2 прилога
RUMA Situacioni 22-06.zip
3868K

 RUMA Poduzni 22-06.zip
932K



БРОЈ: 1250/1
ДАНА: 11.06.2018

Знак: ДДД
Веза: Е-2649

ИНСТИТУТ ЗА ПУТЕВЕ

11000 БЕОГРАД

Булевар Пеке Дапчевића бр. 45

Предмет: Захтев за измену члана 6. став 1. алинеја 2. Уговора о пружању услуга израде Измена и допуна Просторног плана подручја посебне намене инфраструктурног коридора државног пута I реда број 21 Нови Сад-Рума-Шабац и државног пута I реда број 19 Шабац-Лозница са израдом идејног пројекта са студијом оправданости државног пута I Б-21 Нови Сад-Рума, деоница: почетак обилазнице Рума до петље „Рума“

Поштовани,

Према члану 6. став 1. алинеја 2. Уговора (заведен у Институту за путеве АД Београд под бројем:10-9187, од 18.12.2017. године, а у Министарству грађевинарства, саобраћаја и инфраструктуре под бројем: 404-02-134/9/2017-02, од 22.12.2017. године), рок за предају радне верзије Нацрта Измена и допуна плана за потребе стручне контроле износи 6 месеци од дана потписивања Уговора, односно до 22.06.2018. године.

Имајући у виду да ускоро истиче рок за предају радне верзије Нацрта Измена и допуна плана, указујемо да се нису стекли објективни услови за завршетак послова за израду радне верзије Нацрта Измена и допуна плана.

Након обављеног раног јавног увида приступило се изради Нацрта Измена и допуна плана; упућени су захтеви за услове надлежним органима и организацијама републичког, покрајинског и локалног значаја, на 56 адреса. До дана 11.06. 2018. године пристигли су услови од стране 35 надлежних органа и организација. За завршетак послова на изради Нацрта од кључног значаја су услови управљача државних путева – ЈП „Путеви Србије“, који су неопходни ради дефинисања кључних елемената планских решења Нацрта Измена и допуна плана, а који још нису добијени.

Имајући у виду горе наведено, молимо вас да, као уговорна страна, а у складу са чланом 12. Уговора, поднесете захтев Министарству за измену члана 6. став 1. алинеја 2. Уговора, којим би се продужио рок за израду радне верзије Измена и допуна плана, због наведених објективних разлога.

У том смислу, предлагемо да се анексом уговора измени члан 6. став 1. алинеја 2. Уговора на следећи начин:

- „рок за предају радне верзије Нацрта Измена и допуна просторног плана подручја посебне намене инфраструктурног коридора државног пута I реда број 21 Нови Сад-Рума-Шабац и државног пута I реда број 19 Шабац-Лозница за потребе стручне контроле, износи 7 месеци од дана потписивања овог уговора;“



ЈП „ЗАВОД ЗА УРБАНИЗАМ ВОЈВОДИНЕ“



НОВИ САД

Предложеном изменом Уговора не мења се укупан рок за извршење предмета Уговора, нити уговорена цена израде.

За сва евентуална питања контакт особа је мр Драгана Дунчић, помоћник директора (063/10 10 803).

С поштовањем,



директор
Предраг Кнежевић, дипл. правник

Доставити:

- Наслову
- Архиви

БЕЛЕШКА

са саставком одржаном 04.06.2018. године у
Институту за итјеве у вези реализације
Уговора 404-02-134/9/2017-02

ИП „ЗАВОД ЗА УРБАНИЗАМ ВОЈВОДИНЕ“
НОВИ АД

Примљено:	06.06.2018	
Број	рилог	Орг. јед.
1200/1		

Иницијални Представници:

- МТСИ

- Институт за итјеве

- Завод за урбанизам Војводине

- Ковачић
- Ковачић
- Ковачић

ЗАКЉУЧЦИ:

1. Крајњи рок достављања Уговора се не мења.
2. Око преиспореке рокова (гл. 6) достављених се обрачувају до 8.06.2018 и достављени МТСИ предлози нових рокова
3. Све активности радити са циљем да се у што краћем року обезбеде локацијски услови.

Белешку саставила

Вукотић 04.06.2018.



JP Zavod za urbanizam Vojvodine <zavurbvo@gmail.com>

tneskovic@yahoo.com sent you files via WeTransfer

1 порука

WeTransfer <noreply@wetransfer.com>

05. јун 2018. 09:22

Одговор на: tneskovic@yahoo.com

Коме: zavurbvo@gmail.com

 ЈП „ЗАВОД ЗА УРБАНИЗАМ ВОЈВОДИНЕ“
 НОВИ САД

Примљено:	06.06.2018
Број	Орг. јед.
24/22	

we

 - Ђинђић
 - Коговић

**tneskovic@yahoo.com
sent you some files**

1 file, 5.59 MB in total • Will be deleted on 12 June, 2018

Get your files

Postovani,

U skladu sa dogovorom na sastanku odrzanom 4.6.2018. u prostorijama Instituta za puteve A.D. Beograd, dostavljam vam geodetske podloge Obilaznice Rume.

S postovanjem,

Tamara Neskovic

Download link

<https://wetransfer.com/downloads/51a0e504fe959883a59cb7c3306ea61520180605072215/52cd27590f160b96ac55bca99cdd60ed20180605072215/349ada>

1 file

ACAD-Geodetska podloga-Obilaznica Rume 07.05.2018.dwg

To make sure our emails arrive, please add noreply@wetransfer.com to your contacts.

[About WeTransfer](#) · [Help](#) · [Legal](#) · [Report this transfer as spam](#)



ЈП „ЗАВОД ЗА УРБАНИЗАМ ВОЈВОДИНЕ“
НОВИ САД



БРОЈ: 1175/1
ДАНА: 01.06.2018

Знак: ДДД, НБС
Вежа: Е - 2649

РЕПУБЛИКА СРБИЈА
ЈП „ПУТЕВИ СРБИЈЕ“

11 050 БЕОГРАД

Булевар краља Александра 282

ПРЕДМЕТ: Саобраћајно решење новог прикључка

У вези са вашим обавештењем број 953-7011/18-1 од 04.04.2018. године, у прилогу дописа достављамо тражено саобраћајно решење новог прикључка са анализом и утицајем на остале прикључке на овој деоници пута.

С поштовањем,



Предраг Кнежевић, дипл. правник

Достављено:

- Наслову
- Архиви

Прилог:

- Анализа саобраћајних токова (Институт за путеве ад Београд)

Примљено:	28. 05. 2018	
Број	Ред. бр.	Орг. јед.
1121/1		



ЈАВНО УРБАНИСТИЧКО ПРЕДУЗЕЋЕ "ПЛАН" РУМА

РУМА 27 Октобра 7а , тел/факс 022 430 726

E-mail: jup@planruma.rs

ПИБ: 101913393, МБ: 08161259, бр.ев. ПДВ: 128282282, текући рачун: 160-920216-48

Предмет: 208/18

Обилазница Руме, ДП ИБ 21

Рани јавни увид, сугестије

- Жилић
- Филиповић
- Каролић

Завод за урбанизам Војводине

З.Кордић, дипл.инж.саобр.

Железничка 6/III, Н.Сад

Поштовани,

У оквиру сарадње на изради Техноекономске анализе варијантних решења Обилазнице, са аутором анализе (СeS.COWI, Београд) усагласили смо одабрану варијанту трасе - "зелена варијанта".

У прилогу достављамо Предлог за унапређење трасе обилазнице око Руме.

Такође, ЈУП "План" Рума је учествовао у утврђивању ритма и броја денivelисаних укрштаја на одабраној траси заједно са пројектантом Институт за путеве "Траса".

У прилогу достављамо сагласност на усаглашено пројектно решење.

С поштовањем,

за ЈУП ПЛАН Рума

Драган Филиповић, дипл.инж.грађ.



Датум: 08. 12. 2016		ТРАЛОГ	ВРЕДНОСТ
I	35-10		

Број :
 Рума, 08.12.2016.
 Предмет : Предлози и сугестије за унапређење
 трасе Обилазнице око Руме

CesCOWI BEOGRAD


Поштовани,
 На Ваш захтев достављамо Предлоге и сугестије за унапређење
 трасе Обилазнице око Руме

	ПРЕДЛОГ ОПШТИНЕ РУМА	СХЕМА
<p>ДЕНИВЕЛИСАНА РАСКРСНИЦА НА СЕВЕРНОМ УЛАЗУ У РУМУ km 27+300</p>	<p>УЗЕТИ У ОБЗИР И ВАРИЈАНТУ СА КОРИГОВАНИМ ОБЛИКОМ ПЕТЉЕ ("РАЗВУЧЕНА ТРУБА") КАКО ЈЕ ПРИКАЗАНО У ГРАФ.ПРИЛОГУ ЗБОГ ТОПОГРАФИЈЕ И МАЊЕГ ЗАУЗЕТА ПАРЦЕЛА</p>	
<p>ДЕНИВЕЛИСАНО УКРШТАЊЕ СА ДП 2А 120 (ПЕЋИНЦИ) km 30+750</p>	<p>ПОМЕРИТИ ТРАСУ УЛЕВО ЗА цца 60м ДА БИ СЕ ИЗБЕГЛО РУШЕЊЕ ПОРОДИЧНОГ СТАМБЕНОГ ОБЈЕКТА СА ОБЈЕКТОМ ЗА УЗГОЈ ЖИВОТИЊА</p>	
<p>ДЕНИВЕЛИСАНО УКРШТАЊЕ СА ДП 2А 120 (ПРЕЛАЗАК ЖЕЛ.ПРУГЕ БГ-ЗГ)- СЕВЕРНА СТРАНА km 32+100</p>	<p>КОРИГОВАТИ ТРАСУ ТАКО ДА СЕ ИСКОРИСТИ ПОСТОЈЕЋЕ РЕШЕЊЕ А КРУЖНИ ТОК ЛОЦИРАТИ НА СПОРЕДАН ПРАВАЦ(ДП 2А 120). ТАКО ЋЕ СЕ ОБЕЗБЕДИТИ КОНТИНУИТЕТ ТРАСЕ ДП 2А 120</p>	

<p>УКРШТАЊЕ СА МЕЂУОПШТИНСКИМ ПУТЕМ РУМА-БУЂАНОВЦИ (ПЕЋИНЦИ, ШАБАЦ)-ЛУЖНА СТРАНА km 33+250</p>	<p>ПЛАНИРАТИ УЛИВНЕ/ИЗЛИВНЕ ТРАКЕ СА ОБЕ СТРАНЕ НА МЕСТУ ПОСТОЈЕЋЕГ ПРИКЉУЧКА (НЕ МОРА КРУЖНИ ТОК ЗАТО ШТО ЋЕ СЕ СЕРВИСНЕ САОБРАЋАЈНИЦЕ КОРИСТИТИ ЗА ПРОЛАЗАК ИСПОД МОСТА ПРЕКО Ж.ПРУГЕ БГ-ЗГ) РАЗЛОЗИ:</p> <ol style="list-style-type: none"> 1. МИНИСТАРСТВО ОДБРАНЕ, ВОЈНИ ОБЈЕКАТ-КАСАРНА "АЕРОДРОМ" ТРЕБА ДА ИМА ДИРЕКТАН ПРИСТУП НА ДП 1Б 21 ЗБОГ ОПЕРАТИВНИХ ЗАДАТАКА 2. ПУТ РУМА-БУЂАНОВЦИ ЈЕ ИЗМЕШТЕН НА ТРАСУ ДП 1Б 21 ПРИЛИКОМ ИЗГРАДЊЕ НАДВОЖЊАКА ПРЕКО Ж.ПРУГЕ. АКО БИ СЕ САДА ОНЕМОГУЋИО ПРЕЛАЗАК ПРЕКО ПРУГЕ ПРЕКИНУО БИ СЕ КОНТИНУИТЕТ ТРАСЕ. 3. РЕДОВНЕ АУТОБУСКЕ ЛИНИЈЕ КОРИСТЕ ОВУ ТРАСУ, ПОНУЂЕНО РЕШЕЊЕ ЈЕ НЕПРИХВАТЉИВО ЗБОГ ДУГЕ И НЕЛОГИЧНЕ АЛТЕРНАТИВНЕ-ЗАОБИЛАЗНЕ ТРАСЕ. 	
<p>ДЕО ТРАСЕ ПО ГЕНЕРАЛНОМ ПРОЈЕКТУ ОД 34+000 ДО 35+850</p>	<p>НА ДЕОНИЦИ ОД "КРИЛА" ДО ПЕТЉЕ НА АУТОПУТУ Е70 ТРАСУ ПОМЕРИТИ НА ЛЕВУ СТРАНУ ТАКО ДА СЕ ПОСТОЈЕЋИ ПУТ ПРЕТВОРИ У ДЕСНУ СЕРВИСНУ САОБРАЋАЈНИЦУ; У КОРИДОРУ ПЛАНИРАТИ И ИНД. КОЛОСЕК. РАЗЛОГ:</p> <ol style="list-style-type: none"> 1. РЕГИОНАЛНИМ ПРОСТОРНИМ ПЛАНОМ АП ВОЈВОДИНЕ (Сл.лист АПВ, бр.22/2011) У СЕВЕРОЗАПАДНОМ КВАДРАНТУ "РУМСКЕ ПЕТЉЕ" НА АУТОПУТУ Е-70 ПЛАНИРАН ЈЕ РОБНО-ТРАНСПОРТНИ ЦЕНТАР. ИНД. КОЛОСЕК ЈЕ ИЗГРАЂЕН ОД Ж.СТАНИЦЕ РУМА ДО ФАБРИКЕ АСФАЛТА И БЕТОНА И ФАБРИКЕ ПЕСТИЦИДА НА км 34+000; КОЛОСЕК СЕ ПРОДУЖАВА ДО КРАЈА ТРАСЕ. 2. СВА ИНФРАСТРУКТУРА ЗА РЗ "ЈУГ-2" И РЗ "РУМСКА ПЕТЉА" ПОСТАВЉЕНА ЈЕ ИЛИ СЕ ПЛАНИРА СА ДЕСНЕ СТРАНЕ ТРАСЕ. 	

<p>ДЕО ТРАСЕ ПО ГЕНЕРАЛНОМ ПРОЈЕКТУ ОД 35+000 ДО 35+850</p>	<p>ПОПРАВИТИ ГЕОМЕТРИЈУ ТРАСЕ ЕЛИМИНАЦИЈОМ ПОСТОЈЕЋЕ "С" КРИВИНЕ КОД км 35+750. ИЗ ОСОВИНЕ МОСТА ПРЕКО АУТОПУТА Е-70 ПРОДУЖИТИ ПРАВАЦ ДО ПОСТОЈЕЋЕ ТРАСЕ И УБАЦИТИ КРИВИНУ ОДГОВАРАЈУЋЕГ РАДИУСА. в. ГРАФИЧКИ ПРИКАЗ.</p>	
---	---	--

<p>КРУЖНИ ТОК КОД АСФ.БАЗЕ "СРЕМПУТА" км 35+050</p>	<p>РАЗМОТРИТИ ОПЦИЈУ УВОЂЕЊА КРУЖНОГ ТОКА НА ПОСТ.ЧЕТВОРОКРАКОЈ РАСКРСНИЦИ км 35+050 ЗБОГ ПРОБЛЕМА ДИРЕКТНОГ ПОВЕЗИВАЊА РАДНО- СТАМБЕНЕ ЗОНЕ "АЕРОДРОМ" (У ЧИЈЕМ ОБУХВАТУ ВЕЋ ПОСЛУЈУ ЧЕТИРИ ПРИВРЕДНА СУБЈЕКТА) И ПРИВРЕДНОГ КОМПЛЕКСА СА СУПРОТНЕ СТРАНЕ ТРАСЕ (ФАБРИКЕ АСФАЛТА И БЕТОНА И ФАБРИКЕ ПЕСТИЦИДА). ЕВИДЕНТАН ЈЕ ПРОБЛЕМ АУТОБУСКОГ СТАЈАЛИШТА КОЈЕ КОРИСТЕ РАДНИЦИ ЗА ДОЛАЗАК НА ПОСАО</p>	
---	--	--



Број :

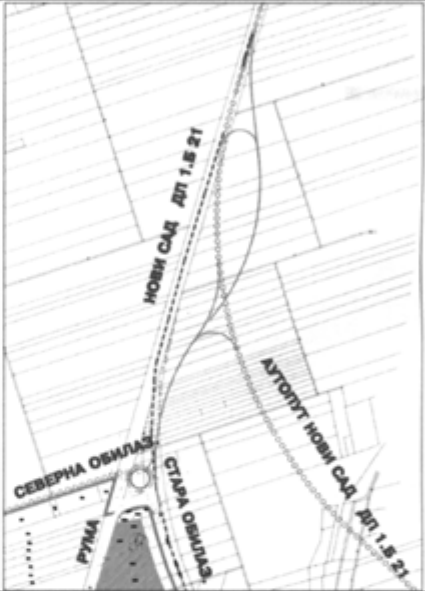

Рума, 08.12.2016.

Предмет : Предлози и сугестије за унапређење
трасе Обилазнице око Руме


CesCOWI BEOGRAD

Поштовани,


На Ваш захтев достављамо Предлоге и сугестије за унапређење
трасе Обилазнице око Руме

	ПРЕДЛОГ ОПШТИНЕ РУМА	СХЕМА
<p>ДЕНИВЕЛИСАНА РАСКРСНИЦА НА СЕВЕРНОМ УЛАЗУ У РУМУ km 27+300</p>	<p>УЗЕТИ У ОБЗИР И ВАРИЈАНТУ СА КОРИГОВАНИМ ОБЛИКОМ ПЕТЉЕ ("РАЗВУЧЕНА ТРУБА") КАКО ЈЕ ПРИКАЗАНО У ГРАФ.ПРИЛОГУ ЗБОГ ТОПОГРАФИЈЕ И МАЊЕГ ЗАУЗЕЋА ПАРЦЕЛА</p>	
<p>ДЕНИВЕЛИСАНО УКРШТАЊЕ СА ДП 2А 120 (ПЕЋИНЦИ) km 30+750</p>	<p>ПОМЕРИТИ ТРАСУ УЛЕВО ЗА цца 60м ДА БИ СЕ ИЗБЕГЛО РУШЕЊЕ ПОРОДИЧНОГ СТАМБЕНОГ ОБЈЕКТА СА ОБЈЕКТОМ ЗА УЗГОЈ ЖИВОТИЊА</p>	
<p>ДЕНИВЕЛИСАНО УКРШТАЊЕ СА ДП 2А 120 (ПРЕЛАЗАК ЖЕЛ.ПРУГЕ БГ-ЗГ)- СЕВЕРНА СТРАНА km 32+100</p>	<p>КОРИГОВАТИ ТРАСУ ТАКО ДА СЕ ИСКОРИСТИ ПОСТОЈЕЋЕ РЕШЕЊЕ А КРУЖНИ ТОК ЛОЦИРАТИ НА СПОРЕДАН ПРАВАЦ(ДП 2А 120). ТАКО ЋЕ СЕ ОБЕЗБЕДИТИ КОНТИНУИТЕТ ТРАСЕ ДП 2А 120</p>	

<p>УКРШТАЊЕ СА МЕЂУОПШТИНСКИМ ПУТЕМ РУМА-БУЂАНОВЦИ (ПЕЋИНЦИ, ШАБАЦ)-ЈУЖНА СТРАНА km 33+250</p>	<p>ПЛАНИРАТИ УЛИВНЕ/ИЗЛИВНЕ ТРАКЕ СА ОБЕ СТРАНЕ НА МЕСТУ ПОСТОЈЕЋЕГ ПРИКЉУЧКА (НЕ МОРА КРУЖНИ ТОК ЗАТО ШТО ЋЕ СЕ СЕРВИСНЕ САОБРАЋАЈНИЦЕ КОРИСТИТИ ЗА ПРОЛАЗАК ИСПОД МОСТА ПРЕКО Ж.ПРУГЕ БГ-ЗГ) РАЗЛОЗИ:</p> <ol style="list-style-type: none"> 1. МИНИСТАРСТВО ОДБРАНЕ, ВОЈНИ ОБЈЕКАТ-КАСАРНА "АЕРОДРОМ" ТРЕБА ДА ИМА ДИРЕКТАН ПРИСТУП НА ДП 16 21 ЗБОГ ОПЕРАТИВНИХ ЗАДАТАКА 2. ПУТ РУМА-БУЂАНОВЦИ ЈЕ ИЗМЕШТЕН НА ТРАСУ ДП 16 21 ПРИЛИКОМ ИЗГРАДЊЕ НАДВОЖЊАКА ПРЕКО Ж.ПРУГЕ. АКО БИ СЕ САДА ОНЕМОГУЋИО ПРЕЛАЗАК ПРЕКО ПРУГЕ ПРЕКИНУО БИ СЕ КОНТИНУИТЕТ ТРАСЕ. 3. РЕДОВНЕ АУТОБУСКЕ ЛИНИЈЕ КОРИСТЕ ОВУ ТРАСУ, ПОНУЂЕНО РЕШЕЊЕ ЈЕ НЕПРИХВАТЉИВО ЗБОГ ДУГЕ И НЕЛОГИЧНЕ АЛТЕРНАТИВНЕ-ЗАОБИЛАЗНЕ ТРАСЕ. 	
<p>ДЕО ТРАСЕ ПО ГЕНЕРАЛНОМ ПРОЈЕКТУ ОД 34+000 ДО 35+850</p>	<p>НА ДЕОНИЦИ ОД "КРИЛА" ДО ПЕТЉЕ НА АУТОПУТУ Е70 ТРАСУ ПОМЕРИТИ НА ЛЕВУ СТРАНУ ТАКО ДА СЕ ПОСТОЈЕЋИ ПУТ ПРЕТВОРИ У ДЕСНУ СЕРВИСНУ САОБРАЋАЈНИЦУ; У КОРИДОРУ ПЛАНИРАТИ И ИНД. КОЛОСЕК.</p> <p>РАЗЛОГ:</p> <ol style="list-style-type: none"> 1. РЕГИОНАЛНИМ ПРОСТОРНИМ ПЛАНОМ АП ВОЈВОДИНЕ (Сл. лист АПВ, бр. 22/2011) У СЕВЕРОЗАПАДНОМ КВАДРАНТУ "РУМСКЕ ПЕТЉЕ" НА АУТОПУТУ Е-70 ПЛАНИРАН ЈЕ РОБНО-ТРАНСПОРТНИ ЦЕНТАР. ИНД. КОЛОСЕК ЈЕ ИЗГРАЂЕН ОД Ж. СТАНИЦЕ РУМА ДО ФАБРИКЕ АСФАЛТА И БЕТОНА И ФАБРИКЕ ПЕСТИЦИДА НА км 34+000; КОЛОСЕК СЕ ПРОДУЖАВА ДО КРАЈА ТРАСЕ. 2. СВА ИНФРАСТРУКТУРА ЗА РЗ "ЈУГ-2" И РЗ "РУМСКА ПЕТЉА" ПОСТАВЉЕНА ЈЕ ИЛИ СЕ ПЛАНИРА СА ДЕСНЕ СТРАНЕ ТРАСЕ. 	

<p>ДЕО ТРАСЕ ПО ГЕНЕРАЛНОМ ПРОЈЕКТУ ОД 35+000 ДО 35+850</p>	<p>ПОПРАВИТИ ГЕОМЕТРИЈУ ТРАСЕ ЕЛИМИНАЦИЈОМ ПОСТОЈЕЋЕ "С" КРИВИНЕ КОД км 35+750. ИЗ ОСОВИНЕ МОСТА ПРЕКО АУТОПУТА Е-70 ПРОДУЖИТИ ПРАВАЦ ДО ПОСТОЈЕЋЕ ТРАСЕ И УБАЦИТИ КРИВИНУ ОДГОВАРАЈУЋЕГ РАДИУСА. в. ГРАФИЧКИ ПРИКАЗ.</p>	
---	---	--

<p>КРУЖНИ ТОК КОД АСФ.БАЗЕ "СРЕМПУТА" км 35+050</p>	<p>РАЗМОТРИТИ ОПЦИЈУ УВОЂЕЊА КРУЖНОГ ТОКА НА ПОСТ.ЧЕТВОРОКРАКОЈ РАСКРСНИЦИ км 35+050 ЗБОГ ПРОБЛЕМА ДИРЕКТНОГ ПОВЕЗИВАЊА РАДНО- СТАМБЕНЕ ЗОНЕ "АЕРОДРОМ" (У ЧИЈЕМ ОБУХВАТУ ВЕЋ ПОСЛУЈУ ЧЕТИРИ ПРИВРЕДНА СУБЈЕКТА) И ПРИВРЕДНОГ КОМПЛЕКСА СА СУПРОТНЕ СТРАНЕ ТРАСЕ (ФАБРИКЕ АСФАЛТА И БЕТОНА И ФАБРИКЕ ПЕСТИЦИДА). ЕВИДЕНТАН ЈЕ ПРОБЛЕМ АУТОБУСКОГ СТАЈАЛИШТА КОЈЕ КОРИСТЕ РАДНИЦИ ЗА ДОЛАЗАК НА ПОСАО</p>	
---	--	--



ПРЕДСЕДНИК ОПШТИНЕ РУМА



JAVNO URBANISTIČKO PREDUZETJE "PLAN" RUMA

РУМА 27 Октобра 7а , тел/факс 022 430 726

E-mail: jup@planruma.rs

ПИБ: 101913393, МБ: 08161259, бр.ев. ПДВ: 128282282, текући рачун: 160-920216-48

Postovani, hvala na brzom odgovoru.

Srdacan pozdrav, Tamara Neskovic

On Monday, April 2, 2018, 10:54:50 AM GMT+2, dragan.filipovic@planruma.rs
<dragan.filipovic@planruma.rs> wrote:

On Wed, March 28, 2018 12:46 pm, Tamara Neskovic wrote:

- > Postovani, nakon sastanka odrzanog 27.03.2018.god. u prostorijama JP
- > Putevi Srbije, saljemo vam na uvid usaglaseno projektno resenje
- > Obilaznice Rume, izmedju Investitora i projektanata Instituta za puteve
- > A.D. Beograd. Vase misljenje ili sugestije o istom ocekujemo do
- > ponedeljka 02.04.2018.god. S postovanjem, rukovodilac projekta Tamara
- > Neskovic, dipl.gradj.inz.

>

> Poštovana,

Posle obavljenih konsultacija u Opštini, obaveštavamo vas da smo saglasni sa projektnim rešenjem Obilaznice Rume od 27.03.2018. sa sugestijom da se detalji prikjučenja na postojeću putnu mrežu tretiraju u narednom koraku. Srdačan pozdrav! D.Filipović, dipl.grad.inž.



Примљено:	11. 04. 2018
Број:	774/1

JP Zavod za urbanizam Vojvodine <zavurbvo@gmail.com>

Obilaznica Rume - stacionaze

1 порука

- Жуић
- Кордић

Tamara Neskovic <tneskovic@yahoo.com>

10. април 2018. 15:14

Кома: JP ZAVOD ZA URBANIZAM VOJVODINE <zavurbvo@gmail.com>, Kordic Zoran <kordic.zoran@gmail.com>

Evo, Zorane pa vi stavite sve tri stacionaze da budemo sigurni da kasnije nece biti problema:

1. po Generalnom projektu pocetak je na km 26+000
2. po Idejnom projektu kraj Partija 2: Paragovo - pocetak Obilaznice Rume je na km 34+657.74, a sto je pocetna stacionaza u nasem Idejnom projektu
3. po Prostornom planu to je na km 34+205 s tim sto je rast stacionaza u Planu suprotno usmeren u odnosu na Idejni projekat

Pozdrav.

Tamara Neskovic



ЈАВНО ПРЕДУЗЕЋЕ
ПУТЕВИ СРБИЈЕ

Београд, Булевар краља Александра 282
Поштански фах 17, 11050 Београд 22.

Број: 953-7011 / 18-1
Датум:

2154 04-04-2018

ЈП „ЗАВОД ЗА УРБАНИЗАМ ВОЈВОДИНЕ“
НОВИ САД

Примљено:	10. 04. 2018	
Број	прилог	Стр. јед.
765/1		

- Ковачић
- Ковачић

ЈП „ЗАВОД ЗА УРБАНИЗАМ ВОЈВОДИНЕ“

21000 НОВИ САД
Железничка 6/III

Вашим захтевом број 639/1 од 23.03.2018. године, наш број 953-7011 од 23.03.2018. године, тражили сте изјашњење поводом примедби и сугестија у току раног јавног увида за **Измене и допуне Просторног плана подручја посебне намене инфраструктурног коридора државног пута I реда бр.21, деоница Нови сад-Рума-Шабац и државног пута I реда број 19 Шабац-Лозница.**

У прилогу захтева доставили сте нам примедбе и сугестије:

1. Општина Ириг, Општинска управа, Служба за имовинско-правне послове, број 04-350-4/2018 од 14.02.2018.године,
2. Регионална развојна агенција Бачка бр. 77/2018 од 01.03.2018.године,
3. Фондација Нови Сад, бр. 117/1 од 13.02.2018. године.

Све примедбе и сугестије се односе на саобраћајни прикључак на државном путу I Б реда број 21, којима се тражи денивелисани укрштај на стациономи км 24+250 на укрштају са атарским путем и планирање пута до насеља Врдник.

Обавештавамо вас:

Подржавамо иницијативу о преиспитивању могућности повезивања насеља Врдник планираним општинским путем, са новим прикључењем на планирану трасу државног пута I Б реда број 21 на оријентационој стациономи км 24+250, уз обавезно преиспитивање техничког решења, које треба дати кроз проширење границе плана. Уколико је Министарство грађевинарства, саобраћаја и инфраструктуре сагласно да се овим изменама предметног Просторног плана обухвати и ова иницијатива, неопходно је да нам доставите саобраћајно решење новог прикључка са комплетном анализом и утицајем на остале прикључке на деоници Парагово - обилазница Руме. Такође, напомињемо да ће ова измена Просторног плана на овој деоници имати директан утицај на измену усвојене Студије оправданости са Идејним пројектом за изградњу државног пута I Б реда бр.21: Нови Сад-Рума, деоница 2: Парагово-почетак обилазнице Руме, км 17+445,00-км 34+205,00 „ПП-ДП 21“, Л=16,760 км, (км 18+179,57- км 34+657,74, Л=16,478) од стране Покрајинског секретаријата за енергетику, грађевинарство и саобраћај (Извештај број 143-351-291/2016-01 од 18.10.2016. године).

С поштовањем,

**ИЗВРШНИ ДИРЕКТОР СЕКТОРА ЗА
СТРАТЕГИЈУ, ПРОЈЕКТОВАЊЕ И
РАЗВОЈ**

Биљана Вуксановић
Биљана Вуксановић, дипл.грађ.инж.

Достављено:

1. Наслову
2. ЈП "Путеви Србије" Београд, Архиви
3. ЈП "Путеви Србије" Београд, Одељење за планску и пројектну документацију
4. Министарство грађевинарства, саобраћаја и инфраструктуре, одсек за Просторно планирање-Ђорђе Милић



Примљено:	10. 04. 2018
Број	реш. јед.
762/1	

JP Zavod za urbanizam Vojvodine <zavurbvo@gmail.com>

tneskovic@yahoo.com sent you files via WeTransfer

1 порука

- Mucic
- Kosolic

WeTransfer <noreply@wetransfer.com>
Одговор на: tneskovic@yahoo.com
Коме: zavurbvo@gmail.com

10. април 2018. 09:45



tneskovic@yahoo.com
sent you some files

2 files, 17.3 MB in total • Will be deleted on 17 April, 2018

Get your files

Obilaznica Rume
Pozdrav

Download link

<https://wetransfer.com/downloads/0ab238064f34f228d650c7a5239d8f3e20180410074532/2608d5f427b91220f50c0be5e9415e2520180410074533/3697cb>

2 files

01.Situacioni plan-varijanta3-2.dwg

ACAD-Geodetska podloga-Obilaznica Rume 06.03.2018.dwg



Примљено:	29. 03. 2018	
Број	Врста	Ст. јед.
694/1	3	

JP Zavod za urbanizam Vojvodine <zavurbvo@gmail.com>

Obilaznica Rume

1 порука

- Jurdic
- Korolic

Tamara Neskovic <tneskovic@yahoo.com>

28. март 2018. 12:46

Коме: JP ZAVOD ZA URBANIZAM VOJVODINE <zavurbvo@gmail.com>

Копија: "biljana.vuksanovic@putevi-srbije.rs" <biljana.vuksanovic@putevi-srbije.rs>, "dejan.lukic@putevi-srbije.rs" <dejan.lukic@putevi-srbije.rs>, "sinisa.sretenovic@putevi-srbije.rs" <sinisa.sretenovic@putevi-srbije.rs>, "miljan.ilic@mgsi.gov.rs" <miljan.ilic@mgsi.gov.rs>, Dragana Duncic <duncicd@gmail.com>, Kordic Zoran <kordic.zoran@gmail.com>, "pavl.milka@yahoo.com" <pavl.milka@yahoo.com>, "dragan.filipovic" <dragan.filipovic@planruma.rs>, Miroslav Birdjanin <brdja2004@yahoo.com>

Postovani,

nakon sastanka odrzanog 27.03.2018.god. u prostorijama JP Putevi Srbije, saljemo vam na uvid usaglaseno projektno resenje Obilaznice Rume, izmedju Investitora i projektanata Instituta za puteve A.D. Beograd. Vase misljenje ili sugestije o istom ocekujemo do ponedeljka 02.04.2018.god.

S postovanjem,

rukovodilac projekta Tamara Neskovic, dipl.gradj.inz.

3 прилога

situacija-list1.pdf
760K

situacija-list2.pdf
790K

situacija-list3.pdf
1060K

Примљено:	16. 03. 2018	
Број	ривог	Орг. јед.
570/1		

Записник са састанка одржаног везано за израду *Измена и допуна плана подручја посебне намене инфраструктурног коридора државног пута I реда број 21 Нови Сад - Рума - Шабац и државног пута I реда број 19 Шабац - Лозница, деоница - обилазница Руме, у Руми 14.03.2018.год.*

Обавезе и ток даље процедуре израде Плана:

- У току следеће недеље састанак са „Путевима Србије“ у вези са прелиминарним решењем трасе државног пута;
- Израђивачу Плана - ЈП „Завод за урбанизам Војводине“ Нови Сад доставити Идејно решење од стране пројектанта - Институт за путеве Србије, Београд, са роком од три недеље (почетак априла);
- Обрађивач плана половином априла шаље захтеве за сагласност надлежним институцијама;
- Половина јуна је рок за предају Нацрта плана Комисији за планове на стручну контролу Плана.

Приликом обиласка трасе од км 27+000 до км 34+000 уочени су следећи конфликти:

- градска депонија - обезбеђење пута од неповољног утицаја депоније;
- циглана - визуелно рекогносцирана зона, проблем је геологија, и неки технички проблеми;
- Укрштање са ДП II А реда бр.120 треба детаљније сагледати у смислу будућих техничких решења са тежиштем на одређивању коте укрштаја;
- Јужни улаз у Руму (код крила), км 34+000 - приступ са брзог пута је могућ на две локације, кружна раскрсница на км 35+000 и кружна раскрсница на км 36+000;
- Остаје изолован део радне зоне са супротне стране од км 33+250 до км 35+000;
- Директан приступ са јужног улаза Руме на брзи пут је могућ уколико се укине раскрсница код Касарне, што је даљи задатак Општине Рума да контактира Министарство одбране Републике Србије и размотре ту могућност;
- Северни улаз у Руму, односно могућност кружног тока, уместо трокраке раскрснице, као и варијанта да уђе у обухват Плана, представља тему за разговоре са Путевима Србије на најављеном састанку, као и обезбеђење преласка пољопривредне механизације преко ауто-пута Е-70.

Записник водила
Марија Зец, дипл.инж.саобр.

Примљено:	27.02.2018	
Број	рилог	Орг. јед.
400/9		

- Мишћ
- Колотић

РЕПУБЛИКА СРБИЈА
АУТОНОМНА ПОКРАЈИНА ВОЈВОДИНА
ОПШТИНА ИРИГ
ОПШТИНСКА УПРАВА

УПРАВА ЗА УРБАНИЗМ И ПРОСТОРНО ПЛАНИРАЊЕ
РЕПУБЛИКЕ СРБИЈЕ
И П О К Р А Ј И Н Е
Н О В И С А Д - 9

Служба за имовинско- правне послове и урбанизам

Број: 04-350-4/2018

Дана: 14.02.2018. године

И р и г, Војводе Путника 1

Тел. 022/ 400-623; факс: 462-035

ПРИМЉЕНО: 18. 02. 2018

2018 400/9 18.02.2018

МИНИСТАРСТВО ГРАЂЕВИНАРСТВА, САОБРАЋАЈА И ИНФРАСТРУКТУРЕ

Сектор за просторно планирање и урбанизам

Немањина 22-26

11000 Београд

Предмет: Сугестија Општине Ириг да се изменом и допуном ПРОСТОРНОГ ПЛАНА ПОДРУЧЈА ПОСЕБНЕ НАМЕНЕ ИНФРАСТРУКТУРНОГ КОРИДОРА ДРЖАВНОГ ПУТА I РЕДА БРОЈ 21 НОВИ САД – РУМА – ШАБАЦ И ДРЖАВНОГ ПУТА I РЕДА БРОЈ 19 ШАБАЦ–ЛОЗНИЦА обезбеди за насеље Врдник искључење са Државног пута I реда БР. 21 (Нови сад- Рума-Шабац)

Поштовани,

Поводом оглашавања раног јавног увида ИЗМЕНЕ И ДОПУНЕ ПРОСТОРНОГ ПЛАНА ПОДРУЧЈА ПОСЕБНЕ НАМЕНЕ ИНФРАСТРУКТУРНОГ КОРИДОРА ДРЖАВНОГ ПУТА ПРВОГ РЕДА БРОЈ 21 НОВИ САД-РУМА-ШАБАЦ И ДРЖАВНОГ ПУТА ПРВОГ РЕДА БРОЈ 19 ШАБАЦ –ЛОЗНИЦА општина Ириг упућује сугестију да се овим планским документима за насеље Врдник планира искључење са Државног пута I.б реда (Нови Сад-Рума-Шабац), а у циљу обезбеђивања што краће саобраћајне везе, односно повезивања аутопута са насељем Врдник, као туристичким центром Општине Ириг.

Предлог Општине је да се саобраћајни прикључак на аутопуту обезбеди на делу трасе, оквирно, од изласка из тунела „ Иришки венац“ (km 22+520) до денивелисаног укрштања са атарским путем - km 24+250, одакле би било потребно планирати пут до насеља Врдник, пратећи трасу атарских путева колико је то максимално могуће, ради смањења трошкова експропријације и изградње пута.

Општине Ириг сматра да постоји потреба да се побољша приступачност насељу Врдник и тиме учини доступнијим туристичка понуда и друге вредности насеља. Туризам је препознат као најзначајнија област привреде за развој Врдника и целе Општине. Очувана природа и вредности предела, термоминералне воде, повољни природни услови и богата традиција у узгоју воћњака и винограда, као и бројни културно-историјски споменици представљају велики потенцијал за интензивнији развој туризма и формирање туристичке понуде. Врдник је насеље које је проглашено за бању. Значајни су постојећи садржаји туризма и угоститељства (комплекс бањско-рехабилитационог центра „Термал“,

комплекс хотела „Premier Aqua“, Етно село „Врдничкакула“), а постојећи потенцијали дају добру основу за даљи развој туристичких садржаја.

Питање решавања предметне сугестије општине Ириг је везано за реализацију Просторног плана подручја посебне намене инфраструктурног коридора државног пута I реда бр. 21, деоница НовиСад-Рума-Шабац и државног пута I реда број 19 Шабац-Лозница („Службенигласник РС“, бр. 40/11). Остала планска докумената која се доносе за предметни простор, у погледу регулисања инфраструктурног коридора државног пута I реда бр. 21, морају бити усклађена са просторним планом за тај коридор.

Имајући посебно у виду да се приступило измени Просторног плана подручја посебне намене инфраструктурног коридора државног пута I редабр. 21, деоница НовиСад-Рума-Шабац и државног пута I реда број 19 Шабац-Лозница, сматрамо да је кроз израду одговарајуће техничке документације (студије оправданости, генералног пројекта и др.) погодан моменат да се сагледа и могућност за реализацију предметне сугестије.

Будући да је доношење измена предметног Просторног плана у надлежности Владе Републике Србије, као и да је по питању техничког решења и израде Идејних пројеката и друге техничке документације одлучујући став управљача инфраструктурног коридора, Јавног предузећа „Путеви Србије“, неопходна је сугестија да се изменом планске и техничке документације обезбеди искључење са Државног пута I.б реда НовиСад-Рума-Шабац за насеље Врдник те Вам се обраћамо као предлагачу измена предметног Просторног плана према Влади Републике Србије како би се искористио овај моменат за решавање и овог проблема.

ДОСТАВИТИ:

1. Наслову
2. Архиви

ПРЕДСЕДНИК ОПШТИНЕ,
Стеван Казимировић



Примљено: 27. 02. 2018		
Број	рилог	Орг. јед.
400/10		

РЕПУБЛИКА СРБИЈА
Аутономна Покрајина Војводина
ОПШТИНА РУМА
ОПШТИНСКА УПРАВА
ОДЕЉЕЊЕ ЗА УРБАНИЗАМ И ГРАЂЕЊЕ
VIII Број: 35-3/2018
Дана: 14. 02. 2018. год.
22400 Рума

УПРАВА ЗА ЗАЈВНИЧКЕ ПОСТОВЕ
РЕПУБЛИЧКИ ОРГАН
ПИСАРНИЦА - 9

ПРИМЉЕНО: 19. 02. 2018

Органи	Својим	Број	Примљено	Време
565/11	250			679

- Димитрије
- Корелић

**МИНИСТАРСТВО ГРАЂЕВИНАРСТВА
САОБРАЋАЈА И ИНФРАСТРУКТУРЕ
СЕКТОР ЗА ПРОСТОРНО ПЛАНИРАЊЕ И УРБАНИЗАМ**

**11000 БЕОГРАД
Немањина бр. 22-26
ПАК 113306**

ПРЕДМЕТ: Достава примедбе - сугестије
достављене у току раног
јавног увида у плански документ

У прилогу дописа достављамо Вам примедбу - сугестију Пејаковић Павла и Пејаковић Хермине из Рума насеље Аеродром бр. 30, достављену Одељењу за урбанизам и грађење Општинске управе Општине Рума у току јавног увида у Измене и допуне Просторног плана подручја посебне намене инфраструктурног коридора државног пута I реда број 21 Нови Сад - Рума Шабац и државног пута I реда број 19 Шабац - Лозница.

С поштовањем

П р и л о г: Примедба Пејаковић Павла
и Пејаковић Хермине из Руме

ШЕФ ОДЕЉЕЊА
Тања Дробац
дипл. правник Тања Дробац



ПРИМЕЛБА

10/10/2023

1111 2/3

На основу ГАРД ТАРНОГ УРВДА У НАДРЕТ ТРАСЕ АТИС ПУТА Руми Нерви (ако унесит сам са истом) СПОСТАВЛИО СЕ ДА ПРОЈЕКАТ ПРЕДВИЂА ПРОМЗАК ТРАСЕ ПРЕКО ЗЕМЉИШТА У МОЈ ПОСЕДУ. ОВИМ ПУТЕМ КОРИСТИМ СВОЈЕ ЗАКОНСКО ПРАВО ДА УИТИМ ПРИМЕДБУ И НЕСТАВАЈЕ СА ИСТИМ.

ЈА, ПЕЈАКОВИЋ ПАВЛЕ (55) НИЉВИМ СА СУПРУГОМ ХЕРМИНОМ (51) У Руми, НАСЕЉЕ АЕРОДРОМ БР.30 У ПОСЕДУ МИ СЕ НАЛАЗИ НОВОИЗГРАЂЕНА КУЋА ОД 72 м² КОЈА ЗАДОВОЉАВА САВРЕМЕНЕ ЗАХТЕВЕ ЕКОЛОШКЕ И ЕНЕРГЕТСКЕ ЕФИКАСНОСТИ. СТАМБЕНИ ДЕО ЧИНИ ГРАЂЕВИНСКУ ЦЕЛИНУ СА ПОМОЋНИМ ОБЈЕКТОМ РЕГИСТРОВАНИМ КАО СКЛАДИШТЕ ХРАНЕ И ПОЉОПРИВРЕДНИХ ПРОИЗВОДА. У СЛУЖБУ ДОМАЋИШТВА СУ ИЗГРАЂЕНИ И ПОМОЋНИ ОБЈЕКТИ ЗА ЧУВАЊЕ ПОЉС. МЕХАНИЗАЦИЈЕ И ДОМАЋИХ НИВОТИЊА. УЗ СТАМБЕНИ ОБЈЕКАТ УРЕЂЕН ЈЕ И МИНИ-ПАРК СА ЕТЗОЛУЧНИМ ВРСТАМА ДРЕВЕТА, БАШТЕНСКИМ ЈЕЗЕРЦЕТОМ, ВОЛИЈЕРОМ ЗА УКРАШНЕ ПТИЦЕ. У НАСТАВКУ ПЛАЦА ЈЕ ПОВРТЊАК ОД ЗАРА ГДЕ УЗГАЈАМО ПОВРЋЕ ЗА СВОЈЕ ПОТРЕБЕ НА СТАРЛАНСКИ НАЧИН. ДОМАЋЕ ПЕРНАТЕ НИВОТИЊЕ ГАЈИМО У СЛОБОДНОМ СИСТЕМУ. САМИМ ТИМ ВИШЕ ОД 80% ХРАНЕ ПРОИЗВОДИМО САМИ НА ЕКОЛОШКИ И БЕЗБЕДАН НАЧИН.

У ПРОДУКТИВУ ИМАЊА ЈЕ ВОРЊАК ОД 1100 СА МЕШОВИТИМ ЗАСАДОМ ОРАХА (80 КОМ) И ДУЂЕ. ВОРЊАК ЈЕ ОГРАЂЕН БЕТОНСКИМ СТУБОВИМА И ПЛЕТЕНОМ МИЦОМ СА ДИДЕ

У ПРВИМ ПАРЦЕЛАМА БИ РЕШЕНИ У ПУТЕВА ИМАЈУ СЕ
УЧЕСТВОМ НА ПОВЕРЉИВОМ САОПШТАЊУ САОПШТАВЉА
БЛАНШЕТОМ ЗА ДЕЛАДНИЦИМА ДИЈОУ. ЗА ИМПРОВИРАЊЕ КОЛИЧИНЕ
ТОКУ У ПУТЕВА ДИЈОУ БИ.

НОВА СУПРУГА ЈЕ ИСКУМА, РЕПУБЛИКАНОС ПОМАТИВНЕЛНОС
ТАЗДИНСТВА КОЈЕ ОБУЗВАТА ДИЈУ И 1,5 HA (ПАРЦЕЛА 11617)
ПОД СЛУХОМ У НЕПОСРЕДНОЈ БЛИЗИНИ. СУПРУГА ЈЕ
НЕЗАПОСЛЕНА И ПРИХОД ОД ПРОИЗВОДА ТАЗДИНСТВА ЈЕ ДЕЛИМИ
ПРИХОД КОЈИ ОСТВАРУЈЕ.

ЛОКАЦИЈА КОЈУ СМС ОДБРАЛИ ЗА ПОЛУЗАЊЕ ПОРОДИЧНЕ КУКЕ
И ИМАЊА ЈЕ ОДАБРАНА КАО ТРАЈНО ЖИВОТНО РЕШЕЊЕ ЈЕР ЈЕ
МИРНА, ТИХА И ЕКОЛОШКИ ЧИСТА, ШТО СЕ УКЛАПА У НАШЕ
ЗДРАВСТВЕНО СТАЊЕ И УКУПНУ КОНЦЕПЦИЈУ ЖИВОТА.

ИДЕЈНИМ ПРОЈЕКТОМ ТРАСА АУТО-ПУТА ЦЕПА ВОЂБАК
(ПАРЦЕЛУ 11590) НА ПОЛА. САМИМ ТИМ, ТРЕЋИНА ВОЂБАКА
БИЛА БИ СА ДРУГЕ СТРАНЕ АУТО-ПУТА, СИСТЕМ ЗА
НАВОДЊАВАЊЕ ВЛШЕ НЕ БИ БИО У ФУНКЦИЈИ, А ПРИСТУП
ТОМ ДЕЛУ ЗНАТНО ОТЕЖАН. ВОЂБАК ОД 1,5 HA БИ СЕ
НАШАО У ЦЕДУ ИЗМЕЂУ ДВА АУТО-ПУТА, ПОСРЕДБЕГ
БЕОГРАД - ШИД И ПРЕДВИЂЕНОГ НОВИ САД - ШАБАЦ.

ПРОИЗВОДЊА НА ПОЦЕДАНОЈ ПАРЦЕЛИ ПОСТАЛА БИ НЕГЕСИМАТЊИВА
А ТИМЕ БИ СЕ ЗНАТНО УГРОЗИО ПРИХОД И ОСТАНАК
ПОЉОПРИВРЕДНОГ ТАЗДИНСТВА.

САМА БЛИЗИНА ПРОЈЕКТОВАНЕ САОБРАБАДНИЦЕ БИ ПОКАЗУМЕВАЛА
ДА ПРОИЗВОДИ НЕ МОГУ ДА ОСТВАРЕ СТАТУС ОРГАНИКИХ,
ЧИМЕ БИ СЕ ЗНАТНО УМАЊИЛА ПУХОРА КВАЛИТЕТА И УКУПАН
ПРИХОД ТАЗДИНСТВА. ВРЕДНОСТ

Успешно, али са великим трошковима, у сваком случају
оферише одређено побољшање квалитета живота становништва
на овом подручју.

Ауто-пут лоциран до свог крајног краја, постојао би
обезбедио сва национална и немилитаризована улагања у
својој области, нарочито квалитет живота и угрозио
опстанак на овој локацији.

Морају да напосменем и то да не извесност око грађе
одређује унапређење квалитета производње и живота на
газдинству, што представља додатни стрес.

Пошто би и остали становници овог насеља имали сличан
проблем, предлажемо следећа решења:

1. Да се део трасе од наводњака над ауто-путем Београд - Шид
до наводњака над пругом Београд - Шид, држи већ постојеће
трасе пута Шабач - Нови Сад. Ширина појаса око тог пута
је довољна за пун профил ауто-пута, чиме би се уштедела
знатна средства за експропријацију и избегла грађа
изнад пута и пруге Рума - Буџиновци - Шабач ^{наводњака}.
2. Да се тежки теретни саобраћај преусмери на ауто-пут
Рума - Добановци - Нови Сад и изгради само обилазницу
око Црпца чиме би се избегла грађа ауто-пута кроз
Национални парк, избегло провлачење ауто-пута кроз
градско језгро Новог Сада и уштедео огроман новац за
мост преко Дунава и тунел кроз Фрушку Гору.
Постојећи профил пута Рума - Нови Сад био би довољан
за путнички и лаки теретни саобраћај, а повећао би се
и приход од путарине већ постојећим ауто-путем.

Содержание: 1. Описание работы. 2. Результаты работы. 3. Заключение.

1. Описание работы: Целью работы является изучение влияния различных факторов на процесс формирования устойчивого конкурентного преимущества организации. Для достижения этой цели были проведены исследования в области маркетинга, менеджмента и стратегического управления.

2. Результаты работы: В ходе исследования были выявлены следующие факторы, влияющие на формирование устойчивого конкурентного преимущества: качество продукции, уровень сервиса, инновационность, эффективность управления и т.д. Кроме того, были разработаны рекомендации по оптимизации этих факторов.

3. Заключение: Выводом из проведенного исследования является то, что формирование устойчивого конкурентного преимущества организации требует комплексного подхода, учитывающего все аспекты деятельности организации. Рекомендуется уделять особое внимание качеству продукции и уровню сервиса, а также внедрять инновационные технологии и эффективные методы управления.

С ПОШТОМ! ПЕЖКОВИЧ ПАВЛА 1510963550059

ПЕЖКОВИЧ ХЕРМИНА 1909967550020

У Руми; 12.02.2018 год.



Примљено:	27. 02. 2018	
Број	ригор	Срг. јед.
400/11		

- Jurić
- Korotić
- Pivčević

Јавно предузеће за газдовање шумама „Србијашуме“ Београд, Булевар Михајла Пупина 113.

тел: 011/711-34-10, 711-27-70

факс: 011/711-85-13

Број: *283*

Датум: *14. 02. 2018.*

УПРАВА ЗА СТАРОСНИЧКЕ ПОСЛОВЕ
РЕПУБЛИКЕ СРБИЈЕ
ПИСАРНИЦА - 9

ПРИМЉЕНО: 18. 02. 2018

Служба	Служба	Служба	Служба
<i>283</i>	<i>283</i>	<i>283</i>	<i>283</i>

Република Србија
Министарство грађевинарства,
саобраћаја и инфраструктуре
Немањина 22 – 26
11 000 Београд

Предмет: Мишљење и услови потребни за израду Измена и допуна Просторног плана подручја посебне намене инфраструктурног коридора државног пута I реда број 21 Нови Сад – Рума – Шабац и државног пута I реда број 19 Шабац - Лозница

Јавно предузеће „Србијашуме“ у складу са огласом за Рани јавни увид поводом израде измена и допуна Просторног плана подручја посебне намене инфраструктурног коридора државног пута I реда број 21 Нови Сад – Рума – Шабац и државног пута I реда број 19 Шабац - Лозница (у даљем тексту: План), доставља мишљење и услове у складу са Законом о планирању и изградњи („Сл. гласник РС“, бр. 72/09 и 81/09 – исправка, 64/10, 24/11, 121/12, 42/13 – УС, 50/13-УС, 54/13, 98/13, 132/14, 145/14) у предвиђеном року.

Након извршеног увида у границу обухвата Плана и њеног преклапања са основним картама газдинских јединица којима газдује Јавно предузеће „Србијашуме“, установили смо следеће:

- Граница Плана обухвата део Газдинске јединице „Дринско Савске аде“ којом газдује Шумско газдинство „Борања“ Лозница и заузима површину око 68,22 ha.
- Основна намена шума је производња техничког дрвета.
- На обухваћеним површинама се налазе састојине: врба и топола, вештачки подигнуте састојине: лишћара и топола. Степен угрожености шума од пожара креће се од IV - VI степена угрожености, у зависности од заступљене састојине.
- План малим делом обухвата шуме високе заштитне вредности (НСVF – 4), које представљају подручја која пружају основне природне користи у критичним ситуацијама.

При извођењу радова на предметном подручју морају се узети у обзир и поштовати одредбе:

- **Закон о шумама** („Сл. гласник РС“, бр. 30/10 и 93/12 и 89/15), односно радове треба изводити тако да се очувају шуме и шумско земљиште као добро од општег интереса. Ради очувања шума забрањена је сеча стабала заштићених и строго заштићених врста дрвећа; самоволно заузимање шума; уништавање или оштећење шумских засада, ознака и граничних знакова, као и изградња објеката који нису у функцији газдовања шумама; одлагање смећа, отровних супстанци и осталог опасног отпада у шуми, на шумском земљишту на удаљености мањој од 200 m од руба шуме, као и изградња објеката за складиштење, прераду или уништавање смећа; предузимање других радњи којима се слаби приносна снага шуме или угрожавају функције шуме; одводњавање и извођење других радова којима се водни режим у шуми мења тако да се угрожава опстанак или виталност шуме. Посебно обратити пажњу да радови на изградњи пута у што мањој мери обухватају шуме и шумско земљиште. Уколико је, ипак, за потребе изградње пута потребно променити намену површина дефинисану планским документом у шумарству, неопходно је, према члану 22. Закона о шумама, извршити измене и допуне овог планског

документа (*Основа газдовања шумама* за одговарајућу газдинску јединицу). Трошкове измена и допуна сноси подносилац захтева на чију иницијативу се оне врше. Промена намене шума и шумског земљишта одређена је чланом 10. Закона о шумама, накнада за промену намене шума и шумског земљишта дефинисана је чланом 11., а висина накнаде је уређена чланом 12.

Због могућег утицаја планираних радова у току изградње и коришћења пута на биодиверзитет (флору и фауну), предео, промену станишта, фазе развића живих бића, измену миграторних коридора, смањења бројности популације услед миграторног кретања животиња, потребно је предвидети услове и мере који се односе на заштиту животне средине у складу са:

- **Правилником о специјалним техничко-технолошким решењима која омогућавају несметану и сигурну комуникацију дивљих животиња** („Сл. гласник РС“, бр. 72/2010).
- **Законом о заштити природе** („Сл. гласник РС“, бр. 36/2009, 88/2010, 91/2010 - испр. и 14/2016) (посебно члановима 80 и 81);
- **Правилником о компензацијским мерама** („Сл. гласник РС“, бр. 20/10“) и
- **Правилником о одштетном ценовнику за утврђивање висине накнаде штете проузроковане недозвољеном радњом у односу на строго заштићене и заштићене дивље врсте** („Сл. гласник РС“, бр. 37/10“).

Наглашавамо да је потребно поштовати сву законску и подзаконску регулативу из области заштите животне средине и заштите природе.

Планом предвидети мере тако да извођење радова има што мањи утицају на животну средину и амбијентални простор и да се по престанку радова и активности на предметном подручју изврши санација, односно рекултивација.

Сходно Правилнику о шумском реду („Сл. гласник РС“, бр. 38/11 и 75/2016) сеча стабала, израда, извоз, изношење и привлачење дрвета и други начин померања дрвета са места сече, врше се у време и на начин којим се обезбеђује најмање оштећење околних стабала, подмлатка, земљишног покривача, остале флоре, фауне и објеката, као и спречавање загађивања земљишта органским горивима и моторним уљем. За било какву активност у шуми и на шумском земљишту потребно је прибавити сагласност ЈП „Србијашуме“.

Особа за контакт: Милена Денић, дипл. про.план. тел.: 064/815 55 89.

Прилог на ЦД-у:

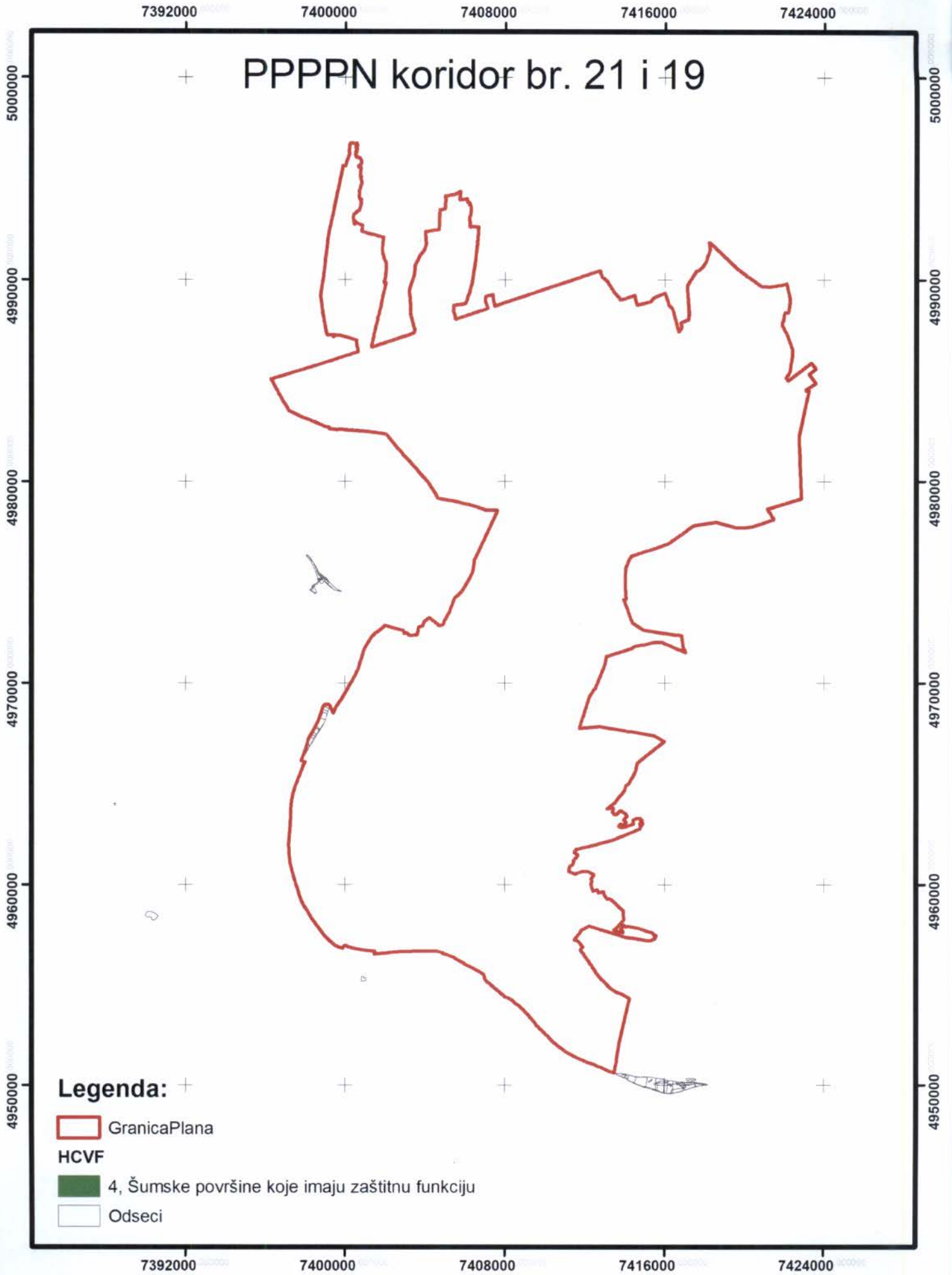
- Тематска карта основне намене;
- Тематска карта састојинске припадности
- Тематска карта НСВФ



Вршилац дужности директора

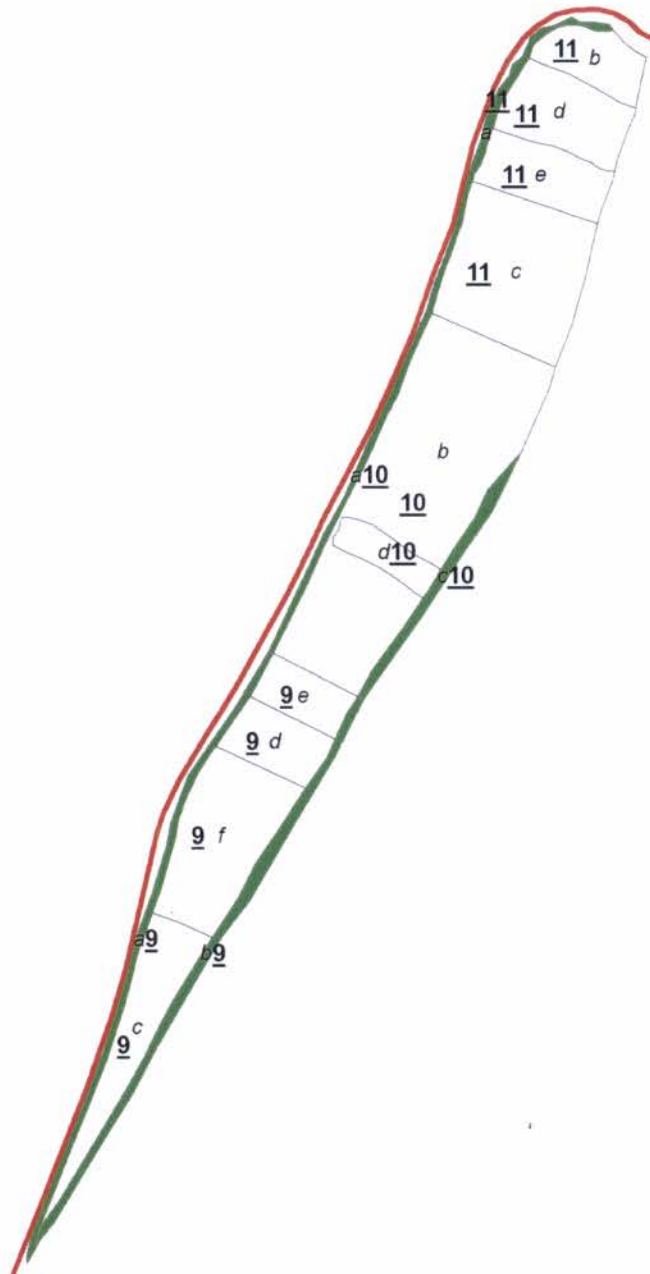
Игор Брауновић

PPPPN koridor br. 21 i 19



7400000

PPPPN koridor br. 21 i 19




Legenda:

 Granica Plana

HCVF

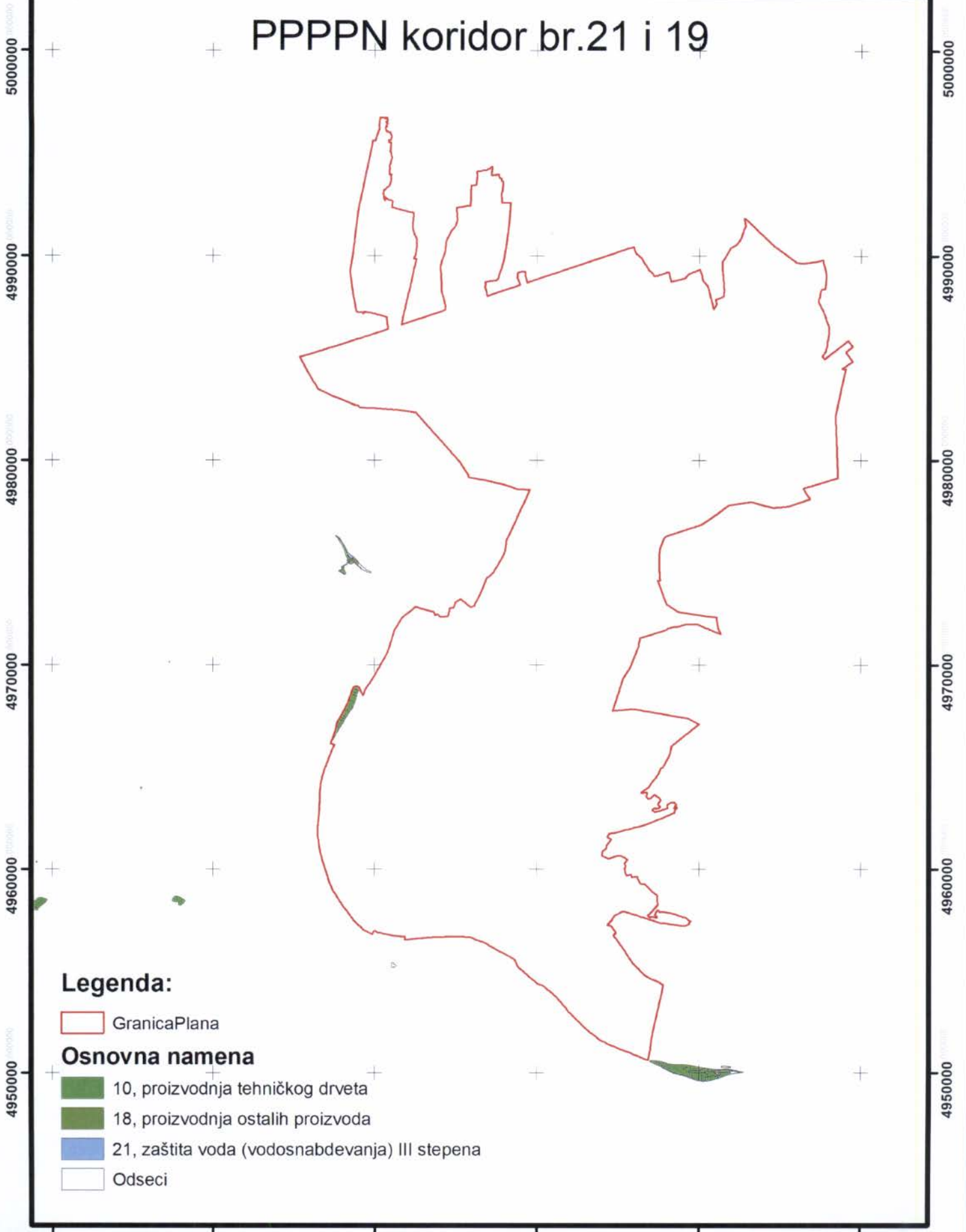
 4, Šumske površine koje imaju zaštitnu funkciju

 Odseci

7400000

7384000 7392000 7400000 7408000 7416000 7424000

PPPPN koridor br.21 i 19



Legenda:

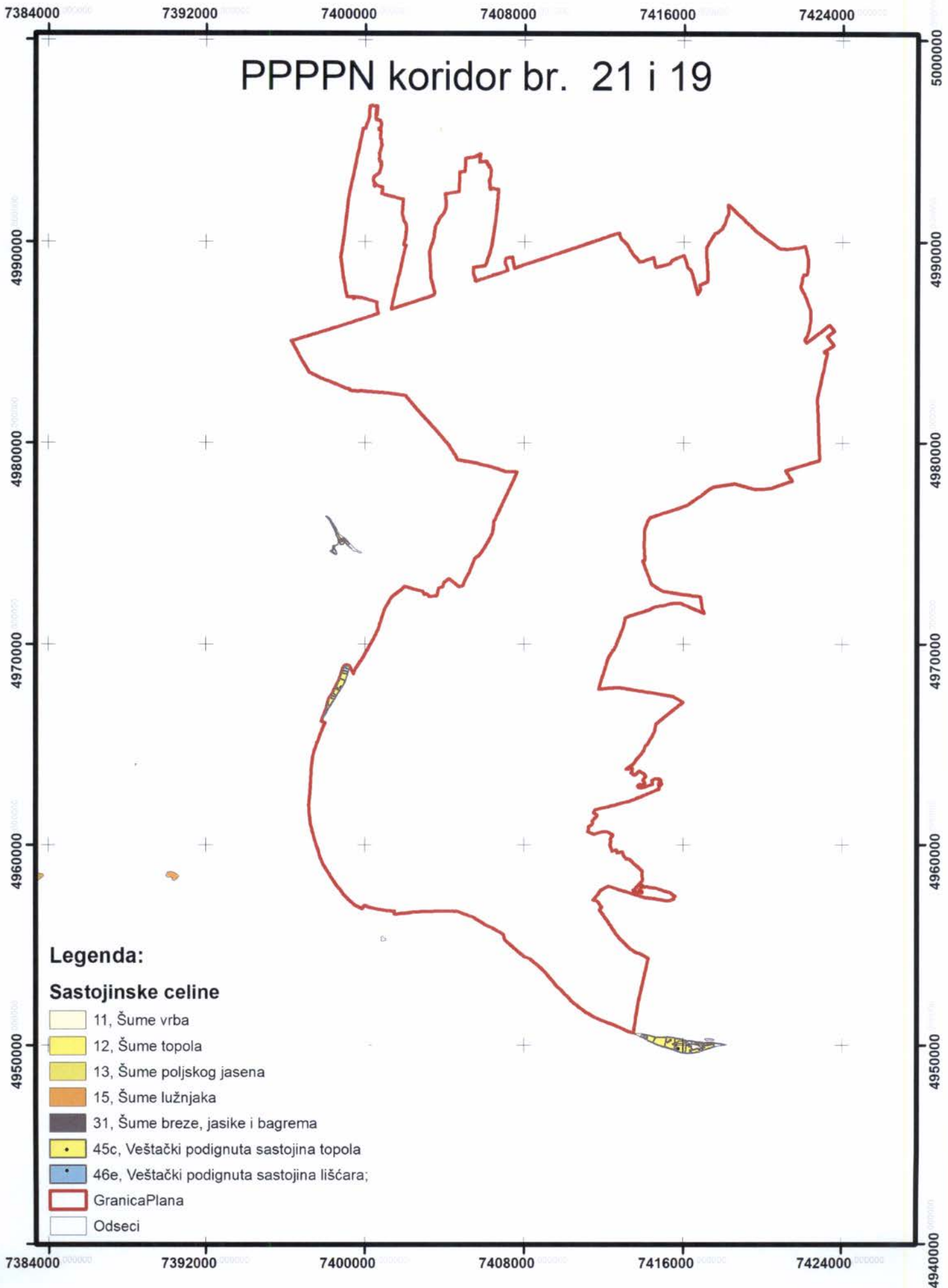
Granica Plana

Osnovna namena

- 10, proizvodnja tehničkog drveta
- 18, proizvodnja ostalih proizvoda
- 21, zaštita voda (vodosnabdevanja) III stepena
- Odseci

7384000 7392000 7400000 7408000 7416000 7424000

PPPPN koridor br. 21 i 19





Јавно водопривредно предузеће „Србијаводе“ Београд
 Водопривредни центар „Сава - Дунав“
 11070 Нови Београд, Бродарска 3; www.srbijavode.rs, vpcsavadunav@srbijavode.rs;
 Текући рачун: 200-2402180101045-97; ПИБ: 100283824; Матични број: 17117106;
 Наменски рачун трезора: 840-78723-57; ЈБКЈС: 81448; Контакт: 011/311-29-27
 ИП „ЗАВОД ЗА УРБАНИЗАМ ВОЈВОДИНЕ“
 НОВИ САД

АК

Број: 1351/1 Датум: 13.02.2018.

Примљено:	27.02.2018
Број	примљеног јед.
400/12	

УПРАВА ЗА ЗАЈЕДНИЧКЕ ПОСЛОВО
 РЕПУБЛИЧКИХ ОРГАНА
 Београд - 9
 ПРИМЉЕНО: 18.02.2018

Министарство грађевинарства,
 саобраћаја и инфраструктуре
 Сектор за просторно планирање и
 урбанизам

Краља Милутина бр. 10а
 11 000 Београд

Handwritten signature and initials

Handwritten notes:
 - Јешић
 - Ковачић
 - Милошевић

ПРЕДМЕТ: Рани јавни увид поводом измене и допуне Просторног плана подручја посебне намене инфраструктурног коридора државног пута I реда бр. 21 Нови Сад-Рума-Шабац и државног пута I реда бр. 19 Шабац-Лозница

Вашим захтевом, достављеним електронским путем 07.02.2018. године, обратили сте се поводом измена и допуна Просторног плана подручја посебне намене инфраструктурног коридора државног пута I реда бр. 21 Нови Сад-Рума-Шабац и државног пута I реда бр. 19 Шабац-Лозница.

Увидом у документацију, стручна служба ЈВП „Србијаводе“ ВПЦ „Сава-Дунав“ констатовала је да су предметне измене и допуне на територији АП Војводине и да је за управљање водним објектима за уређење водотока и заштиту од поплава на водама I реда и водним објектима за одводњавање који су у јавној својини надлежно ЈВП „Воде Војводине“, Нови Сад.

За додатне информације стручна служба ЈВП „Србијаводе“ ВПЦ „Сава-Дунав“ стоји вам на располагању, Ана Ковачевић, дипл.грађ.инж., тел.011/20-18-115, та ana.kovacevic@srbijavode.rs.

ДИРЕКТОР
Handwritten signature of Dušan Panić
 Душан Панић, дипл. инж.

- Доставити:
- Наслову,
 - Одељењу за коришћење и газдовање водама (x2),
 - Архиви,
 - СС Шабац.

Примљено:	27. 02. 2018
Број	400/13

MINISTARSTVO GRAĐEVINARSTVA, SOBRAČAJA I INFRASTRUKTURE
SEKTOR ZA PROSTORNO PLANIRANJE I URBANIZAM
Nemanjina broj 22-26
Beograd

УПРАВА ЗА ЗАЈЕДНИЧКЕ ПОСЛОВЕ
ОПШТИНСКИХ ОРГАНА
НОВИ САД - 9

Датум: 19. 02. 2018

PODNOŠIOCI: Marić A. Vesna iz Novog Sada, Alekse Šantića 47,
Arsović Nenad iz Beograda, Porečka 6

Број
Датум
Врста

**PRIMEDBE VLASNIKA NEPOKRETNOSTI NA IZMENE I DOPUNE PROSTORNOG PLANA
PODRUČJA POSEBNE NAMENE INFRASTRUKTURNOG KORIDORA DRŽAVNOG PUTA I REDA
BROJ 21 NOVI SAD-RUMA-ŠABAC I DRŽAVNOG PUTA I REDA BROJ 19 ŠABAC-LOZNICA**

Ministarstvo građevinarstva, saobraćaja i infrastrukture je oglasilo Rani javni uvid povodom izrade izmena i dopuna prostornog plana područja posebne namene infrastrukturnog koridora državnog puta I reda broj 21 Novi Sad - Ruma - Šabac i državnog puta I reda broj 19 Šabac - Loznica. Odluka o izradi izmena i dopuna Prostornog plana objavljena je u Službenom glasniku RS broj 88/17.

Shodno uputstvu iz Oglasa Ranog javnog uvida i člana 41. Pravilnika o sadržini, načinu i postupku izrade dokumenata prostornog i urbanističkog planiranja (Sl. Glasnik RS broj 64/2015) podnosioci ovim putem dostavljaju svoje primedbe na izmene i dopune prostornog plana područja posebne namene infrastrukturnog koridora državnog puta I reda broj 21 Novi Sad - Ruma - Šabac i državnog puta I reda broj 19 Šabac - Loznica.

Podnosioci su vlasnici poljoprivrednog zemljišta u površini od 48603 m², parcela broj 11280/1 upisanog u list nepokretnosti broj 7684 K.O. Ruma.

Oglašenim izmena i dopuna prostornog plana je predviđeno da koridor državnog puta I reda broj 21 prolazi kroz navedenu parcelu deleći je na dva dela.

Podnosioci ovih primedbi ističu da je ovakvim izmenama i dopunama Prostornog plana državnog puta I reda broj 21 u velikoj meri oštećen interes vlasnika predmetnih parcela iz razloga što bi na ovaj način jedna celovita parcela bila podeljena na dva dela čime bi se u velikoj meri umanjila tržišna vrednost predmetnog poljoprivrednog zemljišta, te bi podnosioci bili onemogućeni da koriste predmetno poljoprivredno zemljišta u skladu sa njegovim maksimalnim ekonomskim potencijalom.

Shodno navedenom planu pretpostavljamo da su nadležni organi za ovu parcelu predvideli postupak eksproprijacije.

U tom slučaju smatramo da bi jedino eksproprijacija parcele u celini bila svrsishodna i ne bi u većoj meri narušila ekonomski položaj vlasnika kao i njihovu mogućnost za korišćenje navedenog zemljišta.

Shodno svemu navedenom predlažemo da postupajuće Ministarstvo uzme u obzir navedene primedbe, te u skladu sa njima upodobi predmetni Prostorni plan.

Marić Vesna

Marić Vesna

Arsović Nenad

Arsović Nenad

Примљено:	27. 02. 2018	
Број	Прилог	Орг. јед.
400/2		

Министарство грађевинарства, саобраћаја и инфраструктуре

Сектор за просторно планирање и урбанизам

Немањина број 22-26

Београд

ПОДНОСИЛАЦ : Др Никола Аднађевић, Рума, ул. Иришка бр. 34

ПИСМА
Органа - 9
ПРИМЉЕНО: 19. 02. 2018
Оржк. Орг. јед. Број Прилог Вредн.
862/11 850 9 845

Примедбе власника непокретности на измене и допуне просторног плана подручја посебне намене инфраструктурног коридора државног пута I реда број 21 Нови Сад-Рума-Шабац и државног пута I реда број 19 Шабац-Лозница

Министарство грађевинарства, саобраћаја и инфраструктуре је огласило Рани јавни увид поводом израде Измена и допуна просторног плана подручја посебне намене инфраструктурног коридора државног пута I реда број 21 Нови сад-Рума-Шабац и државног пута I реда број 19 Шабац-Лозница. Одлука о изради измена и допуна Просторног плана објављена је у службеном гласнику РС број 88/17.

Сходно упутству из Огласа Раног јавног увида и члана 41. Правилника о садржини, начину и поступку израде докумената просторног и урбанистичког планирања (Сл. Гласник РС број 64/2015) подносиоци овим путем достављају своје примедбе на Измене и допуне просторног плана подручја посебне намене инфраструктурног коридора државног пута I реда број 21 Нови Сад-Рума-Шабац и државног пута I реда број 19 Шабац-Лозница.

Подносилац је власник земљишта парцела број 11280/7 уписаног у лист непокретности број 17 К.О. Рума.

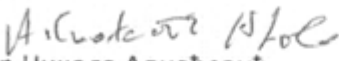
Оглашеним измена и допуна просторног плана је предвиђено да коридор државног пута I реда број 21 пролази кроз наведену парцелу делећи је на два дела.

Подносилац ових примедби истиче да је оваквим изменама и допунама Просторног плана државног пута I реда број 21 у великој мери оштећен интерес власника предметне парцеле из разлога што би на овај начин једна целовита парцела била подељена на два дела чиме би се у великој мери умањила тржишна вредност предметног земљишта, те би подносилац био онемогућен да користи предметно земљиште у складу са његовим максималним економским потенцијалом.

Сходно наведеном плану претпостављамо да су надлежни органи за ову парцелу предвидели поступак експропријације. У том случају сматрамо да би једино

експропријација парцеле у делу између предвиђеног пута и постојеће железничке пруге била сврсисходна и не би у већој мери нарушила економски положај власника као и његову могућност за коришћење наведеног земљишта.

парцела је планирана за радну зону, те молим да откуп буде адекватан тржишној цени према намени земљишта за радну зону.


Др Никола Аднађевић

Л.К.бр. 005266443 ПС Рума

ЈМБГ: 0703951880044

У Руми.16.2.2018г.

Примљено:	27. 02. 2018	
Број	Прилог	Орг. јед.
400/3		

Министарство грађевинарства, саобраћаја и инфраструктуре

Сектор за просторно планирање и урбанизам

Немањина број 22-26

Београд

ПОДНОСИЛАЦ : Др Иванка Костић, Рума, ул. ЈНА бр. 162/15

Орг.	Број	Привог	Вред.
Др Иванка Костић	162/15		676

Примедбе власника непокретности на измене и допуне просторног плана подручја посебне намене инфраструктурног коридора државног пута I реда број 21 Нови Сад-Рума-Шабац и државног пута I реда број 19 Шабац-Лозница

Министарство грађевинарства, саобраћаја и инфраструктуре је огласило Рани јавни увид поводом израде Измена и допуна просторног плана подручја посебне намене инфраструктурног коридора државног пута I реда број 21 Нови сад-Рума-Шабац и државног пута I реда број 19 Шабац-Лозница. Одлука о изради измена и допуна Просторног плана објављена је у службеном гласнику РС број 88/17.

Сходно упутству из Огласа Раног јавног увида и члана 41. Правилника о садржини, начину и поступку израде докумената просторног и урбанистичког планирања (Сл. Гласник РС број 64/2015) подносиоци овим путем достављају своје примедбе на Измене и допуне просторног плана подручја посебне намене инфраструктурног коридора државног пута I реда број 21 Нови Сад-Рума-Шабац и државног пута I реда број 19 Шабац-Лозница.

Подносилац је власник земљишта парцела број 11280/2 уписаног у лист непокретности број 7901 К.О. Рума, и сувласник у 2/3 дела земљишта парцела број 11282/1 уписаног у лист непокретности број 21.

Оглашеним измена и допуна просторног плана је предвиђено да коридор државног пута I реда број 21 пролази кроз наведену парцелу делећи је на два дела.

Подносилац ових примедби истиче да је оваквим изменама и допунама Просторног плана државног пута I реда број 21 у великој мери оштећен интерес власника предметне парцеле из разлога што би на овај начин једна целовита парцела била подељена на два дела чиме би се у великој мери умањила тржишна вредност предметног земљишта, те би подносилац био онемогућен да користи предметно земљиште у складу са његовим максималним економским потенцијалом.

Сходно наведеном плану претпостављамо да су надлежни органи за ову парцелу

предвидели поступак експропријације. У том случају сматрамо да би једино експропријација парцеле у делу између предвиђеног пута и постојеће железничке пруге била сврсисходна и не би у већој мери нарушила економски положај власника као и његову могућност за коришћење наведеног земљишта.


парцела је планирана за радну зону, те молим да откуп буде адекватан тржишној цени према намени земљишта за радну зону.

Др Иванка Костић

Л.К.бр. 006467561 ПС Рума

ЈМБГ: 2308955885084

У Руми. 16.2.2018г.



Примљено: -	27. 02. 2018	
Број	Прилог	Орг. јед.
400/4		

Министарство грађевинарства, саобраћаја и инфраструктуре
Сектор за просторно планирање и урбанизам

Немањина број 22-26

Београд

ПОДНОСИЛАЦ : Др Биљана Дошен, насеље Игралиште Ламела 6/1

Орг.	Орг. јед.	С. ј. б. н. б. ј.	Прилог	Вредн.

Примедбе власника непокретности на измене и допуне просторног плана подручја посебне намене инфраструктурног коридора државног пута I реда број 21 Нови Сад-Рума-Шабац и државног пута I реда број 19 Шабац-Лозница

Министарство грађевинарства, саобраћаја и инфраструктуре је огласило Рани јавни увид поводом израде Измена и допуна просторног плана подручја посебне намене инфраструктурног коридора државног пута I реда број 21 Нови сад-Рума-Шабац и државног пута I реда број 19 Шабац-Лозница. Одлука о изради измена и допуна Просторног плана објављена је у службеном гласнику РС број 88/17.

Сходно упутству из Огласа Раног јавног увида и члана 41. Правилника о садржини, начину и поступку израде докумената просторног и урбанистичког планирања (Сл. Гласник РС број 64/2015) подносиоци овим путем достављају своје примедбе на Измене и допуне просторног плана подручја посебне намене инфраструктурног коридора државног пута I реда број 21 Нови Сад-Рума-Шабац и државног пута I реда број 19 Шабац-Лозница.

Подносилац је власник земљишта парцела број 11280/6 уписаног у лист непокретности број 7902 К.О. Рума.

Оглашеним измена и допуна просторног плана је предвиђено да коридор државног пута I реда број 21 пролази кроз наведену парцелу делећи је на два дела.

Подносилац ових примедби истиче да је оваквим изменама и допунама Просторног плана државног пута I реда број 21 у великој мери оштећен интерес власника предметне парцеле из разлога што би на овај начин једна целовита парцела била подељена на два дела чиме би се у великој мери умањила тржишна вредност предметног земљишта, те би подносилац био онемогућен да користи предметно земљиште у складу са његовим максималним економским потенцијалом.

Сходно наведеном плану претпостављамо да су надлежни органи за ову парцелу предвидели поступак експропријације. У том случају сматрамо да би једино

експропријација парцеле у делу између предвиђеног пута и постојеће железничке пруге била сврсисходна и не би у већој мери нарушила економски положај власника као и његову могућност за коришћење наведеног земљишта.

парцела је планирана за радну зону, те молим да откуп буде адекватан тржишној цени према намени земљишта за радну зону.

Др Биљана Дошен *Биљана Дошен*

Л.К.бр. 003508182 ПС Рума

ЈМБГ: 0908953307806

У Руми.16.2.2018г.

П „ЗАВОД ЗА УРБАНИЗАМ ВОЈВОДИНЕ“
НОВИ САД

ДУГАТМ
ИМНАНО
ОЕЗДАС
ВНОВЕТ
И2021О
КУЛТУВ
РАСАДЕ

ФОНДАЦИЈА
НОВИ САД
2021

Европска
престоница
културе

Примљено:	27.02.2018	
Број	Прилог	Орг. јед.
400/5		

Католичка порта 5
21000 Нови Сад
Србија

info@ns2021.rs
novisad2021.rs

Матични број
28829922

ПИБ 109849130

Текући рачун:
840-1029743-58

УПРАВА ЗА ЗАШТИТУ И НЕКРЕТНОСТИ
РЕПУБЛИЧКИ ОРГАН
ПИСАРНИЦА - 9

ПРИМЉЕНО: 14.02.2018

Број: 117/1

Датум: 13.02.2018

Орган	Орг. јед.	Број	Прилог	Орг. јед.
26299	350	5	5	

Министарство грађевинарства, саобраћаја и инфраструктуре
Сектор за просторно планирање и урбанизам
Немањина 22-26
11000 Београд

Предмет: Иницијатива за измену граница Просторног плана подручја посебне инфраструктурног коридора државног пута I реда бр. 21 Нови Сад- Рума- Шабац и државног пута I реда број 19 Шабац- Лозница

Поштовани,

Увидом у материјал за рани јавни увид поводом израде **Измена и допуна Просторног плана подручја посебне инфраструктурног коридора државног пута I реда бр. 21 Нови Сад- Рума- Шабац и државног пута I реда број 19 Шабац- Лозница**, закључујемо да није предвиђен саобраћајни прикључак на аутопуту на делу трасе, оквирно, од изласка из тунела „Иришки венац“ (km 22+520) до денивелисаног укрштаја са атарским путем - km 24+250, одакле би било потребно планирати пут до насеља Врдник, пратећи трасу атарских путева колико је то максимално могуће, ради смањења трошкова експропријације и изградње пута.

Нови Сад 2021 - Европска престоница културе, проглашен је пројектом од националног значаја на седници Владе Србије у децембру 2016. године. Саставни део Апликационе књиге, с којом је наш Град понео титулу Европске престонице је и тзв. Зона 021 коју чине општине Беоцин, Ириг и Сремски Карловци. Сходно томе, постоји изразито велики интерес Републике Србије и АП Војводине да се побољша приступачност насељу Врдник и тиме учини доступнијим туристичку понуду и друге вредности насеља. Туризам је препознат као најзначајнија област привреде за развој Врдника и целе Општине. Очувана природа и вредности предела, термоминералне воде, повољни природни услови и богата традиција у узгоју воћњака и винограда, као и бројни културно-историјски споменици представљају велики потенцијал за интензивнији развој туризма и формирање туристичке понуде. Врдник је насеље које је проглашено за бању. Значајни су постојећи садржаји туризма и угоститељства (комплекс бањско-рехабилитационог центра „Термал“, комплекс хотела „Аква Промонте“, Етно село „Врдничка кула“), а постојећи потенцијали дају добру основу за даљи развој туристичких садржаја. Како би се повећала доступност насељу Врдник туристима и корисницима садржаја које ово високо вредно туристичко место поседује, и значајно скратило време путовања молимо Вас да у овој фази израде плана, када је то још увек могуће, извршите измену Границе обухвата предметног Плана у овом делу, и на основу тога и пројектно техничке документације.

Фондација Нови Сад 2021- Европска
престоница културе
2021
Немања Миленковић, директор

Примљено: 27. 02. 2018		
Број	Прилог	Орг. јед.
400/6		

- Дукић
- Коковић



ЈАВНО УРБАНИСТИЧКО ПРЕДУЗЕЋЕ "ПЛАН" РУМА

РУМА 27 Октобра 7а , тел/факс 022 430 726

E-mail: jup@planruma.rs

ПИБ: 101913393, МБ: 08161259, бр.ев. ПДВ: 128282282, текући рачун: 160- 920216-48

Предмет: 57/2018

Рани јавни увид, сугестије

УПРАВА ЗА ЗАЈЕДНИЧКЕ ПОСЛОВЕ
РЕПУБЛИКЕ СРБИЈЕ
ПИСАРНИЦА

Министарство грађевинарства, саобраћаја и инфраструктуре -

ПРИМЉЕНО: 20. 02. 2018

Сектор за просторно планирање и урбанизам

Немањина 22-26, Београд

Поштовани,

Одгов.	Орг. јед.	Број	Примор.	Вреда.
		250		

У оквиру сарадње на изради Техноекономске анализе варијантних решења Обилазнице, аутору анализе (CeS.COWI, Београд) ИЗНЕЛИ СМО НЕКОЛИКО ПРЕДЛОГА ЗА УНАПРЕЂЕЊЕ ТРАСЕ ОБИЛАЗНИЦЕ.

Предлози су прихваћени али се нису нашли у материјалу за рани јавни увид те на овај начин, понављајући их, потсећамо на њих, јер мислимо да су битни за даљи рад.

У прилогу су дати у првобитној форми како их је потписао Председник Општине, г-дин Манчић.

С поштовањем,



за ЈУП ПЛАН Рума

Драган Филиповић, дипл. инж. грађ.



08. 12. 2016		ПРЕДЛОГ	ВРЕДНОСТ
I	35-10		

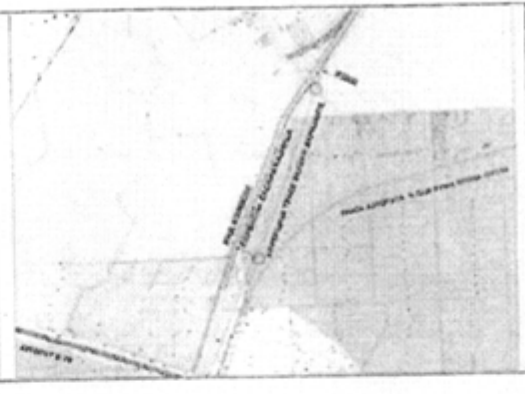
Број :
Рума, 08.12.2016.
Предмет : Предлози и сугестије за унапређење
трасе Обилазнице око Руме

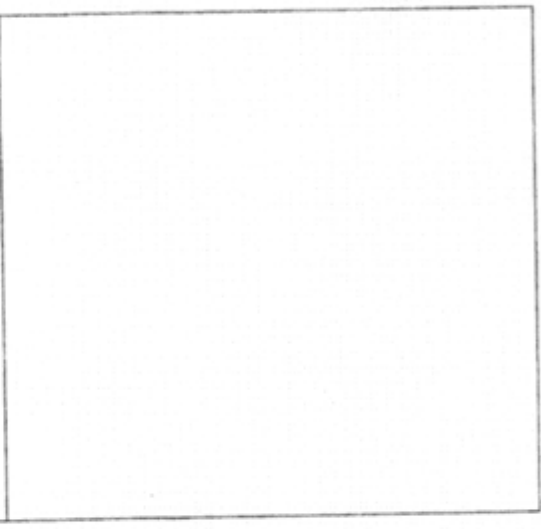
CesCOWI BEOGRAD


Поштовани,
На Ваш захтев достављамо Предлоге и сугестије за унапређење
трасе Обилазнице око Руме

	ПРЕДЛОГ ОПШТИНЕ РУМА	СХЕМА
<p>ДЕНИВЕЛИСАНА РАСКРСНИЦА НА СЕВЕРНОМ УЛАЗУ У РУМУ km 27+300</p>	<p>УЗЕТИ У ОБЗИР И ВАРИЈАНТУ СА КОРИГОВАНИМ ОБЛИКОМ ПЕТЉЕ ("РАЗВУЧЕНА ТРУБА") КАКО ЈЕ ПРИКАЗАНО У ГРАФ.ПРИЛОГУ ЗБОГ ТОПОГРАФИЈЕ И МАЊЕГ ЗАУЗЕТА ПАРЦЕЛА</p>	
<p>ДЕНИВЕЛИСАНО УКРШТАЊЕ СА ДП 2А 120 (ПЕЋИНЦИ) km 30+750</p>	<p>ПОМЕРИТИ ТРАСУ УЛЕВО ЗА ЦЦА 60м ДА БИ СЕ ИЗБЕГЛО РУШЕЊЕ ПОРОДИЧНОГ СТАМБЕНОГ ОБЈЕКТА СА ОБЈЕКТОМ ЗА УЗГОЈ ЖИВОТИЊА</p>	
<p>ДЕНИВЕЛИСАНО УКРШТАЊЕ СА ДП 2А 120 (ПРЕЛАЗАК ЖЕЛ.ПРУГЕ БГ-ЗГ)- СЕВЕРНА СТРАНА km 32+100</p>	<p>КОРИГОВАТИ ТРАСУ ТАКО ДА СЕ ИСКОРИСТИ ПОСТОЈЕЋЕ РЕШЕЊЕ А КРУЖНИ ТОК ЛОЦИРАТИ НА СПОРЕДАН ПРАВАЦ(ДП 2А 120). ТАКО ЋЕ СЕ ОБЕЗБЕДИТИ КОНТИНУИТЕТ ТРАСЕ ДП 2А 120</p>	

<p>УКРШТАЊЕ СА МЕЂУОПШТИНСКИМ ПУТЕМ РУМА- БУЂАНОВЦИ (ПЕЋИНИЦИ, ШАБАЦ)- ЈУЖНА СТРАНА km 33+250</p>	<p>ПЛАНИРАТИ УЛИВНЕ/ИЗЛИВНЕ ТРАКЕ СА ОБЕ СТРАНЕ НА МЕСТУ ПОСТОЈЕЋЕГ ПРИКЉУЧКА (НЕ МОРА КРУЖНИ ТОК ЗАТО ШТО ЋЕ СЕ СЕРВИСНЕ САОБРАЋАЈНИЦЕ КОРИСТИТИ ЗА ПРОЛАЗАК ИСПОД МОСТА ПРЕКО Ж.ПРУГЕ БГ-ЗГ) РАЗЛОЗИ:</p> <ol style="list-style-type: none"> 1. МИНИСТАРСТВО ОДБРАНЕ, ВОЈНИ ОБЈЕКАТ-КАСАРНА "АЕРОДРОМ" ТРЕБА ДА ИМА ДИРЕКТАН ПРИСТУП НА ДП 1Б 21 ЗБОГ ОПЕРАТИВНИХ ЗАДАТАКА 2. ПУТ РУМА-БУЂАНОВЦИ ЈЕ ИЗМЕШТЕН НА ТРАСУ ДП 1Б 21 ПРИЛИКОМ ИЗГРАДЊЕ НАДВОЖЊАКА ПРЕКО Ж.ПРУГЕ. АКО БИ СЕ САДА ОНЕМОГУЋИО ПРЕЛАЗАК ПРЕКО ПРУГЕ ПРЕКИНУО БИ СЕ КОНТИНУИТЕТ ТРАСЕ. 3. РЕДОВНЕ АУТОБУСКЕ ЛИНИЈЕ КОРИСТЕ ОВУ ТРАСУ, ПОНУЂЕНО РЕШЕЊЕ ЈЕ НЕПРИХВАТЉИВО ЗБОГ ДУГЕ И НЕЛОГИЧНЕ АЛТЕРНАТИВНЕ-ЗАОБИЛАЗНЕ ТРАСЕ. 	 <p>The diagram shows a plan view of the road intersection. A road labeled 'ДП 1Б 21' is shown crossing over a railway line. To the right, a large area is shaded and labeled 'ВОЈНИ ОБЈЕКАТ - КАСАРНА "АЕРОДРОМ"'. Other roads shown include 'ПУТ РУМА-БУЂАНОВЦИ' and 'ПУТ БУЂАНОВЦИ-РУМА'. A north arrow is present in the top right corner.</p>
<p>ДЕО ТРАСЕ ПО ГЕНЕРАЛНОМ ПРОЈЕКТУ ОД 34+000 ДО 35+850</p>	<p>НА ДЕОНИЦИ ОД "КРИЛА" ДО ПЕТЉЕ НА АУТОПУТУ Е70 ТРАСУ ПОМЕРИТИ НА ЛЕВУ СТРАНУ ТАКО ДА СЕ ПОСТОЈЕЋИ ПУТ ПРЕТВОРИ У ДЕСНУ СЕРВИСНУ САОБРАЋАЈНИЦУ; У КОРИДОРУ ПЛАНИРАТИ И ИНД. КОЛОСЕК.</p> <p>РАЗЛОГ:</p> <ol style="list-style-type: none"> 1. РЕГИОНАЛНИМ ПРОСТОРНИМ ПЛАНОМ АП ВОЈВОДИНЕ (Сл. лист АПВ, бр. 22/2011) У СЕВЕРОЗАПАДНОМ КВАДРАНТУ "РУМСКЕ ПЕТЉЕ" НА АУТОПУТУ Е-70 ПЛАНИРАН ЈЕ РОБНО-ТРАНСПОРТНИ ЦЕНТАР. ИНД. КОЛОСЕК ЈЕ ИЗГРАЂЕН ОД Ж. СТАНИЦЕ РУМА ДО ФАБРИКЕ АСФАЛТА И БЕТОНА И ФАБРИКЕ ПЕСТИЦИДА НА км 34+000; КОЛОСЕК СЕ ПРОДУЖАВА ДО КРАЈА ТРАСЕ. 2. СВА ИНФРАСТРУКТУРА ЗА РЗ "ЈУГ-2" И РЗ "РУМСКА ПЕТЉА" ПОСТАВЉЕНА ЈЕ ИЛИ СЕ ПЛАНИРА СА ДЕСНЕ СТРАНЕ ТРАСЕ. 	 <p>The diagram is a plan view of a road section. It shows a main road with several side roads and service roads branching off. The section is labeled 'ВАРИЈАНТА С (colonna) - Kombiуслуга' and 'Км 34+000 - км 35+850'. The layout includes various road markings, lane widths, and service areas.</p>

<p>ДЕО ТРАСЕ ПО ГЕНЕРАЛНОМ ПРОЈЕКТУ ОД 35+000 ДО 35+850</p>	<p>ПОПРАВИТИ ГЕОМЕТРИЈУ ТРАСЕ ЕЛИМИНАЦИЈОМ ПОСТОЈЕЋЕ "С" КРИВИНЕ КОД км 35+750. ИЗ ОСОВИНЕ МОСТА ПРЕКО АУТОПУТА Е-70 ПРОДУЖИТИ ПРАВАЦ ДО ПОСТОЈЕЋЕ ТРАСЕ И УБАЦИТИ КРИВИНУ ОДГОВАРАЈУЋЕГ РАДИУСА. в. ГРАФИЧКИ ПРИКАЗ.</p>	
---	---	--

<p>КРУЖНИ ТОК КОД АСФ.БАЗЕ "СРЕМПУТА" км 35+050</p>	<p>РАЗМОТРИТИ ОПЦИЈУ УВОЂЕЊА КРУЖНОГ ТОКА НА ПОСТ.ЧЕТВОРОКРАКОЈ РАСКРСНИЦИ км 35+050 ЗБОГ ПРОБЛЕМА ДИРЕКТНОГ ПОВЕЗИВАЊА РАДНО- СТАМБЕНЕ ЗОНЕ "АЕРОДРОМ" (У ЧИЈЕМ ОБУХВАТУ ВЕЋ ПОСЛУЈУ ЧЕТИРИ ПРИВРЕДНА СУБЈЕКТА) И ПРИВРЕДНОГ КОМПЛЕКСА СА СУПРОТНЕ СТРАНЕ ТРАСЕ (ФАБРИКЕ АСФАЛТА И БЕТОНА И ФАБРИКЕ ПЕСТИЦИДА). ЕВИДЕНТАН ЈЕ ПРОБЛЕМ АУТОБУСКОГ СТАЈАЛИШТА КОЈЕ КОРИСТЕ РАДНИЦИ ЗА ДОЛАЗАК НА ПОСАО</p>	
---	--	---


 МИНИСТАРСТВО
 ПУТАРИЈЕ И
 ИНФРАСТРУКТУРЕ
 РЕПУБЛИКЕ СРБИЈЕ
 БЕОГРАД
 СЕПТЕМБАР 2016. ГОДИНЕ
 Рачун 016

ПРЕДСЕДНИК ОПШТИНЕ РУМА




Број :



Рума, 08.12.2016.

Предмет : Предлози и сугестије за унапређење
трасе Обилазнице око Руме


CesCOWI BEOGRAD

Поштовани,


На Ваш захтев достављамо Предлоге и сугестије за унапређење
трасе Обилазнице око Руме

	ПРЕДЛОГ ОПШТИНЕ РУМА	СХЕМА
ДЕНИВЕЛИСАНА РАСКРСНИЦА НА СЕВЕРНОМ УЛАЗУ У РУМУ km 27+300	УЗЕТИ У ОБЗИР И ВАРИЈАНТУ СА КОРИГОВАНИМ ОБЛИКОМ ПЕТЉЕ ("РАЗВУЧЕНА ТРУБА") КАКО ЈЕ ПРИКАЗАНО У ГРАФ.ПРИЛОГУ ЗБОГ ТОПОГРАФИЈЕ И МАЊЕГ ЗАУЗЕТА ПАРЦЕЛА	
ДЕНИВЕЛИСАНО УКРШТАЊЕ СА ДП 2А 120 (ПЕЋИНЦИ) km 30+750	ПОМЕРИТИ ТРАСУ УЛЕВО ЗА ЦЦА 60М ДА БИ СЕ ИЗБЕГЛО РУШЕЊЕ ПОРОДИЧНОГ СТАМБЕНОГ ОБЈЕКТА СА ОБЈЕКТОМ ЗА УЗГОЈ ЖИВОТИЊА	
ДЕНИВЕЛИСАНО УКРШТАЊЕ СА ДП 2А 120 (ПРЕЛАЗАК ЖЕЛ.ПРУГЕ БГ-ЗГ)- СЕВЕРНА СТРАНА km 32+100	КОРИГОВАТИ ТРАСУ ТАКО ДА СЕ ИСКОРИСТИ ПОСТОЈЕЋЕ РЕШЕЊЕ А КРУЖНИ ТОК ЛОЦИРАТИ НА СПОРЕДАН ПРАВАЦ(ДП 2А 120). ТАКО ЋЕ СЕ ОБЕЗБЕДИТИ КОНТИНУИТЕТ ТРАСЕ ДП 2А 120	

<p>УКРШТАЊЕ СА МЕЂУОПШТИНСКИМ ПУТЕМ РУМА-БУЂАНОВЦИ (ПЕЋИНЦИ, ШАБАЦ)-ЈУЖНА СТРАНА km 33+250</p>	<p>ПЛАНИРАТИ УЛИВНЕ/ИЗЛИВНЕ ТРАКЕ СА ОБЕ СТРАНЕ НА МЕСТУ ПОСТОЈЕЋЕГ ПРИКЉУЧКА (НЕ МОРА КРУЖНИ ТОК ЗАТО ШТО ЋЕ СЕ СЕРВИСНЕ САОБРАЋАЈНИЦЕ КОРИСТИТИ ЗА ПРОЛАЗАК ИСПОД МОСТА ПРЕКО Ж.ПРУГЕ БГ-ЗГ) РАЗЛОЗИ:</p> <ol style="list-style-type: none"> 1. МИНИСТАРСТВО ОДБРАНЕ, ВОЈНИ ОБЈЕКАТ-КАСАРНА "АЕРОДРОМ" ТРЕБА ДА ИМА ДИРЕКТАН ПРИСТУП НА ДП 15 21 ЗБОГ ОПЕРАТИВНИХ ЗАДАТАКА 2. ПУТ РУМА-БУЂАНОВЦИ ЈЕ ИЗМЕШТЕН НА ТРАСУ ДП 15 21 ПРИЛИКОМ ИЗГРАДЊЕ НАДВОЖЊАКА ПРЕКО Ж.ПРУГЕ. АКО БИ СЕ САДА ОНЕМОГУЋИО ПРЕЛАЗАК ПРЕКО ПРУГЕ ПРЕКИНУО БИ СЕ КОНТИНУИТЕТ ТРАСЕ. 3. РЕДОВНЕ АУТОБУСКЕ ЛИНИЈЕ КОРИСТЕ ОВУ ТРАСУ, ПОНУЂЕНО РЕШЕЊЕ ЈЕ НЕПРИХВАТЉИВО ЗБОГ ДУГЕ И НЕЛОГИЧНЕ АЛТЕРНАТИВНЕ-ЗАОБИЛАЗНЕ ТРАСЕ. 	
<p>ДЕО ТРАСЕ ПО ГЕНЕРАЛНОМ ПРОЈЕКТУ ОД 34+000 ДО 35+850</p>	<p>НА ДЕОНИЦИ ОД "КРИЛА" ДО ПЕТЉЕ НА АУТОПУТУ Е70 ТРАСУ ПОМЕРИТИ НА ЛЕВУ СТРАНУ ТАКО ДА СЕ ПОСТОЈЕЋИ ПУТ ПРЕТВОРИ У ДЕСНУ СЕРВИСНУ САОБРАЋАЈНИЦУ; У КОРИДОРУ ПЛАНИРАТИ И ИНД. КОЛОСЕК. РАЗЛОГ:</p> <ol style="list-style-type: none"> 1. РЕГИОНАЛНИМ ПРОСТОРНИМ ПЛАНОМ АП ВОЈВОДИНЕ (Сл. лист АПВ, бр. 22/2011) У СЕВЕРОЗАПАДНОМ КВАДРАНТУ "РУМСКЕ ПЕТЉЕ" НА АУТОПУТУ Е-70 ПЛАНИРАН ЈЕ РОБНО-ТРАНСПОРТНИ ЦЕНТАР. ИНД. КОЛОСЕК ЈЕ ИЗГРАЂЕН ОД Ж. СТАНИЦЕ РУМА ДО ФАБРИКЕ АСФАЛТА И БЕТОНА И ФАБРИКЕ ПЕСТИЦИДА НА км 34+000; КОЛОСЕК СЕ ПРОДУЖАВА ДО КРАЈА ТРАСЕ. 2. СВА ИНФРАСТРУКТУРА ЗА РЗ "ЈУГ-2" И РЗ "РУМСКА ПЕТЉА" ПОСТАВЉЕНА ЈЕ ИЛИ СЕ ПЛАНИРА СА ДЕСНЕ СТРАНЕ ТРАСЕ. 	

<p>ДЕО ТРАСЕ ПО ГЕНЕРАЛНОМ ПРОЈЕКТУ ОД 35+000 ДО 35+850</p>	<p>ПОПРАВИТИ ГЕОМЕТРИЈУ ТРАСЕ ЕЛИМИНАЦИЈОМ ПОСТОЈЕЋЕ "С" КРИВИНЕ КОД км 35+750. ИЗ ОСОВИНЕ МОСТА ПРЕКО АУТОПУТА Е-70 ПРОДУЖИТИ ПРАВАЦ ДО ПОСТОЈЕЋЕ ТРАСЕ И УБАЦИТИ КРИВИНУ ОДГОВАРАЈУЋЕГ РАДИУСА. в. ГРАФИЧКИ ПРИКАЗ.</p>	
---	---	--

<p>КРУЖНИ ТОК КОД АСФ.БАЗЕ "СРЕМПУТА" км 35+050</p>	<p>РАЗМОТРИТИ ОПЦИЈУ УВОЂЕЊА КРУЖНОГ ТОКА НА ПОСТ.ЧЕТВОРОКРАКОЈ РАСКРСНИЦИ км 35+050 ЗБОГ ПРОБЛЕМА ДИРЕКТНОГ ПОВЕЗИВАЊА РАДНО- СТАМБЕНЕ ЗОНЕ "АЕРОДРОМ" (У ЧИЈЕМ ОБУХВАТУ ВЕЋ ПОСЛУЈУ ЧЕТИРИ ПРИВРЕДНА СУБЈЕКТА) И ПРИВРЕДНОГ КОМПЛЕКСА СА СУПРОТНЕ СТРАНЕ ТРАСЕ (ФАБРИКЕ АСФАЛТА И БЕТОНА И ФАБРИКЕ ПЕСТИЦИДА). ЕВИДЕНТАН ЈЕ ПРОБЛЕМ АУТОБУСКОГ СТАЈАЛИШТА КОЈЕ КОРИСТЕ РАДНИЦИ ЗА ДОЛАЗАК НА ПОСАО</p>	
---	--	--



ПРЕДСЕДНИК ОПШТИНЕ РУМА

Примљено:	27.02.2010	
Број	Ритог	Срг. јзд.
400/7		

- Jovic
- Koracic
- Bauer

Поштовани,

Из делокруга активности Министарства рударства и енергетике напомињемо да је неопходно размотрити и ускладити се, при разради планских решења, следећим прописима:

1. Закона о енергетици („Службени гласник РС”, број 145/14);
2. Закона о цевоводном транспорту гасовитих и течних угљоводоника и дистрибуцији гасовитих угљоводоника („Службени гласник РС”, број 104/09);
3. Правилника о условима за несметан и безбедан транспорт природног гаса гасоводима притиска већег од 16 bar („Службени гласник РС”, бр. 37/13, 87/15);
4. Правилника о условима за несметан и безбедан транспорт нафтоводима и продуктоводима („Службени гласник РС”, бр. 37/13);
5. Правилника о условима за несметан и безбедан транспорт природног гаса гасоводима притиска до 16 bar („Службени гласник РС”, бр. 86/15);

Такође, потребно је прилоком израде поменутог Плана узети у обзир локације за коришћење хидроенергетског потенцијала за које су већ издате енергетске дозволе или статуси повлашћених произвођача електричне енергије на предметном подручју. На интернет страници Министарства рударства и енергетике (www.mre.gov.rs) доступан је ажуриран регистар енергетских дозвола и регистар повлашћених произвођача електричне енергије, као и списак издатих сагласности за МХЕ у периоду када се за њих није издавала енергетска дозвола. За сва појашњења стојимо на располагању.

Такође, напомињемо да је неопходно да локалне самоуправе у изради Плана самостално дефинишу подручја/простор за развој постројења која користе обновљиве изворе енергије. У случају постојања одговарајућих потенцијала на поменутој територији, потребно је предвидети изградњу ветроелектрана или малих хидроелектрана, постројења која користе биомасу за производњу електричне и топлотне енергије, постројења за производњу биогорива и слично.

Уколико истраживања потенцијала за коришћење обновљивих извора енергије на нивоу локалне самоуправе нису реализована – потребно је План формулисати тако да не спречава њихову изградњу у будућем периоду.

Поздрав,

Спец.еко., Анђела Јовић Анђелковић, дип.био.

Сектор за енергетску ефикасност и оие
Министарство рударства и енергетике
Републике Србије

Телефон: +381 11 36 04 527

моб.тел.: +381 62 88 66 739

е-маил: andjela.jovic@merz.gov.rs

MINISTARSTVU GRADJEVINE SAOBRAĆAJA I INFRASTRUKTURE

SEKTOR ZA PROSTORNO PLANIRANJE I URBANIZAM

ИЗВОД ЗА УРБАНИЗАМ ВОЈВОДИНЕ
НОВИ САД

Примљено:	27.02.2018	
Број	Рисок	Стр. јед.
400/8		

Prednet: Primedba na rani uvid

Poštivani,

Ulažem primedbu na predloženu trasu budućeg Auto-puta Novi Sad-Rumska raskrsnica.

Pregledom javnog uvida, uvidela sam da trasa budućeg auto-puta, između ostalog, prolazi i preko moje parcele br.11588/2 KO Ruma i to preko sredine njive. Na predmetnoj parceli sam formirala zasad višanja i to 450 stabala, a sve iz sopstvenih sredstava (nisam koristila nikakve subvencije). Sa obzirom da troškovi formiranja voćnjaka nisu mali molila bi da razmotrite moju primedbu. Takođe na toj parceli se nalazi i stambeni objekat u kome živim.

Napominjem da nisam jedini vlasnik zemljišta na tom potesu (ima nas na desetine), ako ne uvažite naše primedbe oštetiće te sve stanovnike naselja Aerodrum, a morate imati u vidu da smo svi na tom potesu sitni poljoprivredni proizvođači i da nam je to proizvodnja glavni izvor prihoda, a mnogi od nas i nemaju druge prihode.

Ako je moguće, sugerisala bi da se još jednom revidira trasa auto puta.

Srdačan pozdrav

Milenija Polić

M. Polić
L.k 004421565

Naselje Aerodrum 12 a

Ruma

U Beogradu

19.02.2018