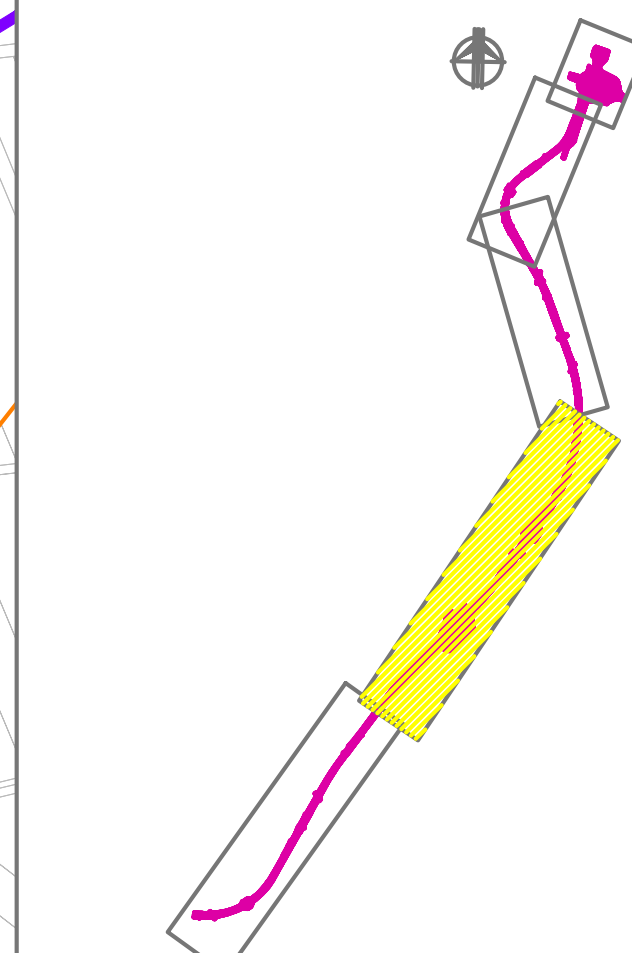



- ЛЕГЕНДА ППППН ИК ДП I РЕДА бр.21 и ДП I РЕДА бр.19:
- САОБРАЋАЈНА ИНФРАСТРУКТУРА
- ПЛАНИРАНИ КОРИДОР ДП I РЕДА бр. 21 и ДП I РЕДА бр. 19
- ПУТНИ САОБРАЋАЈ
- АУТО-ПУТ
 - ДРЖАВНИ ПУТ I РЕДА ПОСТОЈЕЋИ
 - ДРЖАВНИ ПУТ II РЕДА ПОСТОЈЕЋИ
 - ОПШТИНСКИ ПУТ ПОСТОЈЕЋИ
- ДЕНИВЕЛИСАНО УКРШТАЊЕ
- УКРШТАЊЕ У НИВОУ - РАСКРСНИЦА
- ПРАТЕЋИ САДРЖАЈИ
- НАМЕНА ПОВРШИНА
- ПОЉОПРИВРЕДНО ЗЕМЉИШТЕ
 - ШУМЕ
 - КАНАЛИ И ПОТОЦИ
- ГРАЂЕВИНСКО ЗЕМЉИШТЕ
- ГРАЂЕВИНСКО ПОДРУЧЈЕ НАСЕЉА
 - РАДНЕ ЗОНЕ ВАН НАСЕЉА



- ЛЕГЕНДА ИЗМЕНА И ДОПУНА ППППН ИК ДП I РЕДА бр.21 и ДП I РЕДА бр.19:
- ГРАНИЦА ОБУХВАТА ИЗМЕНА И ДОПУНА ПЛАНА
 - РЕГУЛАЦИОНА ЛИНИЈА - ПОЈАС ЕКСПРОПРИЈАЦИЈЕ
 - ЗАШТИТНИ ПОЈАС ДРЖАВНОГ ПУТА
 - ПОЈАС КОНТРОЛИСАНЕ ИЗГРАДЊЕ ДРЖАВНОГ ПУТА
 - ДЕОНИЦА ДП I РЕДА бр. 21 ПРЕДМЕТ ИЗМЕНА И ДОПУНА ПРОСТОРНОГ ПЛАНА
- ДЕНИВЕЛИСАНО УКРШТАЊЕ - ПЕТЉА
- УКРШТАЊЕ У НИВОУ - РАСКРСНИЦА
- ПРОЛАЗ ИСПОД АУТО-ПУТА
- ПРЕЛАЗ ПРЕКО АУТО-ПУТА
- НАДВОЖЊАК - МОСТ
- ВОДНО ЗЕМЉИШТЕ
- ПОСТОЈЕЋИ АТАРСКИ ПУТ
- ЕЛЕКТРОЕНЕРГЕТСКА ИНФРАСТРУКТУРА
- ПОСТОЈЕЋА ТРАНСФОРМАЦИЈА 110/20kV
 - ПЛАНИРАНА ТС 20/0.4kV
 - ПОСТОЈЕЋИ 110 kV DV
 - ПОСТОЈЕЋИ 20 kV DV
 - ПЛАНИРАНИ 20 kV DV
 - ПОСТОЈЕЋИ 20 kV DV КОЈИ СЕ ИЗМЕШТА
 - ПОСТОЈЕЋИ 20 kV КАБЛ
 - ПЛАНИРАНИ 20 kV КАБЛ
 - ПОСТОЈЕЋИ 20 kV DV КОЈИ СЕ УКИДА И КАБЛИРА
 - ПЛАНИРАНИ 0.4 kV КАБЛ
- ЕЛЕКТРОНСКА КОМУНИКАЦИОНА ИНФРАСТРУКТУРА
- ЕК КАБЛ (ПОСТОЈЕЋИ-ПЛАНИРАНИ)
 - ДЕО ТРАСЕ ЕК КАБЛА КОЈИ СЕ ИЗМЕШТА
 - ПОСТОЈЕЋЕ БАЗНЕ СТАНИЦЕ МТС
- ВОДОПРИВРЕДНА ИНФРАСТРУКТУРА
- РЕГИОНАЛНИ ВОДОВОД Ø500(ПОСТОЈЕЋИ-ПЛАНИРАНИ)
 - ВОДОВОД (ПОСТОЈЕЋИ-ПЛАНИРАНИ)
- ТЕРМОЕНЕРГЕТСКА ИНФРАСТРУКТУРА
- МАГИСТРАЛНИ ГАСОВОД
 - РАЗВОДНИ ГАСОВОД
 - ДЕОНИЦА РАЗВОДНОГ ГАСОВОДА КОЈА СЕ ИЗМЕШТА
 - ПЛАНИРАНА ТРАСА ЗА ИЗМЕШТАЊЕ ДЕОНИЦЕ РАЗВОДНОГ ГАСОВОДА



РЕПУБЛИКА СРБИЈА
В Л А Д А

МИНИСТАРСТВО ГРАЂЕВИНАРСТВА, САОБРАЋАЈА И
ИНФРАСТРУКТУРЕ

НАРУЧИЛАЦ: ЈП "ПУТЕВИ СРБИЈЕ"

ИЗМЕНЕ И ДОПУНЕ ПРОСТОРНОГ ПЛАНА
ПОДРУЧЈА ПОСЕБНЕ НАМЕНЕ ИНФРАСТРУКТУРНОГ КОРИДОРА
ДРЖАВНОГ ПУТА I РЕДА бр.21 НОВИ САД - РУМА - ШАБАЦ И
ДРЖАВНОГ ПУТА I РЕДА бр.19 ШАБАЦ - ЛОЗНИЦА


Реферална карта 4.1

ДЕТАЉНА РАЗРАДА ИЗМЕНА И ДОПУНА ПРОСТОРНОГ ПЛАНА
ДЕОНИЦА РУМА - ШАБАЦ

СИНХРОН ПЛАН

Лист 4
Р - 1:5000

ОДГОВОРНИ ПЛАНЕР: ДУБРАВКА ПАВЛОВИЋ, дипл. просторни планер
ОДГОВОРНИ УРБАНИСТА: МИРЈАНА ПАНТИЋ, дипл. инж. саобраћаја



ЈУГОСЛОВЕНСКИ ИНСТИТУТ
ЗА УРБАНИЗАМ И СТАНОВАЊЕ
Београд