

ГРАДСКА ОПШТИНА ЛАЗАРЕВАЦ  
КО РУДОВЦИ

РЕПУБЛИКА СРБИЈА  
ВЛАДА

ПРОСТОРНИ ПЛАН ПОДРУЧЈА ЕКСПЛОАТАЦИЈЕ  
КОЛУБАРСКОГ ЛИГНИТСКОГ БАСЕНА  
23) СПОРТСКО-РЕКРЕАТИВНИ ЦЕНТАР У РУДОВЦИМА

Карта број 1

НАМЕНА ПОВРШИНА, НИВЕЛАЦИЈА И РЕГУЛАЦИЈА

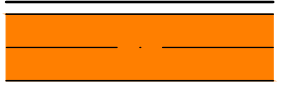
Министар грађевинарства, саобраћаја и инфраструктуре

1: 500

ЛЕГЕНДА:



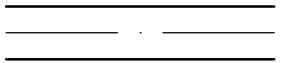
Обухваћене површине



Државни пут IIБ бр.363



Колско-пешачка саобраћајница



Интерна саобраћајница



Регулациона линија



Ограђена површина  
спортско-рекреативног комплекса



Становање



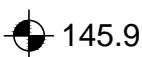
Уређене зелене површине



Ограђени пешачки интерни прилаз



Пешачка стаза



Кота коначно обрађеног терена



Улаз за посетиоце



Улаз за посетиоце према стандардима доступности



Службени улаз

КАРАКТЕРИСТИЧНЕ ТАЧКЕ УРБАНИСТИЧКЕ РЕГУЛАЦИЈЕ		
Ознака тачке	X	Y
P <sub>1</sub>	7 452 954.92	4 915 271.95
P <sub>2</sub>	7 452 965.34	4 915 254.88
P <sub>3</sub>	7 452 968.53	4 915 249.65
P <sub>4</sub>	7 452 971.67	4 915 245.09
P <sub>5</sub>	7 452 983.68	4 915 225.45
P <sub>6</sub>	7 453 011.09	4 915 179.75
P <sub>7</sub>	7 452 999.79	4 915 266.57
P <sub>8</sub>	7 453 048.62	4 915 279.41
P <sub>9</sub>	7 453 064.54	4 915 286.84
P <sub>10</sub>	7 453 066.65	4 915 279.68
P <sub>11</sub>	7 453 052.06	4 915 270.62
P <sub>12</sub>	7 453 0003.99	4 915 260.12