

**УРБАНИСТИЧКИ ПРОЈЕКАТ**

**ЗА ИЗГРАДЊУ КОМБИНОВАНЕ ГОНДОЛЕ – ЖИЧАРЕ  
МАЛИ КАРАМАН У СКИ ЦЕНТРУ КОПАОНИК**

Београд, март 2023.године

**Предмет:**

УРБАНИСТИЧКИ ПРОЈЕКАТ ЗА ИЗГРАДЊУ  
КОМБИНОВАНЕ ГОНДОЛЕ – ЖИЧАРЕ  
МАЛИ КАРАМАН У СКИ ЦЕНТРУ КОПАОНИК

**Наручилац:**

ЈП Скијалишта Србије  
ул.Милутина Миланковића бр.9, Београд

**Пројекат израдио:**

"BAUPROJEKT" DOO  
ул. Младе Босне 29, Београд

**Обрађивач идејног решења:**

"BAUPROJEKT" DOO  
ул. Младе Босне 29, Београд

**Одговорни урбаниста:**

Предраг Б. Јаковљевић, диа  
лиценца: 200 0478 03

**Сарадници:**

Милена Сопић, диа





**САДРЖАЈ:**

**ОПШТА ДОКУМЕНТАЦИЈА:**

- Извод из АПР-а фирме ВАУПРОЈЕКТ
- Решење о одређивању одговорног урбанисте
- Лиценца одговорног урбанисте
- Изјава одговорног урбанисте

**А. УРБАНИСТИЧКИ ПРОЈЕКАТ**

**ТЕКСТУАЛНИ ДЕО:**

**САДРЖАЈ:**

1.0. УВОДНИ ДЕО .....	15
1.1. Повод и циљ израде урбанистичког пројекта .....	15
1.2. Правни основ .....	15
1.3. Плански основ .....	16
1.3.1. Извод из Плана детаљне регулације Суво Рудиште на Копаонику („Службени лист општине Рашка“, бр. 139/4, 195/2018, 227/21 и 244/22).....	16
1.3.3. Извод из Просторног плана подручја посебне намене Националног парка Копаоник („Службени гласник РС“, бр. 89/16) .....	21
1.4. Обухват урбанистичког пројекта.....	25
1.5. Подаци о постојећем стању .....	26
2.0. УСЛОВИ ИЗГРАДЊЕ СА НУМЕРИЧКИМ ПОКАЗАТЕЉИМА .....	29
2.1. Планирана препарцелација земљишта .....	35
3.0. УРЕЂЕЊЕ ЗЕЛЕНИХ И СЛОБОДНИХ ПОВРШИНА .....	40
4.0. ПРАВИЛА ЗА УРЕЂЕЊЕ .....	41
4.1. Услови за изградњу саобраћајних површина.....	41
4.2. Водоводна и канализациона мрежа .....	41
4.3. Енергетска инфраструктура .....	42
4.4. Телекомуникациона инфраструктура .....	42
4.5. Гасоводна инфраструктура.....	46
5.0. ИНЖЕЊЕРСКОГЕОЛОШКИ УСЛОВИ ИЗГРАДЊЕ.....	46
6.0. МЕРЕ И УСЛОВИ ЗАШТИТЕ .....	48



6.1. Мере заштите животне средине.....	48
6.2. Мере заштите културних добара .....	50
6.3. Мере заштите вода .....	51
6.4. Мере заштите од пожара .....	52
6.5. Мере за цивилну заштиту.....	56
6.6. Мере енергетске ефикасности изградње .....	57
7.0. ИДЕЈНО РЕШЕЊЕ ОБЈЕКТА.....	58
8.0. СМЕРНИЦЕ ЗА СПРОВОЂЕЊЕ УРБАНИСТИЧКОГ ПРОЈЕКТА .....	59

## ГРАФИЧКИ ДЕО

- 1.0. Катастарско топографски план са границом обухвата (1:2 500)
- 1.1. Граница обухвата на ортофото снимку (1:2 500)
- 2.0. Извод из ПППН НП Копаоник – посебне намене простора
- 2.1. Извод из ПДР Суво Рудиште – план намене
- 3.0. Регулационо – нивелациони план (1:2 500)
- 4.0. Синхрон план (1:2 500)

## Б. ДОКУМЕНТАЦИЈА

### 1. Информација о локацији

### 2. Катастарско топографска подлога

### 3. Листови непокретности

### 4. Републички геодетски завод-Служба за катастар непокретности Брус – Извештај о промени у бази података катастра непокретности

### 5. Услови ималаца јавних овлашћења:

- Завод за заштиту природе Србије бр. 03 број 020-161/2 од дана 04.02.2022.год.
- Завод за заштиту споменика културе Краљево бр. 55/2 од дана 16.05.2022.год.
- ЈКП „Расина-Брус“ бр.230/2022, од дана 27.01.2022.год.
- ЈВП „Србија воде“, Водопривредни центар „Морава“ Ниш бр.790/1 од дана 12.05.2022.год.
- АД „Телеком Србија“ бр. 25224 /2-2022 ДБ од дана 07.02.2022.год.
- Електродистрибуција Србије, Огранак ЕД Крушевац бр. 2460800-Д.09.11-22759/2 од дана 27.01.2022.год.
- Електродистрибуција Србије, Огранак ЕД Краљево бр. 8Г.1.0.0-Д-09.08-22183-22 од дана 25.02.2022.год.
- Министарство унутрашњих послова , Сектор за ванредне ситуације , Одељење у Крушевцу, бр. 217- 30/22 од дана 27.01.2022.год.



- АД “Електромрежа Србије”, Београд, бр. 130-00-UTD-003-66/2022-002 од дана 27.01.2022.год.
- Министарство одбране, Сектор за материјалне ресурсе, Управа за инфраструктуру, бр. 1159-5 од дана 14.02.2022.године
- ЈП „Србијас“ , Сектор за развој, бр.06-07-11/217/1 од 28.02.2022.год.
- Министарство заштите животне средине 353-02-00303/2022-04 од дана 09.03.2022.год.
- ЈКП „Рашка“, Рашка, бр. 971 од 22.02.2022.год
- Мишљење ЈКП „Рашка“, Рашка, бр. 864 од 14.02.2022.год.

**6. Мишљења и сагласности:**

- Завод за заштиту споменика културе Краљево, бр. 1330/2 од 07.11.2022. године
- Јавно предузеће „Национални парк Копачица“, бр. 2110/22 од 21.11.2022. године
- Министарство заштите животне средине, бр. 011-00-01416/2022-04 од 30.11.2022.године

## **В. ИДЕЈНО РЕШЕЊЕ КОМБИНОВАНЕ ЖИЧАРЕ**

- ГЛАВНА СВЕСКА
- ИДР ПРОЈЕКАТ АРХИТЕКТУРЕ
- ЕЛАБОРАТ ГЕОТЕХНИЧКИХ ИСТРАЖИВАЊА
- ГРАФИЧКИ ПРИЛОЗИ ИДЕЈНОГ РЕШЕЊА





## ОПШТА ДОКУМЕНТАЦИЈА

- Извод из АПР-а фирме ВАУПРОЈЕКТ
- Решење о одређивању одговорног урбанисте
- Лиценца одговорног урбанисте
- Изјава одговорног урбанисте



УРБАНИСТИЧКИ ПРОЈЕКАТ ЗА ИЗГРАДЊУ КОМБИНОВАНЕ ГОНДОЛЕ – ЖИЧАРЕ  
МАЛИ КАРАМАН У СКИ ЦЕНТРУ КОПАОНИК

 8000071541053	<b>ИЗВОД О РЕГИСТРАЦИЈИ ПРИВРЕДНОГ СУБЈЕКТА</b>	 Република Србија Агенција за привредне регистре
--	---	--

**ОСНОВНИ ИДЕНТИФИКАЦИОНИ ПОДАТАК**

Матични / Регистарски број 07431325

**СТАТУС**

Статус привредног субјекта Активан

**ПРАВНА ФОРМА**

Правна форма Друштво са ограниченом одговорношћу

**ПОСЛОВНО ИМЕ**

Пословно име PREDUZEĆE ZA PROJEKTOVANJE, IZVOĐENJE, INŽENJERING,  
TRGOVINU I USLUGE BAUPROJEKT DOO BEOGRAD (VRAČAR)

Скраћено пословно име BAUPROJEKT DOO

**ПОДАЦИ О АДРЕСАМА**

**Адреса седишта**

Општина

ВРАЧАР

Место

Београд-Врачар, ВРАЧАР

Улица

МЛАДЕ БОСНЕ

Број и слово

29

Спрат, број стана и слово

/ /

Адреса за пријем електронске поште

Е- пошта

office@bauprojekt.rs

**ПОСЛОВНИ ПОДАЦИ**

**Подаци оснивања**

Датум оснивања

14. мај 1990

**Време трајања**

Време трајања привредног субјекта

Неограничено

**Претежна делатност**

Шифра делатности

7112

Назив делатности

Инжењерске делатности и техничко саветовање

Остали идентификациони подаци

Дана 06.01.2022. године у 10:41:09 часова

Страна 1 од 4



7



**УРБАНИСТИЧКИ ПРОЈЕКАТ ЗА ИЗГРАДЊУ КОМБИНОВАНЕ ГОНДОЛЕ – ЖИЧАРЕ  
МАЛИ КАРАМАН У СКИ ЦЕНТРУ КОПАОНИК**

Порески Идентификациони Број (ПИБ)	100250086		
Подаци од значаја за правни промет			
Текући рачуни	<div style="border: 1px solid black; padding: 2px;">165-0007014385503-62 165-0007014385546-30 265-1610310004269-18 340-0000011025106-60 265-1000000189814-96 165-0007014385589-95 165-0007014385619-05 340-0000010043954-51 165-0007014385643-30</div>		
<b>Контакт подаци</b>			
Телефон 1	011/7709249		
Телефон 2	011/7709188		
Интернет адреса	www.bauprojekt.rs		
<b>Подаци о статуту / оснивачком акту</b>			
Не постоји обавеза овере измена оснивачког акта		Датум важећег статута	
		Датум важећег оснивачког акта	22. јун 2018

<b>Законски (статутарни) заступници</b>			
<b>Физичка лица</b>			
1.	Име	Љиљана	Презиме Сеизовић
	ЈМБГ	0808952778630	
	Функција	Директор	
	Ограничење супотписом	не постоји ограничење супотписом	
<b>Остали заступници</b>			
<b>Физичка лица</b>			
1.	Име	Тамара	Презиме Михајловић
	ЈМБГ	1402983715294	
	Ограничење супотписом	не постоји ограничење супотписом	

<b>Чланови / Сувласници</b>	
<b>Подаци о члану</b>	
Име и презиме	Љиљана Сеизовић

Дана 06.01.2022. године у 10:41:09 часова

Страна 2 од 4



**УРБАНИСТИЧКИ ПРОЈЕКАТ ЗА ИЗГРАДЊУ КОМБИНОВАНЕ ГОНДОЛЕ – ЖИЧАРЕ  
МАЛИ КАРАМАН У СКИ ЦЕНТРУ КОПАОНИК**

ЈМБГ	0808952778630	
<b>Подаци о капиталу</b>		
<b>Новчани</b>		
износ	датум	
Уписан: 2.982,53 EUR, у противвредности од 34.999,99 RSD		
износ	датум	
Уписан: 65,82 EUR, у противвредности од 5.090,96 RSD		
износ	датум	
Уплаћен: 2.982,53 EUR, у противвредности од 34.999,99 RSD	25. новембар 2000	
износ	датум	
Уплаћен: 65,82 EUR, у противвредности од 5.090,96 RSD	30. новембар 2004	
<b>Неновчани</b>		
вредност	датум	опис
Уписан: 131,63 EUR, у противвредности од 10.181,15 RSD		
вредност	датум	опис
Унет: 131,63 EUR, у противвредности од 10.181,15 RSD	30. новембар 2004	
износ(%)		
Удео	100,000000000000	

<b>Основни капитал друштва</b>		
<b>Новчани</b>		
износ	датум	
Уписан: 65,82 EUR, у противвредности од 5.090,96 RSD		
износ	датум	
Уписан: 2.982,53 EUR, у противвредности од 34.999,99 RSD		
износ	датум	
Уплаћен: 2.982,53 EUR, у противвредности од 34.999,99 RSD	25. новембар 2000	
износ	датум	

Дана 06.01.2022. године у 10:41:09 часова

Страна 3 од 4



**УРБАНИСТИЧКИ ПРОЈЕКАТ ЗА ИЗГРАДЊУ КОМБИНОВАНЕ ГОНДОЛЕ – ЖИЧАРЕ  
МАЛИ КАРАМАН У СКИ ЦЕНТРУ КОПАОНИК**

Уплаћен: 65,82 EUR, у противвредности од 5.090,96 RSD	30. новембар 2004
<b>Неновчани</b>	
вредност	датум      опис
Уписан: 131,63 EUR, у противвредности од 10.181,15 RSD	
вредност	датум      опис
Унет: 131,63 EUR, у противвредности од 10.181,15 RSD	30. новембар 2004      у стварима

  
 Регистратор, Миладин Маглов

Дана 06.01.2022. године у 10:41:09 часова

Страна 4 од 4



10



На основу Закона о планирању и изградњи објеката Републике Србије (Сл. Гласник РС бр. бр. 72/09, 81/09, 64/10, 24/11, 121/12, 42/13, 50/13, 98/13, 132/14, 145/14, 83/18, 31/19, 37/2019 - др. Закон, 9/2020 и 52/21), донето је следеће решење:

## **РЕШЕЊЕ**

### **О одређивању одговорног урбанисте за израду УРБАНИСТИЧКОГ ПРОЈЕКТА ЗА ИЗГРАДЊУ КОМБИНОВАНЕ ГОНДОЛЕ – ЖИЧАРЕ МАЛИ КАРАМАН У СКИ ЦЕНТРУ КОПАОНИК**

Одређује се:

Одговорни урбаниста:      Предраг Б. Јаковљевић, диа  
лиценца: 200 0478 03

Именовани испуњава прописане услове да може самостално израђивати техничку документацију. Именовани је дужан да се при изради техничке документације придржава прописа, стандарда, техничких норми и норматива сходно одредбама Закона о планирању и изградњи објеката Републике Србије (Сл. Гласник РС бр. бр. 72/09, 81/09, 64/10, 24/11, 121/12, 42/13, 50/13, 98/13, 132/14, 145/14, 83/18, 31/19, 37/2019 - др. Закон, 9/2020 и 52/21).

Директор:


Љиљана Сеизовић

Место и датум:

Београд, 14. март 2023. год





На основу Закона о планирању и изградњи објеката Републике Србије (Сл. Гласник РС бр. бр. 72/09, 81/09, 64/10, 24/11, 121/12, 42/13, 50/13, 98/13, 132/14, 145/14, 83/18, 31/19, 37/2019 - др. Закон, 9/2020 и 52/21) и чл.77. Правилника о садржини, начину и поступку израде докумената просторног и урбанистичког планирања бр.32/2019, дата је следећа:

## **ИЗЈАВА**

### **Одговорног урбанисте за израду**

### **УРБАНИСТИЧКОГ ПРОЈЕКТА ЗА ИЗГРАДЊУ КОМБИНОВАНЕ ГОНДОЛЕ – ЖИЧАРЕ МАЛИ КАРАМАН У СКИ ЦЕНТРУ КОПАОНИК**

Овим изјављујем да је Урбанистички пројекат за изградњу комбиноване гондоле - жичаре Мали Караман у ски центру Копаоник, израђен у складу са:

- одредбама Закона о планирању и изградњи („Сл.гласник РС“ бр. 72/09, 81/09, 64/10, 24/11, 121/12, 42/13, 50/13, 98/13, 132/14, 145/14, 83/18, 31/19, 37/2019 - др.закон, 9/2020 и 52/21),
- одредбама Правилника о садржини, начину и поступку израде докумената просторног и урбанистичког планирања („Службени гласник РС“, бр. 32/19),
- важећим планским документима вишег реда Планом детаљне регулације Суво Рудиште на Копаонику („Службени лист општине Рашка“, бр. 139/4, 195/2018, 227/21 и 244/22) и ПППН Националног парка Копаоник („Службени гласник РС“, бр. 89/16)
- другим прописима донетим на основу Закона о планирању и изградњи („Сл.гласник РС“ бр. 72/09, 81/09, 64/10, 24/11, 121/12, 42/13, 50/13, 98/13, 132/14, 145/14, 83/18, 31/19, 37/2019 - др.закон, 9/2020 и 52/21).

Одговорни урбаниста:



Предраг Б.Јаковљевић, диа  
лиценца: 200 0478 03

Место и датум:

Београд, 14. март 2023. год



## А. УРБАНИСТИЧКИ ПРОЈЕКАТ

### ТЕКСТУАЛНИ ДЕО:



## 1.0. УВОДНИ ДЕО

### 1.1. Повод и циљ израде урбанистичког пројекта

Изради Урбанистичког пројекта за изградњу комбиноване гондоле – жичаре Мали Караман у ски центру Копаоник на катастарској општини Копаоник општина Рашка и на катастарској општини Брзеће општина Брус, приступа се на захтев инвеститора, ЈП Скијалишта Србије, ул.Милутина Миланковића бр.9, Београд.

На почетку израде Урбанистичког пројекта носиоцу израде стављена је на располагање следећа документација:

- Информација о локацији, бр.350-02-01457/2021-07 од дана 24.08.2021.године
- Катастарско топографски план, од дана 16.06. 2022.године

Наведена документација налази се у прилогу и саставни је део овог урбанистичког пројекта.

Циљ израде Урбанистичког пројекта је да се јавни простор обликује кроз урбанистичко – архитектонску разраду локације и у складу са потребама корисника, тј. да се кроз законом прописану процедуру обезбеди плански основ за изградњу комбиноване гондоле – жичаре Мали Караман у ски центру Копаоник на деловима катастарске општине Копаоник (општина Рашка) и на деловима катастарске општине Брзеће (општина Брус).

### 1.2. Правни основ

Правни основ за израду овог урбанистичког пројекта садржан је у:

- Закону о планирању и изградњи („Сл.гласник РС“ бр. 72/09, 81/09, 64/10, 24/11, 121/12, 42/13, 50/13, 98/13, 132/14, 145/14, 83/18, 31/19, 37/2019 - др.закон, 9/20 и 52/21);
- Правилник о садржини, начину и поступку израде докумената просторног и урбанистичког планирања (Сл. Гласник РС бр. 32/19).
- Правилник о техничким нормативима за особне жичаре ("Сл. лист СФРЈ", бр. 29/86)
- Закон о жичарама за транспорт лица ("Сл. гласник РС", бр. 38/2015, 113/2017 - др. закон и 31/2019)





### 1.3. Плански основ

Плански основ за израду Урбанистичког пројекта за изградњу комбиноване гондоле – жичаре Мали Караман у ски центру Копаоник садржан је у:

1. Плану детаљне регулације Суво Рудиште на Копаонику („Службени лист општине Рашка“ бр., бр. 139/4, 195/2018, 227/21 и 244/22);
2. Просторном плану подручја посебне намене Националног парка Копаоник („Службени гласник РС“, бр. 89/16)

#### 1.3.1. Извод из Плана детаљне регулације Суво Рудиште на Копаонику („Службени лист општине Рашка“, бр. 139/4, 195/2018, 227/21 и 244/22)

Према Плану детаљне регулације Суво Рудиште на Копаонику („Службени лист општине Рашка“, бр. 139/4, 195/2018, 227/21 и 244/22), обухват урбанистичког пројекта припада целинама VI и VIII, односно блоку 20 и блоку 22.

Према ПДР Суво Рудиште Јавно скијалиште је намена у оквиру развоја спорта и туризма, а у погледу уређења и делимично у погледу коришћења простора, може се третирати и као зелена површина.

Према постојећој намени простора обухват Урбанистичког пројекта припада делу целине VI (блок 20) где се налазе полазне станице две инсталације висинског превоза – ски-лифт „Мали Караман“ и жичара „Мали Караман“, језеро „Мали Караман“ – у функцији система вештачког оснежавања и објекат „Малог водовода“, са постројењима у функцији инфраструктурне опреме јавног скијалишта, магацинским и мањим смештајним простором за раднике.

Део урбанистичког пројекта припада просторној целини VIII (блок 22) – Марине Воде/Ртањ где се налазе следеће намене: хотел „Ртањ“, планинарски дом „Копаоник“, део јавног скијалишта са деловима жичара, ски-лифтова и ски-стаза („Мали Караман“ и „Марине воде“), ски клуб-бифе „Скитуљко“, и урушени објекат у државном власништву.

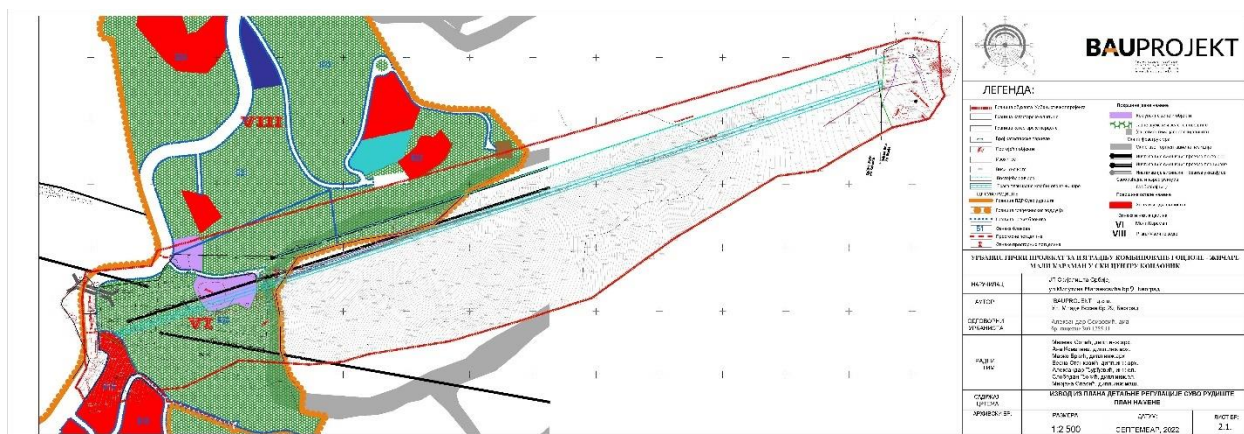
#### ПЛАНИРАНА НАМЕНА ПРОСТОРА

Објекти скијалишта и скијашке инфраструктуре (инсталације висинског превоза, потребна инфраструктура, објекти у функцији одржавања скијалишта и објекти у функцији пружања услуга скијашима) планирају се у оквиру површина одређених за јавно земљиште – јавне шумске и зелене површине са сегментима јавног скијалишта, уз прибављање законом



предвиђених одобрења и сагласности, а њихове позиције и трасе дате овим планом су оријентационе.

Суво Рудиште се ослања на сектор скијалишта који се веже жичарама према Панчићевом врху, Караман гробу и Крсту, где се спаја са осталим секторима; улази у скијалиште су на „Сувом Рудишту“ и „Мариној Води“.



Слика 1 – Графички прилог 2.1. Извод из ПДР Суво рудиште – План намене

## РЕГУЛАЦИЈА ЈАВНОГ СКИЈАЛИШТА

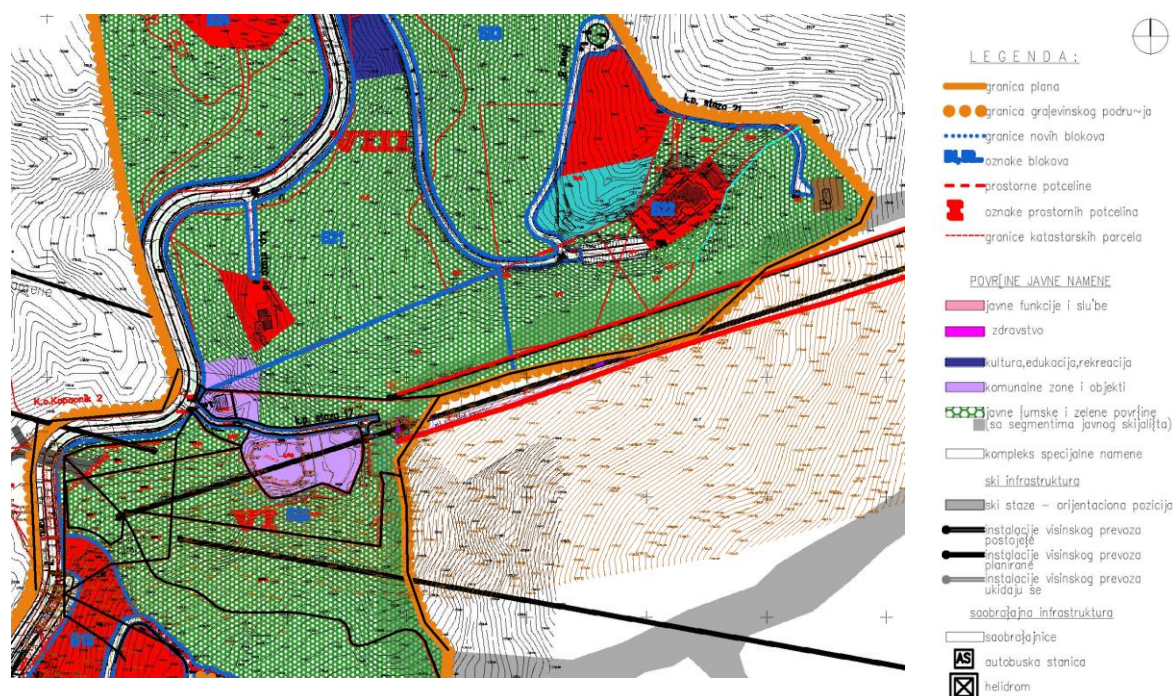
Површине за скијашке активности обухватају: ски-стазе, ски-путеве, ски-полигоне и стазе за нордијско скијање; на овим површинама се и у летњем периоду могу одвијати рекреативне активности које су у складу са основном функцијом). Скијалиште обухвата и инсталације висинског превоза (жичаре – седешне и кабинске, ски-лифтове, мини лифтове, покретне траке и сл.), пратеће садржаје у функцији скијалишта (техничка база), пратеће садржаје у функцији пружања услуга скијашима (администрација, услуге ски-ренте, ски сервиса, тоалети, заклони за скијаше, специјализоване зимске спортске активности, горска служба, здравствена заштита, угоститељски објекти и сл.), пратећу опрему скијалишта (систем и објекти вештачког оснежавања, осветљења стаза, електронског мерења и сл. и мрежа и објекти снабдевања водом, евакуације отпада, електроенергетског снабдевања и др.) и пратеће садржаје у функцији коришћења простора скијалишта у летњем периоду.

На територији плана евидентирани су делови трасе жичаре „Мали Караман“ са припадајућим ски-стазама као и ски лифт. Планиране су следеће активности: проширење комплекса објеката у функцији опремања и одржавања скијалишта на локацији „Мали водовод“ (Караман); проширење система вештачког оснежавања по потреби, као и остале пратеће опреме скијалишта; увођење осветљења стаза на Караман гробу и Крсту; резервисање простора за планиране инсталације висинског превоза; нове инсталације



висинског превоза са пратећим ски-стазама, у оквиру планиране намене јавне шумске и зелене површине са сегментима јавног скијалишта.

Планом су дате трасе основних жичара система скијалишта и оквирне површине ски- стаза. Урбанистичким пројектима скијалишта ће бити дефинисане коначне ширине стаза и коридори жичара, према условима терена и надлежних јавних предузећа и установа.



Слика 2. Извод из ПДР Суво Рудиште-„ План намене“

Основни критеријуми планирања према важећем Плану:

- Капацитет и позиционирање инсталација висинског превоза – планирати у функцији пребацивања гостију у високе зоне скијалишта у току минимум 1 до најдуже 1,5 сата, уз усклађивање са капацитетом ски-стаза. Трасе жичара поставити у оквиру планиране намене, где год је то могуће као чисте правце без прелома у подужној оси. Заштитне зоне жичара су: ски-лифт 8-12 m, четворосед 14-16 m, шестосед 16-18 m, кабинска жичара мин. 18 m. Заштитна зона инсталација (распон пруге) је простор у којем се не могу градити други објекти – прорачунава се у односу на очекивани попречни отклон ужади и возила (седишта или кабина) и може бити мањи уколико се потврди прорачуном код израде техничке документације. У појасу од 12 m обострано у односу на осу жичаре не могу се градити објекти осим објеката у функцији јавног скијалишта;





- Угоститељски објекти – позиционирани су на локацијама видиковаца и на израженим тачкама у простору скијалишта, које су приступачне већем броју корисника;
- Информативно-продајни објекти – позиционирати их на локације са којих је могућ скијашки приступ полазним станицама улазних жичара у скијалиште. Површине ускладити са очекиваним бројем корисника и потребним бројем продајних места за смештање стандардне опреме за продају ски карата;
- За све објекте скијашке техничке инфраструктуре треба да се уради урбанистички пројекат;
- Ски-пасареле и ски-тунели – по потреби за комфорније повезивање скијалишта предвидети ски-пасареле или ски-тунеле. Техничка решења ускладити са условима терена и програмским потребама. Пасареле се препоручују као конструкције „зелених мостова“, ширине мин. 10 m, са постављањем покретне траке по потреби. Ови објекти се раде изузетно, уколико се укаже потреба, односно уколико друго техничко решење није техно-економски оправдано;
- Простор скијалишта на погодним тачкама (посебно полазишта жичара и исходишта стаза) опремити одговарајућом инфраструктуром (снабдевање водом, евакуација отпадних и кишних вода, евакуација чврстог отпада, електрика, ТТ, инсталације видеонадзора, за такмичарске стазе инсталације електронског мерења и осветљавања стаза).

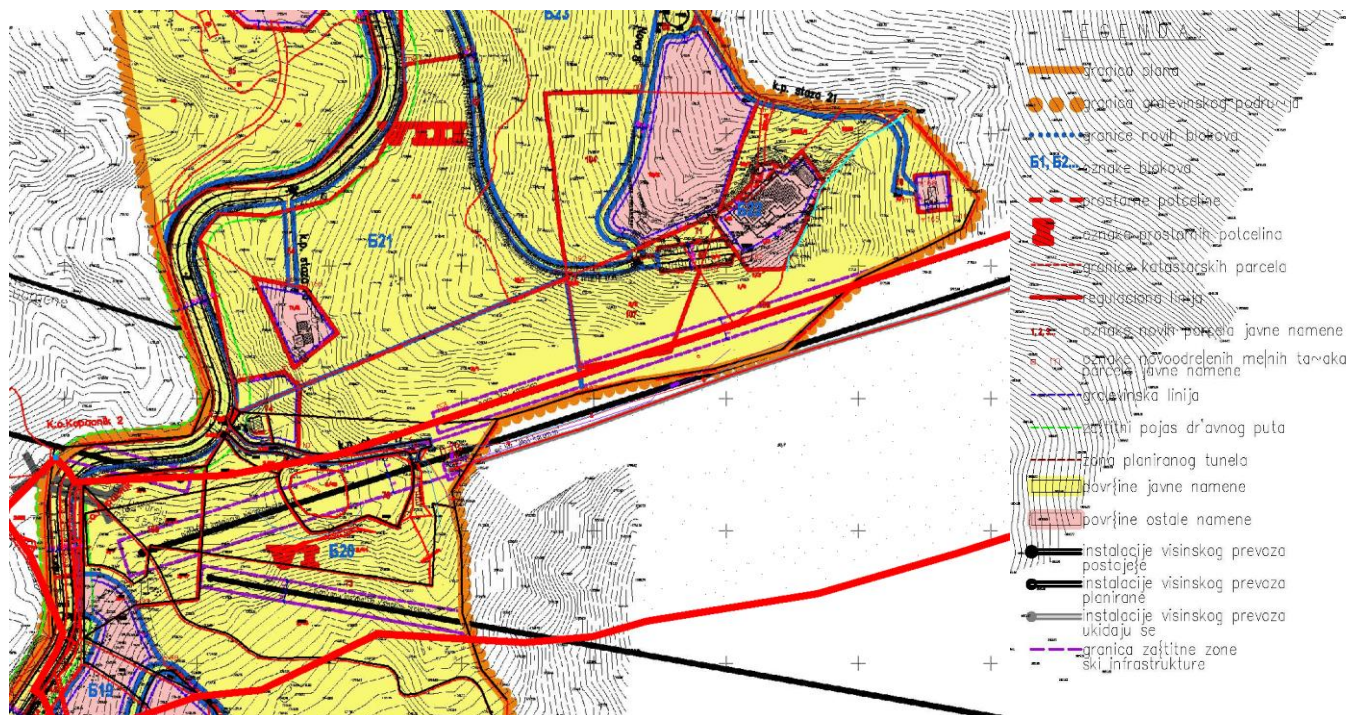
Планом детаљне регулације одређене су локације за даљу разраду међу којима је и локација у блоку 20 где је планиран део коридора инсталације висинског превоза као и полазиште.

#### ПОСЕБНА ПРАВИЛА ГРАЂЕЊА ЗА БЛОК 20 И БЛОК 22

##### БЛОК 20

Целина којој припада:	VI
П блока укупно (m2):	76 849
Планирана намена:	Комуналне зоне и објекти – зграда „Малог водовода“ и језеро „Мали Караман“; тачне границе ове намене површина биће одређене након израде техничке документације за проширење комплекса; јавне шумске и зелене површине и сегменти јавног скијалишта
Спратност:	П+Пк
ИИ:	0,3





Слика 3. Извод из ПДР Суво Рудиште-„ План регулације и нивелације“

## БЛОК 22

Целина којој припада:

VIII

П блока укупно (m2):

44 396

Планирана намена:

Хотели и одмаралишта; угоститељско-услугни садржаји; спорт; јавне шумске и зелене површине и сегменти јавног скијалишта

Спратност:

П+2+3Пк за хотеле и одмаралишта;  
П+1+2Пк за угоститељско-услугне садржаје;  
П+Пк за спортске објекте. Максимална висина спортске хале може бити 14 m.

ИИ:

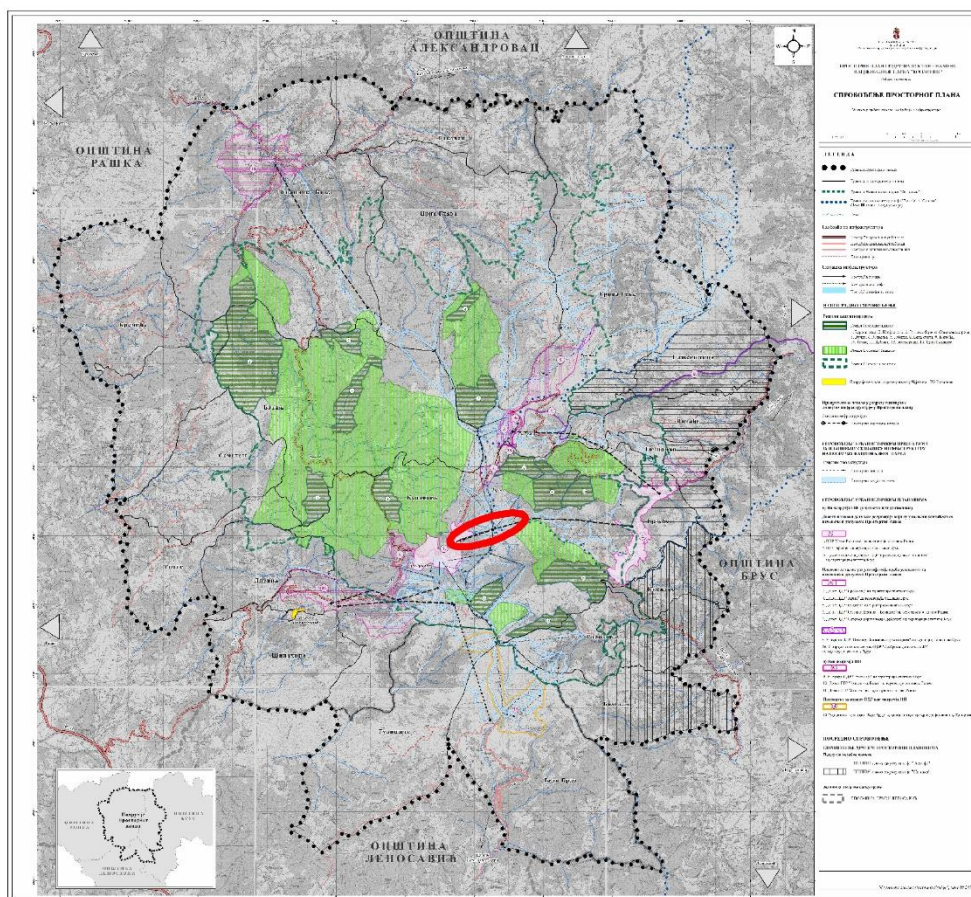
1,5 за хотеле и одмаралишта;  
1,8 за угоститељско-услугне садржаје;  
0,6 за спортске објекте.





1.3.3. Извод из Просторног плана подручја посебне намене Националног парка Копаоник („Службени гласник РС“, бр. 89/16)

Према ПППН НП Копаоник планска концепција је развој планинског туризма у две целине и то за садржаје: туристичких комплекса у Националном парку са туристичко рекреативном инфраструктуром и туристичких насеља ваун Националног парка са туристичком инфраструктуром. Планински туризам засниваће се на развоју алпског скијалишта Копаоника, а затим и на нордијском скијалишту у зимској сезони, као и на динамичнијем развоју летње понуде. Алпско скијалиште као главни садржај туристичке инфраструктуре конципирано је у виду јединственог повезаног система жичара и алпских ски стаза на територији општина Рашка, Брус и Лепосавић.



Слика 4. Извод из ПППН НП Копаоник - „Намена површина“- шири обухват





- Излазна станица жичаре „Панчићев врх“ условљена је повезивањем канализационе и водоводне инфраструктуре са ски рестораном код излазне станице жичаре „Трска“
- Заједничка излазна станица жичаре „Караман гребен“ и „Дубока 2“ условљена је изградњом канализационог колектора до прикључења на колектор хотела „Гранд“
- Полазна и излазна станица жичаре „Гобеља“ условљене су изградњом канализационог колектора дуж најповољније ски стазе до постројења на Сребренцу
- Полазна станица жичаре „Сунчана долина“ условљена је изградњом вишетажне гараже са ски рестораном на последњој етажи

На основу карте „Намене површина“ ППППН НП Копаоник, изградња комбиноване жичаре је предвиђена као посебна намена – зоне и локације у функцији скијалишта – планирана кабинска жичара.

Предметни урбанистички пројекат се реализује на заштићеном подручју Национални парк Копаоник, у режиму заштите III степена заштите.

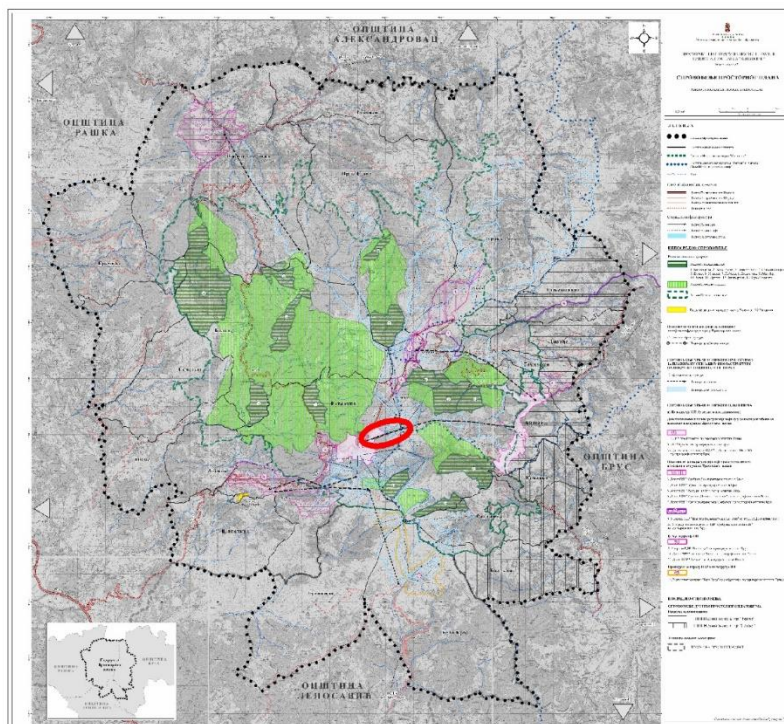
Правила уређења површина и објеката јавног скијалишта и остале туристичке инфраструктуре

- ширине коридора жичара су; а) ван шуме – 8 м са ски лифтове, 11-17 м за седешнице и кабинске жичаре: б) у просеченој шуми ширина свих коридора је просечно већа за око 50 %
- Утврђивање траса жичара и алпских ски стаза условљено је ограничењима дужих просека кроз шуму, терена са истакнутим морфометријским облицима гребена и врхова и неповољних климатских услова, као и захтевима оптималног уклапања у природне пределе.





## УРБАНИСТИЧКИ ПРОЈЕКАТ ЗА ИЗГРАДЊУ КОМБИНОВАНЕ ГОНДОЛЕ – ЖИЧАРЕ МАЛИ КАРАМАН У СКИ ЦЕНТРУ КОПАОНИК



Слика 6. Извод из ПППН НП Копачник - „Спровођење Просторног плана“- шири обухват



Слика 7. Извод из ПППН НП Копачник - „Спровођење Просторног плана“

Део обухвата урбанистичког пројекта се спроводи на основу важећег Плана детаљне регулације Суво Рудиште на територији општине Рашка што се може видети из графичког прилога „Спровођење просторног плана“



## 1.4. Обухват урбанистичког пројекта

Простор обухваћен Урбанистичким пројектом захвата делове две катастарске општине:

- КО Копаоник,
- КО Брзеће

### КО Копаоник

Целе к.п.: 1502/6, 1502/44, 1502/45, 1502/47, 1502/48, 1502/49, 1502/50, 1502/52, 1503/3, 1503/6, 1503/7, 1503/9 и 2457/7

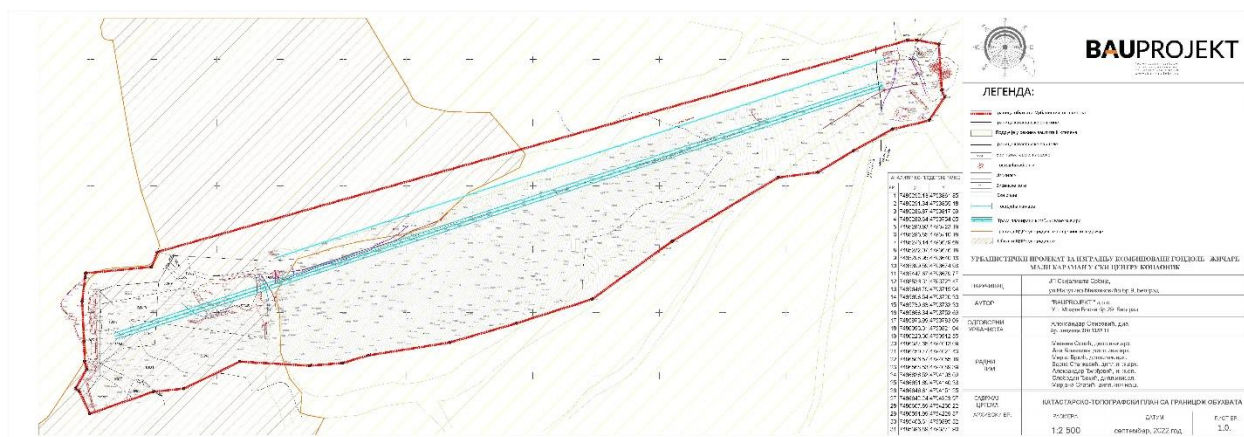
Делови к.п.: 89, 90/1, 1502/1, 1502/20, 1502/46, 1502/51, 1503/1, 1503/8, 2457/1 и 2457/8

### КО Брзеће

Делови к.п.: 1319/6, 1319/10, 1319/12, 1319/17 и 1319/20

Површина обухвата Урбанистичког пројекта је 29,69 ха. Већи део обухвата налази се у КО Копаоник, односно општини Рашка 28.44 ха, док КО Брзеће (општина Брус) припада 1,25ха.

Графички приказ границе Урбанистичког пројекта са означеним аналитичко геодетским елементима дат је на графичком прилогу 1.0 „Катастарско-топографски план са границом обухвата“, Р: 1:2 500.



Слика 8. Графички прилог 1.0. Катастарско топографски план са границом обухвата



### 1.5. Подаци о постојећем стању

У постојећем стању, већи део обухваћеног подручја припада грађевинском подручју насеља Копаоник, док мањи део обухваћеног подручја припада ванграђевинском подручју, односно шумском и пољопривредном земљишту.

Планирана траса комбиноване жичаре – гондоле, већим делом пролази кроз необрасле површине, постојеће шумске прогале или постојеће коридоре ски стаза и ски путева.

Изводи из листова непокретности приказани су у табели 1:

Остали подаци из листова непокретности						
Бр.к.п. КО Копаоник	Број ЛН КО Копаоник	Површина кат. пар.м2	Врста земљишта	Култура	Подаци о зградама и др грађ. објектима	Правни статус изграђеног објекта
1502/6	541	1851м2	ЗЕМЉИШТЕ У ГРАЂЕВИНСКОМ ПОДРУЧЈУ	ШУМА 4. КЛАСЕ	/	/
1502/44	2153	13448м2	ОСТАЛО ГРАЂЕВИНСКО ЗЕМЉИШТЕ У ДРЖАВНОЈ СВОЈИНИ	ЗЕМЉИШТЕ ПОД ЗГРАДОМ И ДРУГИМ ОБЈЕКТОМ	/	/
1502/45	2153	4604	ОСТАЛО ГРАЂЕВИНСКО ЗЕМЉИШТЕ У ДРЖАВНОЈ СВОЈИНИ	ЗЕМЉИШТЕ ПОД ЗГРАДОМ И ДРУГИМ ОБЈЕКТОМ	БАЗЕН- АКУМУЛАЦИОН О ЈЕЗЕРО	ОБЈЕКАТ ИЗГРАЂЕН БЕЗ ОДОБРЕЊА ЗА ГРАДЊУ
1502/47	541	1150	ЗЕМЉИШТЕ У ГРАЂЕВИНСКОМ ПОДРУЧЈУ	ШУМА 4. КЛАСЕ	/	/
1502/48	541	2243	ЗЕМЉИШТЕ У ГРАЂЕВИНСКОМ ПОДРУЧЈУ	ШУМА 4. КЛАСЕ	/	/
1502/49	2153	1010	ОСТАЛО ГРАЂЕВИНСКО ЗЕМЉИШТЕ У ДРЖАВНОЈ СВОЈИНИ	ЗЕМЉИШТЕ ПОД ДЕЛОМ ЗГРАДЕ	/	/
1502/50	2153	473	СТАЛО ГРАЂЕВИНСКО ЗЕМЉИШТЕ У ДРЖАВНОЈ СВОЈИНИ	ЗЕМЉИШТЕ ПОД ЗГРАДОМ И ДРУГИМ ОБЈЕКТОМ	ПОМОЋНА ЗГРАДА-ШАХТА	ОБЈЕКАТ ИЗГРАЂЕН БЕЗ ОДОБРЕЊА ЗА ГРАДЊУ
1502/51	2153	1025	ОСТАЛО ГРАЂЕВИНСКО ЗЕМЉИШТЕ У ДРЖАВНОЈ СВОЈИНИ	ШУМА 4. КЛАСЕ	/	/
1502/52	2153	569	ОСТАЛО ГРАЂЕВИНСКО ЗЕМЉИШТЕ У ДРЖАВНОЈ СВОЈИНИ	ЗЕМЉИШТЕ ПОД ЗГРАДОМ И ДРУГИМ ОБЈЕКТОМ	СТАМБЕНО- ПОСЛОВНА ЗГРАДА-МАЛИ ВОДОВОД	ОБЈЕКАТ УПИСАН ПО ЗАКОНУ О ОЗАКОЊЕЊУ ОБЈЕКТА
1503/3	541	1072	ЗЕМЉИШТЕ У ГРАЂЕВИНСКОМ ПОДРУЧЈУ	ПАШЊАК 5. КЛАСЕ	/	/
1503/6	541	2379	ЗЕМЉИШТЕ У ГРАЂЕВИНСКОМ ПОДРУЧЈУ	ПАШЊАК 6. КЛАСЕ	/	/
1503/7	541	1709	ЗЕМЉИШТЕ У ГРАЂЕВИНСКОМ ПОДРУЧЈУ	ПАШЊАК 6. КЛАСЕ	/	/
1503/9	2153	125	ОСТАЛО ГРАЂЕВИНСКО ЗЕМЉИШТЕ У ДРЖАВНОЈ СВОЈИНИ	ПАШЊАК 6. КЛАСЕ	/	/





**УРБАНИСТИЧКИ ПРОЈЕКАТ ЗА ИЗГРАДЊУ КОМБИНОВАНЕ ГОНДОЛЕ – ЖИЧАРЕ  
МАЛИ КАРАМАН У СКИ ЦЕНТРУ КОПАОНИК**

2457/7	2153	12	ОСТАЛО ГРАЂЕВИНСКО ЗЕМЉИШТЕ У ДРЖАВНОЈ СВОЈИНИ	ОСТАЛО ВЕШТАЧКИ СТВОРЕНО НЕПЛОДНО ЗЕМЉИШТЕ		
Део 89	1744	372873 Део 53553.65	ШУМСКО ЗЕМЉИШТЕ	ПАШЊАК 6. КЛАСЕ	/	/
Део 90/1	1744	654287 Део 119234.61	ШУМСКО ЗЕМЉИШТЕ	ЗЕМЉИШТЕ ПОД ЗГРАДОМ И ДРУГИМ ОБЈЕКТОМ	ТРАФО СТАНИЦА	ОБЈЕКАТ ИЗГРАЂЕН БЕЗ ОДОБРЕЊА ЗА ГРАДЊУ
Део 1502/1	2153	30431 Део 5899.45	ОСТАЛО ГРАЂЕВИНСКО ЗЕМЉИШТЕ У ДРЖАВНОЈ СВОЈИНИ	ЗЕМЉИШТЕ ПОД ЗГРАДОМ И ДРУГИМ ОБЈЕКТОМ	ТРАФО СТАНИЦА	ОБЈЕКАТ ИЗГРАЂЕН БЕЗ ОДОБРЕЊА ЗА ГРАДЊУ
Део 1502/20	541	4030 Део 2429.39	ЗЕМЉИШТЕ У ГРАЂЕВИНСКОМ ПОДРУЧЈУ	ШУМА 4. КЛАСЕ	/	/
Део 1502/46	2153	16014 Део 12561.16	ОСТАЛО ГРАЂЕВИНСКО ЗЕМЉИШТЕ У ДРЖАВНОЈ СВОЈИНИ	ШУМА 4. КЛАСЕ	/	/
Део 1503/1	2153	39614 Део 5811.42	ОСТАЛО ГРАЂЕВИНСКО ЗЕМЉИШТЕ У ДРЖАВНОЈ СВОЈИНИ	ПАШЊАК 6. КЛАСЕ	/	/
Део 1503/8	541	4435 Део 629.91	ОСТАЛО ГРАЂЕВИНСКО ЗЕМЉИШТЕ У ДРЖАВНОЈ СВОЈИНИ	ПАШЊАК 5. КЛАСЕ	/	/
Део 2457/1	2153	201914 Део 7792.56	ОСТАЛО ГРАЂЕВИНСКО ЗЕМЉИШТЕ У ДРЖАВНОЈ СВОЈИНИ	ЗЕМЉИШТЕ ПОД ЗГРАДОМ И ДРУГИМ ОБЈЕКТОМ	РЕГИОНАЛНИ ПУТ	ОБЈЕКАТ ИЗГРАЂЕН ПРЕ ДОНОШЕЊА ПРОПИСА О ИЗГРАДЊИ ОБЈЕКТА
Део 2457/8	2153	47 Део 41.01	ОСТАЛО ГРАЂЕВИНСКО ЗЕМЉИШТЕ У ДРЖАВНОЈ СВОЈИНИ	ОСТАЛО ВЕШТАЧКИ СТВОРЕНО НЕПЛОДНО ЗЕМЉИШТЕ		
Остали подаци из листова непокретности						
Бр.к.п. КО Брзеће	Број ЛН КО Брзеће	Површина кат. пар.м2	Врста земљишта	Култура	Подаци о зградама и др грађ. објектима	Правни статус изграђеног објекта
Део 1319/6	369	1727 Део 934.24	ГРАЂЕВИНСКО ЗЕМЉИШТЕ ИЗВАН ГРАЂЕВИНСКОГ ПОДРУЧЈА	ЗЕМЉИШТЕ ПОД И ЗГРАДОМ И ДРУГИМ ОБЈЕКТОМ	ПОМОЋНА ЗГРАДА- ИЗЛАЗНА СТАНИЦА ЖИЧАРЕ "ГВОЗДАЦ"	ОБЈЕКАТ ИЗГРАЂЕН БЕЗ ОДОБРЕЊА ЗА ГРАДЊУ
Део 1319/10	369	42145 Део 633.12	ГРАЂЕВИНСКО ЗЕМЉИШТЕ ВАН ГРАНИЦА ГГЗ	ПАШЊАК 5. КЛАСЕ	/	/
Део 1319/12	369	1802 Део 20.33	ПОЉОПРИВРЕДНО ЗЕМЉИШТЕ	ПАШЊАК 5. КЛАСЕ		
Део 1319/17	111	2786 Део 1660.32	ПОЉОПРИВРЕДНО ЗЕМЉИШТЕ	ПАШЊАК 5. КЛАСЕ	/	/
Део 1319/20	/	Део 8713.18	За наведени критеријум претраживања нема података за преглед!			



Планирана локација комбиноване гондоле - жичаре „Мали Караман“ у ски центру „Копаоник“ се налази на траси постојећег ски лифта и нови објект представља замену постојећег ски лифта по истој траси. У подручју изградње објекта комбиноване гондоле - жичаре „Мали Караман“ у ски центру „Копаоник“ према условима ЈВП „Србијаводе“ Београд (ВЦ „Морава“ Ниш) нема водотокова, стаза се налази у сливу Караманског потока/реке Самоковке.

Саобраћајна инфраструктура у обухвату Урбанистичког пројекта је у складу са ПДР Суво Рудиште, којим су дефинисане приступне саобраћајнице и остале саобраћајне површине и остали објекти вертикалне саобраћајне сигнализације.

Приступ наведеној грађевинској парцели где је планиран објект обезбеђује се са постојећих ски стаза и сервисних путева. Планирано прикључење објекта полазне станице жичаре на саобраћајну инфраструктуру остаје непромењено.

Према решењу о условима заштите природе издатом за потребе израде овог Урбанистичког пројекта наводи се следеће :

„Предметни Урбанистички пројекат реализује се на заштићеном подручју Национални парк „Копаоник“, у режиму заштите III степена заштите. Истовремено подручје се налази у просторном обухвату еколошки значајног подручја под називом „Копаоник“ (редни бр. 75) еколошке мреже Републике Србије.“

На траси на којој је планирана изградња комбиноване гондоле - жичаре Мали Караман у ски центру Копаоник постоје срењенапонски 10 k и нисконапонски 0.4КМ кабловски (подземни) водови који нису геодетски снимљени и уцртани, тако да је потребно пре почетка извођења грађевинских радова обратити се "Електродистрибуцији Србије", Огранку Електродистрибуција Краљево - Погон Рашка како би исте обележили на терену.

На подручју које је предмет израде Урбанистичког пројекта на Копаонику Телеком Србија у једном делу има изграђену подземну телекомуникациону инфраструктуру:

1. У ров оријентационе дубине 06-0,8 м положени су бакарни каблови планински дом Ртањ.
2. У исти ров положене су резервне ПЕ цеви.
3. На излазу гондоле Мали караман од БС Телекома Србије до излазне станице жичаре гвоздац у ПЕ цеви ФИ 40 положен је коаксијални кабал.
4. У ров дубине 0,6-0,8м положен је ОК Супер нове. Траса је дата у прилогу ових услова
5. На прелазима преко саобраћајница и локалних путева постављене су заштитне ПВЦ и ПХД цеви (2 110.



6. Подручје које је захваћено Урбанистичким пројектом покривено је сигналом са базних станица „Телекома Србија“ - МТС-а, Теленора и ВИП-а.

## 2.0. УСЛОВИ ИЗГРАДЊЕ СА НУМЕРИЧКИМ ПОКАЗАТЕЉИМА

Предметно подручје се односи на разраду наставка реализације превоза корисника скијалишта из правца Брзећа. Према планском документу ширег подручја (ППППН НП „Копаоник“), планирана је изградња кабинске жичаре „Брзеће/Бела река – Мали Караман-Суво рудиште“.

Урбанистичким пројектом се разрађује линијски инфраструктурни објекат саобраћајне инфраструктуре, односно висинског превоза са посебним саобраћајно - техничким особинама, са планираним пратећим објектима и инфраструктуром. Предметна траса комбиноване гондоле - жичаре прати постојећи ски лифт Мали Караман на релацији Мали Караман – Суво рудиште (Мали Караман - Војни дом).

Комбинована гондола - жичара је подсистем јавног транспорта лица и састоји се од инфраструктуре и подсистема, пројектованих, израђених и састављених у сврху транспорта лица.

Траса жичаре је простор линеарног облика који повезује одређене локације у простору, а његова ширина је дефинисана условима безбедног функционисања жичаре и заштите простора. Сходно томе, трасу жичаре чине линија жичаре, безбедносни и заштитни појас жичаре.

Инфраструктура жичаре обухвата трасу жичаре са компонентама (грађевинским, машинским, електротехничким, саобраћајним, телекомуникационим и др.), погоном жичаре, станицама, приступним површинама, платформама и објектима уз трасу који су у функцији жичаре, а налазе се на земљишту, у безбедносном и заштитном појасу жичаре.

Безбедносни појас жичаре је простор изнад, испод или поред жичаре, и то са обе стране у односу на осу жичаре, у ширини која одговара максималном отклону делова жичаре са обе стране у односу на осу жичаре, а према техничко-технолошким карактеристикама планиране жичаре **износи 20 m**.

Према Закону о жичарама за транспорт лица („Службени гласник РС”, бр.38/15-3, 113/17-192 (др. закон), 31/19-11) заштитни појас жичаре је простор изнад, испод или поред жичаре, и то са обе стране у односу на осу жичаре, почев од границе безбедносног појаса жичаре па до појаса од 50 m са обе стране у односу на осу жичаре.



У безбедносном појасу жичаре забрањена је изградња објеката који нису у функцији жичара, као и извођење других радова, супротно закону, техничким и другим прописима.

Забрањено је предузимање радова или других радњи у безбедносном појасу жичаре, без претходне сагласности управљача жичаром.

Забрањено је предузимање радова или других радњи ван безбедносног појаса жичаре, а до појаса од 50 m са обе стране у односу на осу жичаре, без претходне сагласности управљача жичаром.

Сађење дрвећа и другог растиња није дозвољено у безбедносном појасу жичаре, с тим да је власник непокретности и ималац других права на непокретности дужан да уредно и редовно одржава непокретност тако да безбедност и функционалност жичаре не буду угрожене.

Према условима Министарства заштите животне средине Урбанистичким пројектом предвидети да:

- траса гондоле - жичаре прати постојећу трасу ски лифта Мали Караман,
- кабине гондоле - жичаре буду израђене од материјала који не стварају ефекат огледала, односно да стаклени делови буду мат површине или осликани,
- осветљење гондоле - жичаре буде минимално, а сноп светла да буде усмерен ка тлу;
- ширина трасе и безбедоносног појаса гондоле - жичаре може бити максимално до 40 m, а дужина до 1310 m
- предвидети потпуно инфраструктурно опремање по високим еколошким стандардима.

Предвидети могућност интервенције на објектима жичаре, кроз обезбеђивања несметаног приступа станицама и стубовима од стране интервентних и ватрогасних возила. Пешачке комуникације пројектовати у складу са Правилником о техничким стандардима приступачности („Службени гласник РС“, бр. 19/12).

На целој дужини трасе жичаре успоставити право службености пролаза.

Комбинована жичара 6-10 представља мешовити одвојиви лифт (за 6 путника на седиштима и 10 путника на гондоли).

Инсталисани систем састоји се од следећих објеката:



- Горња окретна погонска станица;
- Повратна затезна доња станица;
- Кабине руковаоца у обе станице као засебни објекти;
- Гаража за возила смештена испод земље поред доње станице.

Инсталисани систем планира се за превоз узбрдо под пуним оптерећењем и низбрдо под пуним оптерећењем.

Комбинована жичара досеже свој коначни капацитет од 2400 п/х коришћењем 63 возила (48 седишта и 15 гондола) са максималном брзином од 5.00 м/с.

Станице се изводе као заварене челичне конструкције, које представљају потпору за све механичке уређаје транспортне јединице која превози возила кроз станице. Челична конструкција се такође користи и као “шина” којом хватаљке-грипови пролазе кроз станице. Радне платформе такође су повезане на челичну конструкцију.

Читав погонски воз, који се у основи састоји од електричног мотора наизменичне струје без планетарног редуктора, дизел-хидрауличне јединице погона за евакуацију, радне кочнице и сигурносне кочнице и самог водећег котура, монтиран је на фиксни/преносиви носач (горњу окретну погонску станицу). Уже се прелама уз отклон од од око 3°; погонски системи причвршћени су на челичну конструкцију.

Опште катрактеристике линијске инсталације

- Максимална и минимална висина изнад тла усклађена је са ЕН12929-1.
- Подручја испред станица морају бити опремљена оградама или заштитном мрежом према уздужном профилу и диспозицијама станица.

Линијска стубови направљене су од челичних цеви различитих пречника. Промена из једног пречника у други врши се путем конусних елемената. Појединачни елементи конзоле заварени су заједно. Ако је потребно, због висине или тежине, конзола се може одвојити на неколико делова који се могу спојити прирубницом.

Стубови су повезани са темељима причврсним завртњима, а број причврсних завртња варира од 8 до 32, у зависности од сила које делују на конзолу. Сви темељи су израђени од армираног бетона.





Сваки стуб опремљена је мердевинама, радним платформама, подизним гредама за скидање ужета са котурне батерије (само када лифт не ради), тастером за заустављање на врху у случају нужде и ужетом за вођење за личну заштитну опрему за пењање на стуб.

У случају компресионих стубова или потпорних / компресионих стубова (наизменично оптерећење; двоструки ефекат), предвиђени су темељи са тачкама причвршћивања за спуштање ужета намењени су за извођење сервисирања.

Све компоненте стубова поцинковане су, опремљене су траком за уземљење и повезане међусобно и са станицама како би се обезбедио једнак струјни потенцијал.

Инсталисани склоп је у складу са потребним размаком између возила и конзола према ЕН 12929-1. Одговарајући нацрти који потврђују усаглашеност могу се пронаћи у техничкој документацији.

Подземни кабл жицом повезује горњу и доњу станицу, односно конзоле.

Склоп котурне батерије настубу води уже. Склоп котурне батерије састоји се од појединачних дво-ужничних шина које су спојене у склоп од 4, 6, 8, 10 и 12 котурова. Котурна батерија је је крута у попречном смеру. Котурови су направљене од легуре алуминијума. Уже пролази по гуменом уметку који се састоји од затвореног прстена.

У случају исклизнућа ужета, смакнуте спојнице откривају исклизнуће из котурне батерије и заустављају лифт прекидајући затворено струјно коло (сигурносно коло).

За транспорт корисника инсталације користе се седишта капацитета 6 особа и кабине капацитета 10 особа

Уже је пресека 46 мм + ПВЦ језгро, галванизовано, и сертифициковано према Директиви 2000/9/ЕС.

Систем контроле и надзора жичаре сачињавају углавном следеће компоненте:

- Контролни ормани са сигурносним ПЛЦ-ом за контролу станица и трасе;
- Контролни сто за оператера;
- Софтвер за визуализацију и менаџмент Система, са црном кутијом;
- Систем контроле трасе;
- Моторски погон за повратак;
- Комуникациони линијски каблови међу станицама;
- Контролни орман за гаражу.



- Полазна станица Војни дом-63 kva;
- Објект на полазној станици Војни дом-200 kva;
- Окретна станица-Вучна Мали караман-400 kva.

[illegible]

У оквиру урбанистичког пројекта планирана је изградња линијског инфраструктурног објекта за транспорта лица, и могу се градити само објекти станица комбиноване гондоле - жичаре (простор за оператера, продају карата, објект са ски – рестораном и др.), стубови гондоле и пратећа скијашка и комунална инфраструктура.

Није дозвољена изградња друге врсте објеката.



## Карактеристике инсталације

Кота укрцавања-искрцавања полаза жичаре-гондоле	1718.75 мнм
Кота укрцавања-искрцавања окретне станице	1919.25 мнм
Локација погона мотора	Окретна станица Мали караман
Тип мотора	Електромотор са директним преносом снаге
Снага мотора при покретању	Око 390 kw
Снага мотора при нормалном режиму рада	Око 320 kw
Крајњи капацитет жичаре-гондоле	2400 особа на час
Дужина жичаре-гондоле	1254.00 м
Висинска разлика	200.50 м
Пречник ужета	46 мм
Брзина кретања	5 м/с
Број кабина и седишта при крајњем капациту	15+48
Време путовања	4.14 мин
Дозвољена јачина ветра при раду	До 70 км/час

Дефинитивни параметри и карактеристике биће утврђени у техничкој документацији (пројекту за грађевинску дозволу), у зависности од изабране опреме и технологије, детаљних инжењерскогеолошких истраживања и уколико буде потребно, додатних података и услова надлежних институција.

У функцији планираног система планирана је изградња следећих објеката:

### ПОЛАЗНА СТАНИЦА СА ПРАТЕЋИМ ОБЈЕКТИМА

Идејним решењем, предвиђена је изградња објекта као пратећи садржаји полазне станице комбиноване жичаре .

Први објекат је кућица за оператере, спратности П. Објекат је правоугаони са просторијом за оператера и платоом. Плато је подељен на два дела, до који се користи за укрцавање-искрцавање путника у кабине и плато за укрцавање скијаша на седишта жичаре.

Други објекат – комерцијално пословног садржаја обухвата објекат спратности ПО+П+Г. Објекат садржи гаражу за смештај кабина и седишта, простор за продају ски карата, јавни тоалет, ски сервис и пословни део.





## ИЗЛАЗНА СТАНИЦА

Кућица за оператере спратности П. Објект је правоугаони са просторијом за оператера, посебним делом за смештај опреме за управљање инсталацијом и платоом. Плато је подељен на два дела, од којих се користи за искрцавање-укрцавање путника у кабине и платоа за искрцавање скијаша на седишта жичаре.

Потребно је извршити формирање грађевинских парцела за локације полазне станице Војни Дом и окретне – излазне затезне станице Мали Караман. Између полазне и излазне станице дефинисане су површине заузећа за стубове гондоле, према аналитичко-геодетским елементима датим у поглављу 2.1. Планирана препарцелација земљишта.

Положај објекта у односу на планирану парцелу (полазна станица и излазна станица), дефинисан је на графичком прилогу 3.0. Регулационо нивелациони план.

Надземни делови планираних објекта се постављају унутар зоне дефинисане за изградњу. Изван зоне дефинисане за изградњу, могу се поставити инфраструктурни објекти, који су неопходни за функционисање предметних објекта.

### *2.1. Планирана препарцелација земљишта*

На основу урбанистичког пројекта, планира се формирање грађевинских парцела земљишта јавних намена: полазна станица ГП 1 и излазна станица ГП 2.

Парцеле ће се формирати од постојећих целих и делова парцела које су обухваћене Урбанистичким пројектом. Парцеле и делови парцела ван обухвата Урбанистичког пројекта ће се спровести накнадно, према потреби корисника и власника, за намене и према условима из планских докумената.

Општа правила за препарцелацију и парцелацију, којом се планирају грађевинске парцеле дефинисане су у складу са :

- наменом простора
- принципом припадности катастарске парцеле катастарској општини
- планираном изградњом

Предлог за формирање парцела јавне намене приказан је на графичком прилогу „Регулационо-нивелациони план“, а парцеле су дефинисане аналитичко-геодетским тачкама обухвата.



<b>ГРАЂЕВИНСКА ПАРЦЕЛА ГП 1 ПОЛАЗНА СТАНИЦА</b>	
Обухват	Површина m <sup>2</sup>
део КП 1503/1 КО Копаоник	109,41
део КП 1503/6 КО Копаоник	2 097,38
део КП 1503/7 КО Копаоник	569,83
<b>ГП 1</b>	<b>2 662.60</b>

Ознака грађевинске парцеле	Урбанистички показатељи	Предложено урбанистичким пројектом
<b>ГРАЂЕВИНСКА ПАРЦЕЛА ГП 1 ПОЛАЗНА СТАНИЦА</b>	Површина грађевинске парцеле	<b>2 662.60</b>
	степен заузетости	До 60%
	спратност	ПО+П+Г

<b>АНАЛИТИЧКО ГЕОДЕТСКЕ ТАЧКЕ - ГРАЂЕВИНСКЕ ПАРЦЕЛЕ ГП 1</b>		
БР.	X	Y
T1	7485314.4829	4793773.9664
T2	7485361.5679	4793787.0812
T3	7485367.1300	4793779.1900
T4	7485372.4756	4793769.4242
T5	7485377.9157	4793757.3399
T6	7485382.3300	4793746.9600
T7	7485314.5306	4793728.5879



<b>ГРАЂЕВИНСКА ПАРЦЕЛА ГП 2 ИЗЛАЗНА СТАНИЦА</b>	
Обухват	Површина m <sup>2</sup>
део КП 1319/20 КО Брзеће	1 722,81
<b>ГП 2</b>	<b>1 722,81</b>

Ознака грађевинске парцеле	Урбанистички показатељи	Предложено урбанистичким пројектом
<b>ГРАЂЕВИНСКА ПАРЦЕЛА ГП 2 ПОЛАЗНА СТАНИЦА</b>	Површина грађевинске парцеле	<b>1 722,81</b>
	степен заузетости	До 60%
	спратност	П

<b>АНАЛИТИЧКО ГЕОДЕТСКЕ ТАЧКЕ - ГРАЂЕВИНСКЕ ПАРЦЕЛЕ ГП 2</b>		
БР.	Х	У
T1	7486545.1465	4794172.3463
T2	7486613.5565	4794184.7058
T3	7486620.4176	4794161.4057
T4	7486548.6053	4794148.3995

Аналитичко-геодетски елементи површина заузећа за стубове гондоле

<b>А-Г ТАЧКЕ ПОВРШИНЕ ЗАУЗЕЋА СТУБ S9</b>		
Бр.	Х	У
1	7486548.6907	4794162.7978
2	7486539.1847	4794159.6937
3	7486542.2887	4794150.1877
4	7486551.7948	4794153.2918

<b>А-Г ТАЧКЕ ПОВРШИНЕ ЗАУЗЕЋА СТУБ S8</b>		
Бр.	Х	У
1	7486422.0733	4794121.4430
2	7486412.5673	4794118.3390
3	7486415.6713	4794108.8329



**УРБАНИСТИЧКИ ПРОЈЕКАТ ЗА ИЗГРАДЊУ КОМБИНОВАНЕ ГОНДОЛЕ – ЖИЧАРЕ  
МАЛИ КАРАМАН У СКИ ЦЕНТРУ КОПАОНИК**

4	7486425.1773	4794111.9370
---	--------------	--------------

А-Г ТАЧКЕ ПОВРШИНЕ ЗАУЗЕЋА СТУБ S7		
Бр.	Х	У
1	7486335.9811	4794093.3411
2	7486326.4751	4794090.2370
3	7486329.5775	4794080.7360
4	7486339.0835	4794083.8401

А-Г ТАЧКЕ ПОВРШИНЕ ЗАУЗЕЋА СТУБ S6		
Бр.	Х	У
1	7486178.8202	4794042.0112
2	7486169.3142	4794038.9072
3	7486172.4182	4794029.4012
4	7486181.9242	4794032.5053

А-Г ТАЧКЕ ПОВРШИНЕ ЗАУЗЕЋА СТУБ S5		
Бр.	Х	У
1	7485978.4385	4793976.5955
2	7485968.9336	4793973.4880
3	7485972.0365	4793963.9854
4	7485981.5425	4793967.0895

А-Г ТАЧКЕ ПОВРШИНЕ ЗАУЗЕЋА СТУБ W4		
Бр.	Х	У
1	7485788.6744	4793914.4498
2	7485779.1683	4793911.3458
3	7485782.2723	4793901.8397
4	7485791.7784	4793904.9438

А-Г ТАЧКЕ ПОВРШИНЕ ЗАУЗЕЋА СТУБ W3		
Бр.	Х	У
1	7485611.2579	4793856.6989
2	7485601.7519	4793853.5949
3	7485604.8559	4793844.0888





**УРБАНИСТИЧКИ ПРОЈЕКАТ ЗА ИЗГРАДЊУ КОМБИНОВАНЕ ГОНДОЛЕ – ЖИЧАРЕ  
МАЛИ КАРАМАН У СКИ ЦЕНТРУ КОПАОНИК**

4	7485614.3619	4793847.1929
---	--------------	--------------

А-Г ТАЧКЕ ПОВРШИНЕ ЗАУЗЕЋА СТУБ S2		
Бр.	X	Y
1	7485420.9575	4793794.5557
2	7485411.4502	4793791.4555
3	7485414.5542	4793781.9494
4	7485424.0602	4793785.0535

А-Г ТАЧКЕ ПОВРШИНЕ ЗАУЗЕЋА СТУБ С1		
Бр.	X	Y
1	7485376.0984	4793780.2744
2	7485366.5923	4793777.1704
3	7485369.6964	4793767.6643
4	7485379.2024	4793770.7684



### 3.0. УРЕЂЕЊЕ ЗЕЛЕНИХ И СЛОБОДНИХ ПОВРШИНА

Режим шума посебне намене у III степену заштите односи се на све шуме у зонама III степена, где се подразумева типолошко газдовање са циљем узгоја квалитетне шуме уз оздрављење оболелих шума.

Уклапање објеката жичара (посебно дужих) у природне пределе, нарочито са већим просекама кроз шуму и на истакнутим морфометријским облицима гребена и врхова, као и њихова заштита од неповољних климатских услова (ветар, лед и друго) представљаће најделикатнији задатак уређења понуде у простору, за разлику од алпских ски-стаза, чије трасе се могу оптимално уклопити у природни предео (у погледу природнијих шумских просека, коришћења шумских чистина, заобилажења остенака и слично). Трасе ски-стаза и жичара биће заштићене од ерозије затрављивањем огољеног тла и одржавањем травњака (прегонском испашом примереном капацитету травњака, летњим поливањем, дренажом, регулисањем прелаза преко водотока и слично).

Улази у скијалишта и полазишта жичара, исходишна чворишта и појединачна исходишта жичара биће максимално уклопљени у природни терен и предео.

Локације полазне и излазне станице се уређују сагласно намени простора, у функцији корисника јавног скијалишта, као платои за прилаз и коришћење инсталација. Не планира садња високе вегетације, већ затрављивање са одговарајућом смешом трава, уз уважавање климатских услова подручја.



## 4.0.ПРАВИЛА ЗА УРЕЂЕЊЕ

### 4.1. Услови за изградњу саобраћајних површина

На територији КО Копаноник, општина Рашка ЈКП „Рашка“ као имаоц јавних овлашћења за саобраћајну инфраструктуру, издало је техничке услове за пројектовање саобраћајне инфраструктуре за потребе израде Урбанистичког пројекта (бр. 971, од 22.02.2022.год.), према којима планирано саобраћајно решење мора бити усклађено са техничким условима важећег ПДР Суво Рудиште, у делу за саобраћајну инфраструктуру која су регулисана са Одлуком СО-е Рашка, бр. 06-М1-11 од 12.11.2009.године у погледу прикључних саобраћајница и осталих саобраћајних површина — ( паркинга, простора за посуде за изношење смећа и осталих објеката вертикалне саобраћајне сигнализације).

Приступ грађевинској парцели обезбеђује се са постојећих ски стаза и сервисних путева. Планирано прикључење објекта полазне станице жичаре на саобраћајну инфраструктуру остаје непромењено.(према условима ЈКП „Рашка“ – Рашка, бр. 971 од дана 22.02.2022.год)

Својим краћим делом траса жичаре је на територији општине Брус и не укршта се са некатегорисаним путевима (према условима ЈКП „Расина“ Брус, бр.231/2022, од дана 27.01.2022.год.)

### 4.2.Водоводна и канализациона мрежа

ЈКП“Расина“ Брус на овом подручју непоседује и негаздује објектима водовода и канализације, тако да нема посебних услова за пројектовање и изградњу гондоле.  
(Извод из Услови ЈКП „Расина“, Брус, водовод и канализација бр.231/2022, од дана 27.01.2022.год.)

На основу мишљења ЈКП „Рашка“ локације које су предмет локацијских услова у смислу комуналне инфраструктуре у већинислучајева су оптерећене јавним водоводним инфраструктурним објектима које су у надлежности ЈКП „Рашка, те с тим у вези постоје одређена ограничења у смислу изградње комбиноване гондоле -жичаре Мали Караман.

Кроз следеће кат.парцеле простира се магистрални водоводни цевовод ПВЦ Ø225 мм: 1503/1, 1502/46, 1502/44, 1502/1 и 90/1.

На основу правилника о начину одређивања и одржавања зона санитарне заштите (Службени гласник 92/2008) забрањена је изградња било каквог објекта на површини од 1,5м лево и десно од магистралног цевовода. (према мишљењу ЈКП „Рашка“ – Рашка, бр. 864 од дана 14.02.2022.год)



#### 4.3. Енергетска инфраструктура

На основу услова за израду техничке документације број: 8G.1.0.0.-D.09.08-22183-22 од 25.02.2022. године које је издао ЕПС – ДИСТРИБУЦИЈА Огранак Електротродистрибуција Краљево, у обухвату Урбанистичког пројекта, односно на предметној локацији се налазе средњенапонски и нисконапонски (подземни) водови.

Приликом извођења грађевинских радова у непосредној близини електроенергетских објеката радове вршити ручно, без употребе механизације и уз предузимање свих потребних мера заштите. У случају оштећења кабловских водова, потребно је исте санирати према техничком решењу надлежних из "Електродистрибуције Србије", Огранак Електродистрибуција Краљево - Погон Рашка. а о трошку инвеститора.

Такође, у случају потребе за измештањем електроенергетских објеката, морају се обезбедити алтернативне трасе и инфраструктурни коридори уз претходну сагласност "Електродистрибуције Србије", Огранак Електродистрибуција Краљево - Погон Рашка.

У обухвату предметног урбанистичког пројекта нема објеката који су у власништву „Електромрежа Србије“ АД.

Према Плану развоја преносног система за период од 2021. године до 2030. године и Плану инвестиција, у обухвату предметног урбанистичког пројекта, као и у непосредној близини обухвата предметног урбанистичког пројекта није планирана изградња електроенергетске инфраструктуре која би била у власништву „Електромрежа Србије“ АД. (Извод из Услова АД "ЕМС" бр. 130-00-070-003-66/2022-002 од дана 27.01.2022.год.)

#### 4.4. Телекомуникациона инфраструктура

На основу услова за израду урбанистичког пројекта бр. 25224/2-2022 од 07.02.2022. год. Које је издао "Телеком-Србија", Служба за планирање и изградњу мреже Крагујевац, за потребе израде урбанистичког пројекта на предметној локацији постоји изграђена подземна телекомуникациона инфраструктура у једном делу:

- Подземна ТК мреже Телекома и Супернове
- ПВЦ и ПХД цеви.

Постојећа телекомуникациона мрежа не омогућава реализацију захтева за прикључцима и сервисима који се очекују после изградње објеката дефинисаних овим Урбанистичким пројектом, па је стога нужна доградња телекомуникационе инфраструктуре.

Идејним решењем телекомуникационог оператора Телеком Србија предвиђени су:





1. Полагање ТК каблова у новоформираним улицама или тамо где сада не постоје. Динамика ће бити у складу са потребама корисника. Дуж свих саобраћајница потребно је планирати коридоре за постављање ТК каблова.

2. Постављање нових мултисервисних чворова (mIPAN) са њиховим повезивањем на надређене ТК центре оптичким кабловима техником удубљавања у постојеће ПЕ цеви, где буде постојала потреба. То ће омогућити смањење дужине претплатничке петље и повећање брзине протока широкопојасних сервиса. Метални орман у вертикалном положају са mIPAN се поставља на самостојећа бетонска постоља. Потребан простор је око 1м<sup>2</sup> и прикључак на нисконапонску електродистрибутивну мрежу.

3. У објектима корисника је потребна уградња успонских и хоризонталних канала за унутрашње инсталације, евентуално цеви, како би се у њих по потреби постављали бакарни или оптички каблови са свођењем у тачку концентрације у којој ће се прикључити на јавну мрежу Телекома или неког другог оператора. За веће објекте тачку концентрације сместити у посебну просторију површине 6-9 м<sup>2</sup> са обезбеђеним нисконапонским ЕЕ прикључком. У њој ће бити смештени различити електронски телекомуникациони уређаји. У истој просторији је и завршетак цеви приводне канализације. Код мањих објеката уградити орман за телекомуникационе уређаје минималних димензија 1,0 x1,0 и дубине 0,35 м.

Уколико се даљом разрадом концепта плана прецизније дефинишу намене површина и нови коридори за јавне површине, потребно је доставити нови захтев Телекому Србија за измену и дефинисање новог техничког решења за телекомуникације.

Урбанистичким пројекта када су у питању телекомуникације мора се обезбедити:

1. Планираним радовима не сме доћи до угрожавања механичке стабилности и техничких карактеристика постојећих објеката мреже електронских комуникација, ни до угрожавања нормалног функционисања телекомуникационог саобраћаја, и мора увек бити обезбеђен адекватан приступ постојећим објектима и кабловима „Телекома Србије“ ради њиховог редовног одржавања и евентуалних интервенција;

2. Пре почетка извођења било каквих грађевинских радова на изградњи објеката, потребно је у сарадњи са надлежном службом „Телеком Србија“ извршити идентификацију и обележавање трасе постојећих подземних ТК каблова у зони планираних радова ( помоћу инструмената трагача каблова и по потреби пробним ископима на траси), како би се утврдио њихов тачан положај, дубина и евентуална одступања од трасе дефинисаних издатим условима.



3. У случају оштећења ТК инсталација услед нестручног извођења радова инвеститор је дужан да надокнади целокупну штету овом предузећу по свим основама

4. Пројектант, односно извођач радова је у обавези да поштује важеће техничке прописе у вези са дозвољеним растојањима планираног објекта од постојећих објеката електронских комуникација. Унутар заштитног појаса није дозвољена изградња и постављање објеката (инфраструктурних инсталација) других комуналних предузећа изнад и испод постојећих подземних каблова или кабловске канализације ек мреже, осим на местима укрштања, као ни извођење радова који могу да угрозе функционисање електронских комуникација;

5. Заштиту и обезбеђење постојећих објеката „Телекома Србије“ треба извршити пре почетка било каквих радова и предузети све потребне и одговарајуће мере предострожности како не би, на било који начин, дошло до угрожавања механичке стабилности и техничке исправности предметних објеката;

6. Грађевинске радове у непосредној близини постојећих објеката „Телекома Србије“ вршити искључиво ручним путем без употребе механизације и уз предузимање свих потребних мера заштите (обезбеђење од слегања, пробни ископи и сл);

7. У случају евентуалног оштећења постојећих објеката или прекида телекомуникационог саобраћаја услед извођења радова, инвеститор радова је дужан да предузећу „Телеком Србија“ а.д. надокнади целокупну штету по свим основама (трошкове санације и накнаду губитка услед прекида телекомуникационог саобраћаја);

8. Код свих планова и радова у зони телекомуникационе инфраструктуре је нужна израда синхрон плана са коридорима осталих ималаца инфраструктуре, да би се обезбедила могућност постављања свих инсталација у расположивим коридорима.

Уколико предметна изградња условљава измештање постојећих ТК објеката/каблова:

1. Уколико предметна изградња условљава измештање постојећих ТК објеката/каблова неопходно је урадити техничко решење/пројекат измештања, заштите и обезбеђења постојећих ТК каблова у сарадњи са надлежном службом Предузећа за телекомуникације „Телеком Србија“. Такво техничко решење, мора бити саставни део пројекта за грађевинску дозволу за наведени објекат.

Извод из пројекта за грађевинску дозволу који садржи поменуто техничко решење са графичким прилогом и предмером и предрачуном материјала и радова, са издатим техничким условима треба доставити обрађивачу услова, ради добијања сагласности.



Уколико се за предметне радове не ради пројекат за грађевинску дозволу, то не ослобађа инвеститора обавезе да изради техничко решење/пројекат измештања, заштите и обезбеђења постојећих ТК каблова и да на њега тражи сагласност Телекома.

2. Радови на заштити и обезбеђењу, односно радови на измештању постојећих објеката „Телекома Србије“, изводе се о трошку инвеститора, осим у случајевима када је ова област другачије дефинисана постојећим споразумима и претходно издатим условима. Обавеза инвеститора је и да, уколико је за предметну врсту радова прописана обавеза регулисања имовинскоправних односа, исте и регулише за будуће трасе линијских инфраструктурних објеката електронских комуникација „Телекома Србије“ пре почетка изградње.

3. Измештање треба извршити на безбедну трасу, пре почетка радова на изградњи за коју се траже услови.

4. Приликом избора извођача радова на измештању постојећих каблова водити рачуна да је извођач регистрован и лиценциран за ту врсту делатности и да буде са листе квалификованих извођача радова „Телекома Србија“ а.д.

5. Обавеза инвеститора је да извођачу радова, поред остале техничке документације, достави и копију издатих услова (текст и ситуације) и Техничко решење измештања, заштите и обезбеђења постојећих каблова угрожених изградњом, које је „Телеком Србија“ а.д. верификовао. За непоступање по наведеним условима инвеститор радова сноси пуну одговорност.

6. Инвеститор, односно извођач радова је у обавези да се најмање 15 дана пре почетка извођења радова на измештању, заштити и обезбеђењу постојећих објеката „Телекома Србија“, у писаној форми обрати „Телекому Србија“ а.д, надлежној Служби за планирање и изградњу мреже у чијој надлежности се налази зона планиране изградње ради вршења стручног надзора, са обавештењем о датуму почетка радова и именима надзорног органа (контакт телефон) и руководиоца градилишта (контакт телефон).

7. „Телеком Србија“ ће са своје стране одредити стручно лице ради вршења надзора над радовима на измештању, као и на заштити и обезбеђењу својих објеката. Приликом извођења радова обавезно је присуство стручног надзора од стране Предузећа за телекомуникације "Телеком Србија" а.д.

8. По завршетку радова инвеститор/извођач је у обавези да у писаној форми обавести надлежну Службу за планирање и изградњу мреже да су радови, за које су услови тражени, завршени.

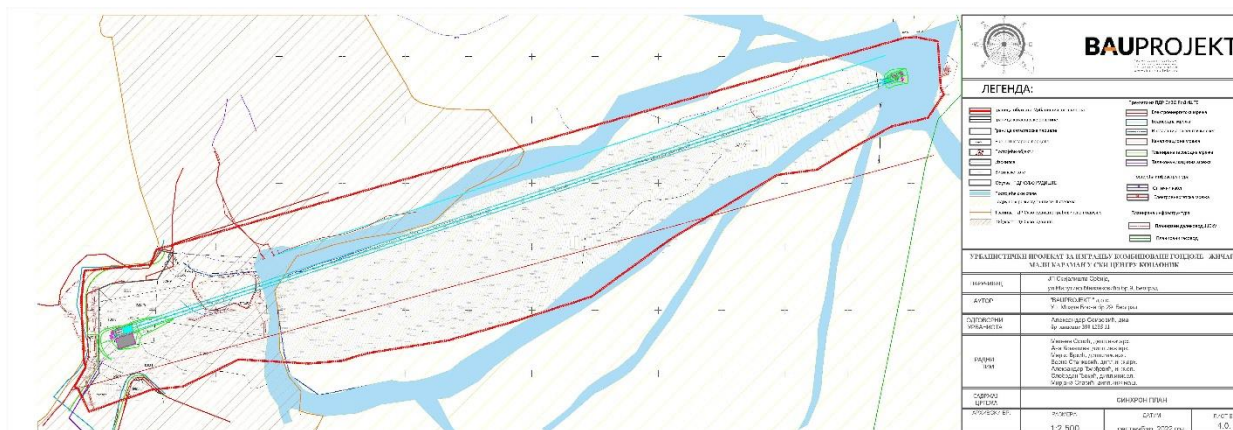


9. По завршетку радова на измештању објекта потребно је извршити контролу квалитета изведених радова. Инвеститор је дужан да уз захтев за формирање комисије за контролу квалитета, достави Пројекат изведеног објекта и геодетски снимак, податке о представнику инвеститора и извођача радова који ће присуствовати раду комисије.

10. Након завршетка свих активности дефинисаних Уговором, потребно је да одговорна лица за праћење реализације Уговора доставе надлежној Служби за планирање и изградњу мреже потписан Записник.

#### 4.5. Гасоводна инфраструктура

У обухвату предметног Урбанистичког пројекта, не постоји изграђена гасна мрежа или објекти у надлежности ЈП „Србијагас“(Услови ЈП„Србијагас“бр.06-07-11/217/1 од 28.02.2022.год.)



Слика 10. Графички прилог 4.0. Регулационо-нивелациони план

## 5.0. ИНЖЕЊЕРСКОГЕОЛОШКИ УСЛОВИ ИЗГРАДЊЕ

На овом делу терена у ранијем периоду изведена су основна геолошка истраживања и испитивања. Ова основна геолошка истраживања била су комплексна, а извођена су у циљу израде Основне Геолошке Карте лист Нови Пазар, размере 1:100 000. Истраживања на изради листа Нови Пазар, извођена су са прекидима у периоду 1958. – 1969. године, а извео их је Завод за геолошка и геофизичка истраживања Србије.

У самом ски центру Копаоник вршена су детаљна инжењерскогеолошка истраживања за поједине ски стазе, ски лифтова и жичара. Такође у 2021. години изведени су локални





раскопи и извршено је инжењерскогеолошко рекогносцирање терена, дуж трасе будуће комбиноване инсталације “Војни дом”.

На бази све доступне документације и изведеног инжењерскогеолошког рекогносцирања терена урађен је овај елаборат који представља геотехничку подлогу за идејно решење комбиноване инсталације “Војни дом”.

Изведеним истраживањима и испитивањима утврђена је конструкција терена почев од површине изграђују следећи литогенетски чланови:

- Насип
- Елувијално делувијална распадина
- Гранодиорити
- Шкриљци

На основу свих до сада стечених сазнања о конструкцији терена и геотехничких карактеристика стенских маса, као и вертикалне дипозиције објекта и стубова долазимо до закључка да инсталација на целој својој дужини прелази преко стабилног терена. Стубови су лоцирани на стабилном терену. Темељи стубова гондоле су оптерећени знатно мањом силом од дозвољене, тако да се не поставља проблем дозвољене носивости.

На микролокацијама будућих стубова и станица после припремних радова, потребно је извршити допунска геотехничка истраживања и испитивања.



## 6.0. МЕРЕ И УСЛОВИ ЗАШТИТЕ

### 6.1. Мере заштите животне средине

У складу са мишљењем Министарства заштите животне средине, број 353-02-00303/2022-04 од 09.03.2022. године, планирани Урбанистички пројекат представља наставак реализације инфраструктурних објеката са циљем превоза корисника скијалишта који из правца Брзећа иду према Сувом Рудишту, користећи новоизграђену гондолу „Брзеће-Мали Караман“.

Нова инсталација комбиноване гондоле — жичаре планирана је на траси постојећег ски лифта Мали Караман. Полазна станица планирана је у зони између државног пута II реда и језера Мали Караман, док је излазна станица планирана поред платоа излазне станице гондоле Брзеће-Мали Караман. Уз полазну станицу планирана је изградња приземног објекта, површине око 460 m<sup>2</sup>, са галеријом испод кога је планирана подземна гаража за кабине и корпе комбиноване гондоле – жичаре. Ширина безбедносног појаса комбиноване гондоле – жичаре износи 40 m, а дужина до 1310 m.

Израда Урбанистичког пројекта за изградњу комбиноване гондоле – жичаре Мали Караман, а на подручју НП „Копаоник“, у режиму заштите III (трећег) степена заштите, може се извести искључиво под следећим условима заштите природе:

1. Пројектном документацијом разрадити услове изградње како не би дошло до инжењерско-геолошких или других деградационих процеса;
2. Пројектом предвидети да:
  - траса гондоле - жичаре прати постојећу трасу ски лифта Мали Караман,
  - кабине гондоле - жичаре буду израђене од материјала који не стварају ефекат огледала, односно да стаклени делови буду мат површине или осликани,
  - осветљење гондоле - жичаре буде минимално, а сноп светла да буде усмерен ка тлу;
3. Ширина трасе и безбедносног појаса гондоле - жичаре може бити максимално до 40 m, а дужина до 1310 m;
4. Урбанистичке параметре за изградњу објекта са галеријом (поред полазне станице), одредити према правилима уређења и грађења која су дефинисана важећим планским актима;



5. Предвидети потпуно инфраструктурно опремање по високим еколошким стандардима. Изградњу комуналне инфраструктуре урадити на основу услова надлежних комуналних организација;
6. Употреба бетона, као спољног материјала на фасади, није дозвољена. Конструкцију објекта обложити материјалом који даје утисак природног и који ће се заједно са објектом станице уколупити у амбијент Националног парка;
7. За уређење простора око објеката предвидети искључиво аутохтоне врсте типичне за подручје НП „Копаоник“;
8. Дефинисати привремене локације за складиштење потребног материјала и опреме, као и за складиштење отпадног материјала и његову евакуацију од стране надлежне комуналне службе. Није дозвољено одлагање отпада на заштићеном подручју;
9. Предвидети комплетну санацију локација и затрављивање свих површина деградираних током радова;
10. Предвидети да се радови на сечи шуме и појединачних стабала ограниче на најмању меру. Дознаку стабала треба да изврше стручна лица ЈП НП „Копаоник“;
11. Предвидети забрану вађења пањева посечених стабала на траси и у заштитном појасу гондоле – жичаре. Заостале пањеве прекрити земљом;
12. Пројектом у оквиру мера заштите природе мора бити наглашено да, уколико се током евентуалних планираних радова наиђе на геолошко-палеонтолошке или минералолошко-петролошке објекте, за које се претпоставља да имају својство природног добра, извођач радова је дужан да у року од осам дана обавести Министарство заштите животне средине, као и да предузме све мере заштите од уништења, оштећења или крађе до доласка овлашћеног лица.

Изградња објеката јавних скијалишта у режиму заштите III (трећег) степена ограничава се у складу са, чланом 35. став 9. тачка 2) Закона о заштити природе, на активности које не утичу неповољно на природне и друге вредности заштићеног подручја, а на основу члана 5. став 2. тачка 5) Уредбе о режимима заштите („Службени гласник РС“, број 31/12) изградња предметних објеката ограничена је у складу са одрживим коришћењем природних вредности и капацитетом простора. Такође, сходно члану 55. став 1. Закона о заштити природе организација, коришћење, уређење простора и изградња објеката врши се на основу просторног плана подручја посебне намене. Изградња кабинске жичаре на



предметној локацији планирана је Просторним планом подручја посебне намене Националног парка „Копаоник“ („Службени гласник РС“, број 86/16).

## 6.2. Мере заштите културних добара

На основу података и услова надлежне институције Завода за заштиту споменика културе Краљево (бр.55/2 од 16.05.2022.год), у подручју Урбанистичког пројекта нема утврђених непокретних културних добара, нити добара која уживају претходну заштиту.

Простор припада делу Суво рудиште где се могу очекивати стари рударско-металуршки радови из периода антике и средњег века. С обзиром на претходно наведено, потребно је спроводити услове Завода са повећаном пажњом. Иако у оквирима дефинисаног простора нису лоцирани археолошки локалитети, они су специфични са становишта заштите јер се налазе испод површине земље и често није могуће знати за њихово постојање, тако да је приликом било каквих земљаних радова могуће наићи на до сада непознате остатке материјалне културе из прошлости, који у том случају уживају претходну заштиту по сили закона.

Ради заштите културног наслеђа предметног подручја неопходно је да уколико се у току извођења грађевинских и других земљаних радова наиђе на до сада непознате археолошке слојеве, структуре или археолошке предмете (добра која уживају претходну заштиту по сили закона), извођач радова је дужан да одмах, без одлагања прекине радове и предузме мере заштите како налаз не би био уништен и оштећен, и како би се сачувао на месту и у положају у коме је откривен, као и да писменим путем, у току истог дана, обавести надлежну службу заштите која ће у хитном поступку извршити увид на терену.

Уколико се након увида у ситуацију на терену, а на основу закона утврди да односна непокретност или ствар представља добро под претходном заштитом, даље извођење грађевинских радова и промене облика терена могу се дозволити након прописивања додатних услова који најчешће подразумевају археолошки надзор уз ручни ископ или вршење заштитних археолошких истраживања, уз адекватан даљи третман налаза и налазишта у складу са законом.

Уколико се приликом грађевинских (земљаних) радова наиђе на архитектонске остатке из прошлости, од интереса за Републику Србију, надлежни Завод ће у договору са Републичким заводом за заштиту споменика културе и надлежним Министарством културе и информирања. де нисати мере техничке заштите откривених остатака.





Инвеститор објекта дужан је да обезбеди средства за надзор, истраживање, заштиту, чување, публикување и излагање добра које ужива претходну заштиту, до предаје добра не чување овлашћеној установи заштите.

Уколико дође до било какве промене трасе комбиноване гондоле - жичаре, неопходно је да инвеститор прибави додатне услове Завода.

### 6.3. Мере заштите вода

У подручју изградње објекта комбиноване гондоле - жичаре „Мали Караман“ у ски центру „Копаоник“ нема водотокова, стаза се налази у сливу Караманског потока/ реке Самоковке.

Приликом израде Урбанистичког пројекта водити рачуна о постојећем режиму површинских и подземних вода. Предвидети неопходне земљане и хидротехничке радове у циљу заштите од подземних и атмосферских вода.

Неопходно је усагласити планиране потребе са:

- Водопривредном основом Републике Србије („Сл. Гласник РС“, број 11/2002),
- Просторним планом Републике Србије („Сл. Гласник РС“, број 88/2010) и
- Стратегијом управљања водама на територији Републике Србије до 2034. године („Сл. гласник РС“, број 3/2017).

Техничком документацијом предвидети одговарајуће радове и мере којима ће се спречити ерозија тла, стварање јаруга и бразди и клизање терена услед извођења радова, при уређењу терена дозвољавају се минималне интервенције на терену, а у летњем одржавању терна обавезна је заштита од ерозије (затрављивањем огољеног тла, одржавањем травњака прегонском испашом, летњим поливањем, регулацијом малих водотока, дренажом терена и друго), регулисање прелаза преко водотока и слично;

Пројектом дефинисати рекултивацију деградираних површина терена. Да се, на рационалан и економичан начин, димензионишу објекти за заштиту терена од вода, и то: дренажни и сабирни канали, транзитни канали, водосабирници, изливне грађевине и др. Да се изврше хидраулички прорачуни свих планираних објеката, као и димензионисање објеката за евакуацију атмосферских вода са сливних површина, на основу карактеристичних рачунских протицаја вода у водотоку и усвојених рачунских интезитета падавина;

Урбанистичким пројекатом предвидети сва ограничења и мере заштите које проистичу из Одлуке о одређивању и одржавању зона санитарне заштите изворишта;



Извршити идентификацију свих отпадних вода које могу настати у објектима који се налазе или се њихова изградња планира на територији у обухвату Урбанистичког пројекта и очекиваних оптерећења (по количини и квалитету). Утврдити постојеће и/или планиране начине и локације испуштања у реципијент;

Дати генерално решење за пријем и евакуацију површинских, атмосферских вода, са планираних манипулативних и саобраћајних површина, које се евентуално загађене морају, пре испуштања у дефинисане реципијенте, пречистити до нивоа прописаног законом;

Атмосферске воде са кровних и условно незагађених површина се могу прикупљати системом ригола и евакуисати без претходног третмана у околне зелене површине;

Приликом усвајања решења објекта за евакуацију, односно третман отпадних вода, неопходно је придржавати се следећих прописа:

- Закона о водама („Сл. гласник РС“, број 30/10, 93/12, 101/16, 95/2018 и 95/2018 – др.закон);
- Закона о планирању и изградњи („Сл. гласник РС“, број 72/2009, 81/2009-испр., 64/2010 –одлука УС, 24/2011, 121/2012, 42/2013 – одлука УС, 50/2013 – одлука УС, 98/2013 – одлука УС, 132/2014, 145/2014, 83/2018, 31/2019, 37/2019, 9/2020 и 52/2021);
- Уредбе о граничним вредностима емисије загађујућих материја у воде и роковима за њихово достизање („Сл. гласник РС“, број 67/2011 и 48/2012 и 1/2016);
- Правилника о еколошком и хемијском статусу површинских вода и параметрима хемијског и квантитативног статуса подземних вода („Сл. гласник РС“, број 74/2011);

#### 6.4. Мере заштите од пожара

У погледу мера заштите од пожара:

- планским документом предвидети изворишта снабдевања водом и капацитет водоводне мреже који обезбеђује довољну количину воде за гашење пожара.
- планским документом предвидети удаљеност између зона предвиђених за стамбене и објекте јавне намене и објекте предвиђених за индустријске: објекте и објекте специјалне намене.
- планским документом предвидети приступне путеве и пролазе за ватрогасна возила до објекта.
- планским документом предвидети безбедоносне појасеве између објекта којима се спречава ширење пожара и експлозије, сигурносне удаљености између објекта или њихово пожарно одвајање.



- планским документом предвидети могућност евакуације и спасавања људи.
- објекти морају бити изведени у складу са Законом о заштити од пожара ("Сл. гласник РС" бр. 111/09, 20/15 и 87/18),
- објекте пројектовати и изградити да очувају носивост конструкције током одређеног времена, спрече ширење ватре и дима унутар објекта, спречи ширење ватре на суседне објекте и омогући сигурна и безбедна евакуација људи и њихово спасавање у складу са чл. 30. Закона о заштити од пожара („Службени гласник РС“ бр. 111/09, 20/15 и 87/18),
- објекти морају бити изведени у складу са Законом о експлозивним материјама, запаљивим течностима и гасовима ("Сл. гласник РС", бр. 44/77 и "Сл. гласник Републике Србије", 53/93, 67/93, 48/94, 101/05),
- објекти морају бити изведени у складу са Законом о запаљивим и горивим течностима и запаљивим гасовима ("Сл. гласник РС", бр. 54/15),
- објекти морају бити изведени у складу са Законом о грађевинским производима ("Сл.гласник РС" бр. 83/18),
- применити одредбе Правилника о техничким нормативима за заштиту: индустријских објеката од пожара („Сл. гласник РС“, бр. 3/18),
- применити одредбе Правилника о техничким нормативима за заштиту од пожара стамбених и пословних објеката и објеката јавне намене ("Сл. гласник РС", бр. 22/19),
- објектима мора бити обезбеђен приступни пут за ватрогасна возила у складу са — Правилником о техничким нормативима за приступне путеве, окретнице и уређење платоа за ватрогасна возила у близини објеката повећаног ризика од пожара ("Сл. лист СРЈ", бр.8/95),
- планирати безбедносне појасеве између објеката ради спречавања ширења пожара,
- планирати потребна растојања објеката у односу на постојеће и планиране надземне и подземне инсталације (електро, ТТ, земног гаса, водовода и канализације и др.), тако да су основни услови заштите од пожара које грађевински објекти треба да испуњавају у зонама где постоје поменути планови већ дефинисани,
- реализовати објекте у складу са Правилником о техничким нормативима за пројектовање, грађење, погон и одржавање гасних котларница ( „Сл.лист СФРЈ“ бр. 10/90 и 52/90 ) уз претходно прибављање одобрења локације за трасу гасовода и место мерно регулационе станице од стране Одељења за ванредне ситуације, сходно чл. 6. и 7. Закона о запаљивим и горивим течностима и запаљивим гасовима ("Сл. гласник РС", бр. 54/15), Правилником о условима за несметан и безбедан транспорт природног гаса гасоводима притиска већег од 16 Баг ("Службеном гласнику РС", бр. 37/2013 и 87/2015), Правилником о условима за несметану и



безбедну дистрибуцију природног гаса гасоводима до 16 бБаг-а, ("Сл. гласник РС", бр. 86/15) и Правилником о техничким нормативима за унутрашње гасне инсталације ("Сл. лист СРЈ", бр. 20/92 и 33/92),

- предвидети хидрантску мрежу, сходно Правилнику о техничким нормативима за инсталације хидрантске мреже за гашење пожара („Сл. гласник РС“, бр. 3/18),
- објекти морају бити реализовани у складу са Правилником о техничким нормативима за електричне инсталације ниског напона ("Сл. лист СФРЈ", бр. 53/88 и 54/88 и 28/95) и Правилником о техничким нормативима за заштиту објеката од атмосферског пражњења ("Сл. лист СРЈ", бр. 11/96),
- уколико се планира изградња електроенергетских објеката и постројења исти морају бити реализовани у складу са Правилником о техничким нормативима за заштиту електроенергетских постројења и уређаја од пожара ("Сл. лист СФРЈ", бр. 87/93), Правилником о техничким нормативима за погон и одржавање електроенергетских постројења и водова ("Сл. лист СРЈ" бр. 41/93), Правилником о техничким нормативима за електроенергетска постројења називног напона изнад 1000 М ("Сл. лист СФРЈ" бр.4/174),
- Правилником о техничким нормативима за уземљења електроенергетских постројења називног напона изнад 1000 М ("Сл. лист СРЈ" бр. 61/85), Правилником о техничким нормативима за изградњу надземних електроенергетских водова називног напона од 1 Ку до 400 Ки ("Сл. лист СФРЈ" бр. 65/88 и "Сл. лист СРЈ" бр. 18/92), Правилником о техничким нормативима за заштиту нисконапонских мрежа и припадајућих трафо станица ("Сл. Лист СФРЈ", бр.13/78) и Правилником о изменама и допунама техничких норматива за заштиту нисконапонских мрежа и припадајућих трафо станица ("Сл. лист СФРЈ", бр. 37/95),
- применити одредбе Правилника о техничким нормативима за заштиту складишта од пожара и експлозија ("Сл. лист СФРЈ“, бр. 24/87),
- објекти морају бити реализовани у складу са Правилником о безбедности лифтова ("Сл.гласник РС“, бр. 118/2014),
- системе вентилације и климатизације предвидети у складу са Правилником о техничким нормативима за вентилацију и климатизацију ("Сл. лист СФРЈ", бр. 38/89 и "Сл. Гласник РС", бр. 101/2010 ),
- обезбедити потребну отпорност на пожар конструкције објекта (зидова, међуспратне таванице, челичних елемената... ), сходно СРПС У.Ј 1 240,
- предвидети употребу материјала и опреме за коју се могу обезбедити извештаји и атестна документација домаћих акредитованих лабораторија и овлашћених институција за издавање атеста,
- применити одредбе Правилника о техничким нормативима за пројектовање и извођење завршних радова у грађевинарству ("Сл. лист СФРЈ", бр. 21/90),





- применити одредбе Правилника о техничким захтевима безбедности од пожара спољних зидова зграда ("Сл. гласник РС", бр. 59/2016, 36/2017 и 6/2019).
- применити одредбе Правилника о техничким нормативима за заштиту угоститељских објеката од пожара („Сл. гласник РС“, бр. 61/15 и 20/19),
- уколико се предвиђа изградња гараже исту реализовати у складу са Правилником о техничким захтевима за заштиту гаража за путничке аутомобиле од пожара и експлозија ('Сл. лист СЦГ", бр. 31/2005),
- применити одредбе Правилника о смештају и држању уља за ложење ("Сл. лист СФРЈ", бр. 45/67),
- применити одредбе Правилника о техничким нормативима за системе за одвођење дима и топлоте насталих у пожару ("Сл. лист СФРЈ", бр. 45/83), по
- применити одредбе Правилника о опреми и заштитним системима намењеним за употребу у потенцијално експлозивним атмосферама ("Сл. гласник РС", бр. 1/13),
- применити одредбе Уредбе о мерама заштите од пожара при извођењу радова заваривања, резања и лемљења (Сл. гласник РС", бр. 50/79),
- применити одредбе Правилника о изградњи постројења за течни нафтни гас и о ускладиштавању и претакању течног нафтног гаса ("Службени лист СФРЈ", бр. 24/71 и 26/71),
- применити одредбе Правилника о сагласности за складиштење и снабдевање нафтом, дериватима нафте и биогоривима за сопствене потребе („Службени гласник РС“, бр. 12/16),
- применити одредбе Правилника о техничким нормативима за безбедност од пожара и експлозија станица за снабдевање горивом превозних средстава у друмском саобраћају, мањих пловила, мањих привредних и спортских ваздухоплова ("Службени гласник РС", број 54/17),
- применити одредбе Правилника о обавезном атестирању елемената типских грађевинских конструкција на отпорност према пожару и о условима које морају испуњавати организације удруженог рада овлашћене за атестирање тих производа ("Службени лист СФРЈ", бр. 24/90),
- применити одредбе Правилника о техничким нормативима за стабилне инсталације за дојаву пожара ("Службени лист СФРЈ", бр. 87/93),
- применити одредбе Правилника о техничким нормативима за стабилне инсталације за детекцију експлозивних гасова и пара ("Службени лист СФРЈ", бр. 24/93),
- применити одредбе Правилника о техничким нормативима за уређаје за аутоматско затварање врата или клапни отпорних према пожару ("Службени лист СФРЈ", бр. 35/80),
- применити одредбе Правилника о техничким нормативима за безбедност од пожара и експлозија постројења и објеката за запаљиве и гориве течности и о



ускладиштавању и претакању запаљивих и горивих течности ("Сл. гласник РС", бр. 114/17),

- применити одредбе Правилника о техничким и другим захтевима за материјале и робу према понашању у пожару ("Сл. гласник РС", бр. 74/09),
- применити одредбе Правилника о техничким и другим захтевима за утврђивање пожарног оптерећења и степена отпорности према пожару ("Сл. гласник РС", бр. 74/09),
- применити одредбе Правилника о техничким и другим захтевима за ручне и превозне апарате за гашење пожара ("Сл. гласник РС", бр. 74/09),

Применити Опште одредбе СРПС 3.Ц2.020 - Ручни и превозни апарати за гашење пожара

#### Опште одредбе

- реализовати објекте у складу са техничким препорукама СРПС Н.Б2. 730 – Електричне инсталације у зградама Део 5-51: Избор и постављање електричне опреме – Општа правила,
- узимајући у обзир карактеристике објекта и услове градње, уколико је неопходно предвидети фазност у изградњи, реконструкцији и доградњи, потребно је да се обезбеди да свака фаза предвиђене фазне изградње, реконструкције и доградње представља техно-економску целину и функционалну целину, укључујући и приступне путеве и платое за интервенцију ватрогасних возила, а поступак утврђивања подобности објекта за употребу се може покренути тек након окончања свих радова фазе реконструкције и доградње објекта, а у складу са чл. 35. и 36. Закона о заштити од пожара („Службени гласник РС“ бр. 111/09, 20/15 и 87/18).

Пре отпочињања поступка за утврђивање подобности објекта за употребу, ради провере примењености датих услова и прописа у поступку обједињене процедуре у складу са Законом о планирању и изградњи („Службени гласник РС", бр. 72/09, 81/09 - исправка, 64/10 - УС, 24/1 |, 121/12, 42/13 - УС, 50/13 - УС, 98/13 - УС, 132/14, 145/14, 83/18, 31/19, 37/19 – др.закон, 9/20 и 52/21), у складу са чланом 33 и 34 Закона заштите од пожара ("Сл.гласник РС" бр. 111/09, 20/15 и 87/18), а у вези са чл. 36 Правилника о поступку спровођења обједињене процедуре електронским путем ("Сл. гласник РС", бр. 68/19), потребно је доставити на сагласност пројекте за извођење објекта са Главним пројектом заштите од пожара.

#### *6.5. Мере за цивилну заштиту*

На основу услова Министарства одбране, Сектор за материјалне ресурсе у планском подручју нема услова и захтева за потребе прилагођавања потребама одбране земље.



Сви грађевински радови у близини војног комплекса "51 СП Копаоник" морају бити реализовани у координацији са управником "51 СП Копаоник", како би се избегао негативан утицај на функционисање редовног живота и рада полигона.

Носилац израде је у обавези да у процесу израде плана примени све нормативе, критеријуме и стандарде у складу са Законом о планирању и изградњи („Службени гласник РС", бр. 72/09, 81/09 - исправка, 64/10 - УС, 24/1 |, 121/12, 42/13 - УС, 50/13 - УС, 98/13 - УС, 132/14, 145/14, 83/18, 31/19, 37/19 – др.закон, 9/20 и 52/21) и свим подзаконским актима који регулишу предметну материју

### *6.6. Мере енергетске ефикасности изградње*

Приликом изградње објекта поштоваће се принципи енергетске ефикасности, у складу са важећом законском регулативом.



## 7.0. ИДЕЈНО РЕШЕЊЕ ОБЈЕКТА

Саставни део Урбанистичког пројекта је Идејно решење објекта, изградња комбиноване жичаре Војни дом на Копаонику.





## 8.0. СМЕРНИЦЕ ЗА СПРОВОЂЕЊЕ УРБАНИСТИЧКОГ ПРОЈЕКТА

Овај Урбанистички пројекат урађен је у складу са чл. 60-63а Закона о планирању и изградњи ("Службени гласник РС", бр. 72/09, 81/09, 64/10 одлука УС, 24/11, 121/12, 42/13–одлука УС, 50/2013–одлука УС, 98/2013–одлука УС, 132/14, 145/14, 83/18, 31/19, 37/19-др.закон, 9/20 и 52/21), и представља основ за издавање Локацијских услова у складу са чланом 57. став 4. истог закона.

Одговорни урбаниста:



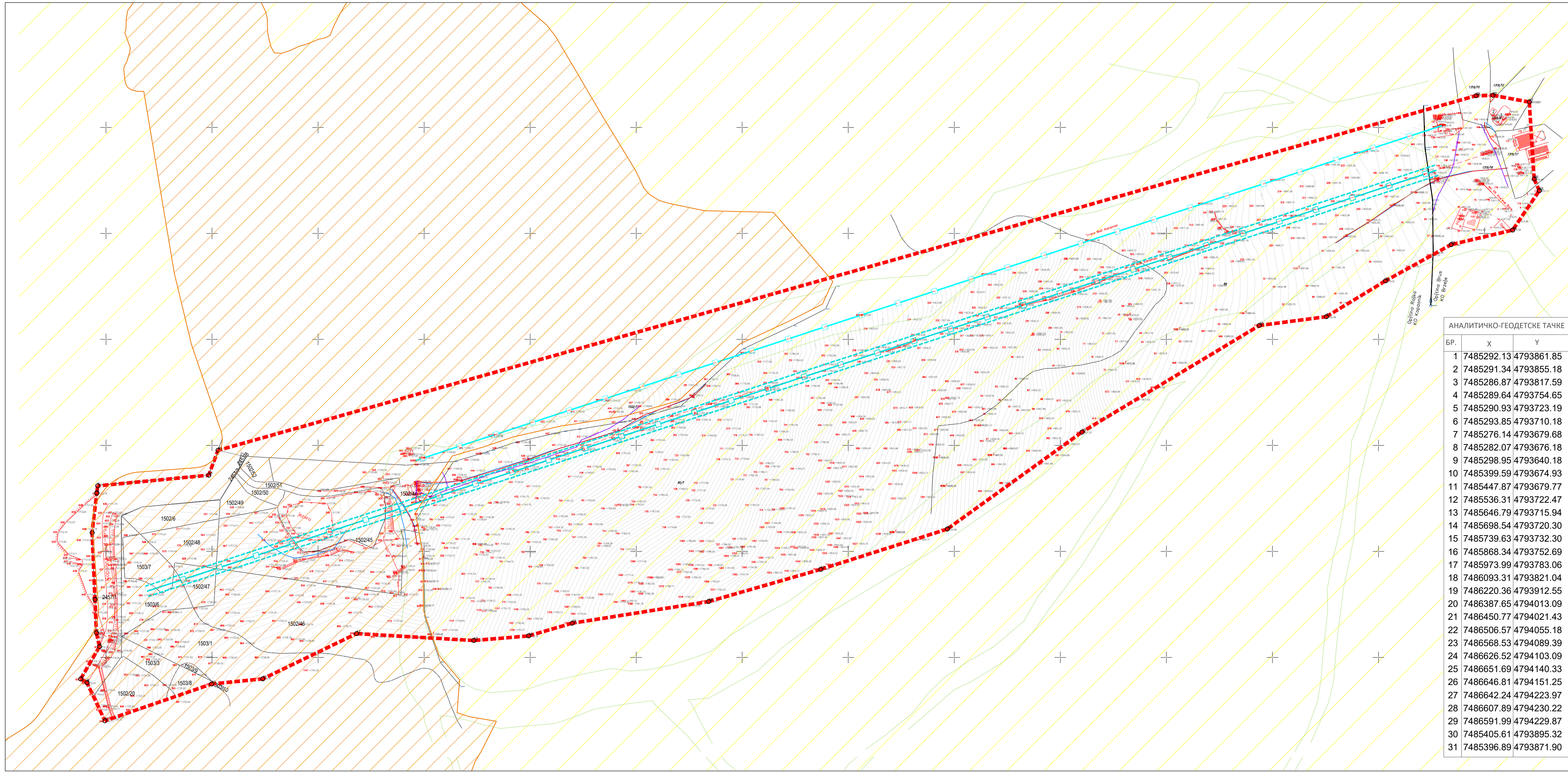
Предраг Б.Јаковљевић, диа  
лиценца: 200 0478 03



**А. УРБАНИСТИЧКИ ПРОЈЕКАТ**  
**ГРАФИЧКИ ДЕО:**







**BAUPROJEKT**

Проектовање, извођење,  
консалтинг, инжењеринг  
Ул.Младе Босне бр.29  
www.bauprojekt.rs

**ЛЕГЕНДА:**

- Граница обухвата Урбанистичког пројекта
- Граница катастарске општине
- Подручје у режиму заштите III степена
- Граница катастарске парцеле
- Број катастарске парцеле
- Постојећи објекти
- Изохипсе
- Висинске коте
- Ски стазе
- Постојећа жичара
- Траса планиране комбиноване жичаре
- Граница ПДР Суво рудиште-грађевинско подручје
- Обухват ПДР Суво рудиште

**АНАЛИТИЧКО-ГЕОДЕТСКЕ ТАЧКЕ**

БР.	Х	Y
1	7485292.13	4793861.85
2	7485291.34	4793855.18
3	7485286.87	4793817.59
4	7485289.64	4793754.65
5	7485290.93	4793723.19
6	7485293.85	4793710.18
7	7485276.14	4793679.68
8	7485282.07	4793676.18
9	7485298.95	4793640.18
10	7485399.59	4793674.93
11	7485447.87	4793679.77
12	7485536.31	4793722.47
13	7485646.79	4793715.94
14	7485698.54	4793720.30
15	7485739.63	4793732.30
16	7485868.34	4793752.69
17	7485973.99	4793783.06
18	7486093.31	4793821.04
19	7486220.36	4793912.55
20	7486387.65	4794013.09
21	7486450.77	4794021.43
22	7486506.57	4794055.18
23	7486568.53	4794089.39
24	7486626.52	4794103.09
25	7486651.69	4794140.33
26	7486646.81	4794151.25
27	7486642.24	4794223.97
28	7486607.89	4794230.22
29	7486591.99	4794229.87
30	7485405.61	4793895.32
31	7485396.89	4793871.90

НАРУЧИЛАЦ /  
ИНВЕСТИТОР

ЈП Скијалишта Србије,  
ул.Милутина Миланковића бр.9, Београд.

НОСИЛАЦ ИЗРАДЕ  
УРБ.ПРОЈЕКТА

**BAUPROJEKT**  
Проектовање, извођење,консалтинг,инжењеринг  
Ул. Младе Босне бр. 29  
www.bauprojekt.rs

НАЗИВ  
ПЛАНА

УРБАНИСТИЧКИ ПРОЈЕКАТ ЗА ИЗГРАДЊУ  
КОМБИНОВАНЕ ГОНДОЛЕ - ЖИЧАРЕ  
МАЛИ КАРАМАН У СКИ ЦЕНТРУ КОПАОНИК

ОДГОВОРНИ  
УРБАНИСТА

Предраг Б.Јаковљевић, д.и.а.  
Бр. лиценце 200 0478 03

РАДНИ ТИМ

Милена Сопић, дипл.инж.арх.  
Гордана Милодановић, дипл.простор.план.

САДРЖАЈ  
ЦРТЕЖА

**КАТАСТАРСКО-ТОПОГРАФСКИ ПЛАН СА  
ГРАНИЦОМ ОБУХВАТА**


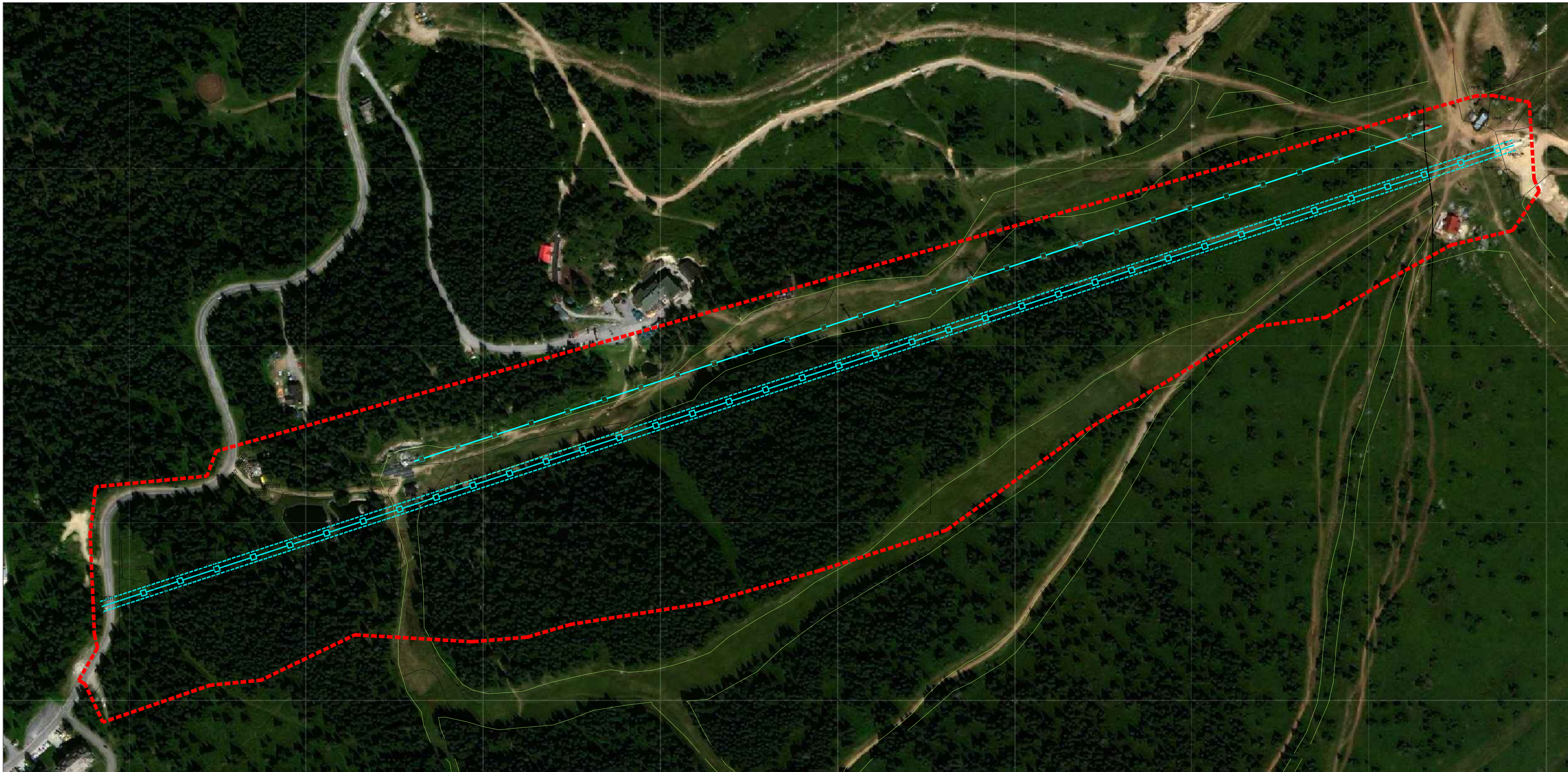
АРХИВСКИ БР:

РАЗМЕРА:  
1:2 500

ДАТУМ:  
март, 2023. год.

ЛИСТ БР:  
1.0.





**BAUPROJEKT**

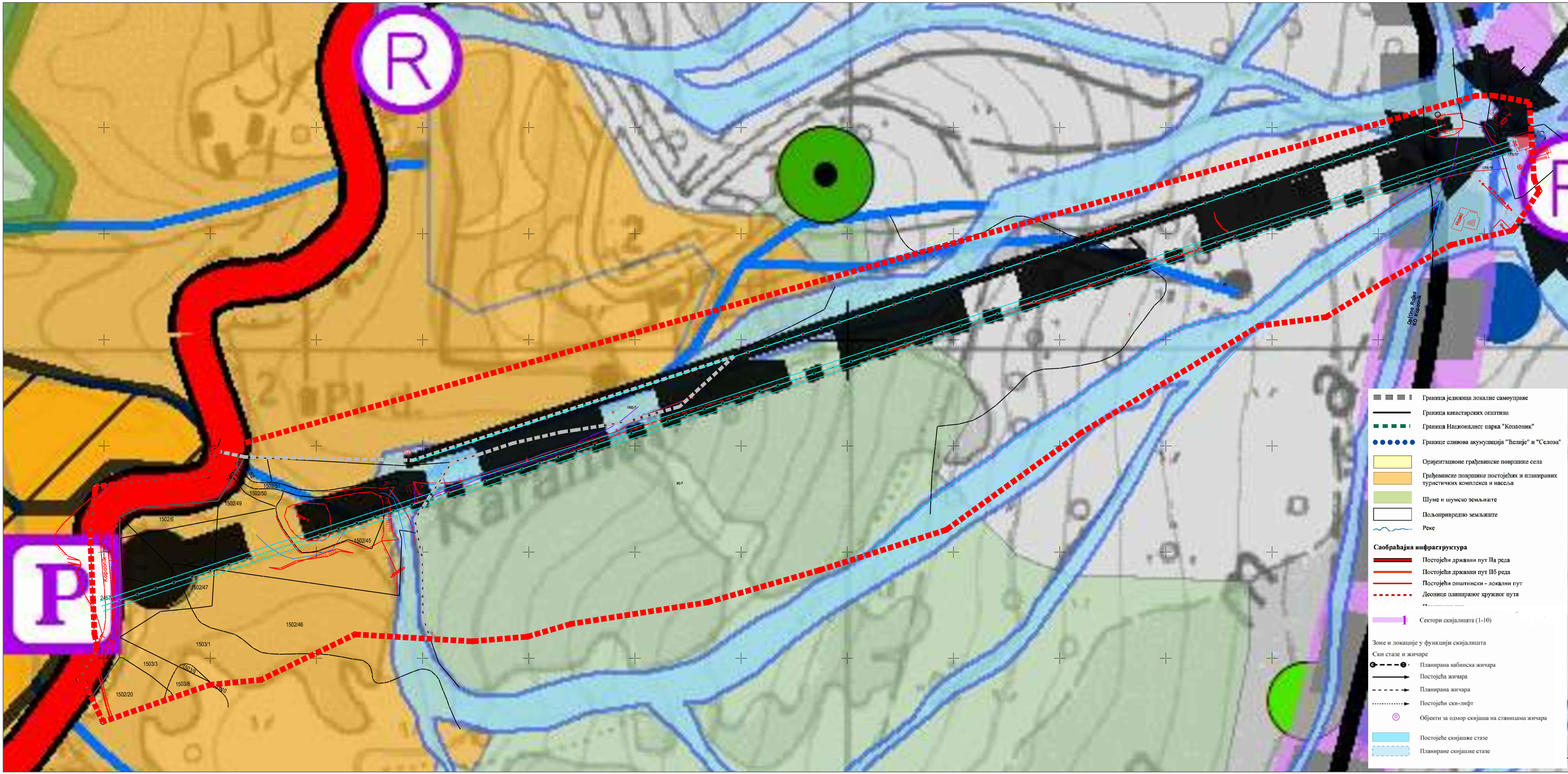
Пројектовање, извођење,  
консалтинг, инжењеринг  
Ул.Младе Босне бр.29  
www.bauprojekt.rs

ЛЕГЕНДА:

- Граница обухвата Урбанистичког пројекта
- Граница катастарске општине
- Граница катастарске парцеле
- Број катастарске парцеле
- Ски стазе
- Постојећа жичара
- Планирана жичара

НАРУЧИЛАЦ / ИНВЕСТИТОР	ЈП Скијалишта Србије, ул.Милутина Миланковића бр.9, Београд.		
НОСИЛАЦ ИЗРАДЕ УРБ.ПРОЈЕКТА	<div>BAUPROJEKT</div> <div>Пројектовање, извођење, консалтинг, инжењеринг Ул. Младе Босне бр. 29 www.bauprojekt.rs</div>		
НАЗИВ ПЛАНА	УРБАНИСТИЧКИ ПРОЈЕКАТ ЗА ИЗГРАДЊУ КОМБИНОВАНЕ ГОНДОЛЕ - ЖИЧАРЕ МАЛИ КАРАМАН У СКИ ЦЕНТРУ КОПАОНИК		
ОДГОВОРНИ УРБАНИСТА	Предраг Б.Јаковљевић, д.и.а. Бр. лиценце 200 0478 03		
РАДНИ ТИМ	Милена Сопић, дипл.инж.арх. Гордана Милодановић, дипл.простор.план.		
САДРЖАЈ ЦРТЕЖА	ГРАНИЦА ОБУХВАТА ПЛАНА НА ОРТОФОТО СНИМКУ		
АРХИВСКИ БР:	РАЗМЕРА: 1:2 500	ДАТУМ: март, 2023. год.	ЛИСТ БР: 1.1.





**BAUPROJEKT**

Пројектовање, извођење,  
консалтинг, инжењеринг  
Ул.Младе Босне бр.29  
www.bauprojekt.rs

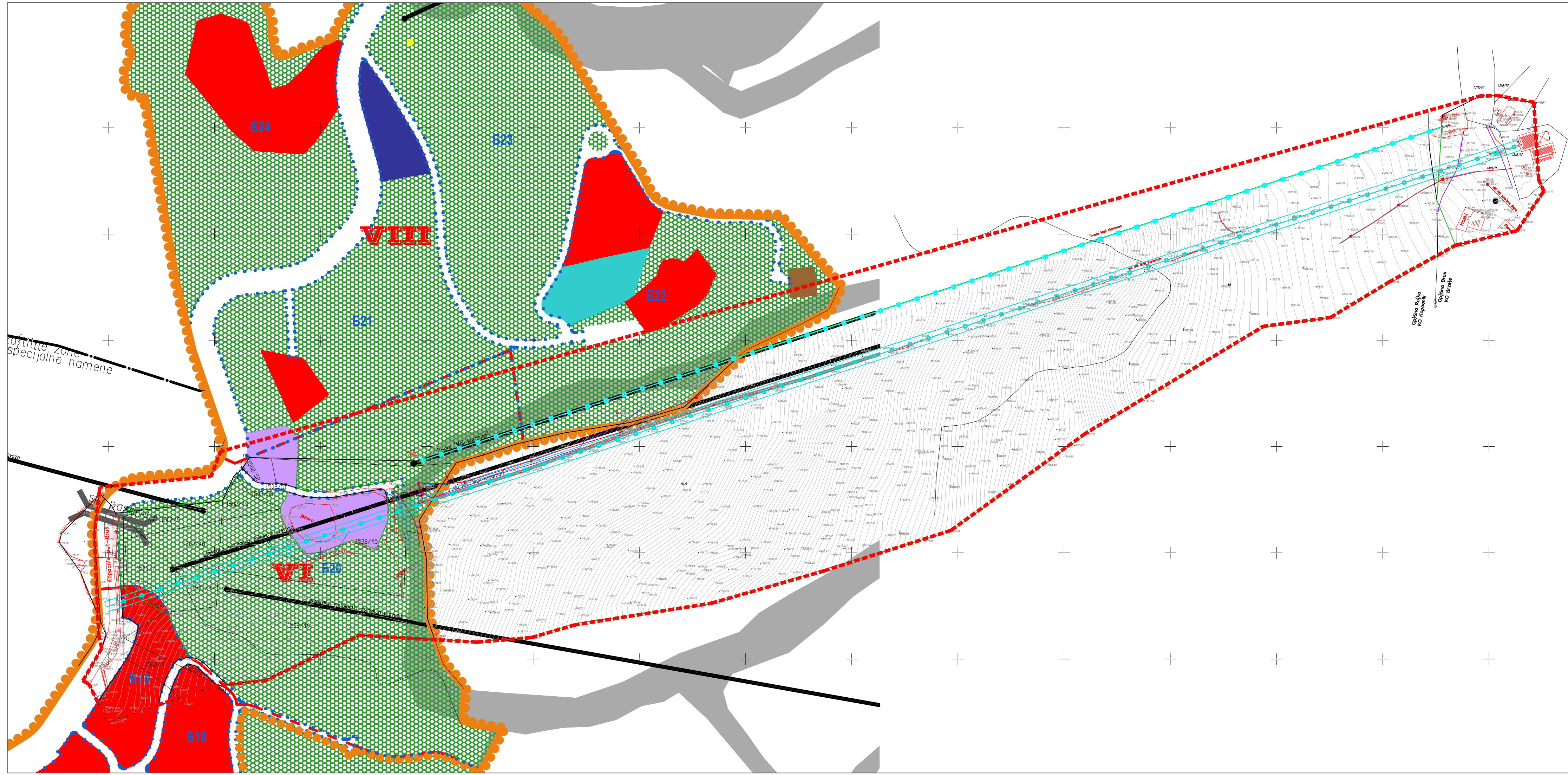
ЛЕГЕНДА:

- Граница обухвата Урбанистичког пројекта
- Граница катастарске општине
- Граница катастарске парцеле
- Број катастарске парцеле
- Постојећи објекти
- Постојећа жичара
- Планирана жичара
- Обухват ПДР СУВО РУДИШТЕ

- Граница јединица локалне самоуправе
- Граница катастарских општина
- Граница Националног парка "Копаоник"
- Границе сливног акумулација "Белије" и "Слова"
- Оријентационе грађевинске површине села
- Грађевинске површине постојећих и планираних туристичких комплекса и насеља
- Шуме и шумско земљиште
- Пољопривредно земљиште
- Реке
- Саобраћајна инфраструктура**
  - Постојећи државни пут II реда
  - Постојећи државни пут III реда
  - Постојећи општински - локални пут
  - Деоице планираног кружног пута
- Сектори скијалишта (1-10)
- Зоне и локације у функцији скијалишта**
  - Ски стазе и жичаре
    - Планирана кабинска жичара
    - Постојећа жичара
    - Планирана жичара
  - Постојећи ски-лифт
  - Објекти за одмор скијаша на станицама жичара
    - Постојеће скијашке стазе
    - Планиране скијашке стазе

НАРУЧИЛАЦ / ИНВЕСТИТОР	ЈП Скијаљашта Србије, ул.Милутина Миланковића бр.9, Београд.		
НОСИЛАЦ ИЗРАДЕ УРБ.ПРОЈЕКТА	<div>BAUPROJEKT</div> <div>Пројектовање, извођење, консалтинг, инжењеринг Ул. Младе Босне бр. 29 www.bauprojekt.rs</div>		
НАЗИВ ПЛАНА	УРБАНИСТИЧКИ ПРОЈЕКАТ ЗА ИЗГРАДЊУ КОМБИНОВАНЕ ГОНДОЛЕ - ЖИЧАРЕ МАЛИ КАРАМАН У СКИ ЦЕНТРУ КОПАОНИК		
ОДГОВОРНИ УРБАНИСТА	Предраг Б.Јаковљевић, д.и.а. Бр. лиценце 200 0478 03  Милена Сопић, дипл.инж.арх. Гордана Милодановић, дипл.простор.план.		
РАДНИ ТИМ			
САДРЖАЈ ЦРТЕЖА	ИЗВОД ИЗ ППППН НП КОПАОНИК ПОСЕБНЕ НАМЕНЕ ПРОСТОРА		
АРХИВСКИ БР:	РАЗМЕРА: 1:2 500	ДАТУМ: март, 2023. год.	ЛИСТ БР: 2.0.





BAUPROJEKT

Пројектовање, извођење,  
консалтинг, инжењеринг  
Ул.Младе Босне бр.29  
www.bauprojekt.rs

ЛЕГЕНДА:

- Граница обухвата Урбанистичког пројекта

Граница катастарске општине

Граница катастарске парцеле

Број катастарске парцеле

Постојећи објекти

Изохипсе

Висинске коте

Постојећа жичара

Планирана осовина жичаре

ПДР СУВО РУДИШТЕ

Граница ПДР Суво рудиште

Граница грађевинског подручја

Граница нових блокова

Ознака блокова

Просторне потцелине

Ознаке просторних потцелина

Површине јавне намене

Комуналне зоне и објекти

Јавне шумске и зелене површине  
(са сегментима јавног скијалишта)

Ски инфраструктура

Ски стазе - оријентациона позиција

Инсталације висински превоза постојеће

Инсталације висински превоза планиране

Инсталације висински превоза укидају се

Саобраћајна инфраструктура

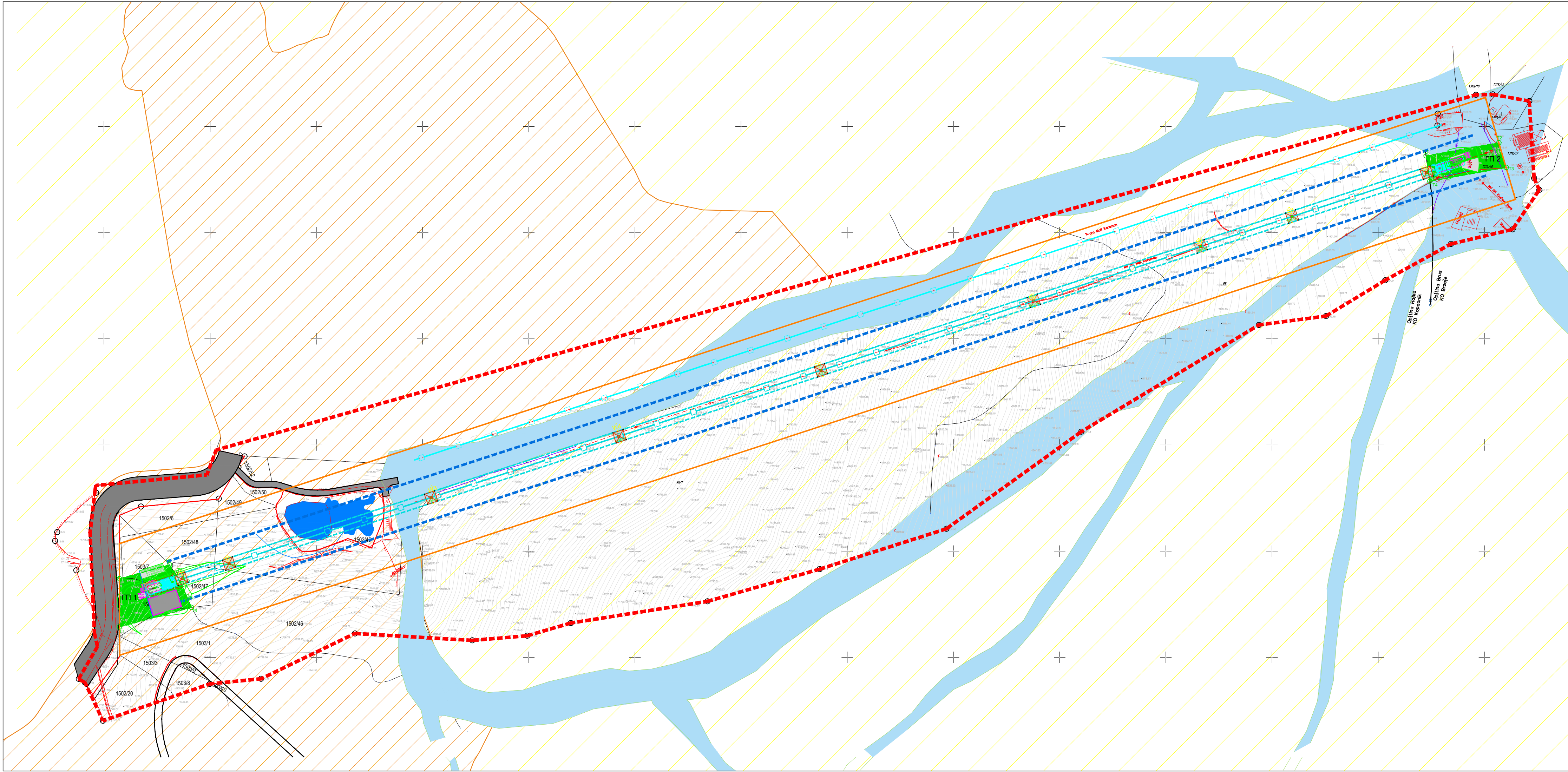
Саобраћајнице

Површине остале намене

Хотели и одмаралишта
- Ознака и назив целине
- Мали Карман
- Ртањ/Марине воде

НАРУЧИЛАЦ / ИНВЕСТИТОР	ЈП Скијалишта Србије, ул.Милутина Миланковића бр.9, Београд.		
ОСИЛАЦ ИЗРАДЕ УРБ.ПРОЈЕКТА	<div>BAUPROJEKT</div> <div>Проектовање, извођење, консалтинг, инжењеринг Ул. Младе Босне бр. 29 www.bauprojekt.rs</div>		
НАЗИВ ПЛАНА	УРБАНИСТИЧКИ ПРОЈЕКАТ ЗА ИЗГРАДЊУ КОМБИНОВАНЕ ГОНДОЛЕ - ЖИЧАРЕ МАЛИ КАРАМАН У СКИ ЦЕНТРУ КОПАОНИК		
ОДГОВОРНИ УРБАНИСТА	Предраг Б.Јаковљевић, д.и.а. Бр. лиценце 200 0478 03		
РАДНИ ТИМ	Милена Сопић, дипл.инж.арх. Гордана Милодановић, дипл.простор.план.		
САДРЖАЈ ЦРТЕЖА	ИЗВОД ИЗ ПДР СУВО РУДИШТЕ ПЛАН НАМЕНЕ		
АРХИВСКИ БР:	РАЗМЕРА: 1:2 500	ДАТУМ: март, 2023. год.	ЛИСТ БР: 2.1.






**BAUPROJEKT**

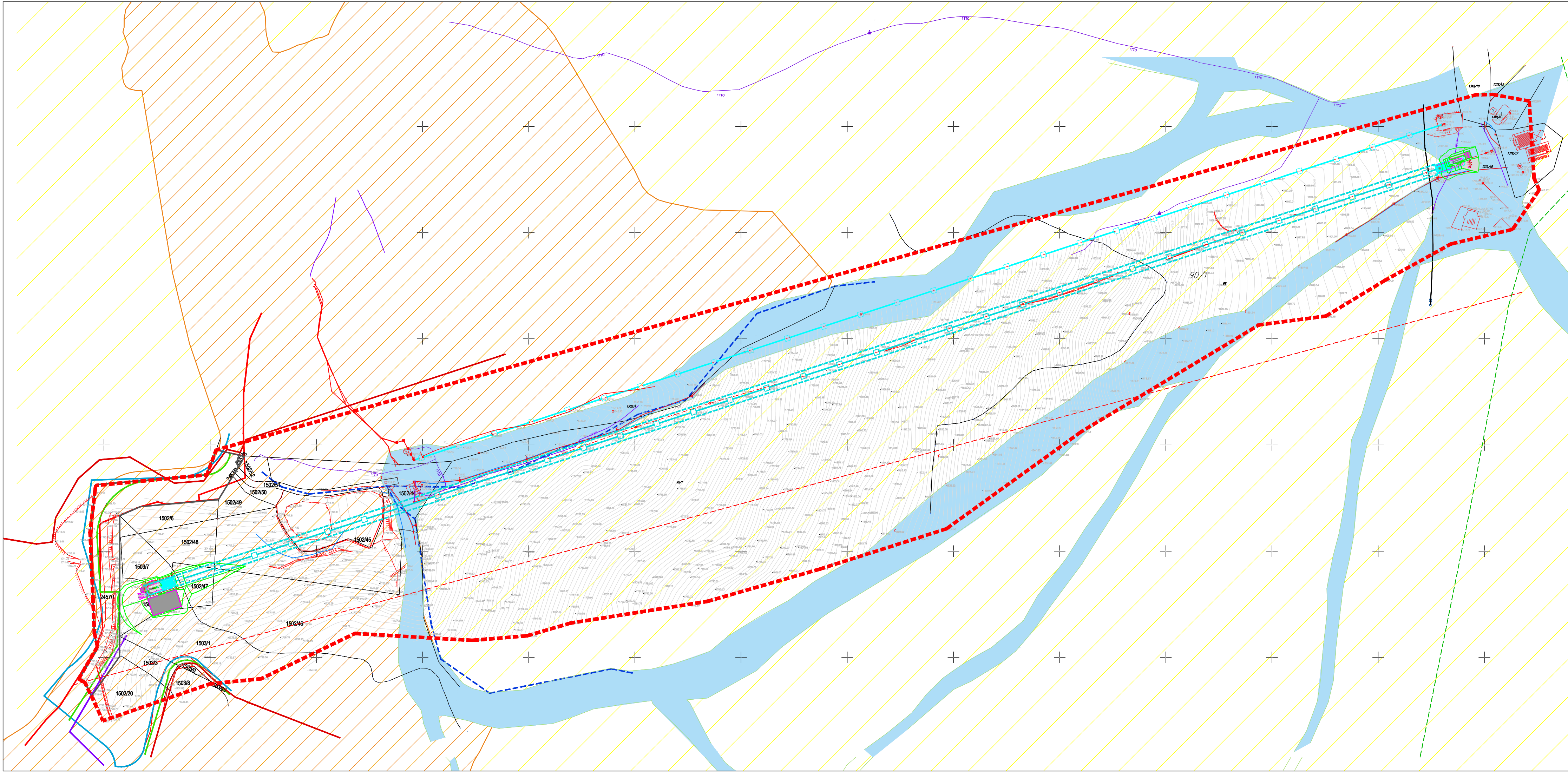
Проектовање, извођење,  
консалтинг, инжењеринг  
Ул.Младе Босне бр.29  
www.bauprojekt.rs

ЛЕГЕНДА:

- |   |  |
|---|--|
| Граница обухвата Урбанистичког пројекта | Постојећа жичара   |
| Граница катастарске општине             | Планирана комбинована жичара                                 |
| Граница катастарске парцеле             | Планирана осовина комбиноване жичаре                         |
| Број катастарске парцеле                | Лева и десна страна осовине комбиноване жичаре               |
| Постојећи објекти                       | Безбедносни појас комбиноване гондоле-жичаре                 |
| Изохипсе                                | Заштитни појас комбиноване гондоле-жичаре                    |
| Висинске коте                           | Мали Караман дефинисан према                                 |
| Подручје у режиму заштите III степена   | Закону о жичарама за транспорт лица (2x50m)                  |
| Постојећи Државни пут IIa реда          | Планиране позиције стубова                                   |
| Приступна саобраћајница                 | Површина заузећа планиранх стубова                           |
| Планирана саобраћајница                 | Аналитичко геодетске тачке површина заузећа                  |
| Језеро Мали Караман                     | Новоформирана грађевинска парцела                            |
| Постојеће ски стазе                     | Аналитичко геодетске тачке новоформиране грађевинске парцеле |
| Регулациона линија из ПДР Старо Рудиште | Нивелациони елементи   |

НАРУЧИЛАЦ / ИНВЕСТИТОР	ЈП Скијалишта Србије, ул.Милутина Миланковића бр.9, Београд.		
ОСИЛАЦ ИЗРАДЕ УРБ.ПРОЈЕКТА	<div>BAUPROJEKT</div> <div>Проектовање, извођење, консалтинг, инжењеринг Ул. Младе Босне бр. 29 www.bauprojekt.rs</div>		
НАЗИВ ПЛАНА	УРБАНИСТИЧКИ ПРОЈЕКАТ ЗА ИЗГРАДЊУ КОМБИНОВАНЕ ГОНДОЛЕ - ЖИЧАРЕ МАЛИ КАРАМАН У СКИ ЦЕНТРУ КОПАОНИК		
ОДГОВОРНИ УРБАНИСТА	Предраг Б.Јаковљевић, д.и.а. Бр. лиценце 200 0478 03		
РАДНИ ТИМ	Милена Сопић, дипл.инж.арх. Гордана Милодановић, дипл.простор.план.		
САДРЖАЈ ЦРТЕЖА	РЕГУЛАЦИОНО-НИВЕЛАЦИОНИ ПЛАН		
АРХИВСКИ БР:	РАЗМЕРА: 1:2 500	ДАТУМ: март, 2023. год.	ЛИСТ БР: 3.0.





**BAUPROJEKT**

Проектовање, извођење,  
консалтинг, инжењеринг  
Ул.Младе Босне бр.29  
www.bauprojekt.rs

ЛЕГЕНДА:

- Граница обухвата Урбанистичког пројекта

Граница катастарске општине

Граница катастарске парцеле

1502/16

Број катастарске парцеле

Постојећи објекти

Изохипсе

Висинске коте

Обухват ПДР СУВО РУДИШТЕ

Постојеће ски стазе

Подручје у режиму заштите III степена

Граница ПДР Суво рудиште-грађевинско подручје

Обухват ПДР Суво рудиште
- Преузето из ПДР СУВО РУДИШТЕ
- Електроенергетска мрежа
- Водоводна мрежа
- Инсталација за вештачки снег
- Канализациона мрежа
- Планирана гасоводна мрежа
- Телекомуникациона мрежа
- Постојећа инфраструктура
- Оптички кабл
- Електроенергетска мрежа
- Планирана инфраструктура
- Планирани далековод 110kV
- Планирани гасовод

НАРУЧИЛАЦ / ИНВЕСТИТОР	ЈП Скијалишта Србије, ул.Милутина Миланковића бр.9, Београд.		
НОСИЛАЦ ИЗРАДЕ УРБ.ПРОЈЕКТА	<div>BAUPROJEKT</div> <div>Проектовање, извођење,консалтинг,инжењеринг Ул. Младе Босне бр. 29 www.bauprojekt.rs</div>		
НАЗИВ ПЛАНА	УРБАНИСТИЧКИ ПРОЈЕКАТ ЗА ИЗГРАДЊУ КОМБИНОВАНЕ ГОНДОЛЕ - ЖИЧАРЕ МАЛИ КАРАМАН У СКИ ЦЕНТРУ КОПАОНИК		
ОДГОВОРНИ УРБАНИСТА	Предраг Б.Јаковљевић, д.и.а. Бр. лиценце 200 0478 03		
РАДНИ ТИМ	Милена Сопић, дипл.инж.арх. Гордана Милодановић, дипл.простор.план.		
САДРЖАЈ ЦРТЕЖА	СИНХРОН ПЛАН		
АРХИВСКИ БР:	РАЗМЕРА: 1:2 500	ДАТУМ: март, 2023. год.	ЛИСТ БР: 4.0.



## Б. ДОКУМЕНТАЦИЈА





Република Србија  
МИНИСТАРСТВО ГРАЂЕВИНАРСТВА,  
САОБРАЋАЈА И ИНФРАСТРУКТУРЕ  
Сектор за просторно планирање и урбанизам  
Број: 350-02-01457/2021-07  
Датум: 24. 08. 2021. године  
Краља Милутина 10а, Београд

Јавно предузеће „СКИЈАЛИШТА СРБИЈЕ“  
БЕОГРАД

ПРИМЉЕНО	30-08-2021
Организација	07
Јединица	
Број пријаве	УР 1166
Место	

Министарство грађевинарства, саобраћаја и инфраструктуре, поступајући по захтеву ЈП Скијалиште Србије, ул. Милутина Миланковића број 9, 11000 Београд, заведеним бројем 350-02-01525/2021-07, на основу члана 7. Закона о министарствима („Службени гласник РС”, број 128/20), члана 53, а у вези са чланом 133. Закона о планирању и изградњи („Службени гласник РС”, бр. 72/09, 81/09 – исправка, 64/10 – одлука УС, 24/11, 121/12 – одлука УС, 42/13 - одлука УС, 50/13 - одлука УС, 98/13 - одлука УС, 132/14, 145/14, 83/18, 31/19, 37/19 – др. закон и 9/20, 52/21) и Правилником о садржини информације о локацији и о садржини локацијске дозволе („Службени гласник РС”, број 3/10), у складу са Просторним планом подручја посебне намене Парка Природе „Копаоник“ („Службени гласник Републике Србије“ број 89/16) и овлашћењем садржаним у решењу министра број 119-01-120/2021-02 од 12. фебруара 2021. године, издаје:

### ИНФОРМАЦИЈУ О ЛОКАЦИЈИ

**ПРЕДМЕТ ЗАХТЕВА:** Издавање информације о локацији за потребе утврђивања јавног интереса и израде урбанистичког пројекта у поступку реализације пројекта изградње комбиноване гондоле – жичаре Мали Караман на Копаонику.

**ПЛАНИРАНА НАМЕНА:** Предметно подручје се односи на разраду наставка реализације превоза корисника скијалишта из правца Брзећа до врха Мали Караман, користећи новоизграђену гондолу, у чијем је наставку могуће доћи центра насељске грађевинске зоне Суво Рудиште и даље се спроводи

- Просторним планом подручја посебне намене Парка Природе „Копаоник“ („Службени гласник Републике Србије“ број 89/16);

Битан развојни фактор гравитирајућег скијалишта и комплекса представљају планиране кабинске жичаре „Брзеће/Бела река - Мали Караман - Суво рудиште” од посебног значаја за отварање нових улаза у скијалиште, чиме се растеређују садашњи скијашки улази у комплексу Суво рудиште. Посредан значај у истом смислу има и планирана кабинска жичара „Бело Брдо-Суво рудиште”.

На основу валоризације природних и створених услова подручја Просторног плана, алпско скијалиште је конципирано као главни садржај туристичке понуде у простору

Копаоника. С обзиром на трајање и квалитет снега, као и на морфометријске услове, највећи део алпског скијалишта налази се у висинској зони планине, односно на подручју Националног парка, а мањи део ван његових граница (уз најмањи део скијалишта ван подручја Просторног плана).

Алпско скијалиште конципирано је као јединствен, повезани систем жичара и ски-стаза, од Ђорђевића, Црне Главе и Криве Реке на северу, до Лисине и Белог Брда на југу, односно од Јошаничке Бање на западу, до Брзећа и Палежа на истоку, на територијама општина Рашка, Брус и Лепосавић. Систем је састављен од десет сектора и то:

- (исток, Бела река) - кабинском жичаром „Бела река - Мали Караман - Суво рудиште” и жичарама од Брзећа (наспрам „Јуниора” и од Галовића испред улаза у Национални парк), преко Струге, Леденица и Кнежевских бара до Караман гребена, где се спаја са секторима 4. и 7, а на Јарму и Четничком гробљу и са сектором 6; улази у скијалиште биће у Белој реци (кабинска жичара), код „Јуниора” и у Галовићима (сва три у Брзећу) и на Јарму; капацитет скијалишта биће 2.820 једновремених скијаша, од тога 2.770 у Националном парку и 50 ван његових граница на територији општине Брус. Разматрана је и друга варијанта трасе кабинске жичаре „Бела река - Мали Караман - Суво рудиште” са припадајућим стазама, која је нешто краћа од предложене и са истим полазним станицама у Белој реци и на Сувом рудишту, али са само једном међустаницом на Малом Караману. Ова траса је на ограничењу у режиму заштите II степена, није у функцији планираног алпског међународног такмичарског FIS полигона „Бела Река” и није повезана са жичаром Струга (недостаје међустаница кабинске жичаре изнад полазишта жичаре „Струга”). За варијантна решења траса кабинске жичаре урадиће се одговарајућа техничка документација и студија оправданости на основу којих ће се, у сарадњи са министарствима надлежним за просторно планирање, заштиту животне средине и туризам и Заводом за заштиту природе Србије изабрати најпогоднија траса;

Детаљна правила уређења и изградње туристичких комплекса, у оквиру наведених основних правила, биће утврђена у поступку усклађивања урбанистичких планова за туристичке комплексе, односно предвиђене израде детаљне разраде у склопу измена и допуна, или израде новог Просторног плана из дела V. 2.1. овог просторног плана.

Туристички пунктови примарног Туристичког центра ван туристичких комплекса на подручју Националног парка уређиваће се према следећим основним правилима:

1. за уређење локација ски-ресторана правила су: (а) полазна станица, међустаница и излазна станица кабинске жичаре „Треска” условљене су изградњом неопходне канализационе и друге инфраструктуре, а за излазну станицу изградњом канализационог колектора уз постојећи пут од Панчићевог врха до Техничке базе и прикључење на постојећи колектор; (б) излазна/полазна станица „Суво рудиште” и међустаница „Мали Караман” кабинске жичаре „Брзеће/Бела река” условљена су изградњом канализационог колектора до хотела/планинарског дома „Ртањ”; (в) полазна станица жичаре „Марина вода - Вучак” условљена је препумпавањем отпадних вода у

канализациони колектор у зони Јарма; (г) полазна станица жичаре „Струга” условљена је изградњом канализационог колектора у коридору ски-стазе „Бела река” до прикључења на колектор у Добродолској реци; (д) излазна станица жичаре „Панчићев врх” условљена је повезивањем канализационе и водоводне инфраструктуре са ски-рестораном код излазне станице жичаре „Треска”; (е) излазна станица жичаре „Крст” условљена је изградњом канализационог колектора и прикључења на колектор излазне станице жичаре „Треска”; (ђ) заједничка излазна станица жичаре „Караман гребен” и „Дубока 2” условљена је изградњом канализационог колектора до прикључења на колектор хотела „Гранд”; (з) полазна и излазна станица жичаре „Гобелја” условљене су изградњом канализационог колектора дуж најповољније ски-стазе до постројења на Сребрцу; (и) полазна станица жичаре „Сунчана долина” условљена је изградњом вишетажне гараже са ски-рестораном на последњој етажи;

Приоритетне активности: Туризам и рекреација

- изградња приоритетних жичара, алпских ски-стаза и пунктова са ски-ресторанима уз жичаре у планираним секторима скијалишта 2, 4, 5 и 7, приоритетно нових садржаја на излазној станици жичаре „Суво рудиште - Панчићев врх” и кабинских жичара „Брзеће/Бела река-Мали Караман - Суво рудиште” и „Лисина - Суво рудиште” са ски-стазама;

## СМЕРНИЦЕ ЗА СПРОВОЂЕЊЕ

Приоритет до краја 2017. године има израда и доношење елемената регулационе разраде у склопу измена и допуна, односно израде новог Просторног плана за:

1. Туристички комплекс Суво рудиште на територији општине Рашка, уместо донетог Плана детаљне регулације Суво рудиште и Плана детаљне регулације Сунчана долина-Бачиште;
2. Туристички комплекс Сребрнац на територији општина Брус и Рашка, уместо донетог Плана детаљне регулације за локалитет „Сребрнац” на Копаонику у општини Брус;
3. Туристички комплекс Јарам на територији општина Брус и Рашка, уместо донетог Плана детаљне регулације за локалитет „Јарам” на Копаонику у општини Брус;
4. Туристички комплекс Рендара на територији општина Брус и Рашка, уместо донетог Плана детаљне регулације за локалитет „Рендара” на Копаонику у општини Брус;
5. скијашку и другу инфраструктуру чија је реализација планирана да започне до 2019. године.

До доношења елемената регулационе разраде из тачке 5. претходног става, овај просторни план биће плански основ за израду урбанистичког пројекта за следеће објекте скијашке инфраструктуре и пратеће техничке инфраструктуре на земљишту у државној својини:

- реконструкцију и модернизацију постојећих ски-лифтова и жичара;
- реализацију планираних ски-лифтова и жичара;




- проширење постојећих и реализацију планираних ски-стаза;
- реализацију планираних објеката за одмор скијаша на станицама жичара;
- реализацију техничке инфраструктуре за потребе објеката наведених у претходним алинејама овог става;
- реализацију планиране инфраструктуре за вештачко оснежавање ски-стаза;
- реализацију планираних малих акумулација и микро водозавода за вештачко оснежавање.

Изузетак од претходног става су кабинске жичаре које се протежу на територији две општине или се протежу делом и ван Националног парка. Елементи регулационе разраде за ове кабинске жичаре се доносе у оквиру измена и допуна Просторног плана. За варијантна решења траса кабинске жичаре урадиће се одговарајућа техничка документација на основу које ће се, у сарадњи са министарствима надлежним за просторно планирање, заштиту животне средине и туризам и Заводом за заштиту природе Србије изабрати најпогоднија траса.

Просторни план представља плански основ за израду планова детаљне регулације за све објекте скијашке инфраструктуре, који се једним делом или у целости налазе на земљишту у приватној својини, а до доношења измена и допуна овог просторног плана подручја које ће садржати детаљну разраду из става 5. тачка 5. овог пододељка.

Овај план представља плански основ за формирање грађевинских парцела јавне намене, израду урбанистичких пројеката, пројеката парцелације/препарцелације, информације о локацији, а према правилима из овог плана, у складу са Законом о планирању и изградњи („Службени гласник РС“, бр. 72/09, 81/09, 64/10, 24/11, 121/12, 42/13, 50/13 и 98/13 – одлука УС, 132/14, 145/14, 83/18, 31/19 – др. закон и 9/20, 52/21) и Правилником о општим правилима за парцелацију, регулацију и изградњу („Службени гласник РС“, бр. 22/15).

**Информација о локацији није основ за издавање грађевинске дозволе.**


 ПОМОЋНИК МИНИСТРА  
 мр Ђорђе Милић  
 по овлашћењу министра број  
 119-01-120/2021-02 од 12. фебруара 2021. године

Доставити:

- ЈП Скијалиште Србије, ул. Милутина Миланковића број 9, 11000 Београд
- архиви.









Република Србија  
Републички геодетски завод  
Геодетско-катастарски информациони систем

\* Број листа непокретности: 541

katastar.rgz.gov.rs/eKatastarPublic | 15.9.2022. 8:59:12

## Подаци катастра непокретности

<b>Подаци о непокретности</b>	<b>ffa2511d-337a-4bfd-9417-3ed523189462</b>
Матични број општине:	71021
Општина:	РАШКА
Матични број катастарске општине:	745154
Катастарска општина:	КОПАОНИК
Датум ажурности:	14.09.2022. 14:03
Служба:	РАШКА
<b>1. Подаци о парцели - А лист</b>	
Потес / Улица:	КАРАМАН
Број парцеле:	1502/6
Површина m <sup>2</sup> :	1851
Број листа непокретности:	541
<b>Подаци о делу парцеле</b>	
Број дела:	1
Врста земљишта:	ЗЕМЉИШТЕ У ГРАЂЕВИНСКОМ ПОДРУЧЈУ
Култура:	ШУМА 4. КЛАСЕ
Површина m <sup>2</sup> :	1851
<b>Имаоци права на парцели - Б лист</b>	
Назив:	ОПШТИНА РАШКА
Лице уписано са матичним бројем:	<b>ДА</b>
Врста права:	СВОЈИНА
Облик својине:	ЈАВНА СВОЈИНА
Удео:	1/1
<b>Терети на парцели - Г лист</b>	
Терет број:	*
Врста терета:	ЗЕМЉИШТЕ У ЗОНИ НАЦИОНАЛНОГ ПАРКА
Датум уписа:	12.7.1990.
Трајање терета:	
Датум престанка:	
Опис терета:	*
Терет број:	*
Врста терета:	ПРАВО УПОТРЕБЕ
Датум уписа:	23.12.2010.
Трајање терета:	
Датум престанка:	
Опис терета:	*

### **Забележба парцеле**

---

\*\*\* Нема забележбе \*\*\*

\* Извод из базе података катастра непокретности.



Република Србија  
Републички геодетски завод  
Геодетско-катастарски информациони систем

\* Број листа непокретности: 2153

katastar.rgz.gov.rs/eKatastar | 03.06.2022. 11:02:00

## Подаци катастра непокретности

Подаци о непокретности	6804c73d-dc7f-4aef-bdf5-7b0864d0ee43
Матични број општине:	71021
Општина:	РАШКА
Матични број катастарске општине:	745154
Катастарска општина:	КОПАОНИК
Датум ажурности:	02.06.2022. 13:56
Служба:	РАШКА
Извор податка:	РАШКА, ЈЕ
<b>1. Подаци о парцели - А лист</b>	
Потес / Улица:	КАРАМАН
Број парцеле:	1502/44
Површина m²:	13448
Број листа непокретности:	2153
<b>Подаци о делу парцеле</b>	
Број дела:	2
Врста земљишта:	ОСТАЛО ГРАЂЕВИНСКО ЗЕМЉИШТЕ У ДРЖАВНОЈ СВОЈИНИ
Култура:	ЗЕМЉИШТЕ ПОД ЗГРАДОМ И ДРУГИМ ОБЈЕКТОМ
Површина m²:	16
<b>Имаоци права на парцели - Б лист</b>	
Назив:	РЕПУБЛИКА СРБИЈА
Адреса:	БЕОГРАД,
Врста права:	СВОЈИНА
Облик својине:	ЈАВНА СВОЈИНА
Удео:	1/1
<b>Терети на парцели - Г лист</b>	
Врста терета:	ЗЕМЉИШТЕ У ЗОНИ НАЦИОНАЛНОГ ПАРКА
Датум уписа:	12.07.1990.
Трајање терета:	
Датум брисања:	
Опис терета:	ЗЕМЉИШТЕ У ЗОНИ НАЦИОНАЛНОГ ПАРКА "КОПАОНИК"
Врста терета:	ПРАВО УПОТРЕБЕ
Датум уписа:	05.05.2011.
Трајање терета:	
Датум брисања:	
Опис терета:	ТРАЈНО ПРАВО СЛУЖБЕНОСТИ И ТО ПРАВО НА ПОСТАВЉАЊЕ ИНСТАЛАЦИЈА СИСТЕМА ВЕШТАЧКОГ ОСНЕЖАВАЊА У ДУЖИНИ ОД 81,7 М ЈАВНО ПРЕДУЗЕЋЕ "СКИЈАЛИШТА СРБИЈЕ", НОВИ БЕОГРАД, БУЛЕВАР УМЕТНОСТИ 16 А



**Врста терета:**

ДЕЛОВИ ЗГРАДЕ СЕ НАЛАЗЕ И НА КАТАСТАРСКИМ ПАРЦЕЛАМА

**Датум уписа:**

31.12.2014.

**Трајање терета:****Датум брисања:****Опис терета:**

НА КАТАСТАРСКОЈ ПАРЦЕЛИ БР.2/45 НАЛАЗИ СЕ ЗГРАДА БРОЈ 2  
УКУПНЕ ПОВРШИНЕ 2354М2 ОД ЧЕГА СЕ НА ИСТОЈ ПАРЦЕЛИ НАЛАЗИ  
2320М2, НА ПАРЦЕЛИ 2/50 СЕ НАЛАЗИ 6М2, НА ПАРЦЕЛИ 2/49 СЕ  
НАЛАЗИ 1М2 А НА ПАРЦЕЛИ 2/44 СЕ НАЛАЗИ 27М2

**Врста терета:**

ПРАВО УПОТРЕБЕ

**Датум уписа:**

14.09.2016.

**Трајање терета:****Датум брисања:****Опис терета:**

ЛИНИЈСКИ ОБЈЕКАТ-СКИ ЛИФТ "МАЛИ КАРАМАН"-УКУПНЕ ДУЖИНЕ  
1004,68М ОД ЧЕГА СЕ НА КП.БР.1502/44 НАЛАЗИ 13,07М КО  
КОПАОНИК 03 И НА КП.БР.90/1 СЕ НАЛАЗИ 710,07М, НА КП.БР.89 СЕ  
НАЛАЗИ 280,91М ОБЕ У КО КОПАОНИК 02 ЗА КОЈИ ЈЕ ИЗДАТА  
УПОТРЕБНА ДОЗВОЛА 03 БРОЈ:351-612-2020 ИЗДАТА ОД СТРАНЕ  
ОПШТИНСКЕ УПРАВЕ РАШКА ОДСЕК ЗА УРБАНИЗАМ, У КОРИСТ  
ЈАВНО ПРЕДУЗЕЋЕ "СКИЈАЛИШТА СРБИЈЕ", НОВИ БЕОГРАД, БУЛЕВАР  
УМЕТНОСТИ 16 А

**Напомена (терет парцела)**

\*\*\* Нема напомене \*\*\*

**2. Подаци о зградама и другим грађевинским објектима - В1 лист****Број објекта:**

2

**Назив улице:**

КАРАМАН

**Кућни број:****Кућни подброј:****Површина м²:**

16

**Корисна површина м²:**

0

**Грађевинска површина м²:**

0

**Начин коришћења и назив објекта:**

ПОМОЋНА ЗГРАДА

**Правни статус објекта:**

ОБЈЕКАТ ИЗГРАЂЕН БЕЗ ОДОБРЕЊА ЗА ГРАДЊУ

**Број етажа под земљом:****Број етажа у приземљу:****Број етажа над земљом:****Број етажа у поткровљу:****Имаоци права на објекту****Назив:**

ЈАВНО ПРЕДУЗЕЋЕ "СКИЈАЛИШТА СРБИЈЕ"

**Адреса:**

НОВИ БЕОГРАД, БУЛЕВАР УМЕТНОСТИ 16 А

**Матични број лица:**

0000020183390

**Врста права:**

ДРЖАЛАЦ

**Облик својине:**

ДРЖАВНА РС

**Удео:**

1/1

**Терети на објекту - Г лист****Врста терета:**

ОБЈЕКАТ ИЗГРАЂЕН БЕЗ ДОЗВОЛЕ

**Датум уписа:**

12.03.2019.

**Трајање терета:****Датум брисања:****Опис терета:****Напомена (терет објекта)**

\*\*\* Нема напомене \*\*\*

\* Извод из базе података катастра непокретности.

**НАПОМЕНА:** Сходно члану 18. Закона о републичким административним таксама и члану 6. Уредбе о условима издавања извода из листа непокретности и листа вода из ГКИС-а, без накнаде се издаје извод из листа непокретности: органима, организацијама и институцијама Републике Србије, аутономних покрајина, односно јединица локалне самоуправе, организацијама обавезног социјалног осигурања, установама основаних од стране Републике Србије, аутономних покрајина, односно јединица локалне самоуправе, Црквама и верским заједницама, Црвеном крсту Србије, дипломатско-конзуларним представништвима страних држава, под условом узајамности, јавним бележницима и геодетским организацијама, и исти се дигитално преузимају преко сервисне магистрале државних органа и електронских сервиса РГЗ-а.



Република Србија  
Републички геодетски завод  
Геодетско-катастарски информациони систем

\* Број листа непокретности: 2153

katastar.rgz.gov.rs/eKatastar | 03.06.2022. 11:03:41

## Подаци катастра непокретности

Подаци о непокретности	d073c8c1-850a-414d-ae9f-e9e7869ff6ec
Матични број општине:	71021
Општина:	РАШКА
Матични број катастарске општине:	745154
Катастарска општина:	КОПАОНИК
Датум ажурности:	02.06.2022. 13:56
Служба:	РАШКА
Извор податка:	РАШКА, ЈЕ

### 1. Подаци о парцели - А лист

Потес / Улица:	КАРАМАН
Број парцеле:	1502/45
Површина m²:	4604
Број листа непокретности:	2153

### Подаци о делу парцеле

Број дела:	1
Врста земљишта:	ОСТАЛО ГРАЂЕВИНСКО ЗЕМЉИШТЕ У ДРЖАВНОЈ СВОЈИНИ
Култура:	ЗЕМЉИШТЕ ПОД ЗГРАДОМ И ДРУГИМ ОБЈЕКТОМ
Површина m²:	1179

### Имаоци права на парцели - Б лист

Назив:	РЕПУБЛИКА СРБИЈА
Адреса:	БЕОГРАД,
Врста права:	СВОЈИНА
Облик својине:	ЈАВНА СВОЈИНА
Удео:	1/1

### Терети на парцели - Г лист

Врста терета:	ЗЕМЉИШТЕ У ЗОНИ НАЦИОНАЛНОГ ПАРКА
Датум уписа:	12.07.1990.
Трајање терета:	
Датум брисања:	
Опис терета:	ЗЕМЉИШТЕ У ЗОНИ НАЦИОНАЛНОГ ПАРКА "КОПАОНИК"

### Напомена (терет парцела)

\*\*\* Нема напомене \*\*\*

### 2. Подаци о зградама и другим грађевинским објектима - В1 лист

Број објекта:	1
Назив улице:	КАРАМАН
Кућни број:	
Кућни подброј:	

Површина m²:	1179
Корисна површина m²:	0
Грађевинска површина m²:	0
Начин коришћења и назив објекта:	БАЗЕН-АКУМУЛАЦИОНО ЈЕЗЕРО
Правни статус објекта:	ОБЈЕКАТ ИЗГРАЂЕН БЕЗ ОДОБРЕЊА ЗА ГРАДЊУ
Број етажа под земљом:	
Број етажа у приземљу:	
Број етажа над земљом:	
Број етажа у поткровљу:	

---

**Имаоци права на објекту**


---

Назив:	ЈАВНО ПРЕДУЗЕЋЕ "СКИЈАЛИШТА СРБИЈЕ"
Адреса:	НОВИ БЕОГРАД, БУЛЕВАР УМЕТНОСТИ 16 А
Матични број лица:	0000020183390
Врста права:	ДРЖАЛАЦ
Облик својине:	ДРЖАВНА РС
Удео:	1/1

---

**Терети на објекту - Г лист**


---

Врста терета:	ОБЈЕКАТ ИЗГРАЂЕН БЕЗ ДОЗВОЛЕ
Датум уписа:	09.06.2015.
Трајање терета:	
Датум брисања:	
Опис терета:	

---

**Напомена (терет објекта)**


---

\*\*\* Нема напомене \*\*\*

\* Извод из базе података катастра непокретности.

**НАПОМЕНА:** Сходно члану 18. Закона о републичким административним таксама и члану 6. Уредбе о условима издавања извода из листа непокретности и листа вода из ГКИС-а, без накнаде се издаје извод из листа непокретности: органима, организацијама и институцијама Републике Србије, аутономних покрајина, односно јединица локалне самоуправе, организацијама обавезног социјалног осигурања, установама основаних од стране Републике Србије, аутономних покрајина, односно јединица локалне самоуправе, Црквама и верским заједницама, Црвеном крсту Србије, дипломатско-конзуларним представништвима страних држава, под условом узајамности, јавним бележницама и геодетским организацијама, и исти се дигитално преузимају преко сервисне магистрале државних органа и електронских сервиса РГЗ-а.



Република Србија  
Републички геодетски завод  
Геодетско-катастарски информациони систем

\* Број листа непокретности: 541

katastar.rgz.gov.rs/eKatastar | 03.06.2022. 11:04:44

## Подаци катастра непокретности

Подаци о непокретности	5d98e86e-32f2-4bcf-a2a7-a808a98a516e
Матични број општине:	71021
Општина:	РАШКА
Матични број катастарске општине:	745154
Катастарска општина:	КОПАОНИК
Датум ажурности:	02.06.2022. 13:56
Служба:	РАШКА
Извор податка:	РАШКА, ЈЕ

### 1. Подаци о парцели - А лист

Потес / Улица:	КАРАМАН
Број парцеле:	1502/47
Површина m²:	1150
Број листа непокретности:	541

### Подаци о делу парцеле

Број дела:	1
Врста земљишта:	ОСТАЛО ГРАЂЕВИНСКО ЗЕМЉИШТЕ У ДРЖАВНОЈ СВОЈИНИ
Култура:	ШУМА 4. КЛАСЕ
Површина m²:	1150

### Имаоци права на парцели - Б лист

Назив:	ОПШТИНА РАШКА
Адреса:	РАШКА, ИБАРСКА 2
Матични број лица:	0000007175485
Врста права:	СВОЈИНА
Облик својине:	ЈАВНА СВОЈИНА
Удео:	1/1

### Терети на парцели - Г лист

Врста терета:	ЗЕМЉИШТЕ У ЗОНИ НАЦИОНАЛНОГ ПАРКА
Датум уписа:	12.07.1990.
Трајање терета:	
Датум брисања:	
Опис терета:	ЗЕМЉИШТЕ У ЗОНИ НАЦИОНАЛНОГ ПАРКА "КОПАОНИК"

### Напомена (терет парцела)

Датум:	17.05.2022.
Број предмета:	952-02-11-050-1596/2022
Опис:	ПОКРЕНУТ ПОСТУПАК ЗА ПРОМЕНУ НЕМЕНЕ ЗЕМЉИШТА

\* Извод из базе података катастра непокретности.

**НАПОМЕНА:** Сходно члану 18. Закона о републичким административним таксама и члану 6. Уредбе о условима издавања извода из листа непокретности и листа вода из ГКИС-а, без накнаде се издаје извод из



**листа непокретности: органима, организацијама и институцијама Републике Србије, аутономних покрајина, односно јединица локалне самоуправе, организацијама обавезног социјалног осигурања, установама основаних од стране Републике Србије, аутономних покрајина, односно јединица локалне самоуправе, Црквама и верским заједницама, Црвеном крсту Србије, дипломатско-конзуларним представништвима страних држава, под условом узајамности, јавним бележницима и геодетским организацијама, и исти се дигитално преузимају преко сервисне магистрале државних органа и електронских сервиса РГЗ-а.**



Република Србија  
Републички геодетски завод  
Геодетско-катастарски информациони систем

\* Број листа непокретности: 541

katastar.rgz.gov.rs/eKatastar | 03.06.2022. 11:05:07

## Подаци катастра непокретности

Подаци о непокретности	68a9e407-3879-43b3-9dbb-5a82bdbdcfb2
Матични број општине:	71021
Општина:	РАШКА
Матични број катастарске општине:	745154
Катастарска општина:	КОПАОНИК
Датум ажурности:	02.06.2022. 13:56
Служба:	РАШКА
Извор податка:	РАШКА, ЈЕ
1. Подаци о парцели - А лист	
Потес / Улица:	КАРАМАН
Број парцеле:	1502/48
Површина m²:	2243
Број листа непокретности:	541
Подаци о делу парцеле	
Број дела:	1
Врста земљишта:	ОСТАЛО ГРАЂЕВИНСКО ЗЕМЉИШТЕ У ДРЖАВНОЈ СВОЈИНИ
Култура:	ШУМА 4. КЛАСЕ
Површина m²:	2243
Имаоци права на парцели - Б лист	
Назив:	ОПШТИНА РАШКА
Адреса:	РАШКА, ИБАРСКА 2
Матични број лица:	0000007175485
Врста права:	СВОЈИНА
Облик својине:	ЈАВНА СВОЈИНА
Удео:	1/1
Терети на парцели - Г лист	
Врста терета:	ЗЕМЉИШТЕ У ЗОНИ НАЦИОНАЛНОГ ПАРКА
Датум уписа:	12.07.1990.
Трајање терета:	
Датум брисања:	
Опис терета:	ЗЕМЉИШТЕ У ЗОНИ НАЦИОНАЛНОГ ПАРКА "КОПАОНИК"
Напомена (терет парцела)	
Датум:	17.05.2022.
Број предмета:	952-02-11-050-1596/2022
Опис:	ПОКРЕНУТ ПОСТУПАК ЗА ПРОМЕНУ НЕМЕНЕ ЗЕМЉИШТА

\* Извод из базе података катастра непокретности.

**НАПОМЕНА:** Сходно члану 18. Закона о републичким административним таксама и члану 6. Уредбе о условима издавања извода из листа непокретности и листа вода из ГКИС-а, без накнаде се издаје извод из

**листа непокретности: органима, организацијама и институцијама Републике Србије, аутономних покрајина, односно јединица локалне самоуправе, организацијама обавезног социјалног осигурања, установама основаних од стране Републике Србије, аутономних покрајина, односно јединица локалне самоуправе, Црквама и верским заједницама, Црвеном крсту Србије, дипломатско-конзуларним представништвима страних држава, под условом узајамности, јавним бележницима и геодетским организацијама, и исти се дигитално преузимају преко сервисне магистрале државних органа и електронских сервиса РГЗ-а.**



Република Србија  
Републички геодетски завод  
Геодетско-катастарски информациони систем

\* Број листа непокретности: 2153

katastar.rgz.gov.rs/eKatastarPublic | 15.9.2022. 8:55:05

## Подаци катастра непокретности

<b>Подаци о непокретности</b>	<b>0b64efb3-0eb1-4b82-a47c-50d660707758</b>
Матични број општине:	71021
Општина:	РАШКА
Матични број катастарске општине:	745154
Катастарска општина:	КОПАОНИК
Датум ажурности:	14.09.2022. 14:03
Служба:	РАШКА

### 1. Подаци о парцели - А лист

Потес / Улица:	КАРАМАН
Број парцеле:	1502/49
Површина m <sup>2</sup> :	1010
Број листа непокретности:	2153

### Подаци о делу парцеле

Број дела:	1
Врста земљишта:	ОСТАЛО ГРАЂЕВИНСКО ЗЕМЉИШТЕ У ДРЖАВНОЈ СВОЈИНИ
Култура:	ЗЕМЉИШТЕ ПОД ДЕЛОМ ЗГРАДЕ
Површина m <sup>2</sup> :	1

### Имаоци права на парцели - Б лист

Назив:	РЕПУБЛИКА СРБИЈА
Лице уписано са матичним бројем:	<b>НЕ (више информација)</b>
Врста права:	СВОЈИНА
Облик својине:	ЈАВНА СВОЈИНА
Удео:	1/1

### Терети на парцели - Г лист

Терет број:	*
Врста терета:	ЗЕМЉИШТЕ У ЗОНИ НАЦИОНАЛНОГ ПАРКА
Датум уписа:	12.7.1990.
Трајање терета:	
Датум престанка:	
Опис терета:	*
Терет број:	*
Врста терета:	ПРАВО ПОСТАВЉАЊА НАДЗЕМНИХ ВОДОВА
Датум уписа:	30.11.2010.
Трајање терета:	1.12.2026.
Датум престанка:	
Опис терета:	*
Терет број:	*

**Врста терета:**

ДЕЛОВИ ЗГРАДЕ СЕ НАЛАЗЕ И НА КАТАСТАРСКИМ ПАРЦЕЛАМА

**Датум уписа:**

31.12.2014.

**Трајање терета:****Датум престанка:****Опис терета:**

\*

---

**Забележба парцеле**

---

\*\*\* Нема забележбе \*\*\*

\* Извод из базе података катастра непокретности.





Република Србија  
Републички геодетски завод  
Геодетско-катастарски информациони систем

\* Број листа непокретности: 2153

katastar.rgz.gov.rs/eKatastarPublic | 15.9.2022. 8:56:29

## Подаци катастра непокретности

<b>Подаци о непокретности</b>	<b>7ed07d70-4012-43d1-a33d-64bf2a7a26d4</b>
Матични број општине:	71021
Општина:	РАШКА
Матични број катастарске општине:	745154
Катастарска општина:	КОПАОНИК
Датум ажурности:	14.09.2022. 14:03
Служба:	РАШКА

### 1. Подаци о парцели - А лист

Потес / Улица:	КАРАМАН
Број парцеле:	1502/49
Површина m <sup>2</sup> :	1010
Број листа непокретности:	2153

### Подаци о делу парцеле

Број дела:	2
Врста земљишта:	ОСТАЛО ГРАЂЕВИНСКО ЗЕМЉИШТЕ У ДРЖАВНОЈ СВОЈИНИ
Култура:	ШУМА 4. КЛАСЕ
Површина m <sup>2</sup> :	1009

### Имаоци права на парцели - Б лист

Назив:	РЕПУБЛИКА СРБИЈА
Лице уписано са матичним бројем:	<b>НЕ (више информација)</b>
Врста права:	СВОЈИНА
Облик својине:	ЈАВНА СВОЈИНА
Удео:	1/1

### Терети на парцели - Г лист

Терет број:	*
Врста терета:	ЗЕМЉИШТЕ У ЗОНИ НАЦИОНАЛНОГ ПАРКА
Датум уписа:	12.7.1990.
Трајање терета:	
Датум престанка:	
Опис терета:	*
Терет број:	*
Врста терета:	ПРАВО ПОСТАВЉАЊА НАДЗЕМНИХ ВОДОВА
Датум уписа:	30.11.2010.
Трајање терета:	1.12.2026.
Датум престанка:	
Опис терета:	*
Терет број:	*

**Врста терета:**

ДЕЛОВИ ЗГРАДЕ СЕ НАЛАЗЕ И НА КАТАСТАРСКИМ ПАРЦЕЛАМА

**Датум уписа:**

31.12.2014.

**Трајање терета:****Датум престанка:****Опис терета:**

\*

---

**Забележба парцеле**

---

\*\*\* Нема забележбе \*\*\*

\* Извод из базе података катастра непокретности.



Република Србија  
Републички геодетски завод  
Геодетско-катастарски информациони систем

\* Број листа непокретности: 2153

katastar.rgz.gov.rs/eKatastarPublic | 15.9.2022. 9:04:21

## Подаци катастра непокретности

<b>Подаци о непокретности</b>	<b>1095eac6-4fcd-4acc-bf41-bf8017a6aa26</b>
Матични број општине:	71021
Општина:	РАШКА
Матични број катастарске општине:	745154
Катастарска општина:	КОПАОНИК
Датум ажурности:	14.09.2022. 14:03
Служба:	РАШКА

### 1. Подаци о парцели - А лист

Потес / Улица:	КАРАМАН
Број парцеле:	1502/50
Површина m <sup>2</sup> :	473
Број листа непокретности:	2153

### Подаци о делу парцеле

Број дела:	1
Врста земљишта:	ОСТАЛО ГРАЂЕВИНСКО ЗЕМЉИШТЕ У ДРЖАВНОЈ СВОЈИНИ
Култура:	ЗЕМЉИШТЕ ПОД ЗГРАДОМ И ДРУГИМ ОБЈЕКТОМ
Површина m <sup>2</sup> :	9

### Имаоци права на парцели - Б лист

Назив:	РЕПУБЛИКА СРБИЈА
Лице уписано са матичним бројем:	<b>НЕ (више информација)</b>
Врста права:	СВОЈИНА
Облик својине:	ЈАВНА СВОЈИНА
Удео:	1/1

### Терети на парцели - Г лист

Терет број:	*
Врста терета:	ЗЕМЉИШТЕ У ЗОНИ НАЦИОНАЛНОГ ПАРКА
Датум уписа:	12.7.1990.
Трајање терета:	
Датум престанка:	
Опис терета:	*
Терет број:	*
Врста терета:	ПРАВО ПОСТАВЉАЊА НАДЗЕМНИХ ВОДОВА
Датум уписа:	30.11.2010.
Трајање терета:	1.12.2026.
Датум престанка:	
Опис терета:	*
Терет број:	*



**Врста терета:**

ДЕЛОВИ ЗГРАДЕ СЕ НАЛАЗЕ И НА КАТАСТАРСКИМ ПАРЦЕЛАМА

**Датум уписа:**

31.12.2014.

**Трајање терета:****Датум престанка:****Опис терета:**

\*

---

**Забележба парцеле**

---

\*\*\* Нема забележбе \*\*\*

\* Извод из базе података катастра непокретности.



Република Србија  
Републички геодетски завод  
Геодетско-катастарски информациони систем

\* Број листа непокретности: 2153

katastar.rgz.gov.rs/eKatastarPublic | 15.9.2022. 9:05:13

## Подаци катастра непокретности

Подаци о непокретности	f5f7a31d-a905-4abd-8093-357be238a5db
Матични број општине:	71021
Општина:	РАШКА
Матични број катастарске општине:	745154
Катастарска општина:	КОПАОНИК
Датум ажурности:	14.09.2022. 14:03
Служба:	РАШКА

### 1. Подаци о парцели - А лист

Потес / Улица:	КАРАМАН
Број парцеле:	1502/50
Површина m <sup>2</sup> :	473
Број листа непокретности:	2153

### Подаци о делу парцеле

Број дела:	2
Врста земљишта:	ОСТАЛО ГРАЂЕВИНСКО ЗЕМЉИШТЕ У ДРЖАВНОЈ СВОЈИНИ
Култура:	ЗЕМЉИШТЕ ПОД ДЕЛОМ ЗГРАДЕ
Површина m <sup>2</sup> :	6

### Имаоци права на парцели - Б лист

Назив:	РЕПУБЛИКА СРБИЈА
Лице уписано са матичним бројем:	<b>НЕ (више информација)</b>
Врста права:	СВОЈИНА
Облик својине:	ЈАВНА СВОЈИНА
Удео:	1/1

### Терети на парцели - Г лист

Терет број:	*
Врста терета:	ЗЕМЉИШТЕ У ЗОНИ НАЦИОНАЛНОГ ПАРКА
Датум уписа:	12.7.1990.
Трајање терета:	
Датум престанка:	
Опис терета:	*
Терет број:	*
Врста терета:	ПРАВО ПОСТАВЉАЊА НАДЗЕМНИХ ВОДОВА
Датум уписа:	30.11.2010.
Трајање терета:	1.12.2026.
Датум престанка:	
Опис терета:	*
Терет број:	*

**Врста терета:**

ДЕЛОВИ ЗГРАДЕ СЕ НАЛАЗЕ И НА КАТАСТАРСКИМ ПАРЦЕЛАМА

**Датум уписа:**

31.12.2014.

**Трајање терета:****Датум престанка:****Опис терета:**

\*

---

**Забележба парцеле**

---

\*\*\* Нема забележбе \*\*\*

\* Извод из базе података катастра непокретности.





Република Србија  
Републички геодетски завод  
Геодетско-катастарски информациони систем

\* Број листа непокретности: 2153

katastar.rgz.gov.rs/eKatastarPublic | 15.9.2022. 9:05:55

## Подаци катастра непокретности

Подаци о непокретности	e2088b38-230b-49a3-a34f-02772b9e0147
Матични број општине:	71021
Општина:	РАШКА
Матични број катастарске општине:	745154
Катастарска општина:	КОПАОНИК
Датум ажурности:	14.09.2022. 14:03
Служба:	РАШКА

### 1. Подаци о парцели - А лист

Потес / Улица:	КАРАМАН
Број парцеле:	1502/50
Површина m <sup>2</sup> :	473
Број листа непокретности:	2153

### Подаци о делу парцеле

Број дела:	3
Врста земљишта:	ОСТАЛО ГРАЂЕВИНСКО ЗЕМЉИШТЕ У ДРЖАВНОЈ СВОЈИНИ
Култура:	ШУМА 4. КЛАСЕ
Површина m <sup>2</sup> :	458

### Имаоци права на парцели - Б лист

Назив:	РЕПУБЛИКА СРБИЈА
Лице уписано са матичним бројем:	<b>НЕ (више информација)</b>
Врста права:	СВОЈИНА
Облик својине:	ЈАВНА СВОЈИНА
Удео:	1/1

### Терети на парцели - Г лист

Терет број:	*
Врста терета:	ЗЕМЉИШТЕ У ЗОНИ НАЦИОНАЛНОГ ПАРКА
Датум уписа:	12.7.1990.
Трајање терета:	
Датум престанка:	
Опис терета:	*
Терет број:	*
Врста терета:	ПРАВО ПОСТАВЉАЊА НАДЗЕМНИХ ВОДОВА
Датум уписа:	30.11.2010.
Трајање терета:	1.12.2026.
Датум престанка:	
Опис терета:	*
Терет број:	*

**Врста терета:**

ДЕЛОВИ ЗГРАДЕ СЕ НАЛАЗЕ И НА КАТАСТАРСКИМ ПАРЦЕЛАМА

**Датум уписа:**

31.12.2014.

**Трајање терета:****Датум престанка:****Опис терета:**

\*

---

**Забележба парцеле**

---

\*\*\* Нема забележбе \*\*\*

\* Извод из базе података катастра непокретности.



Република Србија  
Републички геодетски завод  
Геодетско-катастарски информациони систем

\* Број листа непокретности: 2153

katastar.rgz.gov.rs/eKatastar | 03.06.2022. 11:05:32

## Подаци катастра непокретности

Подаци о непокретности	5ad05ba8-86dd-41e2-996c-ebdc85abc5c0
Матични број општине:	71021
Општина:	РАШКА
Матични број катастарске општине:	745154
Катастарска општина:	КОПАОНИК
Датум ажурности:	02.06.2022. 13:56
Служба:	РАШКА
Извор податка:	РАШКА, ЈЕ

### 1. Подаци о парцели - А лист

Потес / Улица:	КАРАМАН
Број парцеле:	1502/51
Површина m²:	1025
Број листа непокретности:	2153

### Подаци о делу парцеле

Број дела:	1
Врста земљишта:	ОСТАЛО ГРАЂЕВИНСКО ЗЕМЉИШТЕ У ДРЖАВНОЈ СВОЈИНИ
Култура:	ШУМА 4. КЛАСЕ
Површина m²:	1025

### Имаоци права на парцели - Б лист

Назив:	РЕПУБЛИКА СРБИЈА
Адреса:	БЕОГРАД,
Врста права:	СВОЈИНА
Облик својине:	ЈАВНА СВОЈИНА
Удео:	1/1

### Терети на парцели - Г лист

Врста терета:	ЗЕМЉИШТЕ У ЗОНИ НАЦИОНАЛНОГ ПАРКА
Датум уписа:	12.07.1990.
Трајање терета:	
Датум брисања:	
Опис терета:	ЗЕМЉИШТЕ У ЗОНИ НАЦИОНАЛНОГ ПАРКА "КОПАОНИК"
Врста терета:	ПРАВО ПОСТАВЉАЊА НАДЗЕМНИХ ВОДОВА
Датум уписа:	30.11.2010.
Трајање терета:	01.12.2026
Датум брисања:	
Опис терета:	ПРАВО СЛУЖБЕНОСТИ ПОЛАГАЊА СРЕДЊЕНАПОНСКОГ КАБЛОВСКОГ ВОДА, НЕСМЕТАНО КОРИШЋЕЊЕ ПРОСТОРА КОЈИ ЈЕ НЕОПХОДАН ЗА ПОЛАГАЊЕ И ОДРЖАВАЊЕ СРЕДЊЕНАПОНСКОГ КАБЛОВСКОГ ВОДА ОД ТС 10(20)/0.4KV МАЛИ ВОДОВОД ДО ТС 10(20)/0.4KV МАРИНЕ ВОДЕ И ДО ТС(20)/0.4KV ВОЈНИ ДОМОВИ НА ДРЖАВНОМ ЗЕМЉИШТУ И ТО: НА КП.БР.2/1 У ДУЖИНИ ОД 38,82М , НА КП.БР.2/94 У ДУЖИНИ

ОД 5,4М , НА КП.БР.2/50 У ДУЖИНИ ОД 3,64М , НА КП.БР.2/51 У ДУЖИНИ ОД 6,4М , НА КП.БР.2/52 У ДУЖИНИ ОД 13,83М И НА КП.БР.11/1 У ДУЖИНИ ОД 203,6М У УКУПНОЈ ДУЖИНИ ОД 271,69М

ЈАВНО ПРЕДУЗЕЋЕ "СКИЈАЛИШТА СРБИЈЕ", НОВИ БЕОГРАД, БУЛЕВАР УМЕТНОСТИ 16 А

**Врста терета:**

ПРАВО УПОТРЕБЕ

**Датум уписа:**

05.05.2011.

**Трајање терета:**

**Датум брисања:**

**Опис терета:**

ТРАЈНО ПРАВО СЛУЖБЕНОСТИ И ТО: ПОСТАВЉАЊЕ ЈЕДНОГ ЛАНСЕРА ПОВРШИНЕ 2,5 М2, И ВР 1300 ПОВРШИНЕ 9М2, ШТО ЧИНИ УКУПНУ ПОВРШИНУ ЗАУЗЕЋА ОД 11,5 М2, И ПРАВО НА ПОСТАВЉАЊЕ ИНСТАЛАЦИЈА СИСТЕМА ВЕШТАЧКОГ ОСНЕЖАВАЊА У ДУЖИНИ ОД 126,5 М

ЈАВНО ПРЕДУЗЕЋЕ "СКИЈАЛИШТА СРБИЈЕ", НОВИ БЕОГРАД, БУЛЕВАР УМЕТНОСТИ 16 А

---

#### Напомена (терет парцела)

---

\*\*\* Нема напомене \*\*\*

\* Извод из базе података катастра непокретности.

**НАПОМЕНА:** Сходно члану 18. Закона о републичким административним таксама и члану 6. Уредбе о условима издавања извода из листа непокретности и листа вода из ГКИС-а, без накнаде се издаје извод из листа непокретности: органима, организацијама и институцијама Републике Србије, аутономних покрајина, односно јединица локалне самоуправе, организацијама обавезног социјалног осигурања, установама основаних од стране Републике Србије, аутономних покрајина, односно јединица локалне самоуправе, Црквама и верским заједницама, Црвеном крсту Србије, дипломатско-конзуларним представништвима страних држава, под условом узајамности, јавним бележницима и геодетским организацијама, и исти се дигитално преузимају преко сервисне магистрале државних органа и електронских сервиса РГЗ-а.





Република Србија  
Републички геодетски завод  
Геодетско-катастарски информациони систем

\* Број листа непокретности: 2153

katastar.rgz.gov.rs/eKatastarPublic | 15.9.2022. 9:07:05

## Подаци катастра непокретности

Подаци о непокретности	d1f7fb5e-ed3c-4cef-a236-8e61d4afafe4
Матични број општине:	71021
Општина:	РАШКА
Матични број катастарске општине:	745154
Катастарска општина:	КОПАОНИК
Датум ажурности:	14.09.2022. 14:03
Служба:	РАШКА

### 1. Подаци о парцели - А лист

Потес / Улица:	КАРАМАН
Број парцеле:	1502/52
Површина m²:	569
Број листа непокретности:	2153

### Подаци о делу парцеле

Број дела:	1
Врста земљишта:	ОСТАЛО ГРАЂЕВИНСКО ЗЕМЉИШТЕ У ДРЖАВНОЈ СВОЈИНИ
Култура:	ЗЕМЉИШТЕ ПОД ЗГРАДОМ И ДРУГИМ ОБЈЕКТОМ
Површина m²:	113

### Имаоци права на парцели - Б лист

Назив:	РЕПУБЛИКА СРБИЈА
Лице уписано са матичним бројем:	<b>НЕ (више информација)</b>
Врста права:	СВОЈИНА
Облик својине:	ЈАВНА СВОЈИНА
Удео:	1/1

### Терети на парцели - Г лист

Терет број:	*
Врста терета:	ЗЕМЉИШТЕ У ЗОНИ НАЦИОНАЛНОГ ПАРКА
Датум уписа:	12.7.1990.
Трајање терета:	
Датум престанка:	
Опис терета:	*
Терет број:	*
Врста терета:	ПРАВО ПОСТАВЉАЊА НАДЗЕМНИХ ВОДОВА
Датум уписа:	30.11.2010.
Трајање терета:	1.12.2026.
Датум престанка:	
Опис терета:	*
Терет број:	*

<b>Врста терета:</b>	ПРАВО УПОТРЕБЕ
<b>Датум уписа:</b>	5.5.2011.
<b>Трајање терета:</b>	
<b>Датум престанка:</b>	
<b>Опис терета:</b>	*

---

**Забележба парцеле**

---

\*\*\* Нема забележбе \*\*\*

\* Извод из базе података катастра непокретности.



Република Србија  
Републички геодетски завод  
Геодетско-катастарски информациони систем

\* Број листа непокретности: 2153

katastar.rgz.gov.rs/eKatastarPublic | 15.9.2022. 9:07:36

## Подаци катастра непокретности

<b>Подаци о непокретности</b>	<b>3f94a8d2-959e-4824-9778-654e5010b5c6</b>
Матични број општине:	71021
Општина:	РАШКА
Матични број катастарске општине:	745154
Катастарска општина:	КОПАОНИК
Датум ажурности:	14.09.2022. 14:03
Служба:	РАШКА

### 1. Подаци о парцели - А лист

Потес / Улица:	КАРАМАН
Број парцеле:	1502/52
Површина m <sup>2</sup> :	569
Број листа непокретности:	2153

### Подаци о делу парцеле

Број дела:	2
Врста земљишта:	ОСТАЛО ГРАЂЕВИНСКО ЗЕМЉИШТЕ У ДРЖАВНОЈ СВОЈИНИ
Култура:	ЗЕМЉИШТЕ ПОД ЗГРАДОМ И ДРУГИМ ОБЈЕКТОМ
Површина m <sup>2</sup> :	18

### Имаоци права на парцели - Б лист

Назив:	РЕПУБЛИКА СРБИЈА
Лице уписано са матичним бројем:	<b>НЕ (више информација)</b>
Врста права:	СВОЈИНА
Облик својине:	ЈАВНА СВОЈИНА
Удео:	1/1

### Терети на парцели - Г лист

Терет број:	*
Врста терета:	ЗЕМЉИШТЕ У ЗОНИ НАЦИОНАЛНОГ ПАРКА
Датум уписа:	12.7.1990.
Трајање терета:	
Датум престанка:	
Опис терета:	*
Терет број:	*
Врста терета:	ПРАВО ПОСТАВЉАЊА НАДЗЕМНИХ ВОДОВА
Датум уписа:	30.11.2010.
Трајање терета:	1.12.2026.
Датум престанка:	
Опис терета:	*
Терет број:	*

<b>Врста терета:</b>	ПРАВО УПОТРЕБЕ
<b>Датум уписа:</b>	5.5.2011.
<b>Трајање терета:</b>	
<b>Датум престанка:</b>	
<b>Опис терета:</b>	*

---

**Забележба парцеле**

---

\*\*\* Нема забележбе \*\*\*

\* Извод из базе података катастра непокретности.





Република Србија  
Републички геодетски завод  
Геодетско-катастарски информациони систем

\* Број листа непокретности: 2153

katastar.rgz.gov.rs/eKatastarPublic | 15.9.2022. 9:08:13

## Подаци катастра непокретности

<b>Подаци о непокретности</b>	<b>6ab44bbe-fee9-4ae9-a382-87e4440ac05b</b>
Матични број општине:	71021
Општина:	РАШКА
Матични број катастарске општине:	745154
Катастарска општина:	КОПАОНИК
Датум ажурности:	14.09.2022. 14:03
Служба:	РАШКА

### 1. Подаци о парцели - А лист

Потес / Улица:	КАРАМАН
Број парцеле:	1502/52
Површина m <sup>2</sup> :	569
Број листа непокретности:	2153

### Подаци о делу парцеле

Број дела:	3
Врста земљишта:	ОСТАЛО ГРАЂЕВИНСКО ЗЕМЉИШТЕ У ДРЖАВНОЈ СВОЈИНИ
Култура:	ШУМА 4. КЛАСЕ
Површина m <sup>2</sup> :	438

### Имаоци права на парцели - Б лист

Назив:	РЕПУБЛИКА СРБИЈА
Лице уписано са матичним бројем:	<b>НЕ (више информација)</b>
Врста права:	СВОЈИНА
Облик својине:	ЈАВНА СВОЈИНА
Удео:	1/1

### Терети на парцели - Г лист

Терет број:	*
Врста терета:	ЗЕМЉИШТЕ У ЗОНИ НАЦИОНАЛНОГ ПАРКА
Датум уписа:	12.7.1990.
Трајање терета:	
Датум престанка:	
Опис терета:	*
Терет број:	*
Врста терета:	ПРАВО ПОСТАВЉАЊА НАДЗЕМНИХ ВОДОВА
Датум уписа:	30.11.2010.
Трајање терета:	1.12.2026.
Датум престанка:	
Опис терета:	*
Терет број:	*

<b>Врста терета:</b>	ПРАВО УПОТРЕБЕ
<b>Датум уписа:</b>	5.5.2011.
<b>Трајање терета:</b>	
<b>Датум престанка:</b>	
<b>Опис терета:</b>	*

---

**Забележба парцеле**

---

\*\*\* Нема забележбе \*\*\*

\* Извод из базе података катастра непокретности.



Република Србија  
Републички геодетски завод  
Геодетско-катастарски информациони систем

\* Број листа непокретности: 541

katastar.rgz.gov.rs/eKatastarPublic | 15.9.2022. 9:09:18

## Подаци катастра непокретности

Подаци о непокретности	893d78ef-9f79-496b-99e2-8ee40cdd14a7
Матични број општине:	71021
Општина:	РАШКА
Матични број катастарске општине:	745154
Катастарска општина:	КОПАОНИК
Датум ажурности:	14.09.2022. 14:03
Служба:	РАШКА

### 1. Подаци о парцели - А лист

Потес / Улица:	КОД УСПИЊАЧЕ
Број парцеле:	1503/3
Површина m <sup>2</sup> :	1072
Број листа непокретности:	541

### Подаци о делу парцеле

Број дела:	1
Врста земљишта:	ЗЕМЉИШТЕ У ГРАЂЕВИНСКОМ ПОДРУЧЈУ
Култура:	ПАШЊАК 5. КЛАСЕ
Површина m <sup>2</sup> :	1072

### Имаоци права на парцели - Б лист

Назив:	ОПШТИНА РАШКА
Лице уписано са матичним бројем:	ДА
Врста права:	СВОЈИНА
Облик својине:	ЈАВНА СВОЈИНА
Удео:	1/1

### Терети на парцели - Г лист

Терет број:	*
Врста терета:	ЗЕМЉИШТЕ У ЗОНИ НАЦИОНАЛНОГ ПАРКА
Датум уписа:	12.7.1990.
Трајање терета:	
Датум престанка:	
Опис терета:	*

### Забележка парцеле

\*\*\* Нема забележбе \*\*\*

\* Извод из базе података катастра непокретности.



Република Србија  
Републички геодетски завод  
Геодетско-катастарски информациони систем

\* Број листа непокретности: 541

katastar.rgz.gov.rs/eKatastar | 03.06.2022. 11:07:47

## Подаци катастра непокретности

Подаци о непокретности	9966b43d-114b-441a-8283-175b7d3314d2
Матични број општине:	71021
Општина:	РАШКА
Матични број катастарске општине:	745154
Катастарска општина:	КОПАОНИК
Датум ажурности:	02.06.2022. 13:56
Служба:	РАШКА
Извор податка:	РАШКА, ЈЕ

### 1. Подаци о парцели - А лист

Потес / Улица:	КОД УСПИЊАЧЕ
Број парцеле:	1503/6
Површина m²:	2379
Број листа непокретности:	541

### Подаци о делу парцеле

Број дела:	1
Врста земљишта:	ОСТАЛО ГРАЂЕВИНСКО ЗЕМЉИШТЕ У ДРЖАВНОЈ СВОЈИНИ
Култура:	ПАШЊАК 6. КЛАСЕ
Површина m²:	2379

### Имаоци права на парцели - Б лист

Назив:	ОПШТИНА РАШКА
Адреса:	РАШКА, ИБАРСКА 2
Матични број лица:	0000007175485
Врста права:	СВОЈИНА
Облик својине:	ЈАВНА СВОЈИНА
Удео:	1/1

### Терети на парцели - Г лист

Врста терета:	ПРАВО УПОТРЕБЕ
Датум уписа:	23.12.2010.
Трајање терета:	
Датум брисања:	
Опис терета:	ПРАВО ТРАЈНЕ СЛУЖБЕНОСТИ ПОСТАВЉАЊА СРЕДЊОНАПОНСКОГ КАБЛОВСКОГ ВОДА ОД ТС 10(20)/0.4 КВ МАЛИ ВОДОВОД ДО ТС 10(20)/0.4 КВ МАРИНЕ ВОДЕ И ДО ТС 10(20)/0.4 КВ ВОЈНИ ДОМОВИ КАО ОБЈЕКТА НАДЗЕМНЕ ЛИНИЈСКЕ ИНФРАСТРУКТУРЕ СА ПРАВОМ ПРИЛАЗА ЗЕМЉИШТУ РАДИ ИЗГРАДЊЕ И БУДУЋЕГ ОДРЖАВАЊА ЖИЧАРЕ НА КП.БР.2/6, 3/6, И 3/7 КО КОПАОНИК У УКУПНОЈ ДУЖИНИ ОД 159,50 М ЈАВНО ПРЕДУЗЕЋЕ "СКИЈАЛИШТА СРБИЈЕ", НОВИ БЕОГРАД, БУЛЕВАР УМЕТНОСТИ 16 А

### Напомена (терет парцела)



**Датум:** 17.05.2022.  
**Број предмета:** 952-02-11-050-1596/2022  
**Опис:** ПОКРЕНУТ ПОСТУПАК ЗА ПРОМЕНУ НЕМЕНЕ ЗЕМЉИШТА

\* Извод из базе података катастра непокретности.

**НАПОМЕНА:** Сходно члану 18. Закона о републичким административним таксама и члану 6. Уредбе о условима издавања извода из листа непокретности и листа вода из ГКИС-а, без накнаде се издаје извод из листа непокретности: органима, организацијама и институцијама Републике Србије, аутономних покрајина, односно јединица локалне самоуправе, организацијама обавезног социјалног осигурања, установама основаних од стране Републике Србије, аутономних покрајина, односно јединица локалне самоуправе, Црквама и верским заједницама, Црвеном крсту Србије, дипломатско-конзуларним представништвима страних држава, под условом узајамности, јавним бележницима и геодетским организацијама, и исти се дигитално преузимају преко сервисне магистрале државних органа и електронских сервиса РГЗ-а.



Република Србија  
Републички геодетски завод  
Геодетско-катастарски информациони систем

\* Број листа непокретности: 541

katastar.rgz.gov.rs/eKatastar | 03.06.2022. 11:08:22

## Подаци катастра непокретности

Подаци о непокретности	919e4f46-d04d-4922-b8c9-61ac3f2e0f07
Матични број општине:	71021
Општина:	РАШКА
Матични број катастарске општине:	745154
Катастарска општина:	КОПАОНИК
Датум ажурности:	02.06.2022. 13:56
Служба:	РАШКА
Извор податка:	РАШКА, ЈЕ

### 1. Подаци о парцели - А лист

Потес / Улица:	КОД УСПИЊАЧЕ
Број парцеле:	1503/7
Површина m²:	1709
Број листа непокретности:	541

### Подаци о делу парцеле

Број дела:	1
Врста земљишта:	ОСТАЛО ГРАЂЕВИНСКО ЗЕМЉИШТЕ У ДРЖАВНОЈ СВОЈИНИ
Култура:	ПАШЊАК 6. КЛАСЕ
Површина m²:	1709

### Имаоци права на парцели - Б лист

Назив:	ОПШТИНА РАШКА
Адреса:	РАШКА, ИБАРСКА 2
Матични број лица:	0000007175485
Врста права:	СВОЈИНА
Облик својине:	ЈАВНА СВОЈИНА
Удео:	1/1

### Терети на парцели - Г лист

Врста терета:	ЗЕМЉИШТЕ У ЗОНИ НАЦИОНАЛНОГ ПАРКА
Датум уписа:	12.07.1990.
Трајање терета:	
Датум брисања:	
Опис терета:	ЗЕМЉИШТЕ У ЗОНИ НАЦИОНАЛНОГ ПАРКА "КОПАОНИК"
Врста терета:	ПРАВО УПОТРЕБЕ
Датум уписа:	23.12.2010.
Трајање терета:	
Датум брисања:	
Опис терета:	ПРАВО ТРАЈНЕ СЛУЖБЕНОСТИ ПОСТАВЉАЊА СРЕДЊОНАПОНСКОГ КАБЛОВСКОГ ВОДА ОД ТС 10(20)/0.4 КВ МАЛИ ВОДОВОД ДО ТС 10(20)/0.4 КВ МАРИНЕ ВОДЕ И ДО ТС 10(20)/0.4 КВ ВОЈНИ ДОМОВИ КАО ОБЈЕКТА НАДЗЕМНЕ ЛИНИЈСКЕ ИНФРАСТРУКТУРЕ СА ПРАВОМ ПРИЛАЗА ЗЕМЉИШТУ РАДИ ИЗГРАДЊЕ И БУДУЋЕГ ОДРЖАВАЊА

ЖИЧАРЕ НА КП.БР.2/6, 3/6, И 3/7 КО КОПАОНИК У УКУПНОЈ ДУЖИНИ  
ОД 159,50 М

ЈАВНО ПРЕДУЗЕЋЕ "СКИЈАЛИШТА СРБИЈЕ", НОВИ БЕОГРАД, БУЛЕВАР  
УМЕТНОСТИ 16 А

---

**Напомена (терет парцела)**

---

<b>Датум:</b>	17.05.2022.
<b>Број предмета:</b>	952-02-11-050-1596/2022
<b>Опис:</b>	ПОКРЕНУТ ПОСТУПАК ЗА ПРОМЕНУ НЕМЕНЕ ЗЕМЉИШТА

\* Извод из базе података катастра непокретности.

**НАПОМЕНА:** Сходно члану 18. Закона о републичким административним таксама и члану 6. Уредбе о условима издавања извода из листа непокретности и листа вода из ГКИС-а, без накнаде се издаје извод из листа непокретности: органима, организацијама и институцијама Републике Србије, аутономних покрајина, односно јединица локалне самоуправе, организацијама обавезног социјалног осигурања, установама основаних од стране Републике Србије, аутономних покрајина, односно јединица локалне самоуправе, Црквама и верским заједницама, Црвеном крсту Србије, дипломатско-конзуларним представништвима страних држава, под условом узајамности, јавним бележницима и геодетским организацијама, и исти се дигитално преузимају преко сервисне магистрале државних органа и електронских сервиса РГЗ-а.



Република Србија  
Републички геодетски завод  
Геодетско-катастарски информациони систем

\* Број листа непокретности: 2153

katastar.rgz.gov.rs/eKatastarPublic | 15.9.2022. 9:10:29

## Подаци катастра непокретности

Подаци о непокретности	96f80040-130f-4f17-b67e-7cb805735ee5
Матични број општине:	71021
Општина:	РАШКА
Матични број катастарске општине:	745154
Катастарска општина:	КОПАОНИК
Датум ажурности:	14.09.2022. 14:03
Служба:	РАШКА

### 1. Подаци о парцели - А лист

Потес / Улица:	КОД УСПИЊАЧЕ
Број парцеле:	1503/9
Површина m <sup>2</sup> :	125
Број листа непокретности:	2153

### Подаци о делу парцеле

Број дела:	1
Врста земљишта:	ОСТАЛО ГРАЂЕВИНСКО ЗЕМЉИШТЕ У ДРЖАВНОЈ СВОЈИНИ
Култура:	ПАШЊАК 6. КЛАСЕ
Површина m <sup>2</sup> :	125

### Имаоци права на парцели - Б лист

Назив:	РЕПУБЛИКА СРБИЈА
Лице уписано са матичним бројем:	<b>НЕ (више информација)</b>
Врста права:	СВОЈИНА
Облик својине:	ЈАВНА СВОЈИНА
Удео:	1/1

### Терети на парцели - Г лист

Терет број:	*
Врста терета:	ЗЕМЉИШТЕ У ЗОНИ НАЦИОНАЛНОГ ПАРКА
Датум уписа:	12.7.1990.
Трајање терета:	
Датум престанка:	
Опис терета:	*

### Забележка парцеле

\*\*\* Нема забележбе \*\*\*

\* Извод из базе података катастра непокретности.





Република Србија  
Републички геодетски завод  
Геодетско-катастарски информациони систем

\* Број листа непокретности: 2153

katastar.rgz.gov.rs/eKatastarPublic | 15.9.2022. 9:11:36

## Подаци катастра непокретности

Подаци о непокретности	13bba848-e405-493e-a6c9-4fc3ab11a355
Матични број општине:	71021
Општина:	РАШКА
Матични број катастарске општине:	745154
Катастарска општина:	КОПАОНИК
Датум ажурности:	14.09.2022. 14:03
Служба:	РАШКА

### 1. Подаци о парцели - А лист

Потес / Улица:	РАЂЕВАЦ
Број парцеле:	2457/7
Површина m <sup>2</sup> :	12
Број листа непокретности:	2153

### Подаци о делу парцеле

Број дела:	1
Врста земљишта:	ОСТАЛО ГРАЂЕВИНСКО ЗЕМЉИШТЕ У ДРЖАВНОЈ СВОЈИНИ
Култура:	ОСТАЛО ВЕШТАЧКИ СТВОРЕНО НЕПЛОДНО ЗЕМЉИШТЕ
Површина m <sup>2</sup> :	12

### Имаоци права на парцели - Б лист

Назив:	РЕПУБЛИКА СРБИЈА
Лице уписано са матичним бројем:	НЕ ( <a href="#">више информација</a> )
Врста права:	СВОЈИНА
Облик својине:	ЈАВНА СВОЈИНА
Удео:	1/1

### Терети на парцели - Г лист

Терет број:	*
Врста терета:	ЗЕМЉИШТЕ У ЗОНИ НАЦИОНАЛНОГ ПАРКА
Датум уписа:	12.7.1990.
Трајање терета:	
Датум престанка:	
Опис терета:	*

### Забележка парцеле

\*\*\* Нема забележбе \*\*\*

\* Извод из базе података катастра непокретности.



Република Србија  
Републички геодетски завод  
Геодетско-катастарски информациони систем

\* Број листа непокретности: 1744

katastar.rgz.gov.rs/eKatastar | 03.06.2022. 11:11:22

## Подаци катастра непокретности

Подаци о непокретности	4d7931a4-2c2a-46af-b1bf-79ad24ad3eac
Матични број општине:	71021
Општина:	РАШКА
Матични број катастарске општине:	745154
Катастарска општина:	КОПАОНИК
Датум ажурности:	02.06.2022. 13:56
Служба:	РАШКА
Извор податка:	РАШКА, ЈЕ

### 1. Подаци о парцели - А лист

Потес / Улица:	КАРАМАН
Број парцеле:	89
Површина m²:	372873
Број листа непокретности:	1744

### Подаци о делу парцеле

Број дела:	1
Врста земљишта:	ШУМСКО ЗЕМЉИШТЕ
Култура:	ПАШЊАК 6. КЛАСЕ
Површина m²:	372873

### Имаоци права на парцели - Б лист

Назив:	ЈАВНО ПРЕДУЗЕЋЕ НАЦИОНАЛНИ ПАРК "КОПАОНИК"
Адреса:	КОПАОНИК,
Матични број лица:	0000007359721
Врста права:	ПРАВО КОРИШЋЕЊА
Облик својине:	
Удео:	1/1
Назив:	РЕПУБЛИКА СРБИЈА
Адреса:	БЕОГРАД,
Врста права:	СВОЈИНА
Облик својине:	ДРЖАВНА РС
Удео:	1/1

### Терети на парцели - Г лист

Врста терета:	ЗЕМЉИШТЕ У ЗОНИ НАЦИОНАЛНОГ ПАРКА
Датум уписа:	12.07.1990.
Трајање терета:	
Датум брисања:	
Опис терета:	ЗЕМЉИШТЕ У ЗОНИ НАЦИОНАЛНОГ ПАРКА "КОПАОНИК"
Врста терета:	ПРАВО ПОСТАВЉАЊА НАДЗЕМНИХ ВОДОВА
Датум уписа:	30.11.2010.

**Трајање терета:**

01.12.2026

**Датум брисања:****Опис терета:**

ПРАВО СЛУЖБЕНОСТИ ПОЛАГАЊА СРЕДЊЕНАПОНСКОГ КАБЛОВСКОГ ВОДА, НЕСМЕТАНО КОРИШЋЕЊЕ ПРОСТОРА КОЈИ ЈЕ НЕОПХОДАН ЗА ПОЛАГАЊЕ И ОДРЖАВАЊЕ СРЕДЊЕНАПОНСКОГ КАБЛОВСКОГ ВОДА ОД ТС 10(20)/0.4KV КАРАМАН ГРЕБЕН ДО ТС 10(20)/0.4KV МАЛИ КАРАМАН НА ДРЖАВНОМ ЗЕМЉИШТУ КП.БР.89 У ДУЖИНИ ОД 70М И КП.БР.90 У ДУЖИНИ ОД 25М

ЈАВНО ПРЕДУЗЕЋЕ "СКИЈАЛИШТА СРБИЈЕ", НОВИ БЕОГРАД, БУЛЕВАР УМЕТНОСТИ 16 А

**Врста терета:**

ПРАВО УПОТРЕБЕ

**Датум уписа:**

05.05.2011.

**Трајање терета:****Датум брисања:****Опис терета:**

ТРАЈНО ПРАВО СЛУЖБЕНОСТИ И ТО: ПОСТАВЉАЊЕ 22 ЛАНСЕРА ПОВРШИНЕ ОД ПО 2,5 М2, 2 ТОПА 4.5 ПОВРШИНЕ ОД ПО 6,5 М2, 5 ХИДРАНАТА ЗА ПРИКЉУЧЕЊЕ МОБИЛНИХ ТОПОВА ПОВРШИНЕ ОД ПО 0,5 М2 И 1 ВР 1200 ПОВРШИНА 9 М2, ШТО ЧИНИ УКУПНУ ПОВРШИНУ ЗАУЗЕЋА ОД 79,5 М2, И ПРАВО НА ПОСТАВЉАЊЕ ИНСТАЛАЦИЈА СИСТЕМА ВЕШТАЧКОГ ОСНЕЖАВАЊА У ДУЖИНИ ОД 2552,52 М

ЈАВНО ПРЕДУЗЕЋЕ "СКИЈАЛИШТА СРБИЈЕ", НОВИ БЕОГРАД, БУЛЕВАР УМЕТНОСТИ 16 А

**Врста терета:**

ПРАВО УПОТРЕБЕ

**Датум уписа:**

29.12.2014.

**Трајање терета:****Датум брисања:****Опис терета:**

ЛИНИЈСКИ ОБЈЕКАТ-СКИ ЛИФТ "МАРИНЕ ВОДЕ" -УКУПНЕ ДУЖИНЕ 883,89М ОД ЧЕГА СЕ НА КП.БР.10/1 НАЛАЗИ 79,02М, НА КП.БР.2527 СЕ НАЛАЗИ 9,21М СВЕ КО КОПАОНИК 03, НА КП.БР.2461/1 СЕ НАЛАЗИ 9,99М КО КОПАОНИК И НА КП.БР.86 СЕ НАЛАЗИ 531,48М, НА КП.БР.87 СЕ НАЛАЗИ 197,27М, НА КП.БР.88 СЕ НАЛАЗИ 34,23М, НА КП.БР.89 СЕ НАЛАЗИ 22,69М СВЕ КО КОПАОНИК 02, ЗА КОЈИ ЈЕ ИЗДАТО РЕШЕЊЕ О ОЗАКОЊЕЊУ БРОЈ:35-00-00158/2014-05 ОД 26.07.2016. ОД СТРАНЕ МИНИСТАРСТВА ГРАЂЕВИНАРСТВА, САОБРАЋАЈА И ИНФРАСТРУКТУРЕ БЕОГРАД

ЈАВНО ПРЕДУЗЕЋЕ "СКИЈАЛИШТА СРБИЈЕ", НОВИ БЕОГРАД, БУЛЕВАР УМЕТНОСТИ 16 А

**Врста терета:**

ПРАВО УПОТРЕБЕ

**Датум уписа:**

14.09.2016.

**Трајање терета:****Датум брисања:****Опис терета:**

ЛИНИЈСКИ ОБЈЕКАТ-ЖИЧАРА "МАЛИ КАРАМАН"-УКУПНЕ ДУЖИНЕ 1000,74М ОД ЧЕГА СЕ НА КП.БР.2/1 НАЛАЗИ 284,05М, НА КП.БР.2/3 СЕ НАЛАЗИ 32,26М ОБЕ У КО КОПАОНИК 03 И НА КП.БР.90/1 СЕ НАЛАЗИ 352,33М, НА КП.БР.89 СЕ НАЛАЗИ 332,10М ОБЕ У КО КОПАОНИК 02

ЈАВНО ПРЕДУЗЕЋЕ "СКИЈАЛИШТА СРБИЈЕ", НОВИ БЕОГРАД, БУЛЕВАР УМЕТНОСТИ 16 А

**Врста терета:**

ПРАВО УПОТРЕБЕ

**Датум уписа:**

14.09.2016.

**Трајање терета:****Датум брисања:****Опис терета:**

ЛИНИЈСКИ ОБЈЕКАТ-СКИ ЛИФТ "МАЛИ КАРАМАН"-УКУПНЕ ДУЖИНЕ 1004,68М ОД ЧЕГА СЕ НА КП.БР.1502/44 НАЛАЗИ 13,07М КО КОПАОНИК 03 И НА КП.БР.90/1 СЕ НАЛАЗИ 710,07М, НА КП.БР.89 СЕ НАЛАЗИ 280,91М ОБЕ У КО КОПАОНИК 02 ЗА КОЈИ ЈЕ ИЗДАТА УПОТРЕБНА ДОЗВОЛА 03 БРОЈ:351-612-2020 ИЗДАТА ОД СТРАНЕ ОПШТИНСКЕ УПРАВЕ РАШКА ОДСЕК ЗА УРБАНИЗАМ, У КОРИСТ

ЈАВНО ПРЕДУЗЕЋЕ "СКИЈАЛИШТА СРБИЈЕ", НОВИ БЕОГРАД, БУЛЕВАР УМЕТНОСТИ 16 А

**Врста терета:**

ПРАВО УПОТРЕБЕ

**Датум уписа:**

14.09.2016.

**Трајање терета:****Датум брисања:****Опис терета:**

ЛИНИЈСКИ ОБЈЕКАТ-СКИ ЛИФТ "МАЛИ КАРАМАН"-УКУПНЕ ДУЖИНЕ 1004,68М ОД ЧЕГА СЕ НА КП.БР.2/44 НАЛАЗИ 13,07М КО КОПАОНИК 03 И НА КП.БР.90/1 СЕ НАЛАЗИ 710,07М, НА КП.БР.89 СЕ НАЛАЗИ 280,91М ОБЕ У КО КОПАОНИК 02

ЈАВНО ПРЕДУЗЕЋЕ "СКИЈАЛИШТА СРБИЈЕ", НОВИ БЕОГРАД, БУЛЕВАР УМЕТНОСТИ 16 А

*Постоји решење на парцели које није коначно.*

#### Напомена (терет парцела)

<b>Датум:</b>	22.03.2021.
<b>Број предмета:</b>	952-02-15-050-3341/2021
<b>Опис:</b>	ЗАБЕЛЕЖБА ДА ПРВОСТЕПЕНА ОДЛУКА БРОЈ 952-02-15-050-3341/2021 НИЈЕ КОНАЧНА.

\* Извод из базе података катастра непокретности.

**НАПОМЕНА:** Сходно члану 18. Закона о републичким административним таксама и члану 6. Уредбе о условима издавања извода из листа непокретности и листа вода из ГКИС-а, без накнаде се издаје извод из листа непокретности: органима, организацијама и институцијама Републике Србије, аутономних покрајина, односно јединица локалне самоуправе, организацијама обавезног социјалног осигурања, установама основаних од стране Републике Србије, аутономних покрајина, односно јединица локалне самоуправе, Црквама и верским заједницама, Црвеном крсту Србије, дипломатско-конзуларним представништвима страних држава, под условом узајамности, јавним бележницима и геодетским организацијама, и исти се дигитално преузимају преко сервисне магистрале државних органа и електронских сервиса РГЗ-а.





Република Србија  
Републички геодетски завод  
Геодетско-катастарски информациони систем

\* Број листа непокретности: 1744

katastar.rgz.gov.rs/eKatastar | 03.06.2022. 11:10:17

## Подаци катастра непокретности

Подаци о непокретности	a0297b48-c8d7-4370-8d86-7dc9e9df530e
Матични број општине:	71021
Општина:	РАШКА
Матични број катастарске општине:	745154
Катастарска општина:	КОПАОНИК
Датум ажурности:	02.06.2022. 13:56
Служба:	РАШКА
Извор податка:	РАШКА, ЈЕ

### 1. Подаци о парцели - А лист

Потес / Улица:	КАРАМАН
Број парцеле:	90/1
Површина m²:	654287
Број листа непокретности:	1744

### Подаци о делу парцеле

Број дела:	1
Врста земљишта:	ШУМСКО ЗЕМЉИШТЕ
Култура:	ЗЕМЉИШТЕ ПОД ЗГРАДОМ И ДРУГИМ ОБЈЕКТОМ
Површина m²:	24

### Имаоци права на парцели - Б лист

Назив:	ЈАВНО ПРЕДУЗЕЋЕ НАЦИОНАЛНИ ПАРК "КОПАОНИК"
Адреса:	КОПАОНИК,
Матични број лица:	0000007359721
Врста права:	ПРАВО КОРИШЋЕЊА
Облик својине:	
Удео:	1/1
Назив:	РЕПУБЛИКА СРБИЈА
Адреса:	БЕОГРАД,
Врста права:	СВОЈИНА
Облик својине:	ДРЖАВНА РС
Удео:	1/1

### Терети на парцели - Г лист

Врста терета:	ПРАВО УПОТРЕБЕ
Датум уписа:	14.09.2016.
Трајање терета:	
Датум брисања:	
Опис терета:	ЛИНИЈСКИ ОБЈЕКАТ-СКИ ЛИФТ "МАЛИ КАРАМАН"-УКУПНЕ ДУЖИНЕ 1004,68М ОД ЧЕГА СЕ НА КП.БР.1502/44 НАЛАЗИ 13,07М КО КОПАОНИК 03 И НА КП.БР.90/1 СЕ НАЛАЗИ 710,07М, НА КП.БР.89 СЕ НАЛАЗИ 280,91М ОБЕ У КО КОПАОНИК 02 ЗА КОЈИ ЈЕ ИЗДАТА

УПОТРЕБНА ДОЗВОЛА ОЗ БРОЈ:351-612-2020 ИЗДАТА ОД СТРАНЕ  
ОПШТИНСКЕ УПРАВЕ РАШКА ОДСЕК ЗА УРБАНИЗАМ, У КОРИСТ  
ЈАВНО ПРЕДУЗЕЋЕ "СКИЈАЛИШТА СРБИЈЕ", НОВИ БЕОГРАД, БУЛЕВАР  
УМЕТНОСТИ 16 А

Постоји решење на парцели које није коначно.

#### Напомена (терет парцела)

**Датум:** 22.03.2021.  
**Број предмета:** 952-02-15-050-3341/2021  
**Опис:** ЗАБЕЛЕЖБА ДА ПРВОСТЕПЕНА ОДЛУКА БРОЈ 952-02-15-050-3341/2021 НИЈЕ КОНАЧНА.

#### 2. Подаци о зградама и другим грађевинским објектима - В1 лист

**Број објекта:** 1  
**Назив улице:** КАРАМАН  
**Кућни број:**  
**Кућни подброј:**  
**Површина m²:** 24  
**Корисна површина m²:** 0  
**Грађевинска површина m²:** 0  
**Начин коришћења и назив објекта:** ТРАФО СТАНИЦА  
**Правни статус објекта:** ОБЈЕКАТ ИЗГРАЂЕН БЕЗ ОДОБРЕЊА ЗА ГРАДЊУ  
**Број етажа под земљом:**  
**Број етажа у приземљу:** 1  
**Број етажа над земљом:**  
**Број етажа у поткровљу:**

#### Имаоци права на објекту

**Назив:** ЈАВНО ПРЕДУЗЕЋЕ "СКИЈАЛИШТА СРБИЈЕ"  
**Адреса:** НОВИ БЕОГРАД, БУЛЕВАР УМЕТНОСТИ 16 А  
**Матични број лица:** 0000020183390  
**Врста права:** ДРЖАЛАЦ  
**Облик својине:** ДРЖАВНА РС  
**Удео:** 1/1

#### Терети на објекту - Г лист

**Врста терета:** ОБЈЕКАТ ИЗГРАЂЕН БЕЗ ДОЗВОЛЕ  
**Датум уписа:** 28.04.2014.  
**Трајање терета:**  
**Датум брисања:**  
**Опис терета:**

#### Напомена (терет објекта)

\*\*\* Нема напомене \*\*\*

\* Извод из базе података катастра непокретности.

**НАПОМЕНА:** Сходно члану 18. Закона о републичким административним таксама и члану 6. Уредбе о условима издавања извода из листа непокретности и листа вода из ГКИС-а, без накнаде се издаје извод из листа непокретности: органима, организацијама и институцијама Републике Србије, аутономних покрајина, односно јединица локалне самоуправе, организацијама обавезног социјалног осигурања, установама основаних од стране Републике Србије, аутономних покрајина, односно јединица локалне самоуправе, Црквама и верским заједницама, Црвеном крсту Србије, дипломатско-конзуларним представништвима страних држава, под условом узајамности, јавним бележницима и геодетским организацијама, и исти се дигитално преузимају преко сервисне магистралне државних органа и електронских сервиса РГЗ-а.



Република Србија  
Републички геодетски завод  
Геодетско-катастарски информациони систем

\* Број листа непокретности: 1744

katastar.rgz.gov.rs/eKatastar | 03.06.2022. 11:08:58

## Подаци катастра непокретности

Подаци о непокретности	a0297b48-c8d7-4370-8d86-7dc9e9df530e
Матични број општине:	71021
Општина:	РАШКА
Матични број катастарске општине:	745154
Катастарска општина:	КОПАОНИК
Датум ажурности:	02.06.2022. 13:56
Служба:	РАШКА
Извор податка:	РАШКА, ЈЕ
<b>1. Подаци о парцели - А лист</b>	
Потес / Улица:	КАРАМАН
Број парцеле:	90/1
Површина m²:	654287
Број листа непокретности:	1744
<b>Подаци о делу парцеле</b>	
Број дела:	1
Врста земљишта:	ШУМСКО ЗЕМЉИШТЕ
Култура:	ЗЕМЉИШТЕ ПОД ЗГРАДОМ И ДРУГИМ ОБЈЕКТОМ
Површина m²:	24
<b>Имаоци права на парцели - Б лист</b>	
Назив:	ЈАВНО ПРЕДУЗЕЋЕ НАЦИОНАЛНИ ПАРК "КОПАОНИК"
Адреса:	КОПАОНИК,
Матични број лица:	0000007359721
Врста права:	ПРАВО КОРИШЋЕЊА
Облик својине:	
Удео:	1/1
Назив:	РЕПУБЛИКА СРБИЈА
Адреса:	БЕОГРАД,
Врста права:	СВОЈИНА
Облик својине:	ДРЖАВНА РС
Удео:	1/1
<b>Терети на парцели - Г лист</b>	
Врста терета:	ПРАВО УПОТРЕБЕ
Датум уписа:	14.09.2016.
Трајање терета:	
Датум брисања:	
Опис терета:	ЛИНИЈСКИ ОБЈЕКАТ-СКИ ЛИФТ "МАЛИ КАРАМАН"-УКУПНЕ ДУЖИНЕ 1004,68М ОД ЧЕГА СЕ НА КП.БР.1502/44 НАЛАЗИ 13,07М КО КОПАОНИК 03 И НА КП.БР.90/1 СЕ НАЛАЗИ 710,07М, НА КП.БР.89 СЕ НАЛАЗИ 280,91М ОБЕ У КО КОПАОНИК 02 ЗА КОЈИ ЈЕ ИЗДАТА

УПОТРЕБНА ДОЗВОЛА ОЗ БРОЈ:351-612-2020 ИЗДАТА ОД СТРАНЕ  
ОПШТИНСКЕ УПРАВЕ РАШКА ОДСЕК ЗА УРБАНИЗАМ, У КОРИСТ  
ЈАВНО ПРЕДУЗЕЋЕ "СКИЈАЛИШТА СРБИЈЕ", НОВИ БЕОГРАД, БУЛЕВАР  
УМЕТНОСТИ 16 А

Постоји решење на парцели које није коначно.

#### Напомена (терет парцела)

**Датум:** 22.03.2021.  
**Број предмета:** 952-02-15-050-3341/2021  
**Опис:** ЗАБЕЛЕЖБА ДА ПРВОСТЕПЕНА ОДЛУКА БРОЈ 952-02-15-050-3341/2021 НИЈЕ КОНАЧНА.

#### 2. Подаци о зградама и другим грађевинским објектима - В1 лист

**Број објекта:** 1  
**Назив улице:** КАРАМАН  
**Кућни број:**  
**Кућни подброј:**  
**Површина m²:** 24  
**Корисна површина m²:** 0  
**Грађевинска површина m²:** 0  
**Начин коришћења и назив објекта:** ТРАФО СТАНИЦА  
**Правни статус објекта:** ОБЈЕКАТ ИЗГРАЂЕН БЕЗ ОДОБРЕЊА ЗА ГРАДЊУ  
**Број етажа под земљом:**  
**Број етажа у приземљу:** 1  
**Број етажа над земљом:**  
**Број етажа у поткровљу:**

#### Имаоци права на објекту

**Назив:** ЈАВНО ПРЕДУЗЕЋЕ "СКИЈАЛИШТА СРБИЈЕ"  
**Адреса:** НОВИ БЕОГРАД, БУЛЕВАР УМЕТНОСТИ 16 А  
**Матични број лица:** 0000020183390  
**Врста права:** ДРЖАЛАЦ  
**Облик својине:** ДРЖАВНА РС  
**Удео:** 1/1

#### Терети на објекту - Г лист

**Врста терета:** ОБЈЕКАТ ИЗГРАЂЕН БЕЗ ДОЗВОЛЕ  
**Датум уписа:** 28.04.2014.  
**Трајање терета:**  
**Датум брисања:**  
**Опис терета:**

#### Напомена (терет објекта)

\*\*\* Нема напомене \*\*\*

\* Извод из базе података катастра непокретности.

**НАПОМЕНА:** Сходно члану 18. Закона о републичким административним таксама и члану 6. Уредбе о условима издавања извода из листа непокретности и листа вода из ГКИС-а, без накнаде се издаје извод из листа непокретности: органима, организацијама и институцијама Републике Србије, аутономних покрајина, односно јединица локалне самоуправе, организацијама обавезног социјалног осигурања, установама основаних од стране Републике Србије, аутономних покрајина, односно јединица локалне самоуправе, Црквама и верским заједницама, Црвеном крсту Србије, дипломатско-конзуларним представништвима страних држава, под условом узајамности, јавним бележницима и геодетским организацијама, и исти се дигитално преузимају преко сервисне магистрале државних органа и електронских сервиса РГЗ-а.





Република Србија  
Републички геодетски завод  
Геодетско-катастарски информациони систем

\* Број листа непокретности: 1744

katastar.rgz.gov.rs/eKatastar | 03.06.2022. 11:10:39

## Подаци катастра непокретности

Подаци о непокретности	2c1edcc1-a28d-417d-9225-3d3b407a4bc5
Матични број општине:	71021
Општина:	РАШКА
Матични број катастарске општине:	745154
Катастарска општина:	КОПАОНИК
Датум ажурности:	02.06.2022. 13:56
Служба:	РАШКА
Извор податка:	РАШКА, ЈЕ
<b>1. Подаци о парцели - А лист</b>	
Потес / Улица:	КАРАМАН
Број парцеле:	90/1
Површина m²:	654287
Број листа непокретности:	1744
<b>Подаци о делу парцеле</b>	
Број дела:	2
Врста земљишта:	ШУМСКО ЗЕМЉИШТЕ
Култура:	ЗЕМЉИШТЕ ПОД ЗГРАДОМ И ДРУГИМ ОБЈЕКТОМ
Површина m²:	160
<b>Имаоци права на парцели - Б лист</b>	
Назив:	ЈАВНО ПРЕДУЗЕЋЕ НАЦИОНАЛНИ ПАРК "КОПАОНИК"
Адреса:	КОПАОНИК,
Матични број лица:	0000007359721
Врста права:	ПРАВО КОРИШЋЕЊА
Облик својине:	
Удео:	1/1
Назив:	РЕПУБЛИКА СРБИЈА
Адреса:	БЕОГРАД,
Врста права:	СВОЈИНА
Облик својине:	ДРЖАВНА РС
Удео:	1/1
<b>Терети на парцели - Г лист</b>	
Врста терета:	ПРАВО УПОТРЕБЕ
Датум уписа:	14.09.2016.
Трајање терета:	
Датум брисања:	
Опис терета:	ЛИНИЈСКИ ОБЈЕКАТ-СКИ ЛИФТ "МАЛИ КАРАМАН"-УКУПНЕ ДУЖИНЕ 1004,68М ОД ЧЕГА СЕ НА КП.БР.1502/44 НАЛАЗИ 13,07М КО КОПАОНИК 03 И НА КП.БР.90/1 СЕ НАЛАЗИ 710,07М, НА КП.БР.89 СЕ НАЛАЗИ 280,91М ОБЕ У КО КОПАОНИК 02 ЗА КОЈИ ЈЕ ИЗДАТА

УПОТРЕБНА ДОЗВОЛА ОЗ БРОЈ:351-612-2020 ИЗДАТА ОД СТРАНЕ  
ОПШТИНСКЕ УПРАВЕ РАШКА ОДСЕК ЗА УРБАНИЗАМ, У КОРИСТ  
ЈАВНО ПРЕДУЗЕЋЕ "СКИЈАЛИШТА СРБИЈЕ", НОВИ БЕОГРАД, БУЛЕВАР  
УМЕТНОСТИ 16 А

Постоји решење на парцели које није коначно.

#### Напомена (терет парцела)

**Датум:** 22.03.2021.  
**Број предмета:** 952-02-15-050-3341/2021  
**Опис:** ЗАБЕЛЕЖБА ДА ПРВОСТЕПЕНА ОДЛУКА БРОЈ 952-02-15-050-3341/2021 НИЈЕ КОНАЧНА.

#### 2. Подаци о зградама и другим грађевинским објектима - В1 лист

**Број објекта:** 2  
**Назив улице:** МИХАЈЛА ПУПИНА  
**Кућни број:** 25  
**Кућни подброј:** А  
**Површина м²:** 160  
**Корисна површина м²:** 0  
**Грађевинска површина м²:** 0  
**Начин коришћења и назив објекта:** ОСТАЛЕ ЗГРАДЕ-УСЛУЖНИ ОБЈЕКАТ  
**Правни статус објекта:** ОБЈЕКАТ ИЗГРАЂЕН БЕЗ ОДОБРЕЊА ЗА ГРАДЊУ  
**Број етажа под земљом:**  
**Број етажа у приземљу:** 1  
**Број етажа над земљом:** 1  
**Број етажа у поткровљу:**

#### Имаоци права на објекту

**Назив:** ВЛАСНИК НИЈЕ УТВРЂЕН  
**Адреса:** КОПАОНИК,  
**Врста права:** СВОЈИНА  
**Облик својине:** ПРИВАТНА  
**Удео:** 1/1

#### Терети на објекту - Г лист

**Врста терета:** ОБЈЕКАТ ИЗГРАЂЕН БЕЗ ДОЗВОЛЕ  
**Датум уписа:** 16.01.2020.  
**Трајање терета:**  
**Датум брисања:**  
**Опис терета:**

#### Напомена (терет објекта)

\*\*\* Нема напомене \*\*\*

\* Извод из базе података катастра непокретности.

**НАПОМЕНА:** Сходно члану 18. Закона о републичким административним таксама и члану 6. Уредбе о условима издавања извода из листа непокретности и листа вода из ГКИС-а, без накнаде се издаје извод из листа непокретности: органима, организацијама и институцијама Републике Србије, аутономних покрајина, односно јединица локалне самоуправе, организацијама обавезног социјалног осигурања, установама основаних од стране Републике Србије, аутономних покрајина, односно јединица локалне самоуправе, Црквама и верским заједницама, Црвеном крсту Србије, дипломатско-конзуларним представништвима страних држава, под условом узајамности, јавним бележницима и геодетским организацијама, и исти се дигитално преузимају преко сервисне магистрале државних органа и електронских сервиса РГЗ-а.



Република Србија  
Републички геодетски завод  
Геодетско-катастарски информациони систем

\* Број листа непокретности: 1744

katastar.rgz.gov.rs/eKatastar | 03.06.2022. 11:10:58

## Подаци катастра непокретности

Подаци о непокретности	a427a226-ab7a-4b95-90e2-ee2191cc0f15
Матични број општине:	71021
Општина:	РАШКА
Матични број катастарске општине:	745154
Катастарска општина:	КОПАОНИК
Датум ажурности:	02.06.2022. 13:56
Служба:	РАШКА
Извор податка:	РАШКА, ЈЕ

### 1. Подаци о парцели - А лист

Потес / Улица:	КАРАМАН
Број парцеле:	90/1
Површина m²:	654287
Број листа непокретности:	1744

### Подаци о делу парцеле

Број дела:	3
Врста земљишта:	ШУМСКО ЗЕМЉИШТЕ
Култура:	ЗЕМЉИШТЕ ПОД ЗГРАДОМ И ДРУГИМ ОБЈЕКТОМ
Површина m²:	29

### Имаоци права на парцели - Б лист

Назив:	ЈАВНО ПРЕДУЗЕЋЕ НАЦИОНАЛНИ ПАРК "КОПАОНИК"
Адреса:	КОПАОНИК,
Матични број лица:	0000007359721
Врста права:	ПРАВО КОРИШЋЕЊА
Облик својине:	
Удео:	1/1
Назив:	РЕПУБЛИКА СРБИЈА
Адреса:	БЕОГРАД,
Врста права:	СВОЈИНА
Облик својине:	ДРЖАВНА РС
Удео:	1/1

### Терети на парцели - Г лист

Врста терета:	ПРАВО УПОТРЕБЕ
Датум уписа:	14.09.2016.
Трајање терета:	
Датум брисања:	
Опис терета:	ЛИНИЈСКИ ОБЈЕКАТ-СКИ ЛИФТ "МАЛИ КАРАМАН"-УКУПНЕ ДУЖИНЕ 1004,68М ОД ЧЕГА СЕ НА КП.БР.1502/44 НАЛАЗИ 13,07М КО КОПАОНИК 03 И НА КП.БР.90/1 СЕ НАЛАЗИ 710,07М, НА КП.БР.89 СЕ НАЛАЗИ 280,91М ОБЕ У КО КОПАОНИК 02 ЗА КОЈИ ЈЕ ИЗДАТА

УПОТРЕБНА ДОЗВОЛА ОЗ БРОЈ:351-612-2020 ИЗДАТА ОД СТРАНЕ  
ОПШТИНСКЕ УПРАВЕ РАШКА ОДСЕК ЗА УРБАНИЗАМ, У КОРИСТ  
ЈАВНО ПРЕДУЗЕЋЕ "СКИЈАЛИШТА СРБИЈЕ", НОВИ БЕОГРАД, БУЛЕВАР  
УМЕТНОСТИ 16 А

*Постоји решење на парцели које није коначно.*

---

**Напомена (терет парцела)**

---

<b>Датум:</b>	22.03.2021.
<b>Број предмета:</b>	952-02-15-050-3341/2021
<b>Опис:</b>	ЗАБЕЛЕЖБА ДА ПРВОСТЕПЕНА ОДЛУКА БРОЈ 952-02-15-050-3341/2021 НИЈЕ КОНАЧНА.

\* Извод из базе података катастра непокретности.

**НАПОМЕНА:** Сходно члану 18. Закона о републичким административним таксама и члану 6. Уредбе о условима издавања извода из листа непокретности и листа вода из ГКИС-а, без накнаде се издаје извод из листа непокретности: органима, организацијама и институцијама Републике Србије, аутономних покрајина, односно јединица локалне самоуправе, организацијама обавезног социјалног осигурања, установама основаних од стране Републике Србије, аутономних покрајина, односно јединица локалне самоуправе, Црквама и верским заједницама, Црвеном крсту Србије, дипломатско-конзуларним представништвима страних држава, под условом узајамности, јавним бележницима и геодетским организацијама, и исти се дигитално преузимају преко сервисне магистрале државних органа и електронских сервиса РГЗ-а.





Република Србија  
Републички геодетски завод  
Геодетско-катастарски информациони систем

\* Број листа непокретности: 2153

katastar.rgz.gov.rs/eKatastar | 03.06.2022. 11:06:07

## Подаци катастра непокретности

Подаци о непокретности	ea615150-25a9-4c77-8e32-c549a8576d12
Матични број општине:	71021
Општина:	РАШКА
Матични број катастарске општине:	745154
Катастарска општина:	КОПАОНИК
Датум ажурности:	02.06.2022. 13:56
Служба:	РАШКА
Извор податка:	РАШКА, ЈЕ

### 1. Подаци о парцели - А лист

Потес / Улица:	КАРАМАН
Број парцеле:	1502/1
Површина m²:	30431
Број листа непокретности:	2153

### Подаци о делу парцеле

Број дела:	1
Врста земљишта:	ОСТАЛО ГРАЂЕВИНСКО ЗЕМЉИШТЕ У ДРЖАВНОЈ СВОЈИНИ
Култура:	ЗЕМЉИШТЕ ПОД ЗГРАДОМ И ДРУГИМ ОБЈЕКТОМ
Површина m²:	22

### Имаоци права на парцели - Б лист

Назив:	РЕПУБЛИКА СРБИЈА
Адреса:	БЕОГРАД,
Врста права:	СВОЈИНА
Облик својине:	ЈАВНА СВОЈИНА
Удео:	1/1

### Терети на парцели - Г лист

Врста терета:	ПРАВО ПОСТАВЉАЊА НАДЗЕМНИХ ВОДОВА
Датум уписа:	30.11.2010.
Трајање терета:	01.12.2026
Датум брисања:	
Опис терета:	ПРАВО СЛУЖБЕНОСТИ ПОЛАГАЊА СРЕДЊЕНАПОНСКОГ КАБЛОВСКОГ ВОДА, НЕСМЕТАНО КОРИШЋЕЊЕ ПРОСТОРА КОЈИ ЈЕ НЕОПХОДАН ЗА ПОЛАГАЊЕ И ОДРЖАВАЊЕ СРЕДЊЕНАПОНСКОГ КАБЛОВСКОГ ВОДА ОД ТС 10(20)/0.4KV МАЛИ ВОДОВОД ДО ТС 10(20)/0.4KV МАРИНЕ ВОДЕ И ДО ТС(20)/0.4KV ВОЈНИ ДОМОВИ НА ДРЖАВНОМ ЗЕМЉИШТУ И ТО: НА КП.БР.2/1 У ДУЖИНИ ОД 38,82М, НА КП.БР.2/94 У ДУЖИНИ ОД 5,4М, НА КП.БР.2/50 У ДУЖИНИ ОД 3,64М, НА КП.БР.2/51 У ДУЖИНИ ОД 6,4М, НА КП.БР.2/52 У ДУЖИНИ ОД 13,83М И НА КП.БР.11/1 У ДУЖИНИ ОД 203,6М У УКУПНОЈ ДУЖИНИ ОД 271,69М ЈАВНО ПРЕДУЗЕЋЕ "СКИЈАЛИШТА СРБИЈЕ", НОВИ БЕОГРАД, БУЛЕВАР УМЕТНОСТИ 16 А
Врста терета:	ПРАВО УПОТРЕБЕ

<b>Датум уписа:</b>	30.11.2010.
<b>Трајање терета:</b>	
<b>Датум брисања:</b>	
<b>Опис терета:</b>	ПРАВО СЛУЖБЕНОСТИ ПОСТАВЉАЊА, НЕСМЕТАНОГ КОРИШЋЕЊА И НЕСМЕТАНОГ ПРИСТУПА ПРОСТОРУ КОЈИ ЈЕ НЕОПХОДАН ЗА РАД, ОДРЖАВАЊЕ И ЕКСПЛОАТАЦИЈУ МБТС 10/04 KV МАЛИ ВОДОВОД НА ДЕЛУ ПАРЦЕЛЕ УКУПНЕ ПОВРШИНЕ 25 М2 ЈАВНО ПРЕДУЗЕЋЕ "СКИЈАЛИШТА СРБИЈЕ", НОВИ БЕОГРАД, БУЛЕВАР УМЕТНОСТИ 16 А
<b>Врста терета:</b>	ПРАВО УПОТРЕБЕ
<b>Датум уписа:</b>	05.05.2011.
<b>Трајање терета:</b>	
<b>Датум брисања:</b>	
<b>Опис терета:</b>	ТРАЈНО ПРАВО СЛУЖБЕНОСТИ И ТО: ПОСТАВЉАЊЕ ЈЕДНОГ ТОПА 4.5 ПОВРШИНЕ ЗАУЗЕЋА 6,5 М2, И ПРАВО НА ПОСТАВЉАЊЕ ИНСТАЛАЦИЈА СИСТЕМА ВЕШТАЧКОГ ОСНЕЖАВАЊА У ДУЖИНИ ОД 225,19 М ЈАВНО ПРЕДУЗЕЋЕ "СКИЈАЛИШТА СРБИЈЕ", НОВИ БЕОГРАД, БУЛЕВАР УМЕТНОСТИ 16 А
<b>Врста терета:</b>	ПРАВО ПОСТАВЉАЊА ПОДЗЕМНИХ ВОДОВА
<b>Датум уписа:</b>	14.11.2011.
<b>Трајање терета:</b>	
<b>Датум брисања:</b>	
<b>Опис терета:</b>	ПРАВО СКУЖБЕНОСТИ ЗА ПОСТАВЉАЊЕ ПОДЗЕМНОГ КАБЛА ЕЛЕКТРОИНСТАЛАЦИЈЕ И ЦЕВОВОДА У ДУЖИНИ ОД 8 М ЈАВНО ПРЕДУЗЕЋЕ "СКИЈАЛИШТА СРБИЈЕ", НОВИ БЕОГРАД, БУЛЕВАР УМЕТНОСТИ 16 А
<b>Врста терета:</b>	ПРАВО УПОТРЕБЕ
<b>Датум уписа:</b>	14.09.2016.
<b>Трајање терета:</b>	
<b>Датум брисања:</b>	
<b>Опис терета:</b>	ЛИНИЈСКИ ОБЈЕКАТ-ЖИЧАРА "МАЛИ КАРАМАН"-УКУПНЕ ДУЖИНЕ 1000,74М ОД ЧЕГА СЕ НА КП.БР.2/1 НАЛАЗИ 284,05М, НА КП.БР.2/3 СЕ НАЛАЗИ 32,26М ОБЕ У КО КОПАОНИК 03 И НА КП.БР.90/1 СЕ НАЛАЗИ 352,33М, НА КП.БР.89 СЕ НАЛАЗИ 332,10М ОБЕ У КО КОПАОНИК 02 ЈАВНО ПРЕДУЗЕЋЕ "СКИЈАЛИШТА СРБИЈЕ", НОВИ БЕОГРАД, БУЛЕВАР УМЕТНОСТИ 16 А

#### Напомена (терет парцела)

\*\*\* Нема напомене \*\*\*

#### 2. Подаци о зградама и другим грађевинским објектима - В1 лист

<b>Број објекта:</b>	1
<b>Назив улице:</b>	КАРАМАН
<b>Кућни број:</b>	
<b>Кућни подброј:</b>	
<b>Површина м²:</b>	22
<b>Корисна површина м²:</b>	0
<b>Грађевинска површина м²:</b>	0
<b>Начин коришћења и назив објекта:</b>	ТРАФО СТАНИЦА
<b>Правни статус објекта:</b>	ОБЈЕКАТ ИЗГРАЂЕН БЕЗ ОДОБРЕЊА ЗА ГРАДЊУ
<b>Број етажа под земљом:</b>	
<b>Број етажа у приземљу:</b>	1
<b>Број етажа над земљом:</b>	
<b>Број етажа у поткровљу:</b>	
<b>Имаоци права на објекту</b>	

<b>Назив:</b>	ЈАВНО ПРЕДУЗЕЋЕ "СКИЈАЛИШТА СРБИЈЕ"
<b>Адреса:</b>	НОВИ БЕОГРАД, БУЛЕВАР УМЕТНОСТИ 16 А
<b>Матични број лица:</b>	0000020183390
<b>Врста права:</b>	ДРЖАЛАЦ
<b>Облик својине:</b>	ДРЖАВНА РС
<b>Удео:</b>	1/1

---

**Терети на објекту - Г лист**

---

<b>Врста терета:</b>	ОБЈЕКАТ ИЗГРАЂЕН БЕЗ ДОЗВОЛЕ
<b>Датум уписа:</b>	28.04.2014.
<b>Трајање терета:</b>	
<b>Датум брисања:</b>	
<b>Опис терета:</b>	

---

**Напомена (терет објекта)**

---

\*\*\* Нема напомене \*\*\*

\* Извод из базе података катастра непокретности.

**НАПОМЕНА:** Сходно члану 18. Закона о републичким административним таксама и члану 6. Уредбе о условима издавања извода из листа непокретности и листа вода из ГКИС-а, без накнаде се издаје извод из листа непокретности: органима, организацијама и институцијама Републике Србије, аутономних покрајина, односно јединица локалне самоуправе, организацијама обавезног социјалног осигурања, установама основаних од стране Републике Србије, аутономних покрајина, односно јединица локалне самоуправе, Црквама и верским заједницама, Црвеном крсту Србије, дипломатско-конзуларним представништвима страних држава, под условом узајамности, јавним бележницима и геодетским организацијама, и исти се дигитално преузимају преко сервисне магистрале државних органа и електронских сервиса РГЗ-а.



Република Србија  
Републички геодетски завод  
Геодетско-катастарски информациони систем

\* Број листа непокретности: 541

katastar.rgz.gov.rs/eKatastarPublic | 15.9.2022. 9:12:49

## Подаци катастра непокретности

<b>Подаци о непокретности</b>	<b>4296ec44-178c-4801-9e6c-34f490fe8edf</b>
Матични број општине:	71021
Општина:	РАШКА
Матични број катастарске општине:	745154
Катастарска општина:	КОПАОНИК
Датум ажурности:	14.09.2022. 14:03
Служба:	РАШКА
<b>1. Подаци о парцели - А лист</b>	
Потес / Улица:	КАРАМАН
Број парцеле:	1502/20
Површина m <sup>2</sup> :	4030
Број листа непокретности:	541
<b>Подаци о делу парцеле</b>	
Број дела:	1
Врста земљишта:	ЗЕМЉИШТЕ У ГРАЂЕВИНСКОМ ПОДРУЧЈУ
Култура:	ШУМА 4. КЛАСЕ
Површина m <sup>2</sup> :	4030
<b>Имаоци права на парцели - Б лист</b>	
Назив:	ОПШТИНА РАШКА
Лице уписано са матичним бројем:	<b>ДА</b>
Врста права:	СВОЈИНА
Облик својине:	ЈАВНА СВОЈИНА
Удео:	1/1
<b>Терети на парцели - Г лист</b>	
Терет број:	*
Врста терета:	ЗЕМЉИШТЕ У ЗОНИ НАЦИОНАЛНОГ ПАРКА
Датум уписа:	12.7.1990.
Трајање терета:	
Датум престанка:	
Опис терета:	*
Терет број:	*
Врста терета:	ЗЕМЉИШТЕ У ЗОНИ НАЦИОНАЛНОГ ПАРКА
Датум уписа:	12.7.1990.
Трајање терета:	
Датум престанка:	
Опис терета:	*



### **Забележба парцеле**

---

\*\*\* Нема забележбе \*\*\*

\* Извод из базе података катастра непокретности.



Република Србија  
Републички геодетски завод  
Геодетско-катастарски информациони систем

\* Број листа непокретности: 2153

katastar.rgz.gov.rs/eKatastar | 03.06.2022. 11:04:18

## Подаци катастра непокретности

Подаци о непокретности	b7fd5cbc-b7b5-4645-9d5f-5c4952a0c6b9
Матични број општине:	71021
Општина:	РАШКА
Матични број катастарске општине:	745154
Катастарска општина:	КОПАОНИК
Датум ажурности:	02.06.2022. 13:56
Служба:	РАШКА
Извор податка:	РАШКА, ЈЕ

### 1. Подаци о парцели - А лист

Потес / Улица:	КАРАМАН
Број парцеле:	1502/46
Површина m²:	16014
Број листа непокретности:	2153

### Подаци о делу парцеле

Број дела:	1
Врста земљишта:	ОСТАЛО ГРАЂЕВИНСКО ЗЕМЉИШТЕ У ДРЖАВНОЈ СВОЈИНИ
Култура:	ШУМА 4. КЛАСЕ
Површина m²:	16014

### Имаоци права на парцели - Б лист

Назив:	РЕПУБЛИКА СРБИЈА
Адреса:	БЕОГРАД,
Врста права:	СВОЈИНА
Облик својине:	ЈАВНА СВОЈИНА
Удео:	1/1

### Терети на парцели - Г лист

Врста терета:	ЗЕМЉИШТЕ У ЗОНИ НАЦИОНАЛНОГ ПАРКА
Датум уписа:	12.07.1990.
Трајање терета:	
Датум брисања:	
Опис терета:	ЗЕМЉИШТЕ У ЗОНИ НАЦИОНАЛНОГ ПАРКА "КОПАОНИК"
Врста терета:	ПРАВО УПОТРЕБЕ
Датум уписа:	05.05.2011.
Трајање терета:	
Датум брисања:	
Опис терета:	ТРАЈНО ПРАВО СЛУЖБЕНОСТИ И ТО ПРАВО НА ПОСТАВЉАЊЕ ИНСТАЛАЦИЈА СИСТЕМА ВЕШТАЧКОГ ОСНЕЖАВАЊА У ДУЖИНИ ОД 50,9 М ЈАВНО ПРЕДУЗЕЋЕ "СКИЈАЛИШТА СРБИЈЕ", НОВИ БЕОГРАД, БУЛЕВАР УМЕТНОСТИ 16 А

**Напомена (терет парцела)**

\*\*\* Нема напомене \*\*\*

\* Извод из базе података катастра непокретности.

**НАПОМЕНА:** Сходно члану 18. Закона о републичким административним таксама и члану 6. Уредбе о условима издавања извода из листа непокретности и листа вода из ГКИС-а, без накнаде се издаје извод из листа непокретности: органима, организацијама и институцијама Републике Србије, аутономних покрајина, односно јединица локалне самоуправе, организацијама обавезног социјалног осигурања, установама основаних од стране Републике Србије, аутономних покрајина, односно јединица локалне самоуправе, Црквама и верским заједницама, Црвеном крсту Србије, дипломатско-конзуларним представништвима страних држава, под условом узајамности, јавним бележницима и геодетским организацијама, и исти се дигитално преузимају преко сервисне магистрале државних органа и електронских сервиса РГЗ-а.



Република Србија  
Републички геодетски завод  
Геодетско-катастарски информациони систем

\* Број листа непокретности: 2153

katastar.rgz.gov.rs/eKatastar | 13.06.2022. 11:47:15

## Подаци катастра непокретности

Подаци о непокретности	a0325dc0-cbf3-4777-8e86-90a3d2abcaf4
Матични број општине:	71021
Општина:	РАШКА
Матични број катастарске општине:	745154
Катастарска општина:	КОПАОНИК
Датум ажурности:	10.06.2022. 12:13
Служба:	РАШКА
Извор податка:	РАШКА, ЈЕ

### 1. Подаци о парцели - А лист

Потес / Улица:	КОД УСПИЊАЧЕ
Број парцеле:	1503/1
Површина m²:	39614
Број листа непокретности:	2153

### Подаци о делу парцеле

Број дела:	1
Врста земљишта:	ОСТАЛО ГРАЂЕВИНСКО ЗЕМЉИШТЕ У ДРЖАВНОЈ СВОЈИНИ
Култура:	ПАШЊАК 6. КЛАСЕ
Површина m²:	39614

### Имаоци права на парцели - Б лист

Назив:	РЕПУБЛИКА СРБИЈА
Адреса:	БЕОГРАД,
Врста права:	СВОЈИНА
Облик својине:	ЈАВНА СВОЈИНА
Удео:	1/1

### Терети на парцели - Г лист

Врста терета:	ЗЕМЉИШТЕ У ЗОНИ НАЦИОНАЛНОГ ПАРКА
Датум уписа:	12.07.1990.
Трајање терета:	
Датум брисања:	
Опис терета:	ЗЕМЉИШТЕ У ЗОНИ НАЦИОНАЛНОГ ПАРКА "КОПАОНИК"

### Напомена (терет парцела)

\*\*\* Нема напомене \*\*\*

\* Извод из базе података катастра непокретности.

**НАПОМЕНА:** Сходно члану 18. Закона о републичким административним таксама и члану 6. Уредбе о условима издавања извода из листа непокретности и листа вода из ГКИС-а, без накнаде се издаје извод из листа непокретности: органима, организацијама и институцијама Републике Србије, аутономних покрајина, односно јединица локалне самоуправе, организацијама обавезног социјалног осигурања, установама основаних од стране Републике Србије, аутономних покрајина, односно јединица локалне самоуправе, Црквама и верским заједницама, Црвеном крсту Србије, дипломатско-конзуларним представништвима



**страних држава, под условом узајамности, јавним бележницима и геодетским организацијама, и исти се дигитално преузимају преко сервисне магистрале државних органа и електронских сервиса РГЗ-а.**



Република Србија  
Републички геодетски завод  
Геодетско-катастарски информациони систем

\* Број листа непокретности: 541

katastar.rgz.gov.rs/eKatastarPublic | 15.9.2022. 9:13:41

## Подаци катастра непокретности

Подаци о непокретности	e12dc63b-777e-4673-92c4-c23def574de6
Матични број општине:	71021
Општина:	РАШКА
Матични број катастарске општине:	745154
Катастарска општина:	КОПАОНИК
Датум ажурности:	14.09.2022. 14:03
Служба:	РАШКА

### 1. Подаци о парцели - А лист

Потес / Улица:	КОД УСПИЊАЧЕ
Број парцеле:	1503/8
Површина m <sup>2</sup> :	4435
Број листа непокретности:	541

### Подаци о делу парцеле

Број дела:	1
Врста земљишта:	ОСТАЛО ГРАЂЕВИНСКО ЗЕМЉИШТЕ У ДРЖАВНОЈ СВОЈИНИ
Култура:	ПАШЊАК 5. КЛАСЕ
Површина m <sup>2</sup> :	4435

### Имаоци права на парцели - Б лист

Назив:	ОПШТИНА РАШКА
Лице уписано са матичним бројем:	ДА
Врста права:	СВОЈИНА
Облик својине:	ЈАВНА СВОЈИНА
Удео:	1/1

### Терети на парцели - Г лист

Терет број:	*
Врста терета:	ЗЕМЉИШТЕ У ЗОНИ НАЦИОНАЛНОГ ПАРКА
Датум уписа:	12.7.1990.
Трајање терета:	
Датум престанка:	
Опис терета:	*

### Забележка парцеле

\*\*\* Нема забележбе \*\*\*

\* Извод из базе података катастра непокретности.



Република Србија  
Републички геодетски завод  
Геодетско-катастарски информациони систем

\* Број листа непокретности: 2153

katastar.rgz.gov.rs/eKatastarPublic | 15.9.2022. 9:15:00

## Подаци катастра непокретности

<b>Подаци о непокретности</b>	<b>77cse39a-bc90-4b26-a4a1-d6b52c0aedb9</b>
Матични број општине:	71021
Општина:	РАШКА
Матични број катастарске општине:	745154
Катастарска општина:	КОПАОНИК
Датум ажурности:	14.09.2022. 14:03
Служба:	РАШКА

### 1. Подаци о парцели - А лист

Потес / Улица:	РАЂЕВАЦ
Број парцеле:	2457/1
Површина m²:	201914
Број листа непокретности:	2153

### Подаци о делу парцеле

Број дела:	1
Врста земљишта:	ОСТАЛО ГРАЂЕВИНСКО ЗЕМЉИШТЕ У ДРЖАВНОЈ СВОЈИНИ
Култура:	ЗЕМЉИШТЕ ПОД ЗГРАДОМ И ДРУГИМ ОБЈЕКТОМ
Површина m²:	201627

### Имаоци права на парцели - Б лист

Назив:	РЕПУБЛИКА СРБИЈА
Лице уписано са матичним бројем:	<b>НЕ (више информација)</b>
Врста права:	СВОЈИНА
Облик својине:	ЈАВНА СВОЈИНА
Удео:	1/1

### Терети на парцели - Г лист

Терет број:	*
Врста терета:	ЗЕМЉИШТЕ У ЗОНИ НАЦИОНАЛНОГ ПАРКА
Датум уписа:	12.7.1990.
Трајање терета:	
Датум престанка:	
Опис терета:	*
Терет број:	*
Врста терета:	ЗЕМЉИШТЕ У ЗОНИ НАЦИОНАЛНОГ ПАРКА
Датум уписа:	12.7.1990.
Трајање терета:	
Датум престанка:	
Опис терета:	*
Терет број:	*

<b>Врста терета:</b>	ДЕЛОВИ ЗГРАДЕ СЕ НАЛАЗЕ И НА КАТАСТАРСКИМ ПАРЦЕЛАМА
<b>Датум уписа:</b>	28.10.2008.
<b>Трајање терета:</b>	
<b>Датум престанка:</b>	
<b>Опис терета:</b>	*
<b>Терет број:</b>	*
<b>Врста терета:</b>	ДЕЛОВИ ЗГРАДЕ СЕ НАЛАЗЕ И НА КАТАСТАРСКИМ ПАРЦЕЛАМА
<b>Датум уписа:</b>	12.10.2010.
<b>Трајање терета:</b>	
<b>Датум престанка:</b>	
<b>Опис терета:</b>	*
<b>Терет број:</b>	*
<b>Врста терета:</b>	ПРАВО ПРИВРЕМЕНОГ КОРИШЋЕЊА
<b>Датум уписа:</b>	27.6.2018.
<b>Трајање терета:</b>	
<b>Датум престанка:</b>	
<b>Опис терета:</b>	*
<b>Терет број:</b>	*
<b>Врста терета:</b>	ДЕЛОВИ ЗГРАДЕ СЕ НАЛАЗЕ И НА КАТАСТАРСКИМ ПАРЦЕЛАМА
<b>Датум уписа:</b>	9.9.2021.
<b>Трајање терета:</b>	
<b>Датум престанка:</b>	
<b>Опис терета:</b>	*

---

**Забележба парцеле**

---

\*\*\* Нема забележбе \*\*\*

\* Извод из базе података катастра непокретности.



Република Србија  
Републички геодетски завод  
Геодетско-катастарски информациони систем

\* Број листа непокретности: 2153

katastar.rgz.gov.rs/eKatastarPublic | 15.9.2022. 9:15:30

## Подаци катастра непокретности

<b>Подаци о непокретности</b>	<b>bc5b85e2-a693-4fa1-b942-8d17d49c0ca6</b>
Матични број општине:	71021
Општина:	РАШКА
Матични број катастарске општине:	745154
Катастарска општина:	КОПАОНИК
Датум ажурности:	14.09.2022. 14:03
Служба:	РАШКА

### 1. Подаци о парцели - А лист

Потес / Улица:	РАЂЕВАЦ
Број парцеле:	2457/1
Површина m <sup>2</sup> :	201914
Број листа непокретности:	2153

### Подаци о делу парцеле

Број дела:	2
Врста земљишта:	ОСТАЛО ГРАЂЕВИНСКО ЗЕМЉИШТЕ У ДРЖАВНОЈ СВОЈИНИ
Култура:	ЗЕМЉИШТЕ ПОД ДЕЛОМ ЗГРАДЕ
Површина m <sup>2</sup> :	16

### Имаоци права на парцели - Б лист

Назив:	РЕПУБЛИКА СРБИЈА
Лице уписано са матичним бројем:	<b>НЕ (више информација)</b>
Врста права:	СВОЈИНА
Облик својине:	ЈАВНА СВОЈИНА
Удео:	1/1

### Терети на парцели - Г лист

Терет број:	*
Врста терета:	ЗЕМЉИШТЕ У ЗОНИ НАЦИОНАЛНОГ ПАРКА
Датум уписа:	12.7.1990.
Трајање терета:	
Датум престанка:	
Опис терета:	*
Терет број:	*
Врста терета:	ЗЕМЉИШТЕ У ЗОНИ НАЦИОНАЛНОГ ПАРКА
Датум уписа:	12.7.1990.
Трајање терета:	
Датум престанка:	
Опис терета:	*
Терет број:	*



<b>Врста терета:</b>	ДЕЛОВИ ЗГРАДЕ СЕ НАЛАЗЕ И НА КАТАСТАРСКИМ ПАРЦЕЛАМА
<b>Датум уписа:</b>	28.10.2008.
<b>Трајање терета:</b>	
<b>Датум престанка:</b>	
<b>Опис терета:</b>	*
<b>Терет број:</b>	*
<b>Врста терета:</b>	ДЕЛОВИ ЗГРАДЕ СЕ НАЛАЗЕ И НА КАТАСТАРСКИМ ПАРЦЕЛАМА
<b>Датум уписа:</b>	12.10.2010.
<b>Трајање терета:</b>	
<b>Датум престанка:</b>	
<b>Опис терета:</b>	*
<b>Терет број:</b>	*
<b>Врста терета:</b>	ПРАВО ПРИВРЕМЕНОГ КОРИШЋЕЊА
<b>Датум уписа:</b>	27.6.2018.
<b>Трајање терета:</b>	
<b>Датум престанка:</b>	
<b>Опис терета:</b>	*
<b>Терет број:</b>	*
<b>Врста терета:</b>	ДЕЛОВИ ЗГРАДЕ СЕ НАЛАЗЕ И НА КАТАСТАРСКИМ ПАРЦЕЛАМА
<b>Датум уписа:</b>	9.9.2021.
<b>Трајање терета:</b>	
<b>Датум престанка:</b>	
<b>Опис терета:</b>	*

---

**Забележба парцеле**

---

\*\*\* Нема забележбе \*\*\*

\* Извод из базе података катастра непокретности.



Република Србија  
Републички геодетски завод  
Геодетско-катастарски информациони систем

\* Број листа непокретности: 2153

katastar.rgz.gov.rs/eKatastarPublic | 15.9.2022. 9:16:00

## Подаци катастра непокретности

<b>Подаци о непокретности</b>	<b>dd325f5e-d43b-4f7c-b434-21b5a200cc70</b>
Матични број општине:	71021
Општина:	РАШКА
Матични број катастарске општине:	745154
Катастарска општина:	КОПАОНИК
Датум ажурности:	14.09.2022. 14:03
Служба:	РАШКА

### 1. Подаци о парцели - А лист

Потес / Улица:	РАЂЕВАЦ
Број парцеле:	2457/1
Површина m <sup>2</sup> :	201914
Број листа непокретности:	2153

### Подаци о делу парцеле

Број дела:	3
Врста земљишта:	ОСТАЛО ГРАЂЕВИНСКО ЗЕМЉИШТЕ У ДРЖАВНОЈ СВОЈИНИ
Култура:	ЗЕМЉИШТЕ ПОД ДЕЛОМ ЗГРАДЕ
Површина m <sup>2</sup> :	4

### Имаоци права на парцели - Б лист

Назив:	РЕПУБЛИКА СРБИЈА
Лице уписано са матичним бројем:	<b>НЕ (више информација)</b>
Врста права:	СВОЈИНА
Облик својине:	ЈАВНА СВОЈИНА
Удео:	1/1

### Терети на парцели - Г лист

Терет број:	*
Врста терета:	ЗЕМЉИШТЕ У ЗОНИ НАЦИОНАЛНОГ ПАРКА
Датум уписа:	12.7.1990.
Трајање терета:	
Датум престанка:	
Опис терета:	*
Терет број:	*
Врста терета:	ЗЕМЉИШТЕ У ЗОНИ НАЦИОНАЛНОГ ПАРКА
Датум уписа:	12.7.1990.
Трајање терета:	
Датум престанка:	
Опис терета:	*
Терет број:	*

<b>Врста терета:</b>	ДЕЛОВИ ЗГРАДЕ СЕ НАЛАЗЕ И НА КАТАСТАРСКИМ ПАРЦЕЛАМА
<b>Датум уписа:</b>	28.10.2008.
<b>Трајање терета:</b>	
<b>Датум престанка:</b>	
<b>Опис терета:</b>	*
<b>Терет број:</b>	*
<b>Врста терета:</b>	ДЕЛОВИ ЗГРАДЕ СЕ НАЛАЗЕ И НА КАТАСТАРСКИМ ПАРЦЕЛАМА
<b>Датум уписа:</b>	12.10.2010.
<b>Трајање терета:</b>	
<b>Датум престанка:</b>	
<b>Опис терета:</b>	*
<b>Терет број:</b>	*
<b>Врста терета:</b>	ПРАВО ПРИВРЕМЕНОГ КОРИШЋЕЊА
<b>Датум уписа:</b>	27.6.2018.
<b>Трајање терета:</b>	
<b>Датум престанка:</b>	
<b>Опис терета:</b>	*
<b>Терет број:</b>	*
<b>Врста терета:</b>	ДЕЛОВИ ЗГРАДЕ СЕ НАЛАЗЕ И НА КАТАСТАРСКИМ ПАРЦЕЛАМА
<b>Датум уписа:</b>	9.9.2021.
<b>Трајање терета:</b>	
<b>Датум престанка:</b>	
<b>Опис терета:</b>	*

---

**Забележба парцеле**

---

\*\*\* Нема забележбе \*\*\*

\* Извод из базе података катастра непокретности.



Република Србија  
Републички геодетски завод  
Геодетско-катастарски информациони систем

\* Број листа непокретности: 2153

katastar.rgz.gov.rs/eKatastarPublic | 15.9.2022. 9:16:31

## Подаци катастра непокретности

<b>Подаци о непокретности</b>	<b>f1bdae6d-3d92-4d0f-8fb6-cfd70153c671</b>
Матични број општине:	71021
Општина:	РАШКА
Матични број катастарске општине:	745154
Катастарска општина:	КОПАОНИК
Датум ажурности:	14.09.2022. 14:03
Служба:	РАШКА

### 1. Подаци о парцели - А лист

Потес / Улица:	РАЂЕВАЦ
Број парцеле:	2457/1
Површина m²:	201914
Број листа непокретности:	2153

### Подаци о делу парцеле

Број дела:	4
Врста земљишта:	ОСТАЛО ГРАЂЕВИНСКО ЗЕМЉИШТЕ У ДРЖАВНОЈ СВОЈИНИ
Култура:	ЗЕМЉИШТЕ ПОД ДЕЛОМ ЗГРАДЕ
Површина m²:	54

### Имаоци права на парцели - Б лист

Назив:	РЕПУБЛИКА СРБИЈА
Лице уписано са матичним бројем:	<b>НЕ (више информација)</b>
Врста права:	СВОЈИНА
Облик својине:	ЈАВНА СВОЈИНА
Удео:	1/1

### Терети на парцели - Г лист

Терет број:	*
Врста терета:	ЗЕМЉИШТЕ У ЗОНИ НАЦИОНАЛНОГ ПАРКА
Датум уписа:	12.7.1990.
Трајање терета:	
Датум престанка:	
Опис терета:	*
Терет број:	*
Врста терета:	ЗЕМЉИШТЕ У ЗОНИ НАЦИОНАЛНОГ ПАРКА
Датум уписа:	12.7.1990.
Трајање терета:	
Датум престанка:	
Опис терета:	*
Терет број:	*

<b>Врста терета:</b>	ДЕЛОВИ ЗГРАДЕ СЕ НАЛАЗЕ И НА КАТАСТАРСКИМ ПАРЦЕЛАМА
<b>Датум уписа:</b>	28.10.2008.
<b>Трајање терета:</b>	
<b>Датум престанка:</b>	
<b>Опис терета:</b>	*
<b>Терет број:</b>	*
<b>Врста терета:</b>	ДЕЛОВИ ЗГРАДЕ СЕ НАЛАЗЕ И НА КАТАСТАРСКИМ ПАРЦЕЛАМА
<b>Датум уписа:</b>	12.10.2010.
<b>Трајање терета:</b>	
<b>Датум престанка:</b>	
<b>Опис терета:</b>	*
<b>Терет број:</b>	*
<b>Врста терета:</b>	ПРАВО ПРИВРЕМЕНОГ КОРИШЋЕЊА
<b>Датум уписа:</b>	27.6.2018.
<b>Трајање терета:</b>	
<b>Датум престанка:</b>	
<b>Опис терета:</b>	*
<b>Терет број:</b>	*
<b>Врста терета:</b>	ДЕЛОВИ ЗГРАДЕ СЕ НАЛАЗЕ И НА КАТАСТАРСКИМ ПАРЦЕЛАМА
<b>Датум уписа:</b>	9.9.2021.
<b>Трајање терета:</b>	
<b>Датум престанка:</b>	
<b>Опис терета:</b>	*

---

**Забележба парцеле**

---

\*\*\* Нема забележбе \*\*\*

\* Извод из базе података катастра непокретности.





Република Србија  
Републички геодетски завод  
Геодетско-катастарски информациони систем

\* Број листа непокретности: 2153

katastar.rgz.gov.rs/eKatastarPublic | 15.9.2022. 9:17:08

## Подаци катастра непокретности

<b>Подаци о непокретности</b>	<b>9735ba49-e41c-4d22-b1c6-981b654f061e</b>
Матични број општине:	71021
Општина:	РАШКА
Матични број катастарске општине:	745154
Катастарска општина:	КОПАОНИК
Датум ажурности:	14.09.2022. 14:03
Служба:	РАШКА

### 1. Подаци о парцели - А лист

Потес / Улица:	РАЂЕВАЦ
Број парцеле:	2457/1
Површина m <sup>2</sup> :	201914
Број листа непокретности:	2153

### Подаци о делу парцеле

Број дела:	5
Врста земљишта:	ОСТАЛО ГРАЂЕВИНСКО ЗЕМЉИШТЕ У ДРЖАВНОЈ СВОЈИНИ
Култура:	ЗЕМЉИШТЕ ПОД ЗГРАДОМ И ДРУГИМ ОБЈЕКТОМ
Површина m <sup>2</sup> :	15

### Имаоци права на парцели - Б лист

Назив:	РЕПУБЛИКА СРБИЈА
Лице уписано са матичним бројем:	<b>НЕ (више информација)</b>
Врста права:	СВОЈИНА
Облик својине:	ЈАВНА СВОЈИНА
Удео:	1/1

### Терети на парцели - Г лист

Терет број:	*
Врста терета:	ЗЕМЉИШТЕ У ЗОНИ НАЦИОНАЛНОГ ПАРКА
Датум уписа:	12.7.1990.
Трајање терета:	
Датум престанка:	
Опис терета:	*
Терет број:	*
Врста терета:	ЗЕМЉИШТЕ У ЗОНИ НАЦИОНАЛНОГ ПАРКА
Датум уписа:	12.7.1990.
Трајање терета:	
Датум престанка:	
Опис терета:	*
Терет број:	*

<b>Врста терета:</b>	ДЕЛОВИ ЗГРАДЕ СЕ НАЛАЗЕ И НА КАТАСТАРСКИМ ПАРЦЕЛАМА
<b>Датум уписа:</b>	28.10.2008.
<b>Трајање терета:</b>	
<b>Датум престанка:</b>	
<b>Опис терета:</b>	*
<b>Терет број:</b>	*
<b>Врста терета:</b>	ДЕЛОВИ ЗГРАДЕ СЕ НАЛАЗЕ И НА КАТАСТАРСКИМ ПАРЦЕЛАМА
<b>Датум уписа:</b>	12.10.2010.
<b>Трајање терета:</b>	
<b>Датум престанка:</b>	
<b>Опис терета:</b>	*
<b>Терет број:</b>	*
<b>Врста терета:</b>	ПРАВО ПРИВРЕМЕНОГ КОРИШЋЕЊА
<b>Датум уписа:</b>	27.6.2018.
<b>Трајање терета:</b>	
<b>Датум престанка:</b>	
<b>Опис терета:</b>	*
<b>Терет број:</b>	*
<b>Врста терета:</b>	ДЕЛОВИ ЗГРАДЕ СЕ НАЛАЗЕ И НА КАТАСТАРСКИМ ПАРЦЕЛАМА
<b>Датум уписа:</b>	9.9.2021.
<b>Трајање терета:</b>	
<b>Датум престанка:</b>	
<b>Опис терета:</b>	*

---

**Забележба парцеле**

---

\*\*\* Нема забележбе \*\*\*

\* Извод из базе података катастра непокретности.



Република Србија  
Републички геодетски завод  
Геодетско-катастарски информациони систем

\* Број листа непокретности: 2153

katastar.rgz.gov.rs/eKatastarPublic | 15.9.2022. 9:18:15

## Подаци катастра непокретности

Подаци о непокретности	57ca4c91-5f01-4fad-9d4a-c798cb9a12ff
Матични број општине:	71021
Општина:	РАШКА
Матични број катастарске општине:	745154
Катастарска општина:	КОПАОНИК
Датум ажурности:	14.09.2022. 14:03
Служба:	РАШКА

### 1. Подаци о парцели - А лист

Потес / Улица:	РАЂЕВАЦ
Број парцеле:	2457/8
Површина m <sup>2</sup> :	47
Број листа непокретности:	2153

### Подаци о делу парцеле

Број дела:	1
Врста земљишта:	ОСТАЛО ГРАЂЕВИНСКО ЗЕМЉИШТЕ У ДРЖАВНОЈ СВОЈИНИ
Култура:	ОСТАЛО ВЕШТАЧКИ СТВОРЕНО НЕПЛОДНО ЗЕМЉИШТЕ
Површина m <sup>2</sup> :	47

### Имаоци права на парцели - Б лист

Назив:	РЕПУБЛИКА СРБИЈА
Лице уписано са матичним бројем:	НЕ ( <a href="#">више информација</a> )
Врста права:	СВОЈИНА
Облик својине:	ЈАВНА СВОЈИНА
Удео:	1/1

### Терети на парцели - Г лист

Терет број:	*
Врста терета:	ЗЕМЉИШТЕ У ЗОНИ НАЦИОНАЛНОГ ПАРКА
Датум уписа:	12.7.1990.
Трајање терета:	
Датум престанка:	
Опис терета:	*

### Забележба парцеле

\*\*\* Нема забележбе \*\*\*

\* Извод из базе података катастра непокретности.



Република Србија  
Републички геодетски завод  
Геодетско-катастарски информациони систем

\* Број листа непокретности: 369

katastar.rgz.gov.rs/eKatastarPublic | 15.9.2022. 9:20:14

## Подаци катастра непокретности

Подаци о непокретности	7b0028a1-b5b8-4983-9459-922333579a8d
Матични број општине:	70343
Општина:	БРУС
Матични број катастарске општине:	705993
Катастарска општина:	БРЗЕЋЕ
Датум ажурности:	14.09.2022. 13:52
Служба:	БРУС

### 1. Подаци о парцели - А лист

Потес / Улица:	ЛЕДЕНИЦЕ
Број парцеле:	1319/6
Површина m <sup>2</sup> :	1727
Број листа непокретности:	369

### Подаци о делу парцеле

Број дела:	1
Врста земљишта:	ГРАЂЕВИНСКО ЗЕМЉИШТЕ ИЗВАН ГРАЂЕВИНСКОГ ПОДРУЧЈА
Култура:	ЗЕМЉИШТЕ ПОД ЗГРАДОМ И ДРУГИМ ОБЈЕКТОМ
Површина m <sup>2</sup> :	161

### Имаоци права на парцели - Б лист

Назив:	ЈП НАЦИОНАЛНИ ПАРК "КОПАОНИК"
Лице уписано са матичним бројем:	ДА
Врста права:	ПРАВО КОРИШЋЕЊА
Облик својине:	
Удео:	1/1
Назив:	РЕПУБЛИКА СРБИЈА
Лице уписано са матичним бројем:	НЕ (више информација)
Врста права:	СВОЈИНА
Облик својине:	ДРЖАВНА РС
Удео:	1/1

### Терети на парцели - Г лист

Терет број:	*
Врста терета:	ЗЕМЉИШТЕ У ЗОНИ НАЦИОНАЛНОГ ПАРКА
Датум уписа:	12.3.2008.
Трајање терета:	
Датум престанка:	
Опис терета:	*
Терет број:	*
Врста терета:	ОСТАЛЕ ЗАБЕЛЕЖБЕ

<b>Датум уписа:</b>	16.12.2010.
<b>Трајање терета:</b>	
<b>Датум престанка:</b>	
<b>Опис терета:</b>	*
<b>Терет број:</b>	*
<b>Врста терета:</b>	ОСТАЛЕ ЗАБЕЛЕЖБЕ
<b>Датум уписа:</b>	24.2.2011.
<b>Трајање терета:</b>	
<b>Датум престанка:</b>	
<b>Опис терета:</b>	*
<b>Терет број:</b>	*
<b>Врста терета:</b>	ОСТАЛЕ ЗАБЕЛЕЖБЕ
<b>Датум уписа:</b>	12.4.2011.
<b>Трајање терета:</b>	
<b>Датум престанка:</b>	
<b>Опис терета:</b>	*
<b>Терет број:</b>	*
<b>Врста терета:</b>	ОСТАЛЕ ЗАБЕЛЕЖБЕ
<b>Датум уписа:</b>	13.5.2011.
<b>Трајање терета:</b>	
<b>Датум престанка:</b>	
<b>Опис терета:</b>	*
<b>Терет број:</b>	*
<b>Врста терета:</b>	ОСТАЛЕ ЗАБЕЛЕЖБЕ
<b>Датум уписа:</b>	18.5.2011.
<b>Трајање терета:</b>	
<b>Датум престанка:</b>	
<b>Опис терета:</b>	*
<b>Терет број:</b>	*
<b>Врста терета:</b>	ОСТАЛЕ ЗАБЕЛЕЖБЕ ПРОПИСАНЕ ЗАКОНОМ
<b>Датум уписа:</b>	8.4.2019.
<b>Трајање терета:</b>	
<b>Датум престанка:</b>	
<b>Опис терета:</b>	*

---

**Забележба парцеле**

---

\*\*\* Нема забележбе \*\*\*

\* Извод из базе података катастра непокретности.





Република Србија  
Републички геодетски завод  
Геодетско-катастарски информациони систем

\* Број листа непокретности: 369

katastar.rgz.gov.rs/eKatastarPublic | 15.9.2022. 9:20:58

## Подаци катастра непокретности

<b>Подаци о непокретности</b>	<b>991cc142-1506-4be3-9ad2-c6fe29815c39</b>
Матични број општине:	70343
Општина:	БРУС
Матични број катастарске општине:	705993
Катастарска општина:	БРЗЕЋЕ
Датум ажурности:	14.09.2022. 13:52
Служба:	БРУС

### 1. Подаци о парцели - А лист

Потес / Улица:	ЛЕДЕНИЦЕ
Број парцеле:	1319/6
Површина m²:	1727
Број листа непокретности:	369

### Подаци о делу парцеле

Број дела:	2
Врста земљишта:	ГРАЂЕВИНСКО ЗЕМЉИШТЕ ИЗВАН ГРАЂЕВИНСКОГ ПОДРУЧЈА
Култура:	ЗЕМЉИШТЕ ПОД ЗГРАДОМ И ДРУГИМ ОБЈЕКТОМ
Површина m²:	27

### Имаоци права на парцели - Б лист

Назив:	ЈП НАЦИОНАЛНИ ПАРК "КОПАОНИК"
Лице уписано са матичним бројем:	<b>ДА</b>
Врста права:	ПРАВО КОРИШЋЕЊА
Облик својине:	
Удео:	1/1
Назив:	РЕПУБЛИКА СРБИЈА
Лице уписано са матичним бројем:	<b>НЕ (више информација)</b>
Врста права:	СВОЈИНА
Облик својине:	ДРЖАВНА РС
Удео:	1/1

### Терети на парцели - Г лист

Терет број:	*
Врста терета:	ЗЕМЉИШТЕ У ЗОНИ НАЦИОНАЛНОГ ПАРКА
Датум уписа:	12.3.2008.
Трајање терета:	
Датум престанка:	
Опис терета:	*
Терет број:	*
Врста терета:	ОСТАЛЕ ЗАБЕЛЕЖБЕ

Датум уписа:	16.12.2010.
Трајање терета:	
Датум престанка:	
Опис терета:	*
Терет број:	*
Врста терета:	ОСТАЛЕ ЗАБЕЛЕЖБЕ
Датум уписа:	24.2.2011.
Трајање терета:	
Датум престанка:	
Опис терета:	*
Терет број:	*
Врста терета:	ОСТАЛЕ ЗАБЕЛЕЖБЕ
Датум уписа:	12.4.2011.
Трајање терета:	
Датум престанка:	
Опис терета:	*
Терет број:	*
Врста терета:	ОСТАЛЕ ЗАБЕЛЕЖБЕ
Датум уписа:	13.5.2011.
Трајање терета:	
Датум престанка:	
Опис терета:	*
Терет број:	*
Врста терета:	ОСТАЛЕ ЗАБЕЛЕЖБЕ
Датум уписа:	18.5.2011.
Трајање терета:	
Датум престанка:	
Опис терета:	*
Терет број:	*
Врста терета:	ОСТАЛЕ ЗАБЕЛЕЖБЕ
Датум уписа:	19.5.2011.
Трајање терета:	
Датум престанка:	
Опис терета:	*
Терет број:	*
Врста терета:	ОСТАЛЕ ЗАБЕЛЕЖБЕ ПРОПИСАНЕ ЗАКОНОМ
Датум уписа:	8.4.2019.
Трајање терета:	
Датум престанка:	
Опис терета:	*

---

**Забележба парцеле**

---

\*\*\* Нема забележбе \*\*\*

\* Извод из базе података катастра непокретности.



Република Србија  
Републички геодетски завод  
Геодетско-катастарски информациони систем

\* Број листа непокретности: 369

katastar.rgz.gov.rs/eKatastarPublic | 15.9.2022. 9:21:29

## Подаци катастра непокретности

Подаци о непокретности	e1918edf-f70c-4a03-8146-f2960a2e4254
Матични број општине:	70343
Општина:	БРУС
Матични број катастарске општине:	705993
Катастарска општина:	БРЗЕЋЕ
Датум ажурности:	14.09.2022. 13:52
Служба:	БРУС

### 1. Подаци о парцели - А лист

Потес / Улица:	ЛЕДЕНИЦЕ
Број парцеле:	1319/6
Површина m²:	1727
Број листа непокретности:	369

### Подаци о делу парцеле

Број дела:	3
Врста земљишта:	ГРАЂЕВИНСКО ЗЕМЉИШТЕ ИЗВАН ГРАЂЕВИНСКОГ ПОДРУЧЈА
Култура:	ОСТАЛО ВЕШТАЧКИ СТВОРЕНО НЕПЛОДНО ЗЕМЉИШТЕ
Површина m²:	1539

### Имаоци права на парцели - Б лист

Назив:	ЈП НАЦИОНАЛНИ ПАРК "КОПАОНИК"
Лице уписано са матичним бројем:	<b>ДА</b>
Врста права:	ПРАВО КОРИШЋЕЊА
Облик својине:	
Удео:	1/1
Назив:	РЕПУБЛИКА СРБИЈА
Лице уписано са матичним бројем:	<b>НЕ (више информација)</b>
Врста права:	СВОЈИНА
Облик својине:	ДРЖАВНА РС
Удео:	1/1

### Терети на парцели - Г лист

Терет број:	*
Врста терета:	ЗЕМЉИШТЕ У ЗОНИ НАЦИОНАЛНОГ ПАРКА
Датум уписа:	12.3.2008.
Трајање терета:	
Датум престанка:	
Опис терета:	*
Терет број:	*
Врста терета:	ОСТАЛЕ ЗАБЕЛЕЖБЕ

<b>Датум уписа:</b>	16.12.2010.
<b>Трајање терета:</b>	
<b>Датум престанка:</b>	
<b>Опис терета:</b>	*
<b>Терет број:</b>	*
<b>Врста терета:</b>	ОСТАЛЕ ЗАБЕЛЕЖБЕ
<b>Датум уписа:</b>	24.2.2011.
<b>Трајање терета:</b>	
<b>Датум престанка:</b>	
<b>Опис терета:</b>	*
<b>Терет број:</b>	*
<b>Врста терета:</b>	ОСТАЛЕ ЗАБЕЛЕЖБЕ
<b>Датум уписа:</b>	12.4.2011.
<b>Трајање терета:</b>	
<b>Датум престанка:</b>	
<b>Опис терета:</b>	*
<b>Терет број:</b>	*
<b>Врста терета:</b>	ОСТАЛЕ ЗАБЕЛЕЖБЕ
<b>Датум уписа:</b>	13.5.2011.
<b>Трајање терета:</b>	
<b>Датум престанка:</b>	
<b>Опис терета:</b>	*
<b>Терет број:</b>	*
<b>Врста терета:</b>	ОСТАЛЕ ЗАБЕЛЕЖБЕ
<b>Датум уписа:</b>	18.5.2011.
<b>Трајање терета:</b>	
<b>Датум престанка:</b>	
<b>Опис терета:</b>	*
<b>Терет број:</b>	*
<b>Врста терета:</b>	ОСТАЛЕ ЗАБЕЛЕЖБЕ ПРОПИСАНЕ ЗАКОНОМ
<b>Датум уписа:</b>	8.4.2019.
<b>Трајање терета:</b>	
<b>Датум престанка:</b>	
<b>Опис терета:</b>	*

---

**Забележба парцеле**

---

\*\*\* Нема забележбе \*\*\*

\* Извод из базе података катастра непокретности.



Република Србија  
Републички геодетски завод  
Геодетско-катастарски информациони систем

\* Број листа непокретности: 369

katastar.rgz.gov.rs/eKatastarPublic | 15.9.2022. 9:22:20

## Подаци катастра непокретности

Подаци о непокретности	c7ff0164-40fb-4c0e-a390-d3f6cfe2706d
Матични број општине:	70343
Општина:	БРУС
Матични број катастарске општине:	705993
Катастарска општина:	БРЗЕЋЕ
Датум ажурности:	14.09.2022. 13:52
Служба:	БРУС

### 1. Подаци о парцели - А лист

Потес / Улица:	ЛЕДЕНИЦЕ
Број парцеле:	1319/10
Површина m²:	42145
Број листа непокретности:	369

### Подаци о делу парцеле

Број дела:	1
Врста земљишта:	ГРАЂЕВИНСКО ЗЕМЉИШТЕ ВАН ГРАНИЦА ГГЗ
Култура:	ПАШЊАК 5. КЛАСЕ
Површина m²:	42145

### Имаоци права на парцели - Б лист

Назив:	ЈП НАЦИОНАЛНИ ПАРК "КОПАОНИК"
Лице уписано са матичним бројем:	<b>ДА</b>
Врста права:	ПРАВО КОРИШЋЕЊА
Облик својине:	
Удео:	1/1
Назив:	РЕПУБЛИКА СРБИЈА
Лице уписано са матичним бројем:	<b>НЕ (више информација)</b>
Врста права:	СВОЈИНА
Облик својине:	ДРЖАВНА РС
Удео:	1/1

### Терети на парцели - Г лист

Терет број:	*
Врста терета:	ЗЕМЉИШТЕ У ЗОНИ НАЦИОНАЛНОГ ПАРКА
Датум уписа:	12.3.2008.
Трајање терета:	
Датум престанка:	
Опис терета:	*
Терет број:	*
Врста терета:	ОСТАЛЕ ЗАБЕЛЕЖБЕ



<b>Датум уписа:</b>	16.12.2010.
<b>Трајање терета:</b>	
<b>Датум престанка:</b>	
<b>Опис терета:</b>	*
<b>Терет број:</b>	*
<b>Врста терета:</b>	ОСТАЛЕ ЗАБЕЛЕЖБЕ
<b>Датум уписа:</b>	24.2.2011.
<b>Трајање терета:</b>	
<b>Датум престанка:</b>	
<b>Опис терета:</b>	*
<b>Терет број:</b>	*
<b>Врста терета:</b>	ОСТАЛЕ ЗАБЕЛЕЖБЕ
<b>Датум уписа:</b>	12.4.2011.
<b>Трајање терета:</b>	
<b>Датум престанка:</b>	
<b>Опис терета:</b>	*
<b>Терет број:</b>	*
<b>Врста терета:</b>	ОСТАЛЕ ЗАБЕЛЕЖБЕ
<b>Датум уписа:</b>	13.5.2011.
<b>Трајање терета:</b>	
<b>Датум престанка:</b>	
<b>Опис терета:</b>	*
<b>Терет број:</b>	*
<b>Врста терета:</b>	ОСТАЛЕ ЗАБЕЛЕЖБЕ
<b>Датум уписа:</b>	18.5.2011.
<b>Трајање терета:</b>	
<b>Датум престанка:</b>	
<b>Опис терета:</b>	*
<b>Терет број:</b>	*
<b>Врста терета:</b>	ОСТАЛЕ ЗАБЕЛЕЖБЕ ПРОПИСАНЕ ЗАКОНОМ
<b>Датум уписа:</b>	8.4.2019.
<b>Трајање терета:</b>	
<b>Датум престанка:</b>	
<b>Опис терета:</b>	*
<b>Терет број:</b>	*
<b>Врста терета:</b>	ПРАВО ПРОЛАЗА
<b>Датум уписа:</b>	19.5.2021.
<b>Трајање терета:</b>	
<b>Датум престанка:</b>	
<b>Опис терета:</b>	*

---

**Забележба парцеле**

\*\*\* Нема забележбе \*\*\*

\* Извод из базе података катастра непокретности.



Република Србија  
Републички геодетски завод  
Геодетско-катастарски информациони систем

\* Број листа непокретности: 369

katastar.rgz.gov.rs/eKatastarPublic | 15.9.2022. 9:23:17

## Подаци катастра непокретности

<b>Подаци о непокретности</b>	<b>89888e9a-4385-496c-93c8-bacb656dc78d</b>
Матични број општине:	70343
Општина:	БРУС
Матични број катастарске општине:	705993
Катастарска општина:	БРЗЕЋЕ
Датум ажурности:	14.09.2022. 13:52
Служба:	БРУС

### 1. Подаци о парцели - А лист

Потес / Улица:	ЛЕДЕНИЦЕ
Број парцеле:	1319/12
Површина m <sup>2</sup> :	1802
Број листа непокретности:	369

### Подаци о делу парцеле

Број дела:	1
Врста земљишта:	ПОЉОПРИВРЕДНО ЗЕМЉИШТЕ
Култура:	ПАШЊАК 5. КЛАСЕ
Површина m <sup>2</sup> :	1802

### Имаоци права на парцели - Б лист

Назив:	ЈП НАЦИОНАЛНИ ПАРК "КОПАОНИК"
Лице уписано са матичним бројем:	<b>ДА</b>
Врста права:	ПРАВО КОРИШЋЕЊА
Облик својине:	
Удео:	1/1
Назив:	РЕПУБЛИКА СРБИЈА
Лице уписано са матичним бројем:	<b>НЕ (више информација)</b>
Врста права:	СВОЈИНА
Облик својине:	ДРЖАВНА РС
Удео:	1/1

### Терети на парцели - Г лист

Терет број:	*
Врста терета:	ЗЕМЉИШТЕ У ЗОНИ НАЦИОНАЛНОГ ПАРКА
Датум уписа:	12.3.2008.
Трајање терета:	
Датум престанка:	
Опис терета:	*
Терет број:	*
Врста терета:	ОСТАЛЕ ЗАБЕЛЕЖБЕ

Датум уписа:	16.12.2010.
Трајање терета:	
Датум престанка:	
Опис терета:	*
Терет број:	*
Врста терета:	ОСТАЛЕ ЗАБЕЛЕЖБЕ
Датум уписа:	24.2.2011.
Трајање терета:	
Датум престанка:	
Опис терета:	*
Терет број:	*
Врста терета:	ОСТАЛЕ ЗАБЕЛЕЖБЕ
Датум уписа:	12.4.2011.
Трајање терета:	
Датум престанка:	
Опис терета:	*
Терет број:	*
Врста терета:	ОСТАЛЕ ЗАБЕЛЕЖБЕ
Датум уписа:	13.5.2011.
Трајање терета:	
Датум престанка:	
Опис терета:	*
Терет број:	*
Врста терета:	ОСТАЛЕ ЗАБЕЛЕЖБЕ
Датум уписа:	18.5.2011.
Трајање терета:	
Датум престанка:	
Опис терета:	*
Терет број:	*
Врста терета:	ОСТАЛЕ ЗАБЕЛЕЖБЕ
Датум уписа:	19.5.2011.
Трајање терета:	
Датум престанка:	
Опис терета:	*

---

**Забележка парцеле**

---

\*\*\* Нема забележбе \*\*\*

\* Извод из базе података катастра непокретности.



Република Србија  
Републички геодетски завод  
Геодетско-катастарски информациони систем

\* Број листа непокретности: 111

katastar.rgz.gov.rs/eKatastarPublic | 15.9.2022. 9:24:30

## Подаци катастра непокретности

<b>Подаци о непокретности</b>	<b>55ecba80-a369-4aa4-8237-8253cac80bab</b>
Матични број општине:	70343
Општина:	БРУС
Матични број катастарске општине:	705993
Катастарска општина:	БРЗЕЋЕ
Датум ажурности:	14.09.2022. 13:52
Служба:	БРУС

### 1. Подаци о парцели - А лист

Потес / Улица:	ЛЕДЕНИЦЕ
Број парцеле:	1319/17
Површина m <sup>2</sup> :	2786
Број листа непокретности:	111

### Подаци о делу парцеле

Број дела:	1
Врста земљишта:	ПОЉОПРИВРЕДНО ЗЕМЉИШТЕ
Култура:	ПАШЊАК 5. КЛАСЕ
Површина m <sup>2</sup> :	2786

### Имаоци права на парцели - Б лист

Назив:	РЕПУБЛИКА СРБИЈА
Лице уписано са матичним бројем:	<b>НЕ (више информација)</b>
Врста права:	СВОЈИНА
Облик својине:	ЈАВНА СВОЈИНА
Удео:	1/1

### Терети на парцели - Г лист

Терет број:	*
Врста терета:	ЗЕМЉИШТЕ У ЗОНИ НАЦИОНАЛНОГ ПАРКА
Датум уписа:	12.3.2008.
Трајање терета:	
Датум престанка:	
Опис терета:	*
Терет број:	*
Врста терета:	ОСТАЛЕ ЗАБЕЛЕЖБЕ
Датум уписа:	16.12.2010.
Трајање терета:	
Датум престанка:	
Опис терета:	*
Терет број:	*



<b>Врста терета:</b>	ОСТАЛЕ ЗАБЕЛЕЖБЕ
<b>Датум уписа:</b>	24.2.2011.
<b>Трајање терета:</b>	
<b>Датум престанка:</b>	
<b>Опис терета:</b>	*
<b>Терет број:</b>	*
<b>Врста терета:</b>	ОСТАЛЕ ЗАБЕЛЕЖБЕ
<b>Датум уписа:</b>	12.4.2011.
<b>Трајање терета:</b>	
<b>Датум престанка:</b>	
<b>Опис терета:</b>	*
<b>Терет број:</b>	*
<b>Врста терета:</b>	ОСТАЛЕ ЗАБЕЛЕЖБЕ
<b>Датум уписа:</b>	13.5.2011.
<b>Трајање терета:</b>	
<b>Датум престанка:</b>	
<b>Опис терета:</b>	*
<b>Терет број:</b>	*
<b>Врста терета:</b>	ОСТАЛЕ ЗАБЕЛЕЖБЕ
<b>Датум уписа:</b>	18.5.2011.
<b>Трајање терета:</b>	
<b>Датум престанка:</b>	
<b>Опис терета:</b>	*
<b>Терет број:</b>	*
<b>Врста терета:</b>	ОСТАЛЕ ЗАБЕЛЕЖБЕ
<b>Датум уписа:</b>	19.5.2011.
<b>Трајање терета:</b>	
<b>Датум престанка:</b>	
<b>Опис терета:</b>	*
<b>Терет број:</b>	*
<b>Врста терета:</b>	ОСТАЛЕ ЗАБЕЛЕЖБЕ ПРОПИСАНЕ ЗАКОНОМ
<b>Датум уписа:</b>	28.9.2017.
<b>Трајање терета:</b>	
<b>Датум престанка:</b>	
<b>Опис терета:</b>	*
<b>Терет број:</b>	*
<b>Врста терета:</b>	ОСТАЛЕ ЗАБЕЛЕЖБЕ ПРОПИСАНЕ ЗАКОНОМ
<b>Датум уписа:</b>	8.4.2019.
<b>Трајање терета:</b>	
<b>Датум престанка:</b>	
<b>Опис терета:</b>	*

---

**Забележка парцеле**

---

\*\*\* Нема забележбе \*\*\*

\* Извод из базе података катастра непокретности.

РЕПУБЛИКА СРБИЈА  
РЕПУБЛИЧКИ ГЕОДЕТСКИ ЗАВОД  
СЛУЖБА ЗА КАТАСТАР НЕПОКРЕТНОСТИ БРУС  
Бр.952-02-3-043-2240/2022  
20.05.2022.год.  
БРУС



РЕПУБЛИКА СРБИЈА  
Републички геодетски завод  
Булевар војводе Мишића бр. 39  
11 000 Београд  
Датум: 23.05.2022. 13:27:53

Јавно предузеће „СКИЈАЛНИЈА ГРМЦ“  
Београд

ПРИМЉЕНО	26-05-2022
Организациона јединица	07
Број пријема поште	Ур 820

## Извештај

Проведена је промена у бази података катастра непокретности:

- Дозвољава се у КО БРЗЕЋЕ деоба катастарских парцела приказаних у А-листу и то:

Досадашње стање:

Лист непокретности: 2

Власника ЈМБГ:2101947787614 ВУКОВИЋ МИЛИЦА (ВЛАСТИМИР), БРЗЕЋЕ са делом поседа 10/90, Власника ЈМБГ:0406949725010 ТАТИЋ РАДА (ВЛАСТИМИР), БРЗЕЋЕ са делом поседа 10/90, Власника ЈМБГ:1102972782611 КОСТИЋ МИЛАН (РАДОСАВ), БРЗЕЋЕ 42 са делом поседа 30/90, Власника ЈМБГ:1012952710313 КОСТИЋ ВЛАДИМИР (КОСТА), БЕОГРАД БРАЋЕ ЈЕРКОВИЋ 155 са делом поседа 15/90, Власника ЈМБГ:1605946787615 КОСТИЋ МИЛЕНА (РАНКО), БРЗЕЋЕ са делом поседа 15/90, Власника ЈМБГ:1710966782618 ДОБРОДОЛАЦ ПРЕДРАГ (МИХАЈЛО), БРУС ЈОСИПА ПАНЧИЋА 17 са делом поседа 10/90,

кат.парцела 1284/4, ШУМА 7.класе, површина 1236м<sup>2</sup>

кат.парцела 1285/1, ШУМА 6.класе, површина 4059м<sup>2</sup>

Лист непокретности: 5

Власника ЈМБГ:1603957782620 КОСТИЋ СЛАВКО (ДРАГИША), БРЗЕЋЕ 48 са делом поседа 3/6, Власника ЈМБГ:1410947295001 КОСТИЋ МИЛКА, КРИШЕВАЦ СТАНОЈА ГЛАВАША 002 са делом поседа 1/6, Власника КОСТИЋ ГОРАН (СЛОВОДАН), НЕМАЧКА са делом поседа 1/6, Власника КОСТИЋ ДРАГАНА (СЛОВОДАН), НЕМАЧКА са делом поседа 1/6,

кат.парцела 1279, ЛИВАДА 6.класе, површина 2796м<sup>2</sup>

кат.парцела 1280, ШУМА 6.класе, површина 1230м<sup>2</sup>

Лист непокретности: 77

Власника ЈМБГ:2009975782616 КОСТИЋ ДРАГОМИР (НЕДЕЈКО), БРЗЕЋЕ са делом поседа 1/1,

кат.парцела 1275/1, ШУМА 5.класе, површина 5903м<sup>2</sup>

кат.парцела 1275/2, ШУМА 5.класе, површина 4359м<sup>2</sup>

кат.парцела 1276/1, ЛИВАДА 7.класе, површина 3744м<sup>2</sup>

Лист непокретности: 84

Власника ЈМБГ:0201953787615 КОСТИЋ РАДОЈКА (ХРАНИСЛАВ), БРЗЕЋЕ са делом поседа 1/1,

кат.парцела 1278, ЛИВАДА 6.класе, површина 4060м<sup>2</sup>

Лист непокретности: 111

Власника јавне својине РЕПУБЛИКА СРБИЈА, БЕОГРАД са делом поседа 1/1,

кат.парцела 1319/16, ЗЕМЛИШТЕ ПОД ЗГРАДОМ-ОБЈЕКТОМ, површина 12м<sup>2</sup>

кат.парцела 1319/16, ЗЕМЛИШТЕ ПОД ЗГРАДОМ-ОБЈЕКТОМ, површина 22м<sup>2</sup>

кат.парцела 1319/16, ЗЕМЛИШТЕ ПОД ЗГРАДОМ-ОБЈЕКТОМ, површина 8м<sup>2</sup>

кат.парцела 1319/16, ЗЕМЛИШТЕ ПОД ЗГРАДОМ-ОБЈЕКТОМ, површина 6м<sup>2</sup>

кат.парцела 1319/16, ЗЕМЛИШТЕ ПОД ЗГРАДОМ-ОБЈЕКТОМ, површина 11м<sup>2</sup>

кат.парцела 1319/16, ЗЕМЛИШТЕ ПОД ЗГРАДОМ-ОБЈЕКТОМ, површина 31м<sup>2</sup>

кат.парцела 1319/16, ЗЕМЛИШТЕ ПОД ЗГРАДОМ-ОБЈЕКТОМ, површина 200м<sup>2</sup>

кат.парцела 1319/16, ЗЕМЛИШТЕ ПОД ЗГРАДОМ-ОБЈЕКТОМ, површина 139м<sup>2</sup>

кат.парцела 1319/16, ЗЕМЛИШТЕ ПОД ЗГРАДОМ-ОБЈЕКТОМ, површина 151м<sup>2</sup>

кат.парцела 1319/16, ЗЕМЛИШТЕ ПОД ЗГРАДОМ-ОБЈЕКТОМ, површина 143м<sup>2</sup>

кат.парцела 1319/16, ПАШЊАК 5.класе, површина 2719737м<sup>2</sup>

Лист непокретности: 369

Власника државне својине РЕПУБЛИКА СРБИЈА, БЕОГРАД са делом поседа 1/1, Носиоца права коришћења МБ:07359721 ЈП НАЦИОНАЛНИ ПАРК "КОПАНИК", КОПАНИК са делом поседа 1/1,

кат.парцела 9/15, ЗЕМЛИШТЕ ПОД ЗГРАДОМ-ОБЈЕКТОМ, површина 20м<sup>2</sup>

кат.парцела 9/15, ШУМА 4.класе, површина 3721268м<sup>2</sup>

кат.парцела 1282, ШУМА 6.класе, површина 16565м<sup>2</sup>

Лист непокретности: 534

Власника ЈМБГ:2104965880019 РАДУЛОВИЋ ЗОРАН (АЛЕКСАНДАР), ИРИГ ТУРСКО БРДО 50 са делом поседа 1/2, Власника ЈМБГ:0807936787615

Одштампани примерак оригиналног електронског документа



РАДУЛОВИЋ МИЛИЦА (БОГОЉУБ), БРУС КРАЉА ПЕТРА ПРВОГ 24 са делом поседа 1/2,

кат.парцела 1256, ЛИВАДА 6.класе, површина 21724м<sup>2</sup>

Лист непокретности: 702

Власника јавне својине МБ:07195133 ОПШТИНА БРУС, БРУС са делом поседа 1/1,

кат.парцела 1900, ЗЕМЉИШТЕ ПОД ЗГРАДОМ-ОБЈЕКТОМ, површина 8715м<sup>2</sup>

кат.парцела 1900, ЗЕМЉИШТЕ ПОД ДЕЛОМ ЗГРАДЕ, површина 5м<sup>2</sup>

Лист непокретности: 729

Власника ЈМБГ:0807936787615 РАДУЛОВИЋ МИЛИЦА (БОГОЉУБ), БРУС КРАЉА ПЕТРА ПРВОГ 24 са делом поседа 4183/18285, Власника ЈМБГ:2101947787614 ВУКОВИЋ МИЛИЦА (ВЛАСТИМИР), БРЗЕЋЕ са делом поседа 1102/18285, Власника ЈМБГ:0406949725010 ТАТИЋ РАДА (ВЛАСТИМИР), БРЗЕЋЕ са делом поседа 1102/18285, Власника ЈМБГ:1102972782611 КОСТИЋ МИЛАН (РАДОСАВ), БРЗЕЋЕ 42 са делом поседа 7490/18285, Власника ЈМБГ:1012952710313 КОСТИЋ ВЛАДИМИР (КОСТА), БЕОГРАД БРАЋЕ ЈЕРКОВИЋ 155 са делом поседа 1653/18285, Власника ЈМБГ:1605946787615 КОСТИЋ МИЛЕНА (РАНКО), БРЗЕЋЕ са делом поседа 1653/18285, Власника ЈМБГ:1710966782618 ДОБРОДОЛАЦ ПРЕДРАГ (МИХАЈЛО), БРУС ЈОСИПА ПАНЧИЋА 17 са делом поседа 1102/18285,

кат.парцела 1255, ШУМА 5.класе, површина 18285м<sup>2</sup>

Лист непокретности: 792

Власника ЈМБГ:0701952781039 КОСТИЋ БОЖИДАР (КРСМАН), КРИШЕВАЦ ГАВРИЛА ПРИНЦИПА 2 са делом поседа 12/24, Власника ЈМБГ:1909971781019 КОСТИЋ ДЕЈАН (МИЉУКО), КРИШЕВАЦ МИЛОСАВА ПАВЛОВИЋА 61 са делом поседа 6/24, Власника ЈМБГ:1908975781017 КОСТИЋ ДАРКО (МИЉУКО), КРИШЕВАЦ МИЛЕНИНЕ БУНЕ 71 са делом поседа 6/24,

кат.парцела 1281, ЛИВАДА 6.класе, површина 3126м<sup>2</sup>

Тако да ново стање гласи:

Лист непокретности: 2

Власника ЈМБГ:2101947787614 ВУКОВИЋ МИЛИЦА (ВЛАСТИМИР), БРЗЕЋЕ са делом поседа 10/90, Власника ЈМБГ:0406949725010 ТАТИЋ РАДА (ВЛАСТИМИР), БРЗЕЋЕ са делом поседа 10/90, Власника ЈМБГ:1102972782611 КОСТИЋ МИЛАН (РАДОСАВ), БРЗЕЋЕ 42 са делом поседа 30/90, Власника ЈМБГ:1012952710313 КОСТИЋ ВЛАДИМИР (КОСТА), БЕОГРАД БРАЋЕ ЈЕРКОВИЋ 155 са делом поседа 15/90, Власника ЈМБГ:1605946787615 КОСТИЋ МИЛЕНА (РАНКО), БРЗЕЋЕ са делом поседа 15/90, Власника ЈМБГ:1710966782618 ДОБРОДОЛАЦ ПРЕДРАГ (МИХАЈЛО), БРУС ЈОСИПА ПАНЧИЋА 17 са делом поседа 10/90,

кат.парцела 1284/5, ШУМА 7.класе, површина 1040м<sup>2</sup>

кат.парцела 1284/6, ШУМА 7.класе, површина 195м<sup>2</sup>

кат.парцела 1285/3, ШУМА 6.класе, површина 3244м<sup>2</sup>

кат.парцела 1285/4, ШУМА 6.класе, површина 816м<sup>2</sup>

Лист непокретности: 5

Власника ЈМБГ:1603957782620 КОСТИЋ СЛАВКО (ДРАГИША), БРЗЕЋЕ 48 са делом поседа 3/6, Власника ЈМБГ:1410947295001 КОСТИЋ МИЛКА, КРИШЕВАЦ СТАНОЈА ГЛАВАША 002 са делом поседа 1/6, Власника КОСТИЋ ГОРАН (СЛОВОДАН), НЕМАЧКА са делом поседа 1/6, Власника КОСТИЋ ДРАГАНА (СЛОВОДАН), НЕМАЧКА са делом поседа 1/6,

кат.парцела 1279/1, ЛИВАДА 6.класе, површина 2614м<sup>2</sup>

кат.парцела 1279/2, ЛИВАДА 6.класе, површина 182м<sup>2</sup>

кат.парцела 1280/1, ШУМА 6.класе, површина 981м<sup>2</sup>

кат.парцела 1280/2, ШУМА 6.класе, површина 249м<sup>2</sup>

Лист непокретности: 77

Власника ЈМБГ:2009975782616 КОСТИЋ ДРАГОМИР (НЕДЕЉКО), БРЗЕЋЕ са делом поседа 1/1,

кат.парцела 1275/7, ШУМА 5.класе, површина 4334м<sup>2</sup>

кат.парцела 1275/8, ШУМА 5.класе, површина 940м<sup>2</sup>

кат.парцела 1275/9, ШУМА 5.класе, површина 628м<sup>2</sup>

кат.парцела 1275/10, ШУМА 5.класе, површина 3858м<sup>2</sup>

кат.парцела 1275/11, ШУМА 5.класе, површина 240м<sup>2</sup>

кат.парцела 1275/12, ШУМА 5.класе, површина 262м<sup>2</sup>

кат.парцела 1276/3, ЛИВАДА 7.класе, површина 2125м<sup>2</sup>

кат.парцела 1276/4, ЛИВАДА 7.класе, површина 1619м<sup>2</sup>

Лист непокретности: 84

Власника ЈМБГ:0201953787615 КОСТИЋ РАДОЈКА (ХРАНИСЛАВ), БРЗЕЋЕ са делом поседа 1/1,

кат.парцела 1278/1, ЛИВАДА 6.класе, површина 2287м<sup>2</sup>

кат.парцела 1278/2, ЛИВАДА 6.класе, површина 1719м<sup>2</sup>

кат.парцела 1278/3, ЛИВАДА 6.класе, површина 54м<sup>2</sup>

Лист непокретности: 111

Власника јавне својине РЕПУБЛИКА СРБИЈА, БЕОГРАД са делом поседа 1/1,

кат.парцела 1319/20, ЗЕМЉИШТЕ ПОД ЗГРАДОМ-ОБЈЕКТОМ, површина 12м<sup>2</sup>

кат.парцела 1319/20, ЗЕМЉИШТЕ ПОД ЗГРАДОМ-ОБЈЕКТОМ, површина 22м<sup>2</sup>

кат.парцела 1319/20, ЗЕМЉИШТЕ ПОД ЗГРАДОМ-ОБЈЕКТОМ, површина 8м<sup>2</sup>

Одштампани примерак оригиналног електронског документа



кат.парцела 1319/20, ЗЕМЉИШТЕ ПОД ЗГРАДОМ-ОБЈЕКТОМ, површина 6м<sup>2</sup>  
кат.парцела 1319/20, ЗЕМЉИШТЕ ПОД ЗГРАДОМ-ОБЈЕКТОМ, површина 11м<sup>2</sup>  
кат.парцела 1319/20, ЗЕМЉИШТЕ ПОД ЗГРАДОМ-ОБЈЕКТОМ, површина 31м<sup>2</sup>  
кат.парцела 1319/20, ЗЕМЉИШТЕ ПОД ЗГРАДОМ-ОБЈЕКТОМ, површина 200м<sup>2</sup>  
кат.парцела 1319/20, ЗЕМЉИШТЕ ПОД ЗГРАДОМ-ОБЈЕКТОМ, површина 139м<sup>2</sup>  
кат.парцела 1319/20, ЗЕМЉИШТЕ ПОД ЗГРАДОМ-ОБЈЕКТОМ, површина 151м<sup>2</sup>  
кат.парцела 1319/20, ЗЕМЉИШТЕ ПОД ЗГРАДОМ-ОБЈЕКТОМ, површина 143м<sup>2</sup>  
кат.парцела 1319/20, ПАШНАК 5.класе, површина 2706919м<sup>2</sup>  
кат.парцела 1319/21, ПАШНАК 5.класе, површина 1341м<sup>2</sup>  
кат.парцела 1319/22, ПАШНАК 5.класе, површина 11477м<sup>2</sup>

Лист непокретности: 369

Власника државне својине РЕПУБЛИКА СРБИЈА, БЕОГРАД са делом поседа 1/1, Носиоца права коришћења МБ:07359721 ЈП НАЦИОНАЛНИ ПАРК "КОПАНИК", КОПАНИК са делом поседа 1/1,

кат.парцела 9/21, ЗЕМЉИШТЕ ПОД ЗГРАДОМ-ОБЈЕКТОМ, површина 20м<sup>2</sup>  
кат.парцела 9/21, ШМА 4.класе, површина 3668061м<sup>2</sup>  
кат.парцела 9/22, ШМА 4.класе, површина 11639м<sup>2</sup>  
кат.парцела 9/23, ШМА 4.класе, површина 41553м<sup>2</sup>  
кат.парцела 9/24, ШМА 4.класе, површина 15м<sup>2</sup>  
кат.парцела 1282/1, ШМА 6.класе, површина 8650м<sup>2</sup>  
кат.парцела 1282/2, ШМА 6.класе, површина 4177м<sup>2</sup>  
кат.парцела 1282/3, ШМА 6.класе, површина 3073м<sup>2</sup>  
кат.парцела 1282/4, ШМА 6.класе, површина 665м<sup>2</sup>

Лист непокретности: 534

Власника ЈМБГ:2104965880019 РАДУЛОВИЋ ЗОРАН (АЛЕКСАНДАР), ИРИГ ТУРСКО БРДО 50 са делом поседа 1/2, Власника ЈМБГ:0807936787615 РАДУЛОВИЋ МИЛИЦА (БОГОЉУБ), БРУС КРАЉА ПЕТРА ПРВОГ 24 са делом поседа 1/2,

кат.парцела 1256/1, ЛИВАДА 6.класе, површина 19909м<sup>2</sup>  
кат.парцела 1256/2, ЛИВАДА 6.класе, површина 1815м<sup>2</sup>

Лист непокретности: 702

Власника јавне својине МБ:07195133 ОПШТИНА БРУС, БРУС са делом поседа 1/1,

кат.парцела 1900/1, ЗЕМЉИШТЕ ПОД ДЕЛОМ ЗГРАДЕ, површина 5м<sup>2</sup>  
кат.парцела 1900/1, ЗЕМЉИШТЕ ПОД ЗГРАДОМ-ОБЈЕКТОМ, површина 8417м<sup>2</sup>  
кат.парцела 1900/2, ЗЕМЉИШТЕ ПОД ЗГРАДОМ-ОБЈЕКТОМ, површина 298м<sup>2</sup>

Лист непокретности: 729

Власника ЈМБГ:0807936787615 РАДУЛОВИЋ МИЛИЦА (БОГОЉУБ), БРУС КРАЉА ПЕТРА ПРВОГ 24 са делом поседа 4183/18285, Власника ЈМБГ:2101947787614 ВУКОВИЋ МИЛИЦА (ВЛАСТИМИР), БРЗЕЋЕ са делом поседа 1102/18285, Власника ЈМБГ:0406949725010 ТАТИЋ РАДА (ВЛАСТИМИР), БРЗЕЋЕ са делом поседа 1102/18285, Власника ЈМБГ:1102972782611 КОСТИЋ МИЛАН (РАДОСАВ), БРЗЕЋЕ 42 са делом поседа 7490/18285, Власника ЈМБГ:1012952710313 КОСТИЋ ВЛАДИМИР (КОСТА), БЕОГРАД БРАЋЕ ЈЕРКОВИЋ 155 са делом поседа 1653/18285, Власника ЈМБГ:1605946787615 КОСТИЋ МИЛЕНА (РАНКО), БРЗЕЋЕ са делом поседа 1653/18285, Власника ЈМБГ:1710966782618 ДОБРОДОЛАЦ ПРЕДРАГ (МИХАЈЛО), БРУС ЈОСИПА ПАНЧИЋА 17 са делом поседа 1102/18285,

кат.парцела 1255/1, ШМА 5.класе, површина 16743м<sup>2</sup>  
кат.парцела 1255/2, ШМА 5.класе, површина 1542м<sup>2</sup>

Лист непокретности: 792

Власника ЈМБГ:0701952781039 КОСТИЋ БОЖИДАР (КРСМАН), КРУШЕВАЦ ГАВРИЛА ПРИНЦИПА 2 са делом поседа 12/24, Власника ЈМБГ:1909971781019 КОСТИЋ ДЕЈАН (МИЉУКО), КРУШЕВАЦ МИЛОСАВА ПАВЛОВИЋА 61 са делом поседа 6/24, Власника ЈМБГ:1908975781017 КОСТИЋ ДАРКО (МИЉУКО), КРУШЕВАЦ МИЛЕТИНЕ БУНЕ 71 са делом поседа 6/24,

кат.парцела 1281/1, ЛИВАДА 6.класе, површина 2327м<sup>2</sup>  
кат.парцела 1281/2, ЛИВАДА 6.класе, површина 799м<sup>2</sup>

- Лист непокретности број 2 КО БРЗЕЋЕ

Забележба: Земљиште у зони националног парка ..... на непокретности означеној у А-листу и то:

кат.парцела 1284/5, ШМА 7.класе, површина 1040м<sup>2</sup>

Забележба: Земљиште у зони националног парка ..... на непокретности означеној у А-листу и то:

кат.парцела 1284/6, ШМА 7.класе, површина 195м<sup>2</sup>

Упис: НА ОСНОВУ УТОВОРА О КОНСТИТУИСАЊУ ПРАВА СЛУЖБЕНОСТИ ПРОЛАЗА ОПУ:576-2019 ОД 21.10.2019.ГОДИНЕ, ОПУ:582-0219 ОД 16.10.2019.ГОДИНЕ, ОПУ:601-2019 ОД 21.10.2019.ГОДИНЕ, ОВЕРЕНОГ ОД СТРАНЕ ЈАВНОГ БЕЛЕЖНИКА ИВАНА КОСТИЋА ИЗ БРУСА, УПИСУЈЕ СЕ ПРАВО СЛУЖБЕНОСТИ ПРОЛАЗА НА НЕПОКРЕТНОСТИМА У СВОЈИНИ СУВЛАСНИКА ПОСЛУЖНОГ ДОБРА ВУКОВИЋ МИЛИЦЕ, ТАТИЋ РАДЕ, КОСТИЋ МИЛЕНЕ, КОСТИЋ МИЛАНА,

Одштампани примерак оригиналног електронског документа



кат.парцела 1284/5, ШУМА 7.класе, површина 1040м<sup>2</sup>

кат.парцела 1284/6, ШУМА 7.класе, површина 195м2

кат.парцела 1284/5, ШУМА 7.класе, површина 1040м2

кат.парцела 1284/6, ШУМА 7.класе, површина 195м2

кат.парцела 1285/3, ШУМА 6.класе, површина 3244м2

кат.парцела 1285/4, ШУМА 6.класе, површина 816м2

кат.парцела 1285/3, ШУМА 6.класе, површина 3244м2

кат.парцела 1285/4, ШУМА 6.класе, површина 816м2

Упис: НА ОСНОВУ УТОВОРА О КОНСТИТУИСАЊУ ПРАВА СЛУЖБЕНОСТИ ПРОЛАЗА ОПУ:645-2019 ОД 04.11.2019.ГОДИНЕ,ОВЕРЕНОГ ОД СТРАНЕ ЈАВНОГ БЕЛЕЖНИКА ИВАНА КОСТИЋА ИЗ БРУСА,УПИСУЈЕ СЕ ПРАВО СЛУЖБЕНОСТИ ПРОЛАЗА НА НЕПОКРЕТНОСТИМА У СВОЈИНИ СУВЛАСНИКА ПОСЛУЖНОГ ДОБРА КОСТИЋА ВЛАДИМИРА НА ДЕЛУ ПАРЦЕЛЕ 1285 КО БРЗЕБЕ У ПОВРШИНИ ОД 1614 М2,К.П.БР.1284/1 У ДЕЛУ ПОВРШИНЕ 890 М2 И К.П.БР.1283 У ДЕЛУ ПОВРШИНЕ 611 М2,ГДЕ ПЛАНИРАНА ТРАСА КАБИНСКЕ ЖИЧАРЕ – ГОНЈОЛЕ "БЕЛА РЕКА-МАЛИ КАРАМАН" ПРОЛАЗИ ПРЕКО КП.БР.1285,1284/1 И 1283 КО БРЗЕБЕ, А

Одштампани примерак оригиналног електронског документа



СВЕ У ЦИЉУ ИЗГРАДЊЕ КАБИНСКЕ ЖИЧАРЕ-ГОНДОЛЕ "БЕЛА РЕКА-МАЛИ КАРАМАН", А У КОРИСТ ВЛАСНИКА ПОВЛАСНОГ ДОБРА ОПШТИНЕ БРУС, МБ 07195079, ПИБ:101141313 на непокретности означеној у А-листу и то:

кат.парцела 1285/3, ШИМА 6.класе, површина 3244м<sup>2</sup>

Упис: НА ОСНОВУ УТОВОРА О КОНСТИТУИСАЊУ ПРАВА СЛУЖБЕНОСТИ ПРОЛАЗА ОПУ:645-2019 ОД 04.11.2019.ГОДИНЕ, ОВЕРЕНОГ ОД СТРАНЕ ЈАВНОГ БЕЛЕЖНИКА ИВАНА КОСТИЋА ИЗ БРУСА, УПИСУЈЕ СЕ ПРАВО СЛУЖБЕНОСТИ ПРОЛАЗА НА НЕПОКРЕТНОСТИМА У СВОЈИНИ СУВЛАСНИКА ПОСЛУЖНОГ ДОБРА КОСТИЋА ВЛАДИМИРА НА ДЕЛУ ПАРЦЕЛЕ 1285 КО БРЗЕГЕ У ПОВРШИНИ ОД 1614 М<sup>2</sup>, К.П.БР.1284/1 У ДЕЛУ ПОВРШИНЕ 890 М<sup>2</sup> И К.П.БР.1283 У ДЕЛУ ПОВРШИНЕ 611 М<sup>2</sup>, ГДЕ ПЛАНИРАНА ТРАСА КАБИНСКЕ ЖИЧАРЕ - ГОНДОЛЕ "БЕЛА РЕКА-МАЛИ КАРАМАН" ПРОЛАЗИ ПРЕКО К.П.БР.1285, 1284/1 И 1283 КО БРЗЕГЕ, А СВЕ У ЦИЉУ ИЗГРАДЊЕ КАБИНСКЕ ЖИЧАРЕ-ГОНДОЛЕ "БЕЛА РЕКА-МАЛИ КАРАМАН", А У КОРИСТ ВЛАСНИКА ПОВЛАСНОГ ДОБРА ОПШТИНЕ БРУС, МБ 07195079, ПИБ:101141313 на непокретности означеној у А-листу и то:

кат.парцела 1285/4, ШИМА 6.класе, површина 816м<sup>2</sup>

Забележба: ДЕО ЗГРАДЕ СА К.П.БР.1283/1 СЕ НАЛАЗИ НА К.П.БР.1900/1 У ПОВРШИНИ ОД 5 М<sup>2</sup>. УКУПНА ПОВРШИНА ЗГРАДЕ ЈЕ 15 М<sup>2</sup>. на непокретности означеној у В-листу 1.део и то:

Трафо станица број 1, површине у габариту 10м<sup>2</sup>, Пр, изграђеној на к.п.бр.1283/1, Изграђен без одобрења за градњу

- Лист непокретности број 5 КО БРЗЕГЕ

Забележба: Земљиште у зони националног парка ..... на непокретности означеној у А-листу и то:

кат.парцела 1279/1, ЛИВАДА 6.класе, површина 2614м<sup>2</sup>

Забележба: Земљиште у зони националног парка ..... на непокретности означеној у А-листу и то:

кат.парцела 1279/2, ЛИВАДА 6.класе, површина 182м<sup>2</sup>

Забележба: Земљиште у зони националног парка ..... на непокретности означеној у А-листу и то:

кат.парцела 1280/1, ШИМА 6.класе, површина 981м<sup>2</sup>

Забележба: Земљиште у зони националног парка ..... на непокретности означеној у А-листу и то:

кат.парцела 1280/2, ШИМА 6.класе, површина 249м<sup>2</sup>

- Лист непокретности број 77 КО БРЗЕГЕ

Забележба: Земљиште у зони националног парка ..... на непокретности означеној у А-листу и то:

кат.парцела 1275/7, ШИМА 5.класе, површина 4334м<sup>2</sup>

Забележба: Земљиште у зони националног парка ..... на непокретности означеној у А-листу и то:

кат.парцела 1275/8, ШИМА 5.класе, површина 940м<sup>2</sup>

Забележба: Земљиште у зони националног парка ..... на непокретности означеној у А-листу и то:

кат.парцела 1275/9, ШИМА 5.класе, површина 628м<sup>2</sup>

Забележба: Земљиште у зони националног парка ..... на непокретности означеној у А-листу и то:

кат.парцела 1275/10, ШИМА 5.класе, површина 3858м<sup>2</sup>

Забележба: Земљиште у зони националног парка ..... на непокретности означеној у А-листу и то:

кат.парцела 1275/11, ШИМА 5.класе, површина 240м<sup>2</sup>

Забележба: Земљиште у зони националног парка ..... на непокретности означеној у А-листу и то:

кат.парцела 1275/12, ШИМА 5.класе, површина 262м<sup>2</sup>

Забележба: Земљиште у зони националног парка ..... на непокретности означеној у А-листу и то:

кат.парцела 1276/3, ЛИВАДА 7.класе, површина 2125м<sup>2</sup>

Забележба: Земљиште у зони националног парка ..... на непокретности означеној у А-листу и то:

кат.парцела 1276/4, ЛИВАДА 7.класе, површина 1619м<sup>2</sup>

- Лист непокретности број 84 КО БРЗЕГЕ

Забележба: Земљиште у зони националног парка ..... на непокретности означеној у А-листу и то:

Одштампани примерак оригиналног електронског документа

кат.парцела 1278/1, ЛИВАДА 6.класе, површина 2287м<sup>2</sup>

Забележба: Земљиште у зони националног парка ..... на непокретности означеној у А-листу и то:  
кат.парцела 1278/2, ЛИВАДА 6.класе, површина 1719м<sup>2</sup>

Забележба: Земљиште у зони националног парка ..... на непокретности означеној у А-листу и то:  
кат.парцела 1278/3, ЛИВАДА 6.класе, површина 54м<sup>2</sup>

- Лист непокретности број 111 КО БРЗЕЋЕ

Забележба: НА ОСНОВУ УТОВОРА II ОВ.1.БР.2694/10 ОД 19.11.2010 ОВЕРЕНОГ ОД СТРАНЕ ОСНОВНОГ СУДА У КРАЉЕВУ-СУДСКА ЈЕДИНИЦА РАШКА, ЗАКЉУЧЕНОГ ИЗМЕЂУ ЈП "НАЦИОНАЛНИ ПАРК КОПАНИК", КОПАНИК И ЈП "СКИЈАЛИШТА СРБИЈЕ", БЕОГРАД, УПИСУЈЕ СЕ ПРАВО СЛУЖБЕНОСТИ ПОСТАВЉАЊА, НЕСМЕТАНОГ КОРИШЋЕЊА И НЕСМЕТАНОГ ПРИСТУПА ПРОСТОРУ КОЈИ ЈЕ НЕОПХОДАН ЗА РАД, ОДРЖАВАЊЕ И ЕКСПЛОАТАЦИЈУ МБТС 10/0,4 кV МАЛИ КАРАМАН НА ДЕЛУ КП.БР.1319/1 КО БРЗЕЋЕ УКУПНЕ ПОВРШИНЕ 25м<sup>2</sup> у корист МБ: 20183390 ЈАВНО ПРЕДУЗЕЋЕ "СКИЈАЛИШТА СРБИЈЕ", НОВИ БЕОГРАД МИЛУТИНА МИЛАНКОВИЋА 9 на непокретности означеној у А-листу и то:

кат.парцела 1319/20, ЗЕМЉИШТЕ ПОД ЗГРАДОМ-ОБЈЕКТОМ, површина 12м<sup>2</sup>  
кат.парцела 1319/20, ЗЕМЉИШТЕ ПОД ЗГРАДОМ-ОБЈЕКТОМ, површина 22м<sup>2</sup>  
кат.парцела 1319/20, ЗЕМЉИШТЕ ПОД ЗГРАДОМ-ОБЈЕКТОМ, површина 8м<sup>2</sup>  
кат.парцела 1319/20, ЗЕМЉИШТЕ ПОД ЗГРАДОМ-ОБЈЕКТОМ, површина 6м<sup>2</sup>  
кат.парцела 1319/20, ЗЕМЉИШТЕ ПОД ЗГРАДОМ-ОБЈЕКТОМ, површина 11м<sup>2</sup>  
кат.парцела 1319/20, ЗЕМЉИШТЕ ПОД ЗГРАДОМ-ОБЈЕКТОМ, површина 31м<sup>2</sup>  
кат.парцела 1319/20, ЗЕМЉИШТЕ ПОД ЗГРАДОМ-ОБЈЕКТОМ, површина 200м<sup>2</sup>  
кат.парцела 1319/20, ЗЕМЉИШТЕ ПОД ЗГРАДОМ-ОБЈЕКТОМ, површина 139м<sup>2</sup>  
кат.парцела 1319/20, ЗЕМЉИШТЕ ПОД ЗГРАДОМ-ОБЈЕКТОМ, површина 151м<sup>2</sup>  
кат.парцела 1319/20, ЗЕМЉИШТЕ ПОД ЗГРАДОМ-ОБЈЕКТОМ, површина 143м<sup>2</sup>  
кат.парцела 1319/20, ПАШЊАК 5.класе, површина 2706919м<sup>2</sup>

Забележба: НА ОСНОВУ УТОВОРА II ОВ.1.БР.2694/10 ОД 19.11.2010 ОВЕРЕНОГ ОД СТРАНЕ ОСНОВНОГ СУДА У КРАЉЕВУ-СУДСКА ЈЕДИНИЦА РАШКА, ЗАКЉУЧЕНОГ ИЗМЕЂУ ЈП "НАЦИОНАЛНИ ПАРК КОПАНИК", КОПАНИК И ЈП "СКИЈАЛИШТА СРБИЈЕ", БЕОГРАД, УПИСУЈЕ СЕ ПРАВО СЛУЖБЕНОСТИ ПОСТАВЉАЊА, НЕСМЕТАНОГ КОРИШЋЕЊА И НЕСМЕТАНОГ ПРИСТУПА ПРОСТОРУ КОЈИ ЈЕ НЕОПХОДАН ЗА РАД, ОДРЖАВАЊЕ И ЕКСПЛОАТАЦИЈУ МБТС 10/0,4 кV МАЛИ КАРАМАН НА ДЕЛУ КП.БР.1319/1 КО БРЗЕЋЕ УКУПНЕ ПОВРШИНЕ 25м<sup>2</sup> у корист МБ: 20183390 ЈАВНО ПРЕДУЗЕЋЕ "СКИЈАЛИШТА СРБИЈЕ", НОВИ БЕОГРАД МИЛУТИНА МИЛАНКОВИЋА 9 на непокретности означеној у А-листу и то:

кат.парцела 1319/21, ПАШЊАК 5.класе, површина 1341м<sup>2</sup>

Забележба: НА ОСНОВУ УТОВОРА II ОВ.1.БР.2694/10 ОД 19.11.2010 ОВЕРЕНОГ ОД СТРАНЕ ОСНОВНОГ СУДА У КРАЉЕВУ-СУДСКА ЈЕДИНИЦА РАШКА, ЗАКЉУЧЕНОГ ИЗМЕЂУ ЈП "НАЦИОНАЛНИ ПАРК КОПАНИК", КОПАНИК И ЈП "СКИЈАЛИШТА СРБИЈЕ", БЕОГРАД, УПИСУЈЕ СЕ ПРАВО СЛУЖБЕНОСТИ ПОСТАВЉАЊА, НЕСМЕТАНОГ КОРИШЋЕЊА И НЕСМЕТАНОГ ПРИСТУПА ПРОСТОРУ КОЈИ ЈЕ НЕОПХОДАН ЗА РАД, ОДРЖАВАЊЕ И ЕКСПЛОАТАЦИЈУ МБТС 10/0,4 кV МАЛИ КАРАМАН НА ДЕЛУ КП.БР.1319/1 КО БРЗЕЋЕ УКУПНЕ ПОВРШИНЕ 25м<sup>2</sup> у корист МБ: 20183390 ЈАВНО ПРЕДУЗЕЋЕ "СКИЈАЛИШТА СРБИЈЕ", НОВИ БЕОГРАД МИЛУТИНА МИЛАНКОВИЋА 9 на непокретности означеној у А-листу и то:

кат.парцела 1319/22, ПАШЊАК 5.класе, површина 11477м<sup>2</sup>

Забележба: Земљиште у зони националног парка ..... на непокретности означеној у А-листу и то:

кат.парцела 1319/20, ЗЕМЉИШТЕ ПОД ЗГРАДОМ-ОБЈЕКТОМ, површина 12м<sup>2</sup>  
кат.парцела 1319/20, ЗЕМЉИШТЕ ПОД ЗГРАДОМ-ОБЈЕКТОМ, површина 22м<sup>2</sup>  
кат.парцела 1319/20, ЗЕМЉИШТЕ ПОД ЗГРАДОМ-ОБЈЕКТОМ, површина 8м<sup>2</sup>  
кат.парцела 1319/20, ЗЕМЉИШТЕ ПОД ЗГРАДОМ-ОБЈЕКТОМ, површина 6м<sup>2</sup>  
кат.парцела 1319/20, ЗЕМЉИШТЕ ПОД ЗГРАДОМ-ОБЈЕКТОМ, површина 11м<sup>2</sup>  
кат.парцела 1319/20, ЗЕМЉИШТЕ ПОД ЗГРАДОМ-ОБЈЕКТОМ, површина 31м<sup>2</sup>  
кат.парцела 1319/20, ЗЕМЉИШТЕ ПОД ЗГРАДОМ-ОБЈЕКТОМ, површина 200м<sup>2</sup>  
кат.парцела 1319/20, ЗЕМЉИШТЕ ПОД ЗГРАДОМ-ОБЈЕКТОМ, површина 139м<sup>2</sup>  
кат.парцела 1319/20, ЗЕМЉИШТЕ ПОД ЗГРАДОМ-ОБЈЕКТОМ, површина 151м<sup>2</sup>  
кат.парцела 1319/20, ЗЕМЉИШТЕ ПОД ЗГРАДОМ-ОБЈЕКТОМ, површина 143м<sup>2</sup>  
кат.парцела 1319/20, ПАШЊАК 5.класе, површина 2706919м<sup>2</sup>

Забележба: Земљиште у зони националног парка ..... на непокретности означеној у А-листу и то:  
кат.парцела 1319/21, ПАШЊАК 5.класе, површина 1341м<sup>2</sup>

Забележба: Земљиште у зони националног парка ..... на непокретности означеној у А-листу и то:  
кат.парцела 1319/22, ПАШЊАК 5.класе, површина 11477м<sup>2</sup>

Одштампани примерак оригиналног електронског документа



Забележа: НА ОСНОВУ УГОВОРА О УСТАНОВЉЕЊУ ПРАВА СЛУЖБЕНОСТИ ОВ.І БР.7664/2011 ОД 14.04.2011.ГОДИНЕ, ОВЕРЕНОГ ОД СТРАНЕ ОСНОВНОГ СУДА У КРШЕВЦУ, ЗАКЉУЧЕНОГ ИЗМЕЂУ ЈАВНОГ ПРЕДУЗЕЋА "НАЦИОНАЛНИ ПАРК КОПАОНИК", КОПАОНИК, И ЈАВНОГ ПРЕДУЗЕЋА "СКИЈАЛИШТА СРБИЈЕ", БЕОГРАД, УПИСУЈЕ СЕ ПРАВО СЛУЖБЕНОСТИ, И ТО ПРАВО НА ПОЛАГАЊЕ ПОДЗЕМНОГ НИСКОНАПНОСКОГ ЕЛЕКТРО ВОДА У ДУЖИНИ ОД 247,9 м, у корист МБ: 20183390 ЈАВНО ПРЕДУЗЕЋЕ "СКИЈАЛИШТА СРБИЈЕ", НОВИ БЕОГРАД МИЛУТИНА МИЛАНКОВИЋА 9 на непокретности означеној у А-листу и то:

кат.парцела 1319/20, ЗЕМЉИШТЕ ПОД ЗГРАДОМ-ОБЈЕКТОМ, површина 12м2  
кат.парцела 1319/20, ЗЕМЉИШТЕ ПОД ЗГРАДОМ-ОБЈЕКТОМ, површина 22м2  
кат.парцела 1319/20, ЗЕМЉИШТЕ ПОД ЗГРАДОМ-ОБЈЕКТОМ, површина 8м2  
кат.парцела 1319/20, ЗЕМЉИШТЕ ПОД ЗГРАДОМ-ОБЈЕКТОМ, површина 6м2  
кат.парцела 1319/20, ЗЕМЉИШТЕ ПОД ЗГРАДОМ-ОБЈЕКТОМ, површина 11м2  
кат.парцела 1319/20, ЗЕМЉИШТЕ ПОД ЗГРАДОМ-ОБЈЕКТОМ, површина 31м2  
кат.парцела 1319/20, ЗЕМЉИШТЕ ПОД ЗГРАДОМ-ОБЈЕКТОМ, површина 200м2  
кат.парцела 1319/20, ЗЕМЉИШТЕ ПОД ЗГРАДОМ-ОБЈЕКТОМ, површина 139м2  
кат.парцела 1319/20, ЗЕМЉИШТЕ ПОД ЗГРАДОМ-ОБЈЕКТОМ, површина 151м2  
кат.парцела 1319/20, ЗЕМЉИШТЕ ПОД ЗГРАДОМ-ОБЈЕКТОМ, површина 143м2  
кат.парцела 1319/20, ПАШЊАК 5.класе, површина 2706919м2

Забележа: НА ОСНОВУ УГОВОРА О УСТАНОВЉЕЊУ ПРАВА СЛУЖБЕНОСТИ ОВ.І БР.7664/2011 ОД 14.04.2011.ГОДИНЕ, ОВЕРЕНОГ ОД СТРАНЕ ОСНОВНОГ СУДА У КРШЕВЦУ, ЗАКЉУЧЕНОГ ИЗМЕЂУ ЈАВНОГ ПРЕДУЗЕЋА "НАЦИОНАЛНИ ПАРК КОПАОНИК", КОПАОНИК, И ЈАВНОГ ПРЕДУЗЕЋА "СКИЈАЛИШТА СРБИЈЕ", БЕОГРАД, УПИСУЈЕ СЕ ПРАВО СЛУЖБЕНОСТИ, И ТО ПРАВО НА ПОЛАГАЊЕ ПОДЗЕМНОГ НИСКОНАПНОСКОГ ЕЛЕКТРО ВОДА У ДУЖИНИ ОД 247,9 м, у корист МБ: 20183390 ЈАВНО ПРЕДУЗЕЋЕ "СКИЈАЛИШТА СРБИЈЕ", НОВИ БЕОГРАД МИЛУТИНА МИЛАНКОВИЋА 9 на непокретности означеној у А-листу и то:

кат.парцела 1319/21, ПАШЊАК 5.класе, површина 1341м2

Забележа: НА ОСНОВУ УГОВОРА О УСТАНОВЉЕЊУ ПРАВА СЛУЖБЕНОСТИ ОВ.І БР.7664/2011 ОД 14.04.2011.ГОДИНЕ, ОВЕРЕНОГ ОД СТРАНЕ ОСНОВНОГ СУДА У КРШЕВЦУ, ЗАКЉУЧЕНОГ ИЗМЕЂУ ЈАВНОГ ПРЕДУЗЕЋА "НАЦИОНАЛНИ ПАРК КОПАОНИК", КОПАОНИК, И ЈАВНОГ ПРЕДУЗЕЋА "СКИЈАЛИШТА СРБИЈЕ", БЕОГРАД, УПИСУЈЕ СЕ ПРАВО СЛУЖБЕНОСТИ, И ТО ПРАВО НА ПОЛАГАЊЕ ПОДЗЕМНОГ НИСКОНАПНОСКОГ ЕЛЕКТРО ВОДА У ДУЖИНИ ОД 247,9 м, у корист МБ: 20183390 ЈАВНО ПРЕДУЗЕЋЕ "СКИЈАЛИШТА СРБИЈЕ", НОВИ БЕОГРАД МИЛУТИНА МИЛАНКОВИЋА 9 на непокретности означеној у А-листу и то:

кат.парцела 1319/22, ПАШЊАК 5.класе, површина 11477м2

Забележа: НА ОСНОВУ УГОВОРА О УСТАНОВЉЕЊУ ПРАВА СЛУЖБЕНОСТИ ОВ.БР.7654/2011 ОД 14.04.2011.ГОДИНЕ, ОВЕРЕНОГ ОД СТРАНЕ ОСНОВНОГ СУДА У КРШЕВЦУ, СУДСКЕ ЈЕДИНИЦЕ У БРУСУ, ЗАКЉУЧЕНОГ ИЗМЕЂУ ЈП "НАЦИОНАЛНИ ПАРК КОПАОНИК", КОПАОНИК, И ЈАВНОГ ПРЕДУЗЕЋА "СКИЈАЛИШТА СРБИЈЕ", БЕОГРАД, УПИСУЈЕ СЕ ПРАВО СЛУЖБЕНОСТИ, И ТО ПРАВО НА ПОСТАВЉАЊЕ 12 ЛАНСЕРА ПОВРШИНЕ ПО 2,5м2, КАО И 4 ТОПА 1.5 ПОВРШИНЕ 6,5м2, 11 ТОПОВА 4.5 ПОВРШИНЕ ОД ПО 6,5м2, 1 VP 1000 ПОВРШИНЕ ОД 6,25м2, VP1100 ПОВРШИНЕ ОД 6,25м2 И 6 ХИДРАНТА ЗА ПРИКЉУЧЕЊЕ МОБИЛНИХ ТОПОВА ПОВРШИНЕ ОД ПО 0,5м2, ШТО ЧИНИ УКУПНУ ПОВРШИНУ ОД 143м2 И ПРАВА НА ПОСТАВЉАЊЕ ТРАСЕ СИСТЕМА ЗА ВЕШТАЧКО ОСНЕЖАВАЊЕ У ДУЖИНИ ОД 3072,91м, у корист МБ: 20183390 ЈАВНО ПРЕДУЗЕЋЕ "СКИЈАЛИШТА СРБИЈЕ", НОВИ БЕОГРАД МИЛУТИНА МИЛАНКОВИЋА 9 на непокретности означеној у А-листу и то:

кат.парцела 1319/20, ЗЕМЉИШТЕ ПОД ЗГРАДОМ-ОБЈЕКТОМ, површина 12м2  
кат.парцела 1319/20, ЗЕМЉИШТЕ ПОД ЗГРАДОМ-ОБЈЕКТОМ, површина 22м2  
кат.парцела 1319/20, ЗЕМЉИШТЕ ПОД ЗГРАДОМ-ОБЈЕКТОМ, површина 8м2  
кат.парцела 1319/20, ЗЕМЉИШТЕ ПОД ЗГРАДОМ-ОБЈЕКТОМ, површина 6м2  
кат.парцела 1319/20, ЗЕМЉИШТЕ ПОД ЗГРАДОМ-ОБЈЕКТОМ, површина 11м2  
кат.парцела 1319/20, ЗЕМЉИШТЕ ПОД ЗГРАДОМ-ОБЈЕКТОМ, површина 31м2  
кат.парцела 1319/20, ЗЕМЉИШТЕ ПОД ЗГРАДОМ-ОБЈЕКТОМ, површина 200м2  
кат.парцела 1319/20, ЗЕМЉИШТЕ ПОД ЗГРАДОМ-ОБЈЕКТОМ, површина 139м2  
кат.парцела 1319/20, ЗЕМЉИШТЕ ПОД ЗГРАДОМ-ОБЈЕКТОМ, површина 151м2  
кат.парцела 1319/20, ЗЕМЉИШТЕ ПОД ЗГРАДОМ-ОБЈЕКТОМ, површина 143м2  
кат.парцела 1319/20, ПАШЊАК 5.класе, површина 2706919м2

Забележа: НА ОСНОВУ УГОВОРА О УСТАНОВЉЕЊУ ПРАВА СЛУЖБЕНОСТИ ОВ.БР.7654/2011 ОД 14.04.2011.ГОДИНЕ, ОВЕРЕНОГ ОД СТРАНЕ ОСНОВНОГ СУДА У КРШЕВЦУ, СУДСКЕ ЈЕДИНИЦЕ У БРУСУ, ЗАКЉУЧЕНОГ ИЗМЕЂУ ЈП "НАЦИОНАЛНИ ПАРК КОПАОНИК", КОПАОНИК, И ЈАВНОГ ПРЕДУЗЕЋА "СКИЈАЛИШТА СРБИЈЕ", БЕОГРАД, УПИСУЈЕ СЕ ПРАВО СЛУЖБЕНОСТИ, И ТО ПРАВО НА ПОСТАВЉАЊЕ 12 ЛАНСЕРА ПОВРШИНЕ ПО 2,5м2, КАО И 4 ТОПА 1.5 ПОВРШИНЕ 6,5м2, 11 ТОПОВА 4.5 ПОВРШИНЕ ОД ПО 6,5м2, 1 VP 1000 ПОВРШИНЕ ОД 6,25м2, VP1100 ПОВРШИНЕ ОД 6,25м2 И 6 ХИДРАНТА ЗА ПРИКЉУЧЕЊЕ МОБИЛНИХ ТОПОВА ПОВРШИНЕ ОД ПО 0,5м2, ШТО ЧИНИ УКУПНУ ПОВРШИНУ ОД 143м2 И ПРАВА НА ПОСТАВЉАЊЕ ТРАСЕ СИСТЕМА ЗА ВЕШТАЧКО ОСНЕЖАВАЊЕ У ДУЖИНИ ОД 3072,91м, у корист МБ: 20183390 ЈАВНО ПРЕДУЗЕЋЕ "СКИЈАЛИШТА СРБИЈЕ", НОВИ БЕОГРАД МИЛУТИНА МИЛАНКОВИЋА 9 на непокретности означеној у А-листу и то:

кат.парцела 1319/21, ПАШЊАК 5.класе, површина 1341м2



Забележба: НА ОСНОВУ УТОВОРА О УСТАНОВЉЕЊУ ПРАВА СЛУЖБЕНОСТИ ОВ.БР.7654/2011 ОД 14.04.2011.ГОДИНЕ, ОВЕРЕНОГ ОД СТРАНЕ ОСНОВНОГ СУДА У КРУШЕВЦУ,СУДСКЕ ЈЕДИНИЦЕ У БРСУ,ЗАКЉУЧЕНОГ ИЗМЕЂУ ЈП "НАЦИОНАЛНИ ПАРК КОПАНИК", КОПАНИК, И ЈАВНОГ ПРЕДУЗЕЋА "СКИЈАЛИШТА СРБИЈЕ", БЕОГРАД, УПИСУЈЕ СЕ ПРАВО СЛУЖБЕНОСТИ, И ТО ПРАВО НА ПОСТАВЉАЊЕ 12 ЛАНСЕРА ПОВРШИНЕ ПО 2,5м2, КАО И 4 ТОПА 1.5 ПОВРШИНЕ 6,5м2, 11 ТОПОВА 4.5 ПОВРШИНЕ ОД ПО 6,5м2, 1 ВР 1000 ПОВРШИНЕ ОД 6,25м2, ВР1100 ПОВРШИНЕ ОД 6,25м2 И 6 ХИДРАНТА ЗА ПРИКЉУЧЕЊЕ МОБИЛНИХ ТОПОВА ПОВРШИНЕ ОД ПО 0,5м2, ШТО ЧИНИ УКУПНУ ПОВРШИНУ ОД 143м2 И ПРАВА НА ПОСТАВЉАЊЕ ТРАСЕ СИСТЕМА ЗА ВЕШТАЧКО ОСНЕЖАВАЊЕ У ДУЖИНИ ОД 3072,91м, у корист МБ: 20183390 ЈАВНО ПРЕДУЗЕЋЕ "СКИЈАЛИШТА СРБИЈЕ", НОВИ БЕОГРАД МИЛУТИНА МИЛАНКОВИЋА 9 на непокретности означеној у А-листу и то:

кат.парцела 1319/22, ПАШНАК 5.класе, површина 11477м2

Забележба: НА ОСНОВУ УТОВОРА О УСТАНОВЉЕЊУ ПРАВА СЛУЖБЕНОСТИ II ОВ.1.БР.2689/10 ОД 19.11.2010 ГОДИНЕ ОВЕРЕНОГ ОД СТРАНЕ ОСНОВНОГ СУДА КРАЉЕВО-СУДСКА ЈЕДИНИЦА РАШКА,ЗАКЉУЧЕНОГ ИЗМЕЂУ ЈП НАЦИОНАЛНИ ПАРК "КОПАНИК",КОПАНИК И ЈП "СКИЈАЛИШТА СРБИЈЕ" БЕОГРАД,УСТАНОВЉАВА СЕ ПРАВО СЛУЖБЕНОСТИ НА КП.БР.1319/1 НА ИМЕ ЗАУЗЕТА ТРИ ЛАНСЕРА 5,85 м2, 3 ПРИКЉУЧКА ЗА МОБИЛНЕ ТОПОВЕ 5,85 м2 И 2 ТОПА ВЕШТАЧКОГ ОСНЕЖАВАЊА 6,78 м2,ДУЖИНЕ ИНСТАЛАЦИЈЕ 857 м. у корист МБ: 20183390 ЈАВНО ПРЕДУЗЕЋЕ "СКИЈАЛИШТА СРБИЈЕ", НОВИ БЕОГРАД МИЛУТИНА МИЛАНКОВИЋА 9 на непокретности означеној у А-листу и то:

кат.парцела 1319/20, ЗЕМЉИШТЕ ПОД ЗГРАДОМ-ОБЈЕКТОМ, површина 12м2  
кат.парцела 1319/20, ЗЕМЉИШТЕ ПОД ЗГРАДОМ-ОБЈЕКТОМ, површина 22м2  
кат.парцела 1319/20, ЗЕМЉИШТЕ ПОД ЗГРАДОМ-ОБЈЕКТОМ, површина 8м2  
кат.парцела 1319/20, ЗЕМЉИШТЕ ПОД ЗГРАДОМ-ОБЈЕКТОМ, површина 6м2  
кат.парцела 1319/20, ЗЕМЉИШТЕ ПОД ЗГРАДОМ-ОБЈЕКТОМ, површина 11м2  
кат.парцела 1319/20, ЗЕМЉИШТЕ ПОД ЗГРАДОМ-ОБЈЕКТОМ, површина 31м2  
кат.парцела 1319/20, ЗЕМЉИШТЕ ПОД ЗГРАДОМ-ОБЈЕКТОМ, површина 200м2  
кат.парцела 1319/20, ЗЕМЉИШТЕ ПОД ЗГРАДОМ-ОБЈЕКТОМ, површина 139м2  
кат.парцела 1319/20, ЗЕМЉИШТЕ ПОД ЗГРАДОМ-ОБЈЕКТОМ, површина 151м2  
кат.парцела 1319/20, ЗЕМЉИШТЕ ПОД ЗГРАДОМ-ОБЈЕКТОМ, површина 143м2  
кат.парцела 1319/20, ПАШНАК 5.класе, површина 2706919м2

Забележба: НА ОСНОВУ УТОВОРА О УСТАНОВЉЕЊУ ПРАВА СЛУЖБЕНОСТИ II ОВ.1.БР.2689/10 ОД 19.11.2010 ГОДИНЕ ОВЕРЕНОГ ОД СТРАНЕ ОСНОВНОГ СУДА КРАЉЕВО-СУДСКА ЈЕДИНИЦА РАШКА,ЗАКЉУЧЕНОГ ИЗМЕЂУ ЈП НАЦИОНАЛНИ ПАРК "КОПАНИК",КОПАНИК И ЈП "СКИЈАЛИШТА СРБИЈЕ" БЕОГРАД,УСТАНОВЉАВА СЕ ПРАВО СЛУЖБЕНОСТИ НА КП.БР.1319/1 НА ИМЕ ЗАУЗЕТА ТРИ ЛАНСЕРА 5,85 м2, 3 ПРИКЉУЧКА ЗА МОБИЛНЕ ТОПОВЕ 5,85 м2 И 2 ТОПА ВЕШТАЧКОГ ОСНЕЖАВАЊА 6,78 м2,ДУЖИНЕ ИНСТАЛАЦИЈЕ 857 м. у корист МБ: 20183390 ЈАВНО ПРЕДУЗЕЋЕ "СКИЈАЛИШТА СРБИЈЕ", НОВИ БЕОГРАД МИЛУТИНА МИЛАНКОВИЋА 9 на непокретности означеној у А-листу и то:

кат.парцела 1319/21, ПАШНАК 5.класе, површина 1341м2

Забележба: НА ОСНОВУ УТОВОРА О УСТАНОВЉЕЊУ ПРАВА СЛУЖБЕНОСТИ II ОВ.1.БР.2689/10 ОД 19.11.2010 ГОДИНЕ ОВЕРЕНОГ ОД СТРАНЕ ОСНОВНОГ СУДА КРАЉЕВО-СУДСКА ЈЕДИНИЦА РАШКА,ЗАКЉУЧЕНОГ ИЗМЕЂУ ЈП НАЦИОНАЛНИ ПАРК "КОПАНИК",КОПАНИК И ЈП "СКИЈАЛИШТА СРБИЈЕ" БЕОГРАД,УСТАНОВЉАВА СЕ ПРАВО СЛУЖБЕНОСТИ НА КП.БР.1319/1 НА ИМЕ ЗАУЗЕТА ТРИ ЛАНСЕРА 5,85 м2, 3 ПРИКЉУЧКА ЗА МОБИЛНЕ ТОПОВЕ 5,85 м2 И 2 ТОПА ВЕШТАЧКОГ ОСНЕЖАВАЊА 6,78 м2,ДУЖИНЕ ИНСТАЛАЦИЈЕ 857 м. у корист МБ: 20183390 ЈАВНО ПРЕДУЗЕЋЕ "СКИЈАЛИШТА СРБИЈЕ", НОВИ БЕОГРАД МИЛУТИНА МИЛАНКОВИЋА 9 на непокретности означеној у А-листу и то:

кат.парцела 1319/22, ПАШНАК 5.класе, површина 11477м2

Забележба: НА ОСНОВУ УТОВОРА О УСТАНОВЉЕЊУ ПРАВА СЛУЖБЕНОСТИ II ОВ.1.БР.2695/10 ОД 19.11.2010 ОВЕРЕНОГ ОД СТРАНЕ ОСНОВНОГ СУДА КРАЉЕВО-СУДСКА ЈЕДИНИЦА РАШКА,ЗАКЉУЧЕНОГ ИЗМЕЂУ ЈП "НАЦИОНАЛНИ ПАРК КОПАНИК" КОПАНИК И ЈП "СКИЈАЛИШТА СРБИЈЕ" БЕОГРАД,УПИСУЈЕ СЕ ПРАВО СЛУЖБЕНОСТИ ПОСТАВЉАЊА УРЕЂАЈА, СТУБОВА И ИНСТАЛАЦИЈА СКИ ЛИФТОВА "ВУЧАК 1" И "ВУЧАК 2", НЕСМЕТАНОГ КОРИШЋЕЊА И НЕСМЕТАНОГ ПРИСТУПА ПРОСТОРУ КОЈИ ЈЕ НЕОПХОДАН ЗА ЊИХОВ РАД,ОДРЖАВАЊЕ И ЕКСПЛОАТАЦИЈУ НА ПЕРИОД ОД 01.12.2010 ДО 01.12.2026 ГОДИНЕ НА ДЕЛУ КП.БР.1319/1 КО БРЕГЕ,У ПОВРШИНИ ОД 7м2 НА ИМЕ ЗАУЗЕТА 2 СТУБА МИНИ СКИ ЛИФТА "ВУЧАК 1",У ДУЖИНИ ИНСТАЛАЦИЈЕ ОД 280 МЕТАРА, А У ПОВРШИНИ 3м2 А НА ИМЕ ЗАУЗЕТА ЈЕДНОГ СТУБА МИНИ СКИ ЛИФТА "ВУЧАК 2" У ДУЖИНИ ИНСТАЛАЦИЈЕ ОД 198 МЕТАРА у корист МБ: 20183390 ЈАВНО ПРЕДУЗЕЋЕ "СКИЈАЛИШТА СРБИЈЕ", НОВИ БЕОГРАД МИЛУТИНА МИЛАНКОВИЋА 9 на непокретности означеној у А-листу и то:

кат.парцела 1319/20, ЗЕМЉИШТЕ ПОД ЗГРАДОМ-ОБЈЕКТОМ, површина 12м2  
кат.парцела 1319/20, ЗЕМЉИШТЕ ПОД ЗГРАДОМ-ОБЈЕКТОМ, површина 22м2  
кат.парцела 1319/20, ЗЕМЉИШТЕ ПОД ЗГРАДОМ-ОБЈЕКТОМ, површина 8м2  
кат.парцела 1319/20, ЗЕМЉИШТЕ ПОД ЗГРАДОМ-ОБЈЕКТОМ, површина 6м2  
кат.парцела 1319/20, ЗЕМЉИШТЕ ПОД ЗГРАДОМ-ОБЈЕКТОМ, површина 11м2  
кат.парцела 1319/20, ЗЕМЉИШТЕ ПОД ЗГРАДОМ-ОБЈЕКТОМ, површина 31м2  
кат.парцела 1319/20, ЗЕМЉИШТЕ ПОД ЗГРАДОМ-ОБЈЕКТОМ, површина 200м2  
кат.парцела 1319/20, ЗЕМЉИШТЕ ПОД ЗГРАДОМ-ОБЈЕКТОМ, површина 139м2  
кат.парцела 1319/20, ЗЕМЉИШТЕ ПОД ЗГРАДОМ-ОБЈЕКТОМ, површина 151м2  
кат.парцела 1319/20, ЗЕМЉИШТЕ ПОД ЗГРАДОМ-ОБЈЕКТОМ, површина 143м2  
кат.парцела 1319/20, ПАШНАК 5.класе, површина 2706919м2



Забележа: НА ОСНОВУ УТОВОРА О УСТАНОВЉЕЊУ ПРАВА СЛУЖБЕНОСТИ II ОВ.1.БР.2695/10 ОД 19.11.2010 ОВЕРЕНОГ ОД СТРАНЕ ОСНОВНОГ СУДА КРАЉЕВО-СУДСКА ЈЕДИНИЦА РАШКА, ЗАКЉУЧЕНОГ ИЗМЕЂУ ЈП "НАЦИОНАЛНИ ПАРК КОПАНИК" КОПАНИК И ЈП "СКИЈАЛИШТА СРБИЈЕ" БЕОГРАД, УПИСУЈЕ СЕ ПРАВО СЛУЖБЕНОСТИ ПОСТАВЉАЊА УРЕЂАЈА, СТУБОВА И ИНСТАЛАЦИЈА СКИ ЛИФТОВА "ВУЧАК 1" И "ВУЧАК 2", НЕСМЕТАНОГ КОРИШЋЕЊА И НЕСМЕТАНОГ ПРИСТУПА ПРОСТОРУ КОЈИ ЈЕ НЕОПХОДАН ЗА ЊИХОВ РАД, ОДРЖАВАЊЕ И ЕКСПЛОАТАЦИЈУ НА ПЕРИОД ОД 01.12.2010 ДО 01.12.2026 ГОДИНЕ НА ДЕЛУ КП.БР.1319/1 КО БРЗЕЋЕ, У ПОВРШИНИ ОД 7м2 НА ИМЕ ЗАУЗЕЂА 2 СТУБА МИНИ СКИ ЛИФТА "ВУЧАК 1", У ДУЖИНИ ИНСТАЛАЦИЈЕ ОД 280 МЕТАРА, А У ПОВРШИНИ 3м2 А НА ИМЕ ЗАУЗЕЂА ЈЕДНОГ СТУБА МИНИ СКИ ЛИФТА "ВУЧАК 2" У ДУЖИНИ ИНСТАЛАЦИЈЕ ОД 198 МЕТАРА у корист МБ: 20183390 ЈАВНО ПРЕДУЗЕЋЕ "СКИЈАЛИШТА СРБИЈЕ", НОВИ БЕОГРАД МИЛУТИНА МИЛАНКОВИЋА 9 на непокретности означеној у А-листу и то:

кат.парцела 1319/21, ПАШЊАК 5.класе, површина 1341м2

Забележа: НА ОСНОВУ УТОВОРА О УСТАНОВЉЕЊУ ПРАВА СЛУЖБЕНОСТИ II ОВ.1.БР.2695/10 ОД 19.11.2010 ОВЕРЕНОГ ОД СТРАНЕ ОСНОВНОГ СУДА КРАЉЕВО-СУДСКА ЈЕДИНИЦА РАШКА, ЗАКЉУЧЕНОГ ИЗМЕЂУ ЈП "НАЦИОНАЛНИ ПАРК КОПАНИК" КОПАНИК И ЈП "СКИЈАЛИШТА СРБИЈЕ" БЕОГРАД, УПИСУЈЕ СЕ ПРАВО СЛУЖБЕНОСТИ ПОСТАВЉАЊА УРЕЂАЈА, СТУБОВА И ИНСТАЛАЦИЈА СКИ ЛИФТОВА "ВУЧАК 1" И "ВУЧАК 2", НЕСМЕТАНОГ КОРИШЋЕЊА И НЕСМЕТАНОГ ПРИСТУПА ПРОСТОРУ КОЈИ ЈЕ НЕОПХОДАН ЗА ЊИХОВ РАД, ОДРЖАВАЊЕ И ЕКСПЛОАТАЦИЈУ НА ПЕРИОД ОД 01.12.2010 ДО 01.12.2026 ГОДИНЕ НА ДЕЛУ КП.БР.1319/1 КО БРЗЕЋЕ, У ПОВРШИНИ ОД 7м2 НА ИМЕ ЗАУЗЕЂА 2 СТУБА МИНИ СКИ ЛИФТА "ВУЧАК 1", У ДУЖИНИ ИНСТАЛАЦИЈЕ ОД 280 МЕТАРА, А У ПОВРШИНИ 3м2 А НА ИМЕ ЗАУЗЕЂА ЈЕДНОГ СТУБА МИНИ СКИ ЛИФТА "ВУЧАК 2" У ДУЖИНИ ИНСТАЛАЦИЈЕ ОД 198 МЕТАРА у корист МБ: 20183390 ЈАВНО ПРЕДУЗЕЋЕ "СКИЈАЛИШТА СРБИЈЕ", НОВИ БЕОГРАД МИЛУТИНА МИЛАНКОВИЋА 9 на непокретности означеној у А-листу и то:

кат.парцела 1319/22, ПАШЊАК 5.класе, површина 11477м2

Забележа: НА ОСНОВУ УТОВОРА II ОВ.1.БР.2692/10 ОД 19.11.2010 ОВЕРЕНОГ ОД СТРАНЕ ОСНОВНОГ СУДА У КРАЉЕВУ-СУДСКА ЈЕДИНИЦА РАШКА ЗАКЉУЧЕНОГ ИЗМЕЂУ ЈП "НАЦИОНАЛНИ ПАРК КОПАНИК" КОПАНИК И ЈП "СКИЈАЛИШТА СРБИЈЕ" БЕОГРАД, УПИСУЈЕ СЕ ПРАВО СЛУЖБЕНОСТИ ПОЛАГАЊА, НЕСМЕТАНО КОРИШЋЕЊЕ ПРОСТОРА КОЈИ ЈЕ НЕОПХОДАН ЗА ПОЛАГАЊЕ И ОДРЖАВАЊЕ СРЕДЊЕНАПОНСКОГ КАБЛОВСКОГ ВОДА ОД ТС 10(20)/0.4 kV КАРАМАН ГРЕБЕН ДО ТС 10(20)/0.4 kV МАЛИ КАРАМАН, У ДУЖИНИ ОД 840м у корист МБ: 20183390 ЈАВНО ПРЕДУЗЕЋЕ "СКИЈАЛИШТА СРБИЈЕ", НОВИ БЕОГРАД МИЛУТИНА МИЛАНКОВИЋА 9 на непокретности означеној у А-листу и то:

кат.парцела 1319/20, ЗЕМЉИШТЕ ПОД ЗГРАДОМ-ОБЈЕКТОМ, површина 12м2  
кат.парцела 1319/20, ЗЕМЉИШТЕ ПОД ЗГРАДОМ-ОБЈЕКТОМ, површина 22м2  
кат.парцела 1319/20, ЗЕМЉИШТЕ ПОД ЗГРАДОМ-ОБЈЕКТОМ, површина 8м2  
кат.парцела 1319/20, ЗЕМЉИШТЕ ПОД ЗГРАДОМ-ОБЈЕКТОМ, површина 6м2  
кат.парцела 1319/20, ЗЕМЉИШТЕ ПОД ЗГРАДОМ-ОБЈЕКТОМ, површина 11м2  
кат.парцела 1319/20, ЗЕМЉИШТЕ ПОД ЗГРАДОМ-ОБЈЕКТОМ, површина 31м2  
кат.парцела 1319/20, ЗЕМЉИШТЕ ПОД ЗГРАДОМ-ОБЈЕКТОМ, површина 200м2  
кат.парцела 1319/20, ЗЕМЉИШТЕ ПОД ЗГРАДОМ-ОБЈЕКТОМ, површина 139м2  
кат.парцела 1319/20, ЗЕМЉИШТЕ ПОД ЗГРАДОМ-ОБЈЕКТОМ, површина 151м2  
кат.парцела 1319/20, ЗЕМЉИШТЕ ПОД ЗГРАДОМ-ОБЈЕКТОМ, површина 143м2  
кат.парцела 1319/20, ПАШЊАК 5.класе, површина 2706919м2

Забележа: НА ОСНОВУ УТОВОРА II ОВ.1.БР.2692/10 ОД 19.11.2010 ОВЕРЕНОГ ОД СТРАНЕ ОСНОВНОГ СУДА У КРАЉЕВУ-СУДСКА ЈЕДИНИЦА РАШКА ЗАКЉУЧЕНОГ ИЗМЕЂУ ЈП "НАЦИОНАЛНИ ПАРК КОПАНИК" КОПАНИК И ЈП "СКИЈАЛИШТА СРБИЈЕ" БЕОГРАД, УПИСУЈЕ СЕ ПРАВО СЛУЖБЕНОСТИ ПОЛАГАЊА, НЕСМЕТАНО КОРИШЋЕЊЕ ПРОСТОРА КОЈИ ЈЕ НЕОПХОДАН ЗА ПОЛАГАЊЕ И ОДРЖАВАЊЕ СРЕДЊЕНАПОНСКОГ КАБЛОВСКОГ ВОДА ОД ТС 10(20)/0.4 kV КАРАМАН ГРЕБЕН ДО ТС 10(20)/0.4 kV МАЛИ КАРАМАН, У ДУЖИНИ ОД 840м у корист МБ: 20183390 ЈАВНО ПРЕДУЗЕЋЕ "СКИЈАЛИШТА СРБИЈЕ", НОВИ БЕОГРАД МИЛУТИНА МИЛАНКОВИЋА 9 на непокретности означеној у А-листу и то:

кат.парцела 1319/21, ПАШЊАК 5.класе, површина 1341м2

Забележа: НА ОСНОВУ УТОВОРА II ОВ.1.БР.2692/10 ОД 19.11.2010 ОВЕРЕНОГ ОД СТРАНЕ ОСНОВНОГ СУДА У КРАЉЕВУ-СУДСКА ЈЕДИНИЦА РАШКА ЗАКЉУЧЕНОГ ИЗМЕЂУ ЈП "НАЦИОНАЛНИ ПАРК КОПАНИК" КОПАНИК И ЈП "СКИЈАЛИШТА СРБИЈЕ" БЕОГРАД, УПИСУЈЕ СЕ ПРАВО СЛУЖБЕНОСТИ ПОЛАГАЊА, НЕСМЕТАНО КОРИШЋЕЊЕ ПРОСТОРА КОЈИ ЈЕ НЕОПХОДАН ЗА ПОЛАГАЊЕ И ОДРЖАВАЊЕ СРЕДЊЕНАПОНСКОГ КАБЛОВСКОГ ВОДА ОД ТС 10(20)/0.4 kV КАРАМАН ГРЕБЕН ДО ТС 10(20)/0.4 kV МАЛИ КАРАМАН, У ДУЖИНИ ОД 840м у корист МБ: 20183390 ЈАВНО ПРЕДУЗЕЋЕ "СКИЈАЛИШТА СРБИЈЕ", НОВИ БЕОГРАД МИЛУТИНА МИЛАНКОВИЋА 9 на непокретности означеној у А-листу и то:

кат.парцела 1319/22, ПАШЊАК 5.класе, површина 11477м2

Забележа: НА ОСНОВУ ЗАКЉУЧКА БР.351-8302/2017 ОД 31.08.2017 ГОД., ДОНЕТОГ ОД СТРАНЕ ВЛАДЕ РЕПУБЛИКЕ СРБИЈЕ, ВРИИ СЕ УПИС ДАТЕ САГЛАСНОСТИ ВЛАДЕ ДА ЈАВНО ПРЕДУЗЕЋЕ "СКИЈАЛИШТА СРБИЈЕ", КАО ИНВЕСТИТОР ИЗГРАДЊЕ ЛИНИЈСКОГ ИНФРАСТРУКТУРНОГ ОБЈЕКТА НА КАТ.ПАР.БР.1319/7 КО.БРЗЕЋЕ, КОЈА ЈЕ У СВОЈИНИ РЕПУБЛИКЕ СРБИЈЕ, ИЗВОДИ РАДОВЕ НА ИЗГРАДЊИ СИСТЕМА ЗА ОСВЕЋЉАВАЊЕ СКИ СТАЗЕ "КАРАМАН ГРЕБЕН 7А" У СКИ ЦЕНТРУ "КОПАНИК", ПОСТАВЉАЊЕМ КАБЛОВА (КАБЛОВСКИ РОВ) И СТУБОВА, ПРЕМА СИТУАЦИОНОМ ПРИКАЗУ, СВЕ У СКЛАДУ СА ИНФОРМАЦИЈОМ О ЛОКАЦИЈИ ЗА КАТ.ПАРЦ.1319/7 КО БРЗЕЋЕ ОПШТИНА БРУС, МИНИСТАРСТВА ГРАЂЕВИНАРСТВА, САОБРАЋАЈА И ИНФРАСТРУКТУРЕ, БРОЈ: 350-01-00710/2015-14 ОД 15.ЈУЛА 2015. ГОД., А У ЦИЉУ ПРИБАВЉАЊА РЕШЕЊА О ОДОВРЕЊУ ИЗВОЂЕЊА РАДОВА. на непокретности означеној у А-листу и то:

кат.парцела 1319/20, ЗЕМЉИШТЕ ПОД ЗГРАДОМ-ОБЈЕКТОМ, површина 12м2

кат.парцела 1319/20, ЗЕМЉИШТЕ ПОД ЗГРАДОМ-ОБЈЕКТОМ, површина 22м2

Одштампани примерак оригиналног електронског документа



кат.парцела 1319/20, ЗЕМЛИШТЕ ПОД ЗГРАДОМ-ОБЈЕКТОМ, површина 8м<sup>2</sup>  
кат.парцела 1319/20, ЗЕМЛИШТЕ ПОД ЗГРАДОМ-ОБЈЕКТОМ, површина 6м<sup>2</sup>  
кат.парцела 1319/20, ЗЕМЛИШТЕ ПОД ЗГРАДОМ-ОБЈЕКТОМ, површина 11м<sup>2</sup>  
кат.парцела 1319/20, ЗЕМЛИШТЕ ПОД ЗГРАДОМ-ОБЈЕКТОМ, површина 31м<sup>2</sup>  
кат.парцела 1319/20, ЗЕМЛИШТЕ ПОД ЗГРАДОМ-ОБЈЕКТОМ, површина 200м<sup>2</sup>  
кат.парцела 1319/20, ЗЕМЛИШТЕ ПОД ЗГРАДОМ-ОБЈЕКТОМ, површина 139м<sup>2</sup>  
кат.парцела 1319/20, ЗЕМЛИШТЕ ПОД ЗГРАДОМ-ОБЈЕКТОМ, површина 151м<sup>2</sup>  
кат.парцела 1319/20, ЗЕМЛИШТЕ ПОД ЗГРАДОМ-ОБЈЕКТОМ, површина 143м<sup>2</sup>  
кат.парцела 1319/20, ПАШНАК 5.класе, површина 2706919м<sup>2</sup>

Забележба: НА ОСНОВУ ЗАКЉУЧКА БР.351-8302/2017 ОД 31.08.2017 ГОД., ДОНЕТОГ ОД СТРАНЕ ВЛАДЕ РЕПУБЛИКЕ СРБИЈЕ, ВРШИ СЕ УПИС ДАТЕ САГЛАСНОСТИ ВЛАДЕ ДА ЈАВНО ПРЕДУЗЕЋЕ "СКИЈАЛИШТА СРБИЈЕ", КАО ИНВЕСТИТОР ИЗГРАДЊЕ ЛИНИЈСКОГ ИНФРАСТРУКТУРНОГ ОБЈЕКТА НА КАТ.ПАР.БР.1319/7 КО.БРЗЕЋЕ, КОЈА ЈЕ У СВОЈИНИ РЕПУБЛИКЕ СРБИЈЕ, ИЗВОДИ РАДОВЕ НА ИЗГРАДЊИ СИСТЕМА ЗА ОСВЕТЉАВАЊЕ СКИ СТАЗЕ "КАРАМАН ГРЕБЕН 7А" У СКИ ЦЕНТРУ "КОПАНИК", ПОСТАВЉАЊЕМ КАБЛОВА (КАБЛОВСКИ РОВ) И СТУВОВА, ПРЕМА СИТУАЦИОНОМ ПРИКАЗУ, СВЕ У СΚΛΑΔУ СА ИНФОРМАЦИЈОМ О ЛОКАЦИЈИ ЗА КАТ.ПАРЦ.1319/7 КО БРЗЕЋЕ ОПШТИНА БРУС, МИНИСТАРСТВА ГРАЂЕВИНАРСТВА, САОБРАЋАЈА И ИНФРАСТРУКТУРЕ, БРОЈ: 350-01-00710/2015-14 ОД 15.ЈУЛА 2015. ГОД., А У ЦИЉУ ПРИБАВЉАЊА РЕШЕЊА О ОДОБРЕЊУ ИЗВОЂЕЊА РАДОВА. на непокретности означеној у А-листу и то:

кат.парцела 1319/21, ПАШНАК 5.класе, површина 1341м<sup>2</sup>

Забележба: НА ОСНОВУ ЗАКЉУЧКА БР.351-8302/2017 ОД 31.08.2017 ГОД., ДОНЕТОГ ОД СТРАНЕ ВЛАДЕ РЕПУБЛИКЕ СРБИЈЕ, ВРШИ СЕ УПИС ДАТЕ САГЛАСНОСТИ ВЛАДЕ ДА ЈАВНО ПРЕДУЗЕЋЕ "СКИЈАЛИШТА СРБИЈЕ", КАО ИНВЕСТИТОР ИЗГРАДЊЕ ЛИНИЈСКОГ ИНФРАСТРУКТУРНОГ ОБЈЕКТА НА КАТ.ПАР.БР.1319/7 КО.БРЗЕЋЕ, КОЈА ЈЕ У СВОЈИНИ РЕПУБЛИКЕ СРБИЈЕ, ИЗВОДИ РАДОВЕ НА ИЗГРАДЊИ СИСТЕМА ЗА ОСВЕТЉАВАЊЕ СКИ СТАЗЕ "КАРАМАН ГРЕБЕН 7А" У СКИ ЦЕНТРУ "КОПАНИК", ПОСТАВЉАЊЕМ КАБЛОВА (КАБЛОВСКИ РОВ) И СТУВОВА, ПРЕМА СИТУАЦИОНОМ ПРИКАЗУ, СВЕ У СΚΛΑΔУ СА ИНФОРМАЦИЈОМ О ЛОКАЦИЈИ ЗА КАТ.ПАРЦ.1319/7 КО БРЗЕЋЕ ОПШТИНА БРУС, МИНИСТАРСТВА ГРАЂЕВИНАРСТВА, САОБРАЋАЈА И ИНФРАСТРУКТУРЕ, БРОЈ: 350-01-00710/2015-14 ОД 15.ЈУЛА 2015. ГОД., А У ЦИЉУ ПРИБАВЉАЊА РЕШЕЊА О ОДОБРЕЊУ ИЗВОЂЕЊА РАДОВА. на непокретности означеној у А-листу и то:

кат.парцела 1319/22, ПАШНАК 5.класе, површина 11477м<sup>2</sup>

Забележба: НА ОСНОВУ ЗАКЉУЧКА ВЛАДЕ РЕПУБЛИКЕ СРБИЈЕ 05 БРОЈ 351-7910/2018 ОД 28.08.2018.ГОДИНЕ УПИСУЈЕ СЕ САГЛАСНОСТИ ВЛАДЕ РС ДА ЈАВНО ПРЕДУЗЕЋЕ "СКИЈАЛИШТА СРБИЈЕ", КАО ИНВЕСТИТОР ИЗГРАДЊЕ ЈАВНОГ ИНФРАСТРУКТУРНОГ ОБЈЕКТА НА КАТ.ПАР. 1319/15, У ЈАВНОЈ СВОЈИНИ РЕПУБЛИКЕ СРБИЈЕ, ИЗВОДИ РАДОВЕ НА ИЗГРАДЊИ ТЕЛЕКОМУНИКАЦИОНЕ ОПТИЧКЕ МРЕЖЕ У СКИ ЦЕНТРУ "КОПАНИК", У СΚΛΑΔУ СА ЛОКАЦИЈСКИМ УСЛОВИМА ЗА ИЗГРАДЊУ ТЕЛЕКОМУНИКАЦИОНЕ ОПТИЧКЕ МРЕЖЕ У ОКВИРУ "СКИ ЦЕНТРА" КОПАНИК. на непокретности означеној у А-листу и то:

кат.парцела 1319/20, ЗЕМЛИШТЕ ПОД ЗГРАДОМ-ОБЈЕКТОМ, површина 12м<sup>2</sup>  
кат.парцела 1319/20, ЗЕМЛИШТЕ ПОД ЗГРАДОМ-ОБЈЕКТОМ, површина 22м<sup>2</sup>  
кат.парцела 1319/20, ЗЕМЛИШТЕ ПОД ЗГРАДОМ-ОБЈЕКТОМ, површина 8м<sup>2</sup>  
кат.парцела 1319/20, ЗЕМЛИШТЕ ПОД ЗГРАДОМ-ОБЈЕКТОМ, површина 6м<sup>2</sup>  
кат.парцела 1319/20, ЗЕМЛИШТЕ ПОД ЗГРАДОМ-ОБЈЕКТОМ, површина 11м<sup>2</sup>  
кат.парцела 1319/20, ЗЕМЛИШТЕ ПОД ЗГРАДОМ-ОБЈЕКТОМ, површина 31м<sup>2</sup>  
кат.парцела 1319/20, ЗЕМЛИШТЕ ПОД ЗГРАДОМ-ОБЈЕКТОМ, површина 200м<sup>2</sup>  
кат.парцела 1319/20, ЗЕМЛИШТЕ ПОД ЗГРАДОМ-ОБЈЕКТОМ, површина 139м<sup>2</sup>  
кат.парцела 1319/20, ЗЕМЛИШТЕ ПОД ЗГРАДОМ-ОБЈЕКТОМ, површина 151м<sup>2</sup>  
кат.парцела 1319/20, ЗЕМЛИШТЕ ПОД ЗГРАДОМ-ОБЈЕКТОМ, површина 143м<sup>2</sup>  
кат.парцела 1319/20, ПАШНАК 5.класе, површина 2706919м<sup>2</sup>

Забележба: НА ОСНОВУ ЗАКЉУЧКА ВЛАДЕ РЕПУБЛИКЕ СРБИЈЕ 05 БРОЈ 351-7910/2018 ОД 28.08.2018.ГОДИНЕ УПИСУЈЕ СЕ САГЛАСНОСТИ ВЛАДЕ РС ДА ЈАВНО ПРЕДУЗЕЋЕ "СКИЈАЛИШТА СРБИЈЕ", КАО ИНВЕСТИТОР ИЗГРАДЊЕ ЈАВНОГ ИНФРАСТРУКТУРНОГ ОБЈЕКТА НА КАТ.ПАР. 1319/15, У ЈАВНОЈ СВОЈИНИ РЕПУБЛИКЕ СРБИЈЕ, ИЗВОДИ РАДОВЕ НА ИЗГРАДЊИ ТЕЛЕКОМУНИКАЦИОНЕ ОПТИЧКЕ МРЕЖЕ У СКИ ЦЕНТРУ "КОПАНИК", У СΚΛΑΔУ СА ЛОКАЦИЈСКИМ УСЛОВИМА ЗА ИЗГРАДЊУ ТЕЛЕКОМУНИКАЦИОНЕ ОПТИЧКЕ МРЕЖЕ У ОКВИРУ "СКИ ЦЕНТРА" КОПАНИК. на непокретности означеној у А-листу и то:

кат.парцела 1319/21, ПАШНАК 5.класе, површина 1341м<sup>2</sup>

Забележба: НА ОСНОВУ ЗАКЉУЧКА ВЛАДЕ РЕПУБЛИКЕ СРБИЈЕ 05 БРОЈ 351-7910/2018 ОД 28.08.2018.ГОДИНЕ УПИСУЈЕ СЕ САГЛАСНОСТИ ВЛАДЕ РС ДА ЈАВНО ПРЕДУЗЕЋЕ "СКИЈАЛИШТА СРБИЈЕ", КАО ИНВЕСТИТОР ИЗГРАДЊЕ ЈАВНОГ ИНФРАСТРУКТУРНОГ ОБЈЕКТА НА КАТ.ПАР. 1319/15, У ЈАВНОЈ СВОЈИНИ РЕПУБЛИКЕ СРБИЈЕ, ИЗВОДИ РАДОВЕ НА ИЗГРАДЊИ ТЕЛЕКОМУНИКАЦИОНЕ ОПТИЧКЕ МРЕЖЕ У СКИ ЦЕНТРУ "КОПАНИК", У СΚΛΑΔУ СА ЛОКАЦИЈСКИМ УСЛОВИМА ЗА ИЗГРАДЊУ ТЕЛЕКОМУНИКАЦИОНЕ ОПТИЧКЕ МРЕЖЕ У ОКВИРУ "СКИ ЦЕНТРА" КОПАНИК. на непокретности означеној у А-листу и то:

кат.парцела 1319/22, ПАШНАК 5.класе, површина 11477м<sup>2</sup>

Забележба: НА ОСНОВУ ЗАКЉУЧКА ВЛАДЕ РЕПУБЛИКЕ СРБИЈЕ БРОЈ:351-1577/2020-1 ОД 20.02.2020.ГОДИНЕ ОВЕРЕНЕ ОД СТРАНЕ ПРЕДСЕДНИКА ВЛАДЕ АНЕ БРНАБИЋ, УПИСУЈЕ СЕ ЗАБЕЛЕЖБА ДА ЈЕ ВЛАДА РС САГЛАСНА ДА ЈП "СКИЈАЛИШТА СРБИЈЕ" БЕОГРАД, МОГУ ДА ВРШЕ ИНВЕСТИТОРСКА ПРАВА НА ЗАМЛИШТУ У СВОЈИНИ РЕПУБЛИКЕ СРБИЈЕ у корист МБ: 20183390 ЈАВНО ПРЕДУЗЕЋЕ "СКИЈАЛИШТА СРБИЈЕ", НОВИ БЕОГРАД МИЛУТИНА МИЛАНКОВИЋА

Одштампани примерак оригиналног електронског документа



9 на непокретности означеној у А-листу и то:

кат.парцела 1319/20, ЗЕМЉИШТЕ ПОД ЗГРАДОМ-ОБЈЕКТОМ, површина 12м2  
кат.парцела 1319/20, ЗЕМЉИШТЕ ПОД ЗГРАДОМ-ОБЈЕКТОМ, површина 22м2  
кат.парцела 1319/20, ЗЕМЉИШТЕ ПОД ЗГРАДОМ-ОБЈЕКТОМ, површина 8м2  
кат.парцела 1319/20, ЗЕМЉИШТЕ ПОД ЗГРАДОМ-ОБЈЕКТОМ, површина 6м2  
кат.парцела 1319/20, ЗЕМЉИШТЕ ПОД ЗГРАДОМ-ОБЈЕКТОМ, површина 11м2  
кат.парцела 1319/20, ЗЕМЉИШТЕ ПОД ЗГРАДОМ-ОБЈЕКТОМ, површина 31м2  
кат.парцела 1319/20, ЗЕМЉИШТЕ ПОД ЗГРАДОМ-ОБЈЕКТОМ, површина 200м2  
кат.парцела 1319/20, ЗЕМЉИШТЕ ПОД ЗГРАДОМ-ОБЈЕКТОМ, површина 139м2  
кат.парцела 1319/20, ЗЕМЉИШТЕ ПОД ЗГРАДОМ-ОБЈЕКТОМ, површина 151м2  
кат.парцела 1319/20, ЗЕМЉИШТЕ ПОД ЗГРАДОМ-ОБЈЕКТОМ, површина 143м2  
кат.парцела 1319/20, ПАШЊАК 5.класе, површина 2706919м2

Забележба: НА ОСНОВУ ЗАКЉУЧКА ВЛАДЕ РЕПУБЛИКЕ СРБИЈЕ БРОЈ:351-1577/2020-1 ОД 20.02.2020.ГОДИНЕ ОВЕРЕНЕ ОД СТРАНЕ ПРЕДСЕДНИКА ВЛАДЕ АНЕ БРНАБИЋ, УПИСУЈЕ СЕ ЗАБЕЛЕЖБА ДА ЈЕ ВЛАДА РС САГЛАСНА ДА ЈП "СКИЈАЛИШТА СРБИЈЕ" БЕОГРАД, МОГУ ДА ВРШЕ ИНВЕСТИТОРСКА ПРАВА НА ЗАМЉИШТУ У СВОЈИНИ РЕПУБЛИКЕ СРБИЈЕ у корист МБ: 20183390 ЈАВНО ПРЕДУЗЕЋЕ "СКИЈАЛИШТА СРБИЈЕ", НОВИ БЕОГРАД МИЉУТИНА МИЛАНКОВИЋА 9 на непокретности означеној у А-листу и то:

кат.парцела 1319/21, ПАШЊАК 5.класе, површина 1341м2

Забележба: НА ОСНОВУ ЗАКЉУЧКА ВЛАДЕ РЕПУБЛИКЕ СРБИЈЕ БРОЈ:351-1577/2020-1 ОД 20.02.2020.ГОДИНЕ ОВЕРЕНЕ ОД СТРАНЕ ПРЕДСЕДНИКА ВЛАДЕ АНЕ БРНАБИЋ, УПИСУЈЕ СЕ ЗАБЕЛЕЖБА ДА ЈЕ ВЛАДА РС САГЛАСНА ДА ЈП "СКИЈАЛИШТА СРБИЈЕ" БЕОГРАД, МОГУ ДА ВРШЕ ИНВЕСТИТОРСКА ПРАВА НА ЗАМЉИШТУ У СВОЈИНИ РЕПУБЛИКЕ СРБИЈЕ у корист МБ: 20183390 ЈАВНО ПРЕДУЗЕЋЕ "СКИЈАЛИШТА СРБИЈЕ", НОВИ БЕОГРАД МИЉУТИНА МИЛАНКОВИЋА 9 на непокретности означеној у А-листу и то:

кат.парцела 1319/22, ПАШЊАК 5.класе, површина 11477м2

Забележба: НА ОСНОВУ ЗАКЉУЧКА ВЛАДЕ РЕПУБЛИКЕ СРБИЈЕ 05 БРОЈ 351-11162/2020 ОД 29.12.2020.ГОДИНЕ УПИСУЈЕ СЕ САГЛАСНОСТИ ВЛАДЕ РС ДА ЈАВНО ПРЕДУЗЕЋЕ "СКИЈАЛИШТА СРБИЈЕ", ВРШИ ИНВЕСТИТОРСКА ПРАВА НА ЗЕМЉИШТУ У СВОЈИНИ РС, РАДИ РЕКОНСТРУКЦИЈЕ ЛИНИЈСКИХ ИНФРАСТРУКТУРНИХ ОБЈЕКТА ИЗ ТАЧКЕ 1.ЗАКЉУЧКА у корист МБ: 20183390 ЈАВНО ПРЕДУЗЕЋЕ "СКИЈАЛИШТА СРБИЈЕ", НОВИ БЕОГРАД МИЉУТИНА МИЛАНКОВИЋА 9 на непокретности означеној у А-листу и то:

кат.парцела 1319/20, ЗЕМЉИШТЕ ПОД ЗГРАДОМ-ОБЈЕКТОМ, површина 12м2  
кат.парцела 1319/20, ЗЕМЉИШТЕ ПОД ЗГРАДОМ-ОБЈЕКТОМ, површина 22м2  
кат.парцела 1319/20, ЗЕМЉИШТЕ ПОД ЗГРАДОМ-ОБЈЕКТОМ, површина 8м2  
кат.парцела 1319/20, ЗЕМЉИШТЕ ПОД ЗГРАДОМ-ОБЈЕКТОМ, површина 6м2  
кат.парцела 1319/20, ЗЕМЉИШТЕ ПОД ЗГРАДОМ-ОБЈЕКТОМ, површина 11м2  
кат.парцела 1319/20, ЗЕМЉИШТЕ ПОД ЗГРАДОМ-ОБЈЕКТОМ, површина 31м2  
кат.парцела 1319/20, ЗЕМЉИШТЕ ПОД ЗГРАДОМ-ОБЈЕКТОМ, површина 200м2  
кат.парцела 1319/20, ЗЕМЉИШТЕ ПОД ЗГРАДОМ-ОБЈЕКТОМ, површина 139м2  
кат.парцела 1319/20, ЗЕМЉИШТЕ ПОД ЗГРАДОМ-ОБЈЕКТОМ, површина 151м2  
кат.парцела 1319/20, ЗЕМЉИШТЕ ПОД ЗГРАДОМ-ОБЈЕКТОМ, површина 143м2  
кат.парцела 1319/20, ПАШЊАК 5.класе, површина 2706919м2

Забележба: НА ОСНОВУ ЗАКЉУЧКА ВЛАДЕ РЕПУБЛИКЕ СРБИЈЕ 05 БРОЈ 351-11162/2020 ОД 29.12.2020.ГОДИНЕ УПИСУЈЕ СЕ САГЛАСНОСТИ ВЛАДЕ РС ДА ЈАВНО ПРЕДУЗЕЋЕ "СКИЈАЛИШТА СРБИЈЕ", ВРШИ ИНВЕСТИТОРСКА ПРАВА НА ЗЕМЉИШТУ У СВОЈИНИ РС, РАДИ РЕКОНСТРУКЦИЈЕ ЛИНИЈСКИХ ИНФРАСТРУКТУРНИХ ОБЈЕКТА ИЗ ТАЧКЕ 1.ЗАКЉУЧКА у корист МБ: 20183390 ЈАВНО ПРЕДУЗЕЋЕ "СКИЈАЛИШТА СРБИЈЕ", НОВИ БЕОГРАД МИЉУТИНА МИЛАНКОВИЋА 9 на непокретности означеној у А-листу и то:

кат.парцела 1319/21, ПАШЊАК 5.класе, површина 1341м2

Забележба: НА ОСНОВУ ЗАКЉУЧКА ВЛАДЕ РЕПУБЛИКЕ СРБИЈЕ 05 БРОЈ 351-11162/2020 ОД 29.12.2020.ГОДИНЕ УПИСУЈЕ СЕ САГЛАСНОСТИ ВЛАДЕ РС ДА ЈАВНО ПРЕДУЗЕЋЕ "СКИЈАЛИШТА СРБИЈЕ", ВРШИ ИНВЕСТИТОРСКА ПРАВА НА ЗЕМЉИШТУ У СВОЈИНИ РС, РАДИ РЕКОНСТРУКЦИЈЕ ЛИНИЈСКИХ ИНФРАСТРУКТУРНИХ ОБЈЕКТА ИЗ ТАЧКЕ 1.ЗАКЉУЧКА у корист МБ: 20183390 ЈАВНО ПРЕДУЗЕЋЕ "СКИЈАЛИШТА СРБИЈЕ", НОВИ БЕОГРАД МИЉУТИНА МИЛАНКОВИЋА 9 на непокретности означеној у А-листу и то:

кат.парцела 1319/22, ПАШЊАК 5.класе, површина 11477м2

Забележба: НА ОСНОВУ ЗАКЉУЧКА БР.351-7871/2021-2 ОД 16.09.2021 ГОДИНЕ ДОНЕТОГ ОД СТРАНЕ ВЛАДЕ РЕПУБЛИКЕ СРБИЈЕ НА ПРЕДЛОГ МИНИСТАРСТВА ГРАЂЕВИНАРСТВА, САОБРАЋАЈА И ИНФРАСТРУКТУРЕ, ВРШИ СЕ УПИС ДАТЕ САГЛАСНОСТИ ВЛАДЕ ДА ЈП "СКИЈАЛИШТА СРБИЈЕ" ИЗВОДИ РАДОВЕ НА ИЗГРАДНИ СИСТЕМА ЗА ВЕШТАЧКО ОСНЕЖАВАЊЕ НА СКИ СТАЗАМА БЕЛА РЕКА I И II И СКИ СТАЗИ БЕЛА РЕКА III СА ВЕЗОМ НА ПОСТОЈЕЋИ СИСТЕМ ВЕШТАЧКОГ ОСНЕЖАВАЊА НА ЛОКАЦИЈИ ЛЕДЕНИЦА, КАО ОБЈЕКТА У ФУНКЦИЈИ ЛИНИЈСКОГ ИНФРАСТРУКТУРНОГ ОБЈЕКТА-КАБИНСКЕ ЖИЧАРЕ ТИПА ГОНДОЛЕ "БРЗЕТЕ (БЕЛА РЕКА)-МАЛИ КАРАМАН" СА ПРАТЕЋОМ СКИ СТАЗОМ. на непокретности означеној у А-листу и то:

кат.парцела 1319/20, ЗЕМЉИШТЕ ПОД ЗГРАДОМ-ОБЈЕКТОМ, површина 12м2

Одштампани примерак оригиналног електронског документа



кат.парцела 1319/20, ЗЕМЉИШТЕ ПОД ЗГРАДОМ-ОБЈЕКТОМ, површина 22м<sup>2</sup>  
кат.парцела 1319/20, ЗЕМЉИШТЕ ПОД ЗГРАДОМ-ОБЈЕКТОМ, површина 8м<sup>2</sup>  
кат.парцела 1319/20, ЗЕМЉИШТЕ ПОД ЗГРАДОМ-ОБЈЕКТОМ, површина 6м<sup>2</sup>  
кат.парцела 1319/20, ЗЕМЉИШТЕ ПОД ЗГРАДОМ-ОБЈЕКТОМ, површина 11м<sup>2</sup>  
кат.парцела 1319/20, ЗЕМЉИШТЕ ПОД ЗГРАДОМ-ОБЈЕКТОМ, површина 31м<sup>2</sup>  
кат.парцела 1319/20, ЗЕМЉИШТЕ ПОД ЗГРАДОМ-ОБЈЕКТОМ, површина 200м<sup>2</sup>  
кат.парцела 1319/20, ЗЕМЉИШТЕ ПОД ЗГРАДОМ-ОБЈЕКТОМ, површина 139м<sup>2</sup>  
кат.парцела 1319/20, ЗЕМЉИШТЕ ПОД ЗГРАДОМ-ОБЈЕКТОМ, површина 151м<sup>2</sup>  
кат.парцела 1319/20, ЗЕМЉИШТЕ ПОД ЗГРАДОМ-ОБЈЕКТОМ, површина 143м<sup>2</sup>  
кат.парцела 1319/20, ПАШНАК 5.класе, површина 2706919м<sup>2</sup>

Забележба: НА ОСНОВУ ЗАКЉУЧКА БР.351-7871/2021-2 ОД 16.09.2021 ГОДИНЕ ДОНЕТОГ ОД СТРАНЕ ВЛАДЕ РЕПУБЛИКЕ СРБИЈЕ НА ПРЕДЛОГ МИНИСТАРСТВА ГРАЂЕВИНАРСТВА, САОБРАЋАЈА И ИНФРАСТРУКТУРЕ, ВРШИ СЕ УПИС ДАТЕ САГЛАСНОСТИ ВЛАДЕ ДА ЈП "СКИЈАЛИШТА СРБИЈЕ" ИЗВОДИ РАДОВЕ НА ИЗГРАДЊИ СИСТЕМА ЗА ВЕШТАЧКО ОСНЕЖАВАЊЕ НА СКИ СТАЗАМА БЕЛА РЕКА I И II И СКИ СТАЗИ БЕЛА РЕКА III СА ВЕЗОМ НА ПОСТОЈЕЋИ СИСТЕМ ВЕШТАЧКОГ ОСНЕЖАВАЊА НА ЛОКАЦИЈИ ЛЕДЕНИЦА, КАО ОБЈЕКТА У ФУНКЦИЈИ ЛИНИЈСКОГ ИНФРАСТРУКТУРНОГ ОБЈЕКТА-КАБИНСКЕ ЖИЧАРЕ ТИПА ГОНДОЛЕ "БРЗЕЋЕ (БЕЛА РЕКА)-МАЛИ КАРАМАН" СА ПРАТЕЋОМ СКИ СТАЗОМ. на непокретности означеној у А-листу и то:

кат.парцела 1319/21, ПАШНАК 5.класе, површина 1341м<sup>2</sup>

Забележба: НА ОСНОВУ ЗАКЉУЧКА БР.351-7871/2021-2 ОД 16.09.2021 ГОДИНЕ ДОНЕТОГ ОД СТРАНЕ ВЛАДЕ РЕПУБЛИКЕ СРБИЈЕ НА ПРЕДЛОГ МИНИСТАРСТВА ГРАЂЕВИНАРСТВА, САОБРАЋАЈА И ИНФРАСТРУКТУРЕ, ВРШИ СЕ УПИС ДАТЕ САГЛАСНОСТИ ВЛАДЕ ДА ЈП "СКИЈАЛИШТА СРБИЈЕ" ИЗВОДИ РАДОВЕ НА ИЗГРАДЊИ СИСТЕМА ЗА ВЕШТАЧКО ОСНЕЖАВАЊЕ НА СКИ СТАЗАМА БЕЛА РЕКА I И II И СКИ СТАЗИ БЕЛА РЕКА III СА ВЕЗОМ НА ПОСТОЈЕЋИ СИСТЕМ ВЕШТАЧКОГ ОСНЕЖАВАЊА НА ЛОКАЦИЈИ ЛЕДЕНИЦА, КАО ОБЈЕКТА У ФУНКЦИЈИ ЛИНИЈСКОГ ИНФРАСТРУКТУРНОГ ОБЈЕКТА-КАБИНСКЕ ЖИЧАРЕ ТИПА ГОНДОЛЕ "БРЗЕЋЕ (БЕЛА РЕКА)-МАЛИ КАРАМАН" СА ПРАТЕЋОМ СКИ СТАЗОМ. на непокретности означеној у А-листу и то:

кат.парцела 1319/22, ПАШНАК 5.класе, површина 11477м<sup>2</sup>

- Лист непокретности број 369 КО БРЗЕЋЕ

Забележба: Земљиште у зони националног парка ..... на непокретности означеној у А-листу и то:

кат.парцела 9/21, ЗЕМЉИШТЕ ПОД ЗГРАДОМ-ОБЈЕКТОМ, површина 20м<sup>2</sup>

кат.парцела 9/21, ШУМА 4.класе, површина 3668061м<sup>2</sup>

Забележба: Земљиште у зони националног парка ..... на непокретности означеној у А-листу и то:

кат.парцела 9/22, ШУМА 4.класе, површина 11639м<sup>2</sup>

Забележба: Земљиште у зони националног парка ..... на непокретности означеној у А-листу и то:

кат.парцела 9/23, ШУМА 4.класе, површина 41553м<sup>2</sup>

Забележба: Земљиште у зони националног парка ..... на непокретности означеној у А-листу и то:

кат.парцела 9/24, ШУМА 4.класе, површина 15м<sup>2</sup>

Забележба: НА ОСНОВУ УТОВОРА О УСТАНОВЉЕЊУ ПРАВА СЛУЖБЕНОСТИ ОВ.БР.7654/2011 ОД 14.04.2011.ГОДИНЕ, ОВЕРЕНОГ ОД СТРАНЕ ОСНОВНОГ СУДА У КРУШЕВЦУ, СУДСКЕ ЈЕДИНИЦЕ У БРУСУ, ЗАКЉУЧЕНОГ ИЗМЕЂУ ЈП "НАЦИОНАЛНИ ПАРК КОПАОНИК", КОПАОНИК, И ЈАВНОГ ПРЕДУЗЕЋА "СКИЈАЛИШТА СРБИЈЕ", БЕОГРАД, УПИСУЈЕ СЕ ПРАВО СЛУЖБЕНОСТИ, И ТО ПРАВО НА ПОСТАВЉАЊЕ 13 ЛАНСЕРА ПОВРШИНЕ ПО 2,5м<sup>2</sup>, КАО И ЈЕДНОГ ТОПА 4.5 ПОВРШИНЕ 6,5м<sup>2</sup>, ШТО ЧИНИ УКУПНУ ПОВРШИНУ ОД 39м<sup>2</sup> И ПРАВА НА ПОСТАВЉАЊЕ ТРАСЕ СИСТЕМА ЗА ВЕШТАЧКО ОСНЕЖАВАЊЕ У ДУЖИНИ ОД 1013,8м, у корист МБ: 20183390 ЈАВНО ПРЕДУЗЕЋЕ "СКИЈАЛИШТА СРБИЈЕ", НОВИ БЕОГРАД МИЛУТИНА МИЛАНКОВИЋА 9 на непокретности означеној у А-листу и то:

кат.парцела 9/21, ЗЕМЉИШТЕ ПОД ЗГРАДОМ-ОБЈЕКТОМ, површина 20м<sup>2</sup>

кат.парцела 9/21, ШУМА 4.класе, површина 3668061м<sup>2</sup>

Забележба: НА ОСНОВУ УТОВОРА О УСТАНОВЉЕЊУ ПРАВА СЛУЖБЕНОСТИ ОВ.БР.7654/2011 ОД 14.04.2011.ГОДИНЕ, ОВЕРЕНОГ ОД СТРАНЕ ОСНОВНОГ СУДА У КРУШЕВЦУ, СУДСКЕ ЈЕДИНИЦЕ У БРУСУ, ЗАКЉУЧЕНОГ ИЗМЕЂУ ЈП "НАЦИОНАЛНИ ПАРК КОПАОНИК", КОПАОНИК, И ЈАВНОГ ПРЕДУЗЕЋА "СКИЈАЛИШТА СРБИЈЕ", БЕОГРАД, УПИСУЈЕ СЕ ПРАВО СЛУЖБЕНОСТИ, И ТО ПРАВО НА ПОСТАВЉАЊЕ 13 ЛАНСЕРА ПОВРШИНЕ ПО 2,5м<sup>2</sup>, КАО И ЈЕДНОГ ТОПА 4.5 ПОВРШИНЕ 6,5м<sup>2</sup>, ШТО ЧИНИ УКУПНУ ПОВРШИНУ ОД 39м<sup>2</sup> И ПРАВА НА ПОСТАВЉАЊЕ ТРАСЕ СИСТЕМА ЗА ВЕШТАЧКО ОСНЕЖАВАЊЕ У ДУЖИНИ ОД 1013,8м, у корист МБ: 20183390 ЈАВНО ПРЕДУЗЕЋЕ "СКИЈАЛИШТА СРБИЈЕ", НОВИ БЕОГРАД МИЛУТИНА МИЛАНКОВИЋА 9 на непокретности означеној у А-листу и то:

кат.парцела 9/22, ШУМА 4.класе, површина 11639м<sup>2</sup>

Забележба: НА ОСНОВУ УТОВОРА О УСТАНОВЉЕЊУ ПРАВА СЛУЖБЕНОСТИ ОВ.БР.7654/2011 ОД 14.04.2011.ГОДИНЕ, ОВЕРЕНОГ ОД СТРАНЕ ОСНОВНОГ СУДА У КРУШЕВЦУ, СУДСКЕ ЈЕДИНИЦЕ У БРУСУ, ЗАКЉУЧЕНОГ ИЗМЕЂУ ЈП "НАЦИОНАЛНИ ПАРК КОПАОНИК", КОПАОНИК, И ЈАВНОГ ПРЕДУЗЕЋА "СКИЈАЛИШТА

Одштампани примерак оригиналног електронског документа



СРБИЈЕ", БЕОГРАД, УПИСУЈЕ СЕ ПРАВО СЛУЖБЕНОСТИ, И ТО ПРАВО НА ПОСТАВЉАЊЕ 13 ЛАНСЕРА ПОВРШИНЕ ПО 2,5м2, КАО И ЈЕДНОГ ТОПА 4.5 ПОВРШИНЕ 6,5м2, ШТО ЧИНИ УКУПНУ ПОВРШИНУ ОД 39м2 И ПРАВА НА ПОСТАВЉАЊЕ ТРАСЕ СИСТЕМА ЗА ВЕШТАЧКО ОСНЕЖАВАЊЕ У ДУЖИНИ ОД 1013,8м, у корист МБ: 20183390 ЈАВНО ПРЕДУЗЕЋЕ "СКИЈАЛИШТА СРБИЈЕ", НОВИ БЕОГРАД МИЛУТИНА МИЛАНКОВИЋА 9 на непокретности означеној у А-листу и то:

кат.парцела 9/23, ШМА 4.класе, површина 41553м2

Забележба: НА ОСНОВУ УТОВОРА О УСТАНОВЉЕЊУ ПРАВА СЛУЖБЕНОСТИ ОВ.БР.7654/2011 ОД 14.04.2011.ГОДИНЕ, ОВЕРЕНОГ ОД СТРАНЕ ОСНОВНОГ СУДА У КРУШЕВЦУ, СУДСКЕ ЈЕДИНИЦЕ У БРУСУ, ЗАКЉУЧЕНОГ ИЗМЕНУ ЈП "НАЦИОНАЛНИ ПАРК КОПАНИК", КОПАНИК, И ЈАВНОГ ПРЕДУЗЕЋА "СКИЈАЛИШТА СРБИЈЕ", БЕОГРАД, УПИСУЈЕ СЕ ПРАВО СЛУЖБЕНОСТИ, И ТО ПРАВО НА ПОСТАВЉАЊЕ 13 ЛАНСЕРА ПОВРШИНЕ ПО 2,5м2, КАО И ЈЕДНОГ ТОПА 4.5 ПОВРШИНЕ 6,5м2, ШТО ЧИНИ УКУПНУ ПОВРШИНУ ОД 39м2 И ПРАВА НА ПОСТАВЉАЊЕ ТРАСЕ СИСТЕМА ЗА ВЕШТАЧКО ОСНЕЖАВАЊЕ У ДУЖИНИ ОД 1013,8м, у корист МБ: 20183390 ЈАВНО ПРЕДУЗЕЋЕ "СКИЈАЛИШТА СРБИЈЕ", НОВИ БЕОГРАД МИЛУТИНА МИЛАНКОВИЋА 9 на непокретности означеној у А-листу и то:

кат.парцела 9/24, ШМА 4.класе, површина 15м2

Забележба: НА ОСНОВУ УТОВОРА О УСТАНОВЉЕЊУ ПРАВА СЛУЖБЕНОСТИ ОВ.І БР.7664/2011 ОД 14.04.2011.ГОДИНЕ, ОВЕРЕНОГ ОД СТРАНЕ ОСНОВНОГ СУДА У КРУШЕВЦУ, ЗАКЉУЧЕНОГ ИЗМЕНУ ЈАВНОГ ПРЕДУЗЕЋА "НАЦИОНАЛНИ ПАРК КОПАНИК", КОПАНИК, И ЈАВНОГ ПРЕДУЗЕЋА "СКИЈАЛИШТА СРБИЈЕ", БЕОГРАД, УПИСУЈЕ СЕ ПРАВО СЛУЖБЕНОСТИ, И ТО ПРАВО НА ПОЛАГАЊЕ ПОДЗЕМНОГ НИСКОНАПОНСКОГ ЕЛЕКТРО ВОДА У ДУЖИНИ ОД 107,8 м, у корист МБ: 20183390 ЈАВНО ПРЕДУЗЕЋЕ "СКИЈАЛИШТА СРБИЈЕ", НОВИ БЕОГРАД МИЛУТИНА МИЛАНКОВИЋА 9 на непокретности означеној у А-листу и то:

кат.парцела 9/21, ЗЕМЉИШТЕ ПОД ЗГРАДОМ-ОБЈЕКТОМ, површина 20м2

кат.парцела 9/21, ШМА 4.класе, површина 3668061м2

Забележба: НА ОСНОВУ УТОВОРА О УСТАНОВЉЕЊУ ПРАВА СЛУЖБЕНОСТИ ОВ.І БР.7664/2011 ОД 14.04.2011.ГОДИНЕ, ОВЕРЕНОГ ОД СТРАНЕ ОСНОВНОГ СУДА У КРУШЕВЦУ, ЗАКЉУЧЕНОГ ИЗМЕНУ ЈАВНОГ ПРЕДУЗЕЋА "НАЦИОНАЛНИ ПАРК КОПАНИК", КОПАНИК, И ЈАВНОГ ПРЕДУЗЕЋА "СКИЈАЛИШТА СРБИЈЕ", БЕОГРАД, УПИСУЈЕ СЕ ПРАВО СЛУЖБЕНОСТИ, И ТО ПРАВО НА ПОЛАГАЊЕ ПОДЗЕМНОГ НИСКОНАПОНСКОГ ЕЛЕКТРО ВОДА У ДУЖИНИ ОД 107,8 м, у корист МБ: 20183390 ЈАВНО ПРЕДУЗЕЋЕ "СКИЈАЛИШТА СРБИЈЕ", НОВИ БЕОГРАД МИЛУТИНА МИЛАНКОВИЋА 9 на непокретности означеној у А-листу и то:

кат.парцела 9/22, ШМА 4.класе, површина 11639м2

Забележба: НА ОСНОВУ УТОВОРА О УСТАНОВЉЕЊУ ПРАВА СЛУЖБЕНОСТИ ОВ.І БР.7664/2011 ОД 14.04.2011.ГОДИНЕ, ОВЕРЕНОГ ОД СТРАНЕ ОСНОВНОГ СУДА У КРУШЕВЦУ, ЗАКЉУЧЕНОГ ИЗМЕНУ ЈАВНОГ ПРЕДУЗЕЋА "НАЦИОНАЛНИ ПАРК КОПАНИК", КОПАНИК, И ЈАВНОГ ПРЕДУЗЕЋА "СКИЈАЛИШТА СРБИЈЕ", БЕОГРАД, УПИСУЈЕ СЕ ПРАВО СЛУЖБЕНОСТИ, И ТО ПРАВО НА ПОЛАГАЊЕ ПОДЗЕМНОГ НИСКОНАПОНСКОГ ЕЛЕКТРО ВОДА У ДУЖИНИ ОД 107,8 м, у корист МБ: 20183390 ЈАВНО ПРЕДУЗЕЋЕ "СКИЈАЛИШТА СРБИЈЕ", НОВИ БЕОГРАД МИЛУТИНА МИЛАНКОВИЋА 9 на непокретности означеној у А-листу и то:

кат.парцела 9/23, ШМА 4.класе, површина 41553м2

Забележба: НА ОСНОВУ УТОВОРА О УСТАНОВЉЕЊУ ПРАВА СЛУЖБЕНОСТИ ОВ.І БР.7664/2011 ОД 14.04.2011.ГОДИНЕ, ОВЕРЕНОГ ОД СТРАНЕ ОСНОВНОГ СУДА У КРУШЕВЦУ, ЗАКЉУЧЕНОГ ИЗМЕНУ ЈАВНОГ ПРЕДУЗЕЋА "НАЦИОНАЛНИ ПАРК КОПАНИК", КОПАНИК, И ЈАВНОГ ПРЕДУЗЕЋА "СКИЈАЛИШТА СРБИЈЕ", БЕОГРАД, УПИСУЈЕ СЕ ПРАВО СЛУЖБЕНОСТИ, И ТО ПРАВО НА ПОЛАГАЊЕ ПОДЗЕМНОГ НИСКОНАПОНСКОГ ЕЛЕКТРО ВОДА У ДУЖИНИ ОД 107,8 м, у корист МБ: 20183390 ЈАВНО ПРЕДУЗЕЋЕ "СКИЈАЛИШТА СРБИЈЕ", НОВИ БЕОГРАД МИЛУТИНА МИЛАНКОВИЋА 9 на непокретности означеној у А-листу и то:

кат.парцела 9/24, ШМА 4.класе, површина 15м2

Забележба: НА ОСНОВУ ЗАКЉУЧКА ВЛАДЕ РЕПУБЛИКЕ СРБИЈЕ БРОЈ:351-1577/2020-1 ОД 20.02.2020.ГОДИНЕ ОВЕРЕНЕ ОД СТРАНЕ ПРЕДСЕДНИКА ВЛАДЕ АНЕ БРНАБИЋ, УПИСУЈЕ СЕ ЗАБЕЛЕЖБА ДА ЈЕ ВЛАДА РС САГЛАСНА ДА ЈП "СКИЈАЛИШТА СРБИЈЕ" БЕОГРАД, МОГУ ДА ВРШЕ ИНВЕСТИТОРСКА ПРАВА НА ЗАМЉИШТУ У СВОЈИНИ РЕПУБЛИКЕ СРБИЈЕ у корист МБ: 20183390 ЈАВНО ПРЕДУЗЕЋЕ "СКИЈАЛИШТА СРБИЈЕ", НОВИ БЕОГРАД МИЛУТИНА МИЛАНКОВИЋА 9 на непокретности означеној у А-листу и то:

кат.парцела 9/21, ЗЕМЉИШТЕ ПОД ЗГРАДОМ-ОБЈЕКТОМ, површина 20м2

кат.парцела 9/21, ШМА 4.класе, површина 3668061м2

Забележба: НА ОСНОВУ ЗАКЉУЧКА ВЛАДЕ РЕПУБЛИКЕ СРБИЈЕ БРОЈ:351-1577/2020-1 ОД 20.02.2020.ГОДИНЕ ОВЕРЕНЕ ОД СТРАНЕ ПРЕДСЕДНИКА ВЛАДЕ АНЕ БРНАБИЋ, УПИСУЈЕ СЕ ЗАБЕЛЕЖБА ДА ЈЕ ВЛАДА РС САГЛАСНА ДА ЈП "СКИЈАЛИШТА СРБИЈЕ" БЕОГРАД, МОГУ ДА ВРШЕ ИНВЕСТИТОРСКА ПРАВА НА ЗАМЉИШТУ У СВОЈИНИ РЕПУБЛИКЕ СРБИЈЕ у корист МБ: 20183390 ЈАВНО ПРЕДУЗЕЋЕ "СКИЈАЛИШТА СРБИЈЕ", НОВИ БЕОГРАД МИЛУТИНА МИЛАНКОВИЋА 9 на непокретности означеној у А-листу и то:

кат.парцела 9/22, ШМА 4.класе, површина 11639м2

Забележба: НА ОСНОВУ ЗАКЉУЧКА ВЛАДЕ РЕПУБЛИКЕ СРБИЈЕ БРОЈ:351-1577/2020-1 ОД 20.02.2020.ГОДИНЕ ОВЕРЕНЕ ОД СТРАНЕ ПРЕДСЕДНИКА ВЛАДЕ АНЕ БРНАБИЋ, УПИСУЈЕ СЕ ЗАБЕЛЕЖБА ДА ЈЕ ВЛАДА РС САГЛАСНА ДА ЈП "СКИЈАЛИШТА СРБИЈЕ" БЕОГРАД, МОГУ ДА ВРШЕ ИНВЕСТИТОРСКА ПРАВА НА ЗАМЉИШТУ У СВОЈИНИ РЕПУБЛИКЕ СРБИЈЕ у корист МБ: 20183390 ЈАВНО ПРЕДУЗЕЋЕ "СКИЈАЛИШТА СРБИЈЕ", НОВИ БЕОГРАД МИЛУТИНА МИЛАНКОВИЋА 9 на непокретности означеној у А-листу и то:

Одштампани примерак оригиналног електронског документа



9 на непокретности означеној у А-листу и то:  
кат.парцела 9/23, ШУМА 4.класе, површина 41553м2

Забележба: НА ОСНОВУ ЗАКЉУЧКА ВЛАДЕ РЕПУБЛИКЕ СРБИЈЕ БРОЈ:351-1577/2020-1 ОД 20.02.2020.ГОДИНЕ ОВЕРЕНЕ ОД СТРАНЕ ПРЕДСЕДНИКА ВЛАДЕ АНЕ БРНАБИЋ, УПИСУЈЕ СЕ ЗАБЕЛЕЖБА ДА ЈЕ ВЛАДА РС САГЛАСНА ДА ЈП "СКИЈАЛИШТА СРБИЈЕ" БЕОГРАД, МОГУ ДА ВРШЕ ИНВЕСТИТОРСКА ПРАВА НА ЗАМЛИШТУ У СВОЈИНИ РЕПУБЛИКЕ СРБИЈЕ у корист МБ: 20183390 ЈАВНО ПРЕДУЗЕЋЕ "СКИЈАЛИШТА СРБИЈЕ", НОВИ БЕОГРАД МИЛУТИНА МИЛАНКОВИЋА

9 на непокретности означеној у А-листу и то:  
кат.парцела 9/24, ШУМА 4.класе, површина 15м2

Забележба: НА ОСНОВУ ЗАКЉУЧКА БР.351-7871/2021-2 ОД 16.09.2021 ГОДИНЕ ДОНЕТОГ ОД СТРАНЕ ВЛАДЕ РЕПУБЛИКЕ СРБИЈЕ НА ПРЕДЛОГ МИНИСТАРСТВА ГРАЂЕВИНАРСТВА, САОБРАЋАЈА И ИНФРАСТРУКТУРЕ, ВРШИ СЕ УПИС ДАТЕ САГЛАСНОСТИ ВЛАДЕ ДА ЈП "СКИЈАЛИШТА СРБИЈЕ" ИЗВОДИ РАДОВЕ НА ИЗГРАДЊИ СИСТЕМА ЗА ВЕШТАЧКО ОСНЕЖАВАЊЕ НА СКИ СТАЗАМА БЕЛА РЕКА I И II И СКИ СТАЗИ БЕЛА РЕКА III СА ВЕЗОМ НА ПОСТОЈЕЋИ СИСТЕМ ВЕШТАЧКОГ ОСНЕЖАВАЊА НА ЛОКАЦИЈИ ЛЕДЕНИЦА, КАО ОБЈЕКТА У ФУНКЦИЈИ ЛИНИЈСКОГ ИНФРАСТРУКТУРНОГ ОБЈЕКТА-КАБИНСКЕ ЖИЧАРЕ ТИПА ГОНДОЛЕ "БРЗЕЋЕ (БЕЛА РЕКА)-МАЛИ КАРАМАН" СА ПРАТЕЋОМ СКИ СТАЗОМ. на непокретности означеној у А-листу и то:

кат.парцела 9/21, ЗЕМЛИШТЕ ПОД ЗГРАДОМ-ОБЈЕКТОМ, површина 20м2

кат.парцела 9/21, ШУМА 4.класе, површина 3668061м2

Забележба: НА ОСНОВУ ЗАКЉУЧКА БР.351-7871/2021-2 ОД 16.09.2021 ГОДИНЕ ДОНЕТОГ ОД СТРАНЕ ВЛАДЕ РЕПУБЛИКЕ СРБИЈЕ НА ПРЕДЛОГ МИНИСТАРСТВА ГРАЂЕВИНАРСТВА, САОБРАЋАЈА И ИНФРАСТРУКТУРЕ, ВРШИ СЕ УПИС ДАТЕ САГЛАСНОСТИ ВЛАДЕ ДА ЈП "СКИЈАЛИШТА СРБИЈЕ" ИЗВОДИ РАДОВЕ НА ИЗГРАДЊИ СИСТЕМА ЗА ВЕШТАЧКО ОСНЕЖАВАЊЕ НА СКИ СТАЗАМА БЕЛА РЕКА I И II И СКИ СТАЗИ БЕЛА РЕКА III СА ВЕЗОМ НА ПОСТОЈЕЋИ СИСТЕМ ВЕШТАЧКОГ ОСНЕЖАВАЊА НА ЛОКАЦИЈИ ЛЕДЕНИЦА, КАО ОБЈЕКТА У ФУНКЦИЈИ ЛИНИЈСКОГ ИНФРАСТРУКТУРНОГ ОБЈЕКТА-КАБИНСКЕ ЖИЧАРЕ ТИПА ГОНДОЛЕ "БРЗЕЋЕ (БЕЛА РЕКА)-МАЛИ КАРАМАН" СА ПРАТЕЋОМ СКИ СТАЗОМ. на непокретности означеној у А-листу и то:

кат.парцела 9/22, ШУМА 4.класе, површина 11639м2

Забележба: НА ОСНОВУ ЗАКЉУЧКА БР.351-7871/2021-2 ОД 16.09.2021 ГОДИНЕ ДОНЕТОГ ОД СТРАНЕ ВЛАДЕ РЕПУБЛИКЕ СРБИЈЕ НА ПРЕДЛОГ МИНИСТАРСТВА ГРАЂЕВИНАРСТВА, САОБРАЋАЈА И ИНФРАСТРУКТУРЕ, ВРШИ СЕ УПИС ДАТЕ САГЛАСНОСТИ ВЛАДЕ ДА ЈП "СКИЈАЛИШТА СРБИЈЕ" ИЗВОДИ РАДОВЕ НА ИЗГРАДЊИ СИСТЕМА ЗА ВЕШТАЧКО ОСНЕЖАВАЊЕ НА СКИ СТАЗАМА БЕЛА РЕКА I И II И СКИ СТАЗИ БЕЛА РЕКА III СА ВЕЗОМ НА ПОСТОЈЕЋИ СИСТЕМ ВЕШТАЧКОГ ОСНЕЖАВАЊА НА ЛОКАЦИЈИ ЛЕДЕНИЦА, КАО ОБЈЕКТА У ФУНКЦИЈИ ЛИНИЈСКОГ ИНФРАСТРУКТУРНОГ ОБЈЕКТА-КАБИНСКЕ ЖИЧАРЕ ТИПА ГОНДОЛЕ "БРЗЕЋЕ (БЕЛА РЕКА)-МАЛИ КАРАМАН" СА ПРАТЕЋОМ СКИ СТАЗОМ. на непокретности означеној у А-листу и то:

кат.парцела 9/23, ШУМА 4.класе, површина 41553м2

Забележба: НА ОСНОВУ ЗАКЉУЧКА БР.351-7871/2021-2 ОД 16.09.2021 ГОДИНЕ ДОНЕТОГ ОД СТРАНЕ ВЛАДЕ РЕПУБЛИКЕ СРБИЈЕ НА ПРЕДЛОГ МИНИСТАРСТВА ГРАЂЕВИНАРСТВА, САОБРАЋАЈА И ИНФРАСТРУКТУРЕ, ВРШИ СЕ УПИС ДАТЕ САГЛАСНОСТИ ВЛАДЕ ДА ЈП "СКИЈАЛИШТА СРБИЈЕ" ИЗВОДИ РАДОВЕ НА ИЗГРАДЊИ СИСТЕМА ЗА ВЕШТАЧКО ОСНЕЖАВАЊЕ НА СКИ СТАЗАМА БЕЛА РЕКА I И II И СКИ СТАЗИ БЕЛА РЕКА III СА ВЕЗОМ НА ПОСТОЈЕЋИ СИСТЕМ ВЕШТАЧКОГ ОСНЕЖАВАЊА НА ЛОКАЦИЈИ ЛЕДЕНИЦА, КАО ОБЈЕКТА У ФУНКЦИЈИ ЛИНИЈСКОГ ИНФРАСТРУКТУРНОГ ОБЈЕКТА-КАБИНСКЕ ЖИЧАРЕ ТИПА ГОНДОЛЕ "БРЗЕЋЕ (БЕЛА РЕКА)-МАЛИ КАРАМАН" СА ПРАТЕЋОМ СКИ СТАЗОМ. на непокретности означеној у А-листу и то:

кат.парцела 9/24, ШУМА 4.класе, површина 15м2

Забележба: Земљиште у зони националног парка ..... на непокретности означеној у А-листу и то:  
кат.парцела 1282/1, ШУМА 6.класе, површина 8650м2

Забележба: Земљиште у зони националног парка ..... на непокретности означеној у А-листу и то:  
кат.парцела 1282/2, ШУМА 6.класе, површина 4177м2

Забележба: Земљиште у зони националног парка ..... на непокретности означеној у А-листу и то:  
кат.парцела 1282/3, ШУМА 6.класе, површина 3073м2

Забележба: Земљиште у зони националног парка ..... на непокретности означеној у А-листу и то:  
кат.парцела 1282/4, ШУМА 6.класе, површина 665м2

Забележба: НА ОСНОВУ ЗАКЉУЧКА ВЛАДЕ РЕПУБЛИКЕ СРБИЈЕ БРОЈ:351-1577/2020-1 ОД 20.02.2020.ГОДИНЕ ОВЕРЕНЕ ОД СТРАНЕ ПРЕДСЕДНИКА ВЛАДЕ АНЕ БРНАБИЋ, УПИСУЈЕ СЕ ЗАБЕЛЕЖБА ДА ЈЕ ВЛАДА РС САГЛАСНА ДА ЈП "СКИЈАЛИШТА СРБИЈЕ" БЕОГРАД, МОГУ ДА ВРШЕ ИНВЕСТИТОРСКА ПРАВА НА ЗАМЛИШТУ У СВОЈИНИ РЕПУБЛИКЕ СРБИЈЕ у корист МБ: 20183390 ЈАВНО ПРЕДУЗЕЋЕ "СКИЈАЛИШТА СРБИЈЕ", НОВИ БЕОГРАД МИЛУТИНА МИЛАНКОВИЋА

9 на непокретности означеној у А-листу и то:

кат.парцела 1282/1, ШУМА 6.класе, површина 8650м2

Забележба: НА ОСНОВУ ЗАКЉУЧКА ВЛАДЕ РЕПУБЛИКЕ СРБИЈЕ БРОЈ:351-1577/2020-1 ОД 20.02.2020.ГОДИНЕ ОВЕРЕНЕ ОД СТРАНЕ ПРЕДСЕДНИКА ВЛАДЕ АНЕ БРНАБИЋ, УПИСУЈЕ СЕ ЗАБЕЛЕЖБА ДА ЈЕ ВЛАДА РС САГЛАСНА ДА ЈП "СКИЈАЛИШТА СРБИЈЕ" БЕОГРАД, МОГУ ДА ВРШЕ ИНВЕСТИТОРСКА ПРАВА НА ЗАМЛИШТУ У СВОЈИНИ РЕПУБЛИКЕ СРБИЈЕ у корист МБ: 20183390 ЈАВНО ПРЕДУЗЕЋЕ "СКИЈАЛИШТА СРБИЈЕ", НОВИ БЕОГРАД МИЛУТИНА МИЛАНКОВИЋА

Одштампани примерак оригиналног електронског документа



9 на непокретности означеној у А-листу и то:

кат.парцела 1282/2, ШУМА 6.класе, површина 4177м<sup>2</sup>

Забележба: НА ОСНОВУ ЗАКЉУЧКА ВЛАДЕ РЕПУБЛИКЕ СРБИЈЕ БРОЈ:351-1577/2020-1 ОД 20.02.2020.ГОДИНЕ ОВЕРЕНЕ ОД СТРАНЕ ПРЕДСЕДНИКА ВЛАДЕ АНЕ БРНАБИЋ, УПИСУЈЕ СЕ ЗАБЕЛЕЖБА ДА ЈЕ ВЛАДА РС САГЛАСНА ДА ЈП "СКИЈАЛИШТА СРБИЈЕ" БЕОГРАД, МОГУ ДА ВРШЕ ИНВЕСТИТОРСКА ПРАВА НА ЗАМЛИШТУ У СВОЈИНИ РЕПУБЛИКЕ СРБИЈЕ у корист МБ: 20183390 ЈАВНО ПРЕДУЗЕЋЕ "СКИЈАЛИШТА СРБИЈЕ", НОВИ БЕОГРАД МИЛУТИНА МИЛАНКОВИЋА

9 на непокретности означеној у А-листу и то:

кат.парцела 1282/3, ШУМА 6.класе, површина 3073м<sup>2</sup>

Забележба: НА ОСНОВУ ЗАКЉУЧКА ВЛАДЕ РЕПУБЛИКЕ СРБИЈЕ БРОЈ:351-1577/2020-1 ОД 20.02.2020.ГОДИНЕ ОВЕРЕНЕ ОД СТРАНЕ ПРЕДСЕДНИКА ВЛАДЕ АНЕ БРНАБИЋ, УПИСУЈЕ СЕ ЗАБЕЛЕЖБА ДА ЈЕ ВЛАДА РС САГЛАСНА ДА ЈП "СКИЈАЛИШТА СРБИЈЕ" БЕОГРАД, МОГУ ДА ВРШЕ ИНВЕСТИТОРСКА ПРАВА НА ЗАМЛИШТУ У СВОЈИНИ РЕПУБЛИКЕ СРБИЈЕ у корист МБ: 20183390 ЈАВНО ПРЕДУЗЕЋЕ "СКИЈАЛИШТА СРБИЈЕ", НОВИ БЕОГРАД МИЛУТИНА МИЛАНКОВИЋА

9 на непокретности означеној у А-листу и то:

кат.парцела 1282/4, ШУМА 6.класе, површина 665м<sup>2</sup>

Забележба: НА ОСНОВУ ЗАКЉУЧКА БР.351-7871/2021-2 ОД 16.09.2021 ГОДИНЕ ДОНЕТОГ ОД СТРАНЕ ВЛАДЕ РЕПУБЛИКЕ СРБИЈЕ НА ПРЕДЛОГ МИНИСТАРСТВА ГРАЂЕВИНАРСТВА, САОБРАЋАЈА И ИНФРАСТРУКТУРЕ, ВРШИ СЕ УПИС ДАТЕ САГЛАСНОСТИ ВЛАДЕ ДА ЈП "СКИЈАЛИШТА СРБИЈЕ" ИЗВОДИ РАДОВЕ НА ИЗГРАДНИ СИСТЕМА ЗА ВЕШТАЧКО ОСНЕЖАВАЊЕ НА СКИ СТАЗАМА БЕЛА РЕКА I И II И СКИ СТАЗИ БЕЛА РЕКА III СА ВЕЗОМ НА ПОСТОЈЕЋИ СИСТЕМ ВЕШТАЧКОГ ОСНЕЖАВАЊА НА ЛОКАЦИЈИ ЛЕДЕНИЦА, КАО ОБЈЕКТА У ФУНКЦИЈИ ЛИНИЈСКОГ ИНФРАСТРУКТУРНОГ ОБЈЕКТА-КАБИНСКЕ ЖИЧАРЕ ТИПА ГОНДОЛЕ "БРЗЕЋЕ (БЕЛА РЕКА)-МАЛИ КАРАМАН" СА ПРАТЕЋОМ СКИ СТАЗОМ. на непокретности означеној у А-листу и то:

кат.парцела 1282/1, ШУМА 6.класе, површина 8650м<sup>2</sup>

Забележба: НА ОСНОВУ ЗАКЉУЧКА БР.351-7871/2021-2 ОД 16.09.2021 ГОДИНЕ ДОНЕТОГ ОД СТРАНЕ ВЛАДЕ РЕПУБЛИКЕ СРБИЈЕ НА ПРЕДЛОГ МИНИСТАРСТВА ГРАЂЕВИНАРСТВА, САОБРАЋАЈА И ИНФРАСТРУКТУРЕ, ВРШИ СЕ УПИС ДАТЕ САГЛАСНОСТИ ВЛАДЕ ДА ЈП "СКИЈАЛИШТА СРБИЈЕ" ИЗВОДИ РАДОВЕ НА ИЗГРАДНИ СИСТЕМА ЗА ВЕШТАЧКО ОСНЕЖАВАЊЕ НА СКИ СТАЗАМА БЕЛА РЕКА I И II И СКИ СТАЗИ БЕЛА РЕКА III СА ВЕЗОМ НА ПОСТОЈЕЋИ СИСТЕМ ВЕШТАЧКОГ ОСНЕЖАВАЊА НА ЛОКАЦИЈИ ЛЕДЕНИЦА, КАО ОБЈЕКТА У ФУНКЦИЈИ ЛИНИЈСКОГ ИНФРАСТРУКТУРНОГ ОБЈЕКТА-КАБИНСКЕ ЖИЧАРЕ ТИПА ГОНДОЛЕ "БРЗЕЋЕ (БЕЛА РЕКА)-МАЛИ КАРАМАН" СА ПРАТЕЋОМ СКИ СТАЗОМ. на непокретности означеној у А-листу и то:

кат.парцела 1282/2, ШУМА 6.класе, површина 4177м<sup>2</sup>

Забележба: НА ОСНОВУ ЗАКЉУЧКА БР.351-7871/2021-2 ОД 16.09.2021 ГОДИНЕ ДОНЕТОГ ОД СТРАНЕ ВЛАДЕ РЕПУБЛИКЕ СРБИЈЕ НА ПРЕДЛОГ МИНИСТАРСТВА ГРАЂЕВИНАРСТВА, САОБРАЋАЈА И ИНФРАСТРУКТУРЕ, ВРШИ СЕ УПИС ДАТЕ САГЛАСНОСТИ ВЛАДЕ ДА ЈП "СКИЈАЛИШТА СРБИЈЕ" ИЗВОДИ РАДОВЕ НА ИЗГРАДНИ СИСТЕМА ЗА ВЕШТАЧКО ОСНЕЖАВАЊЕ НА СКИ СТАЗАМА БЕЛА РЕКА I И II И СКИ СТАЗИ БЕЛА РЕКА III СА ВЕЗОМ НА ПОСТОЈЕЋИ СИСТЕМ ВЕШТАЧКОГ ОСНЕЖАВАЊА НА ЛОКАЦИЈИ ЛЕДЕНИЦА, КАО ОБЈЕКТА У ФУНКЦИЈИ ЛИНИЈСКОГ ИНФРАСТРУКТУРНОГ ОБЈЕКТА-КАБИНСКЕ ЖИЧАРЕ ТИПА ГОНДОЛЕ "БРЗЕЋЕ (БЕЛА РЕКА)-МАЛИ КАРАМАН" СА ПРАТЕЋОМ СКИ СТАЗОМ. на непокретности означеној у А-листу и то:

кат.парцела 1282/3, ШУМА 6.класе, површина 3073м<sup>2</sup>

Забележба: НА ОСНОВУ ЗАКЉУЧКА БР.351-7871/2021-2 ОД 16.09.2021 ГОДИНЕ ДОНЕТОГ ОД СТРАНЕ ВЛАДЕ РЕПУБЛИКЕ СРБИЈЕ НА ПРЕДЛОГ МИНИСТАРСТВА ГРАЂЕВИНАРСТВА, САОБРАЋАЈА И ИНФРАСТРУКТУРЕ, ВРШИ СЕ УПИС ДАТЕ САГЛАСНОСТИ ВЛАДЕ ДА ЈП "СКИЈАЛИШТА СРБИЈЕ" ИЗВОДИ РАДОВЕ НА ИЗГРАДНИ СИСТЕМА ЗА ВЕШТАЧКО ОСНЕЖАВАЊЕ НА СКИ СТАЗАМА БЕЛА РЕКА I И II И СКИ СТАЗИ БЕЛА РЕКА III СА ВЕЗОМ НА ПОСТОЈЕЋИ СИСТЕМ ВЕШТАЧКОГ ОСНЕЖАВАЊА НА ЛОКАЦИЈИ ЛЕДЕНИЦА, КАО ОБЈЕКТА У ФУНКЦИЈИ ЛИНИЈСКОГ ИНФРАСТРУКТУРНОГ ОБЈЕКТА-КАБИНСКЕ ЖИЧАРЕ ТИПА ГОНДОЛЕ "БРЗЕЋЕ (БЕЛА РЕКА)-МАЛИ КАРАМАН" СА ПРАТЕЋОМ СКИ СТАЗОМ. на непокретности означеној у А-листу и то:

кат.парцела 1282/4, ШУМА 6.класе, површина 665м<sup>2</sup>

- Лист непокретности број 534 КО БРЗЕЋЕ

Забележба: Земљиште у зони националног парка ..... на непокретности означеној у А-листу и то:

кат.парцела 1256/1, ЛИВАДА 6.класе, површина 19909м<sup>2</sup>

Забележба: Земљиште у зони националног парка ..... на непокретности означеној у А-листу и то:

кат.парцела 1256/2, ЛИВАДА 6.класе, површина 1815м<sup>2</sup>

- Лист непокретности број 702 КО БРЗЕЋЕ

Упис права јавне својине у корист МБ:07195133 ОПШТИНА БРУС, БРУС са делом поседа 1/1, на објекту и то:

Некатегорисани пут број 1, површине у габариту 298м<sup>2</sup>, Пр, изграђен на к.п.бр.1900/2, Изграђен пре доношења прописа о изградњи

Упис: НА ОСНОВУ РЕШ.ОПШТИНСКЕ УПРАВЕ БРУС БР.463-236/2021-IV-04 ОД 02.11.2021.ГОДИНЕ УСТАНОВЉАВА СЕ ПРАВО ТРАЈНЕ СЛУЖБЕНОСТИ ПРОЛАЗА НА КАТ.П.БР.1900 ВЛАСНИКА ЈАВНИ СВОЈИНЕ ОПШТИНЕ БРУС ИЗ, ЈМБГ 07195133, У КОРИСТ ЈП "СКИЈАЛИШТА СРБИЈЕ", РАДИ ПОСТАВЉАЊА ЕЛЕКТРОВОДОВА ДО ТРАФОСТанице У СКЛАДУ СА УСЛОВИМА ИМАОЦА ЈАВНИХ ОВЛАШТЕЊА КОЈИ СУ У ФУНКЦИЈИ СИСТЕМА ЗА ВЕШТАЧКО ОСНЕЖАВАЊЕ НА СКИ

Одштампани примерак оригиналног електронског документа



СТАЗАМА БЕЛА РЕКА III СА ВЕЗОМ НА ПОСТОЈЕЋИ СИСТЕМ ВЕШТАЧКОГ ОСНЕЖАВАЊА НА ЛОКАЦИЈИ ЛЕДЕНИЦА,КАО ОБЈЕКТА У ФУНКЦИЈИ ЛИНИЈСКОГ ИНФРАСТРУКТУРНОГ ОБЈЕКТА-КАБИНСКА ЖИЧАРА ТИПА ГОНДОЛЕ"БРЗЕГЕ(БЕЛА РЕКА)-МАЛИ КАРАМАН" СА ПРАТЕЋОМ СКИ СТАЗОМ НА ТЕРИТОРИЈИ ОПШТИНЕ БРУС И ТО ЗАУЗЕЊЕМ ДЕЛА НАВЕДЕНЕ КАТ.ПАРЦЕЛЕ У ПОВРШИНИ 14,31М2,СА ПРАВОМ ПРИЛАЗА ЗЕМЉИШТУ РАДИ ИЗГРАДЊЕ И БУДУЋЕГ ОДРЖАВАЊА СИСТЕМА ЗА ВЕШТАЧКО ОСНЕЖАВАЊЕ. на непокретности означеној у А-листу и то:

кат.парцела 1900/1, ЗЕМЉИШТЕ ПОД ДЕЛОМ ЗГРАДЕ, површина 5м2

кат.парцела 1900/1, ЗЕМЉИШТЕ ПОД ЗГРАДОМ-ОБЈЕКТОМ, површина 8417м2

Упис: НА ОСНОВУ РЕШ.ОПШТИНСКЕ УПРАВЕ БРУС БР.463-236/2021-IV-04 ОД 02.11.2021.ГОДИНЕ УСТАНОВЉАВА СЕ ПРАВО ТРАЈНЕ СЛУЖБЕНОСТИ ПРОЛАЗА НА КАТ.П.БР.1900 ВЛАСНИКА ЈАВНИ СВОЈИНЕ ОПШТИНЕ БРУС ИЗ ,ЈМБГ 07195133,У КОРИСТ ЈП"СКИЈАЛИШТА СРБИЈЕ",РАДИ ПОСТАВЉАЊА ЕЛЕКТРОВОДОВА ДО ТРАФОСТАНИЦЕ У СКЛАДУ СА УСЛОВИМА ИМОЦА ЈАВНИХ ОВЛАШЋЕЊА КОЈИ СУ У ФУНКЦИЈИ СИСТЕМА ЗА ВЕШТАЧКО ОСНЕЖАВАЊЕ НА СКИ СТАЗАМА БЕЛА РЕКА III СА ВЕЗОМ НА ПОСТОЈЕЋИ СИСТЕМ ВЕШТАЧКОГ ОСНЕЖАВАЊА НА ЛОКАЦИЈИ ЛЕДЕНИЦА,КАО ОБЈЕКТА У ФУНКЦИЈИ ЛИНИЈСКОГ ИНФРАСТРУКТУРНОГ ОБЈЕКТА-КАБИНСКА ЖИЧАРА ТИПА ГОНДОЛЕ"БРЗЕГЕ(БЕЛА РЕКА)-МАЛИ КАРАМАН" СА ПРАТЕЋОМ СКИ СТАЗОМ НА ТЕРИТОРИЈИ ОПШТИНЕ БРУС И ТО ЗАУЗЕЊЕМ ДЕЛА НАВЕДЕНЕ КАТ.ПАРЦЕЛЕ У ПОВРШИНИ 14,31М2,СА ПРАВОМ ПРИЛАЗА ЗЕМЉИШТУ РАДИ ИЗГРАДЊЕ И БУДУЋЕГ ОДРЖАВАЊА СИСТЕМА ЗА ВЕШТАЧКО ОСНЕЖАВАЊЕ. на непокретности означеној у А-листу и то:

кат.парцела 1900/2, ЗЕМЉИШТЕ ПОД ЗГРАДОМ-ОБЈЕКТОМ, површина 298м2

Забележба: ДЕО ЗГРАДЕ СА К.П.БР.1283/1 СЕ НАЛАЗИ НА К.П.БР.1900/1 У ПОВРШИНИ ОД 5 М2.УКУПНА ПОВРШИНА ЗГРАДЕ ЈЕ 15 М2. на непокретности означеној у А-листу и то:

кат.парцела 1900/1, ЗЕМЉИШТЕ ПОД ДЕЛОМ ЗГРАДЕ, површина 5м2

кат.парцела 1900/1, ЗЕМЉИШТЕ ПОД ЗГРАДОМ-ОБЈЕКТОМ, површина 8417м2

Упис: НА ОСНОВУ УТОВОРА О ЗАСНИВАЊУ ПРАВА СЛУЖБЕНОСТИ ПРОЛАЗА ОПУ 450-2021 ОД 09.06.2021 ОВЕРЕНОГ ОД СТРАНЕ ЈАВНОГ БЕЛЕЖНИКА ИВАНА КОСТИЋА ИЗ БРУСА,УПИСУЈЕ СЕ ПРАВО СЛУЖБЕНОСТИ ПРОЛАЗА НА КП.БР.1900 УПИСАНЕ У ЛН.БР.702 КАО ЈАВНА СВОЈИНА ОПШТИНЕ БРУС,ЗА ПОСТАВЉАЊЕ НАПОНСКИХ ЕЛЕКТРО ВОДОВА ЗА ПОТРЕБЕ НАПАЈАЊА ТРАФО СТАНИЦА "КАМАРИШТЕ", "ДУВОКА 1" И "ЈЕЗЕРО КРЧМАР" У СКИ ЦЕНТРУ "КОПАНИК" У КОРИСТ ЈП"СКИЈАЛИШТА СРБИЈЕ"БЕОГРАД,УЛ.МИЛУТИНА МИЛАНКОВИЋА БР.9 на непокретности означеној у А-листу и то:

кат.парцела 1900/1, ЗЕМЉИШТЕ ПОД ДЕЛОМ ЗГРАДЕ, површина 5м2

кат.парцела 1900/1, ЗЕМЉИШТЕ ПОД ЗГРАДОМ-ОБЈЕКТОМ, површина 8417м2

Упис: НА ОСНОВУ УТОВОРА О ЗАСНИВАЊУ ПРАВА СЛУЖБЕНОСТИ ПРОЛАЗА ОПУ 450-2021 ОД 09.06.2021 ОВЕРЕНОГ ОД СТРАНЕ ЈАВНОГ БЕЛЕЖНИКА ИВАНА КОСТИЋА ИЗ БРУСА,УПИСУЈЕ СЕ ПРАВО СЛУЖБЕНОСТИ ПРОЛАЗА НА КП.БР.1900 УПИСАНЕ У ЛН.БР.702 КАО ЈАВНА СВОЈИНА ОПШТИНЕ БРУС,ЗА ПОСТАВЉАЊЕ НАПОНСКИХ ЕЛЕКТРО ВОДОВА ЗА ПОТРЕБЕ НАПАЈАЊА ТРАФО СТАНИЦА "КАМАРИШТЕ", "ДУВОКА 1" И "ЈЕЗЕРО КРЧМАР" У СКИ ЦЕНТРУ "КОПАНИК" У КОРИСТ ЈП"СКИЈАЛИШТА СРБИЈЕ"БЕОГРАД,УЛ.МИЛУТИНА МИЛАНКОВИЋА БР.9 на непокретности означеној у А-листу и то:

кат.парцела 1900/2, ЗЕМЉИШТЕ ПОД ЗГРАДОМ-ОБЈЕКТОМ, површина 298м2

Забележба: НА ОСНОВУ РЕШЕЊА БРОЈ 463-67/2021-IV-04 ОД 04.10.2021 ДОНЕТОГ ОД СТРАНЕ ОПШТИНСКЕ УПРАВЕ БРУС,УСВАЈА СЕ ПРЕДЛОГ ЈП"СКИЈАЛИШТА СРБИЈЕ",БУЛЕВАР МИЛУТИНА МИЛАНКОВИЋА 9,НОВИ БЕОГРАД ЗА АДМИНИСТРАТИВНИ ПРЕНОС НЕПОКРЕТНОСТИ-УСТАНОВЉАВАЊЕМ ПРАВА ТРАЈНЕ СЛУЖБЕНОСТИ ПРОЛАЗА НА КП.БР.1900-ЗАУЗЕЊЕМ ДЕЛА НАВЕДЕНЕ ПАРЦЕЛЕ У ПОВРШИНИ ОД 195,80м2 УПИСАНОЈ У ЛН.БР.702 КО БРЗЕГЕ,РАДИ ИЗГРАДЊЕ СИСТЕМА ЗА ВЕШТАЧКО ОСНЕЖАВАЊЕ НА СКИ СТАЗАМА БЕЛА РЕКА I И II СА ВЕЗОМ НА ПОСТОЈЕЋИ СИСТЕМ ВЕШТАЧКОГ ОСНЕЖАВАЊА НА ЛОКАЦИЈИ ЛЕДЕНИЦА КАО ОБЈЕКТА У ФУНКЦИЈИ ЛИНИЈСКОГ ИНФРАСТРУКТУРНОГ ОБЈЕКТА-КАБИНСКЕ ЖИЧАРЕ ТИПА ГОНДОЛЕ "БРЗЕГЕ(БЕЛА РЕКА)-МАЛИ КАРАМАН"СА ПРАТЕЋОМ СКИ СТАЗОМ на непокретности означеној у А-листу и то:

кат.парцела 1900/1, ЗЕМЉИШТЕ ПОД ДЕЛОМ ЗГРАДЕ, површина 5м2

кат.парцела 1900/1, ЗЕМЉИШТЕ ПОД ЗГРАДОМ-ОБЈЕКТОМ, површина 8417м2

Забележба: НА ОСНОВУ РЕШЕЊА БРОЈ 463-67/2021-IV-04 ОД 04.10.2021 ДОНЕТОГ ОД СТРАНЕ ОПШТИНСКЕ УПРАВЕ БРУС,УСВАЈА СЕ ПРЕДЛОГ ЈП"СКИЈАЛИШТА СРБИЈЕ",БУЛЕВАР МИЛУТИНА МИЛАНКОВИЋА 9,НОВИ БЕОГРАД ЗА АДМИНИСТРАТИВНИ ПРЕНОС НЕПОКРЕТНОСТИ-УСТАНОВЉАВАЊЕМ ПРАВА ТРАЈНЕ СЛУЖБЕНОСТИ ПРОЛАЗА НА КП.БР.1900-ЗАУЗЕЊЕМ ДЕЛА НАВЕДЕНЕ ПАРЦЕЛЕ У ПОВРШИНИ ОД 195,80м2 УПИСАНОЈ У ЛН.БР.702 КО БРЗЕГЕ,РАДИ ИЗГРАДЊЕ СИСТЕМА ЗА ВЕШТАЧКО ОСНЕЖАВАЊЕ НА СКИ СТАЗАМА БЕЛА РЕКА I И II СА ВЕЗОМ НА ПОСТОЈЕЋИ СИСТЕМ ВЕШТАЧКОГ ОСНЕЖАВАЊА НА ЛОКАЦИЈИ ЛЕДЕНИЦА КАО ОБЈЕКТА У ФУНКЦИЈИ ЛИНИЈСКОГ ИНФРАСТРУКТУРНОГ ОБЈЕКТА-КАБИНСКЕ ЖИЧАРЕ ТИПА ГОНДОЛЕ "БРЗЕГЕ(БЕЛА РЕКА)-МАЛИ КАРАМАН"СА ПРАТЕЋОМ СКИ СТАЗОМ на непокретности означеној у А-листу и то:

кат.парцела 1900/2, ЗЕМЉИШТЕ ПОД ЗГРАДОМ-ОБЈЕКТОМ, површина 298м2

- Лист непокретности број 729 КО БРЗЕГЕ

Забележба: Земљиште у зони националног парка ..... на непокретности означеној у А-листу и то:

кат.парцела 1255/1, ШИМА 5.класе, површина 16743м2

Забележба: Земљиште у зони националног парка ..... на непокретности означеној у А-листу и то:

кат.парцела 1255/2, ШИМА 5.класе, површина 1542м2



Упис: НА ОСНОВУ УТОВОРА О КОНСТИТУИСАЊУ ПРАВА СЛУЖБЕНОСТИ ПРОЛАЗА ОПУ:578-2019 ОД 16.10.2019.ГОДИНЕ,ОПУ:592-2019 ОД 18.10.2019.ГОДИНЕ, ОПУ:581-2019 ОД 16.10.2019.ГОДИНЕ И ОПУ:598-2019 ОД 21.10.2019.ГОДИНЕ,ОВЕРЕНИХ ОД СТРАНЕ ЈАВНОГ БЕЛЕЖНИКА ИВАНА КОСТИЋА ИЗ БРУСА,УПИСУЈЕ СЕ ПРАВО СЛУЖБЕНОСТИ ПРОЛАЗА НА НЕПОКРЕТНОСТИМА У СВОЈИНИ СУВЛАСНИКА ПОСЛУЖНОГ ДОБРА ВУКОВИЋ МИЛИЦЕ, ТАТИЋ РАДЕ,КОСТИЋ МИЛЕНЕ, КОСТИЋ МИЛАНА, КОСТИЋ ВЛАДИМИРА, РАДУЛОВИЋ ЗОРАНА И ДОБРОДОЛАЦ ПРЕДРАГА НА ДЕЛУ ПАРЦЕЛЕ 1255 КО БРЗЕЋЕ У ПОВРШИНИ ОД 717 М2,ГДЕ ПЛАНИРАНА ТРАСА КАБИНСКЕ ЖИЧАРЕ - ГОНДОЛЕ "БЕЛА РЕКА-МАЛИ КАРАМАН" ПРОЛАЗИ ПРЕКО КТ.БР.1255 КО БРЗЕЋЕ, А СВЕ У ЦИЉУ ИЗГРАДЊЕ КАБИНСКЕ ЖИЧАРЕ-ГОНДОЛЕ "БЕЛА РЕКА-МАЛИ КАРАМАН",А У КОРИСТ ВЛАСНИКА ПОВЛАСНОГ ДОБРА ОПШТИНЕ БРУС, МБ 07195079,ПИБ:101141313 на непокретности означеној у А-листу и то:

кат.парцела 1255/1, ШМА 5.класе, површина 16743м2

Упис: НА ОСНОВУ УТОВОРА О КОНСТИТУИСАЊУ ПРАВА СЛУЖБЕНОСТИ ПРОЛАЗА ОПУ:578-2019 ОД 16.10.2019.ГОДИНЕ,ОПУ:592-2019 ОД 18.10.2019.ГОДИНЕ, ОПУ:581-2019 ОД 16.10.2019.ГОДИНЕ И ОПУ:598-2019 ОД 21.10.2019.ГОДИНЕ,ОВЕРЕНИХ ОД СТРАНЕ ЈАВНОГ БЕЛЕЖНИКА ИВАНА КОСТИЋА ИЗ БРУСА,УПИСУЈЕ СЕ ПРАВО СЛУЖБЕНОСТИ ПРОЛАЗА НА НЕПОКРЕТНОСТИМА У СВОЈИНИ СУВЛАСНИКА ПОСЛУЖНОГ ДОБРА ВУКОВИЋ МИЛИЦЕ, ТАТИЋ РАДЕ,КОСТИЋ МИЛЕНЕ, КОСТИЋ МИЛАНА, КОСТИЋ ВЛАДИМИРА, РАДУЛОВИЋ ЗОРАНА И ДОБРОДОЛАЦ ПРЕДРАГА НА ДЕЛУ ПАРЦЕЛЕ 1255 КО БРЗЕЋЕ У ПОВРШИНИ ОД 717 М2,ГДЕ ПЛАНИРАНА ТРАСА КАБИНСКЕ ЖИЧАРЕ - ГОНДОЛЕ "БЕЛА РЕКА-МАЛИ КАРАМАН" ПРОЛАЗИ ПРЕКО КТ.БР.1255 КО БРЗЕЋЕ, А СВЕ У ЦИЉУ ИЗГРАДЊЕ КАБИНСКЕ ЖИЧАРЕ-ГОНДОЛЕ "БЕЛА РЕКА-МАЛИ КАРАМАН",А У КОРИСТ ВЛАСНИКА ПОВЛАСНОГ ДОБРА ОПШТИНЕ БРУС, МБ 07195079,ПИБ:101141313 на непокретности означеној у А-листу и то:

кат.парцела 1255/2, ШМА 5.класе, површина 1542м2

Упис: НА ОСНОВУ УТОВОРА О КОНСТИТУИСАЊУ ПРАВА СЛУЖБЕНОСТИ ПРОЛАЗА ОПУ:646-2019 ОД 04.11.2019.ГОДИНЕ,ОВЕРЕНОГ ОД СТРАНЕ ЈАВНОГ БЕЛЕЖНИКА ИВАНА КОСТИЋА ИЗ БРУСА,УПИСУЈЕ СЕ ПРАВО СЛУЖБЕНОСТИ ПРОЛАЗА НА НЕПОКРЕТНОСТИМА У СВОЈИНИ СУВЛАСНИКА ПОСЛУЖНОГ ДОБРА КОСТИЋ ВЛАДИМИРА НА ДЕЛУ ПАРЦЕЛЕ 1255 КО БРЗЕЋЕ У ПОВРШИНИ ОД 717 М2,ГДЕ ПЛАНИРАНА ТРАСА КАБИНСКЕ ЖИЧАРЕ - ГОНДОЛЕ "БЕЛА РЕКА-МАЛИ КАРАМАН" ПРОЛАЗИ ПРЕКО КТ.БР.1255 КО БРЗЕЋЕ, А СВЕ У ЦИЉУ ИЗГРАДЊЕ КАБИНСКЕ ЖИЧАРЕ-ГОНДОЛЕ "БЕЛА РЕКА-МАЛИ КАРАМАН",А У КОРИСТ ВЛАСНИКА ПОВЛАСНОГ ДОБРА ОПШТИНЕ БРУС, МБ 07195079,ПИБ:101141313 на непокретности означеној у А-листу и то:

кат.парцела 1255/1, ШМА 5.класе, површина 16743м2

Упис: НА ОСНОВУ УТОВОРА О КОНСТИТУИСАЊУ ПРАВА СЛУЖБЕНОСТИ ПРОЛАЗА ОПУ:646-2019 ОД 04.11.2019.ГОДИНЕ,ОВЕРЕНОГ ОД СТРАНЕ ЈАВНОГ БЕЛЕЖНИКА ИВАНА КОСТИЋА ИЗ БРУСА,УПИСУЈЕ СЕ ПРАВО СЛУЖБЕНОСТИ ПРОЛАЗА НА НЕПОКРЕТНОСТИМА У СВОЈИНИ СУВЛАСНИКА ПОСЛУЖНОГ ДОБРА КОСТИЋ ВЛАДИМИРА НА ДЕЛУ ПАРЦЕЛЕ 1255 КО БРЗЕЋЕ У ПОВРШИНИ ОД 717 М2,ГДЕ ПЛАНИРАНА ТРАСА КАБИНСКЕ ЖИЧАРЕ - ГОНДОЛЕ "БЕЛА РЕКА-МАЛИ КАРАМАН" ПРОЛАЗИ ПРЕКО КТ.БР.1255 КО БРЗЕЋЕ, А СВЕ У ЦИЉУ ИЗГРАДЊЕ КАБИНСКЕ ЖИЧАРЕ-ГОНДОЛЕ "БЕЛА РЕКА-МАЛИ КАРАМАН",А У КОРИСТ ВЛАСНИКА ПОВЛАСНОГ ДОБРА ОПШТИНЕ БРУС, МБ 07195079,ПИБ:101141313 на непокретности означеној у А-листу и то:

кат.парцела 1255/2, ШМА 5.класе, површина 1542м2

Упис: НА ОСНОВУ РЕШЕЊА О НЕПОТПУНОЈ ЕКСПРОПРИЈАЦИЈИ БРОЈ:463-38/2020-IV-08 ОД 07.10.2020.ГОДИНЕ ОПШТИНСКЕ УПРАВЕ БРУС-ОДСЕК ЗА ЈАВНЕ НАБАВКЕ И ИМОВИНСКО -ПРАВНЕ ПОСЛОВЕ, УПИСУЈЕ СЕ ПРАВО ТРАЈНЕ СЛУЖБЕНОСТИ ПРОЛАЗА НА НЕПОКРЕТНОСТИ И ТО НА ДЕЛУ ПАРЦЕЛЕ 1255 КО БРЗЕЋЕ У ПОВРШИНИ ОД 4М2, А КОЈА ПАРЦЕЛА ЈЕ У СВОЈИНИ СУВЛАСНИКА ПОСЛУЖНОГ ДОБРА И ТО РАДУЛОВИЋ ЗОРАНА ИЗ ИРИГА СА РЕАЛНИМ УДЕЛОМ ОД 4183/18285 И РАДУЛОВИЋ МИЛИЦЕ ИЗ БРУСА СА УДЕЛОМ ОД 4183/18285, У ЦИЉУ ИЗГРАДЊЕ ЛИНИЈСКЕ ИНФРАСТРУКТУРЕ ЖИЧАРА КАО ПОДСИСТЕМА ЈАВНОГ ТРАНСПОРТА ЛИЦА- КАБИНСКЕ ЖИЧАРЕ ТИПА ГОНДОЛЕ "БРЗЕЋЕ (БЕЛА РЕКА)-МАЛИ КАРАМАН" у корист МБ: 20183390 ЈАВНО ПРЕДУЗЕЋЕ "СКИЈАЛИШТА СРЕБИЈЕ", НОВИ БЕОГРАД МИЛУТИНА МИЛАНКОВИЋА 9 на непокретности означеној у А-листу и то:

кат.парцела 1255/1, ШМА 5.класе, површина 16743м2

Упис: НА ОСНОВУ РЕШЕЊА О НЕПОТПУНОЈ ЕКСПРОПРИЈАЦИЈИ БРОЈ:463-38/2020-IV-08 ОД 07.10.2020.ГОДИНЕ ОПШТИНСКЕ УПРАВЕ БРУС-ОДСЕК ЗА ЈАВНЕ НАБАВКЕ И ИМОВИНСКО -ПРАВНЕ ПОСЛОВЕ, УПИСУЈЕ СЕ ПРАВО ТРАЈНЕ СЛУЖБЕНОСТИ ПРОЛАЗА НА НЕПОКРЕТНОСТИ И ТО НА ДЕЛУ ПАРЦЕЛЕ 1255 КО БРЗЕЋЕ У ПОВРШИНИ ОД 4М2, А КОЈА ПАРЦЕЛА ЈЕ У СВОЈИНИ СУВЛАСНИКА ПОСЛУЖНОГ ДОБРА И ТО РАДУЛОВИЋ ЗОРАНА ИЗ ИРИГА СА РЕАЛНИМ УДЕЛОМ ОД 4183/18285 И РАДУЛОВИЋ МИЛИЦЕ ИЗ БРУСА СА УДЕЛОМ ОД 4183/18285, У ЦИЉУ ИЗГРАДЊЕ ЛИНИЈСКЕ ИНФРАСТРУКТУРЕ ЖИЧАРА КАО ПОДСИСТЕМА ЈАВНОГ ТРАНСПОРТА ЛИЦА- КАБИНСКЕ ЖИЧАРЕ ТИПА ГОНДОЛЕ "БРЗЕЋЕ (БЕЛА РЕКА)-МАЛИ КАРАМАН" у корист МБ: 20183390 ЈАВНО ПРЕДУЗЕЋЕ "СКИЈАЛИШТА СРЕБИЈЕ", НОВИ БЕОГРАД МИЛУТИНА МИЛАНКОВИЋА 9 на непокретности означеној у А-листу и то:

кат.парцела 1255/2, ШМА 5.класе, површина 1542м2

- Лист непокретности број 792 КО БРЗЕЋЕ

Забележба: Земљиште у зони националног парка ..... на непокретности означеној у А-листу и то:

кат.парцела 1281/1, ЛИВАДА 6.класе, површина 2327м2

Забележба: Земљиште у зони националног парка ..... на непокретности означеној у А-листу и то:

кат.парцела 1281/2, ЛИВАДА 6.класе, површина 799м2



Danica Džodić  
23.05.2022 13:26:33

Овлашћено лице

Одштампани примерак оригиналног електронског документа



РЕПУБЛИКА СРБИЈА  
РЕПУБЛИЧКИ ГЕОДЕТСКИ ЗАВОД  
Служба за катастар непокретности  
Број: 953-1-043/2022-122  
Дана: 5.08.2022. године  
Б Р У С  
Ослободилачка број 6

Јавно предузеће "СКИЈАЛИШТА СРБИЈЕ"  
ПИСАРНИЦА

ПРИМЉЕНО	10-08-2022
Организациона јединица	07
Број пријема поште	УР 1174



ЈП «Скијалишта Србије»

Београд

Предмет: Спецификација за тражене податке

Републички геодетски завод, Служба за катастар непокретности Брус решавајући по захтеву 07 бр. 825 од 21.06.2022.године, издаје следећу спецификацију за тражене податке:

- Копија плана за прву к.п. 1 ком. ....	780,00
- Копија плана за сваку следећу к.п. 14ком. ....x 330,00.....	4620,00
- Такса за захтев .....	330,00
.....	
Укупно за уплату .....	5730,00

Такса за податке наплаћена је по тарифном броју 1, 215.а) и б) Закона о републичким административним таксама («Сл. гласник РС» бр. 113/2017, 50/2018, 38/2019, 86/2019, 90/2019 и 98/2020).

Молимо да тражени износ уплатите на рачун Републичких адм.такси, број :  
840-742221843-57

Позив на број 97 6002940600

Рок за уплату по овој спецификацији је 10 дана од дана пријема исте.



Шеф Службе:

Џодић Даница, дипл.геод.инж.



Датум: 05.08.2022

Датум: 05.08.2022

7. Өңір

Број листа непокретности 702

Размера 1 : 2500

Катастарска парцела број 19001

Копирао A. J. Kervat

у. Орусу 05.08.2012. године

Директор

24

РЕПУБЛИКА СРБИЈА  
РЕПУБЛИЧКИ ГЕОДЕТСКИ ЗАВОД  
Служба за катастар непокретности

Број: 93-1-04/2012-121

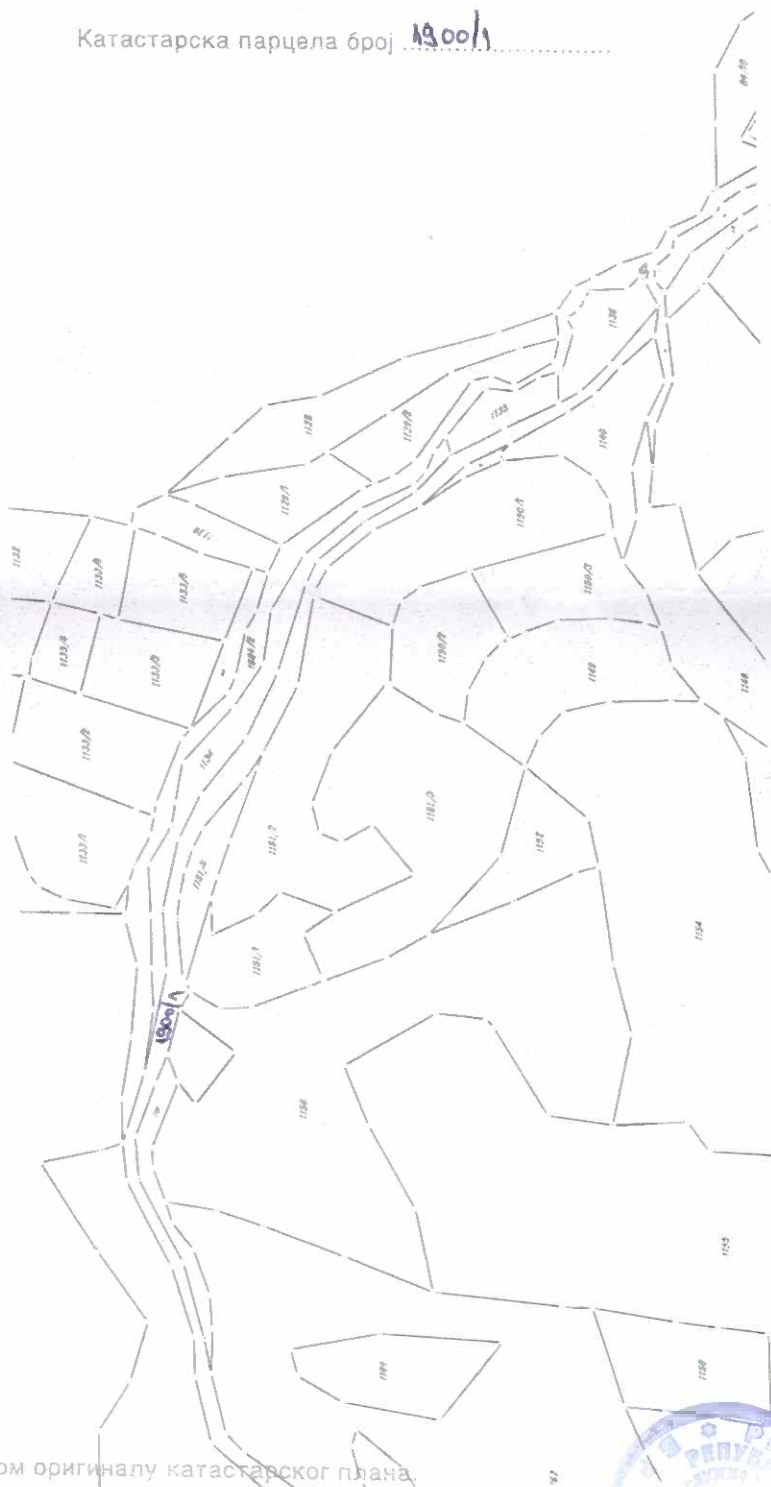
Датум: 05.08.2012

Катастарска општина Брзе  
Број листа непокретности 702

## КОПИЈА ПЛАНА

Размера 1 : 2500

Катастарска парцела број 1900/1



Копија плана је верна радном оригиналу катастарског плана.

Копирао A. Jovanović

у Брзе 05.08.2012 године

←U→



Директор

[Signature]

РЕПУБЛИКА СРБИЈА  
РЕПУБЛИЧКИ ГЕОДЕТСКИ ЗАВОД  
Служба за катастар непокретности

Број: 953-1-043/2012-121

Датум: 05.08.2012

Катастарска општина

Број листа непокретности

Српска  
702

КОПИЈА ПЛАНА

Размера 1 : 2500

Катастарска парцела број 1900/1, 1300/2



Копија плана је верна радном оригиналу катастарског плана.

Копирао

A. Ivančič

у Српској 05.08.2012. године

←



Директор

24.08

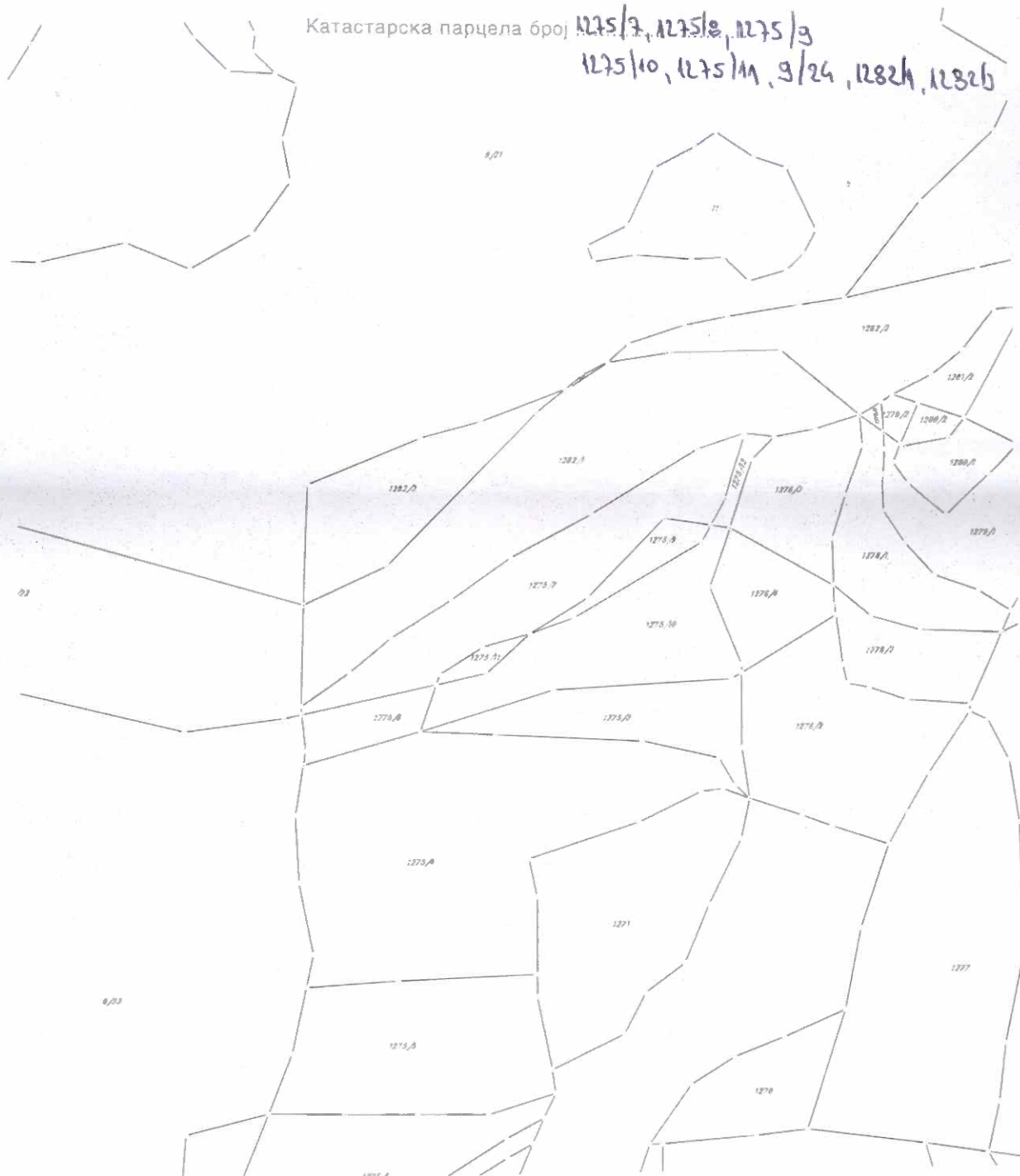
РЕПУБЛИКА СРБИЈА  
РЕПУБЛИЧКИ ГЕОДЕТСКИ ЗАВОД  
Служба за катастар непокретности  
Број: 950-1-042/2011-122  
Датум: 05.08.2012

Катастарска општина *Брус*  
Број листа непокретности *27,363*

## КОПИЈА ПЛАНА

Размера 1 : *2500*

Катастарска парцела број *1275/7, 1275/8, 1275/3*  
*1275/10, 1275/11, 9/24, 1282/1, 1282/6*



Копија плана је верна радном оригиналу катастарског плана.

Копирао *A. J. J. J. J.*  
у *Брус* 05.08.2012 године



Директор

*[Handwritten signature]*



РЕПУБЛИКА СРБИЈА  
РЕПУБЛИЧКИ ГЕОДЕТСКИ ЗАВОД  
Служба за катастар непокретности

Број: 9521-043/2022-12

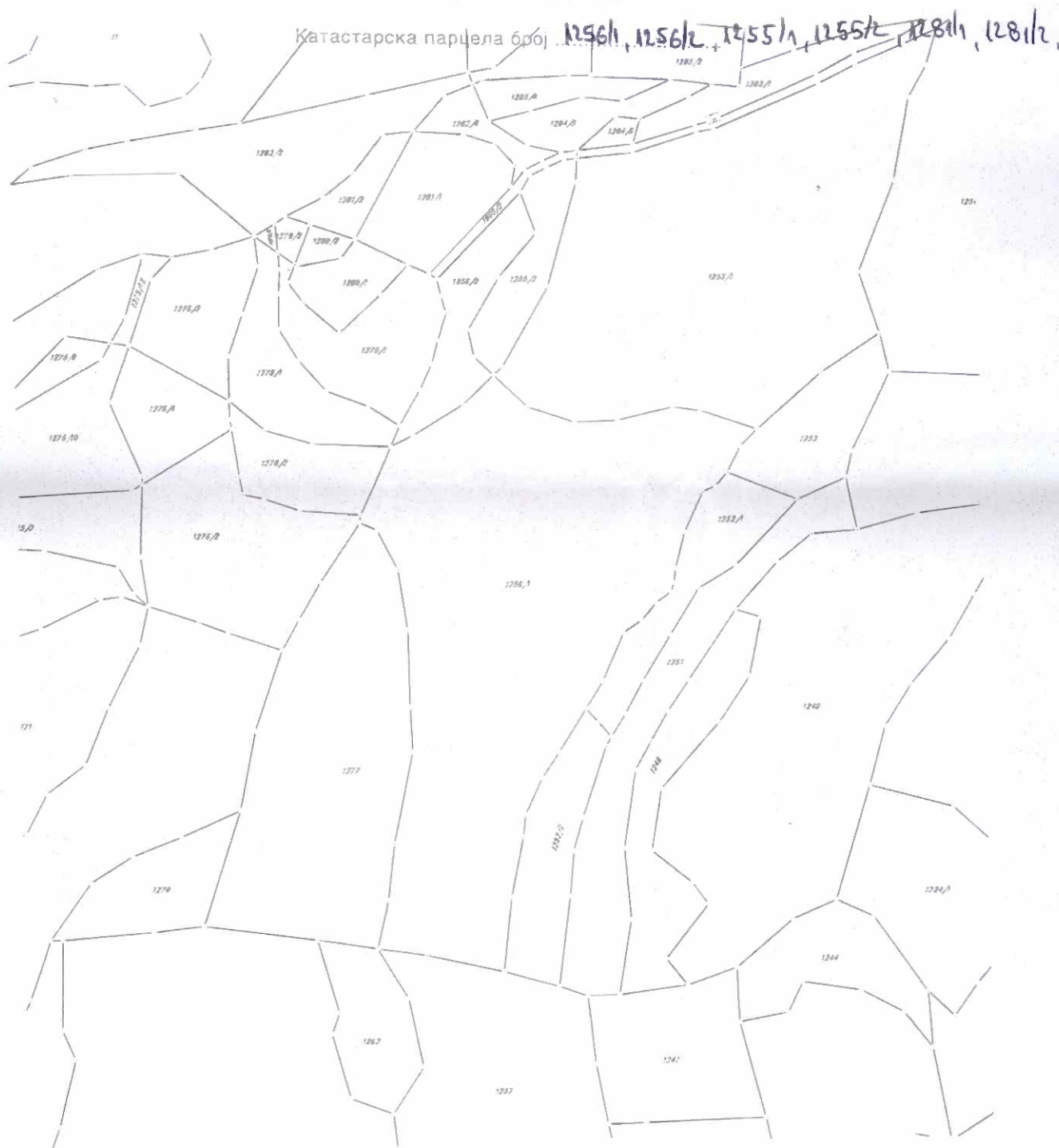
Датум: 05.08.2022

Катастарска општина

Број листа непокретности 534,729,732

## КОПИЈА ПЛАНА

Размера 1 : 2500



Копија плана је верна радном оригиналу катастарског плана.

Копирао А. Јовановић  
у 05.08.2022 године



Директор

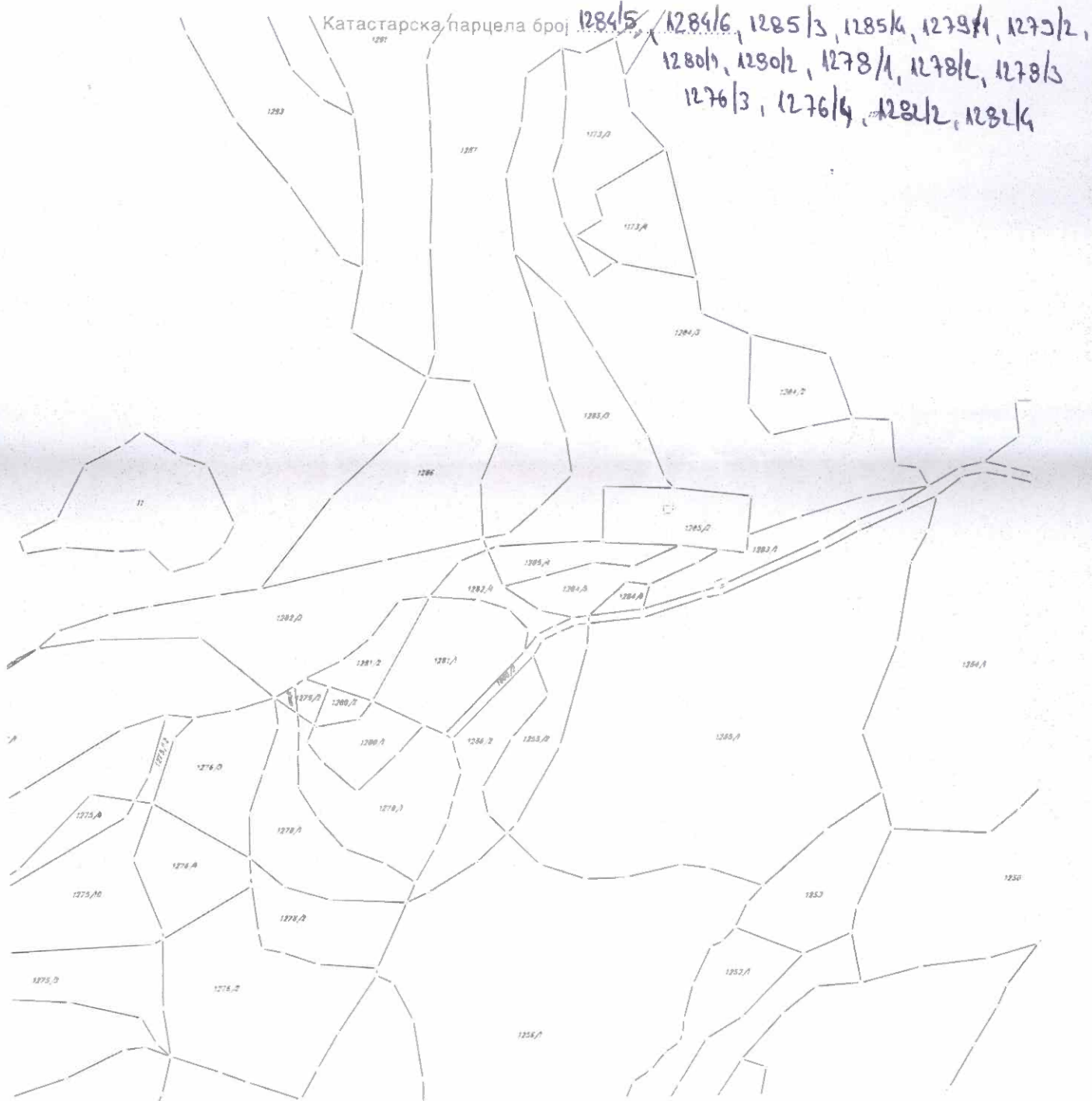
Јовановић

Датум: 05.08.2022

Број листа непокретности 2.5.84.77.363

Размера 1 : 2500

Катастарска парцела број 1284/5, 1284/6, 1285/3, 1285/4, 1279/1, 1275/2,  
1280/1, 1290/2, 1278/1, 1278/2, 1278/3  
1276/3, 1276/4, 1282/2, 1282/4



Копија плана је верна радном оригиналу катастарског плана.

Копирао: A. J. Koudst  
у: Ошсу 05.08.2022. године

Копирао A. J. Koudet  
у Брцу 05.08.2012 године

Директор

Датум: 05.08.2022

Број листа непокретности 369

Размера 1 : 2500

Катастарска парцела број 9/22, 9/23



Копирао A. J. Jankovic

у ..... 03.08.2022 ..... године

Директор



Катастарска општина Орече  
Број листа непокретности 369

Датум: 05.08.2022

Датум: 05.08.2022

КОПИЈА ПЛАНА

Размера 1 : 2500


Катастарска парцела број 9/20

Копија плана је верна радном оригиналу катастарског плана.

Копирао ... A. J. Kunkert

у ..... 05.08.2022 године

← 0 -





РЕПУБЛИКА СРБИЈА  
РЕПУБЛИЧКИ ГЕОДЕТСКИ ЗАВОД  
Служба за катастар непокретности

Број: 953-1-04/2012-112

Датум: 05.06.2012

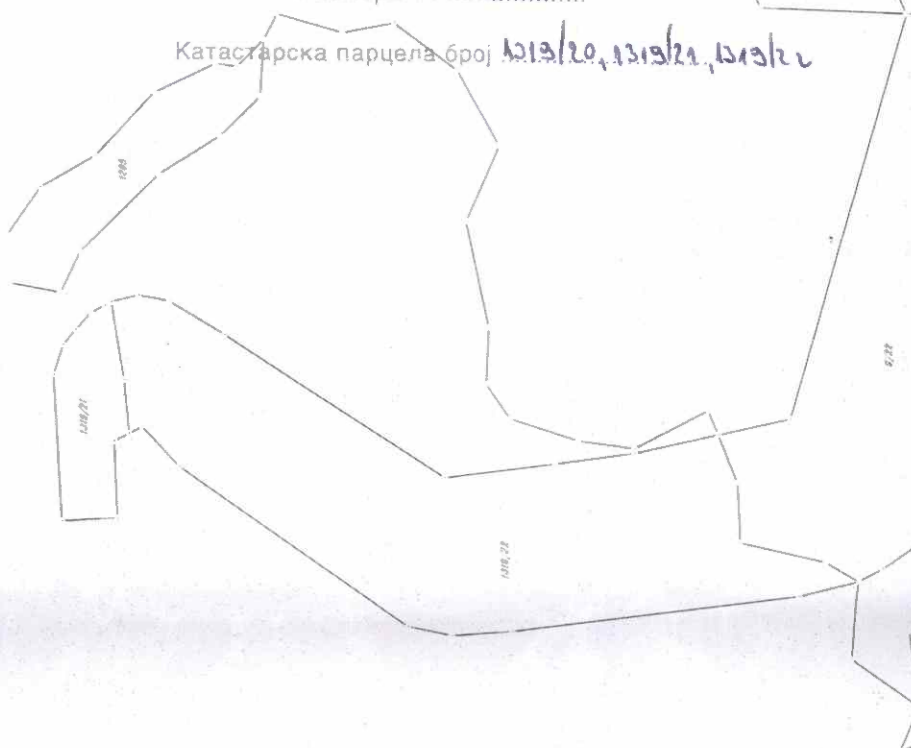
Катастарска општина

Број листа непокретности

## КОПИЈА ПЛАНА

Размера 1 : 2.500

Катастарска парцела број 1319/20, 1319/21, 1319/22



1319/20

Копија плана је верна радном оригиналу катастарског плана.

Копирао

A. J. Rendit

40-

у 05.08.2012 године



Директор

[Signature]

РЕПУБЛИКА СРБИЈА  
РЕПУБЛИЧКИ ГЕОДЕТСКИ ЗАВОД  
Служба за катастар непокретности  
Број: 953-1-06/2012-122  
Датум: 05.08.2022

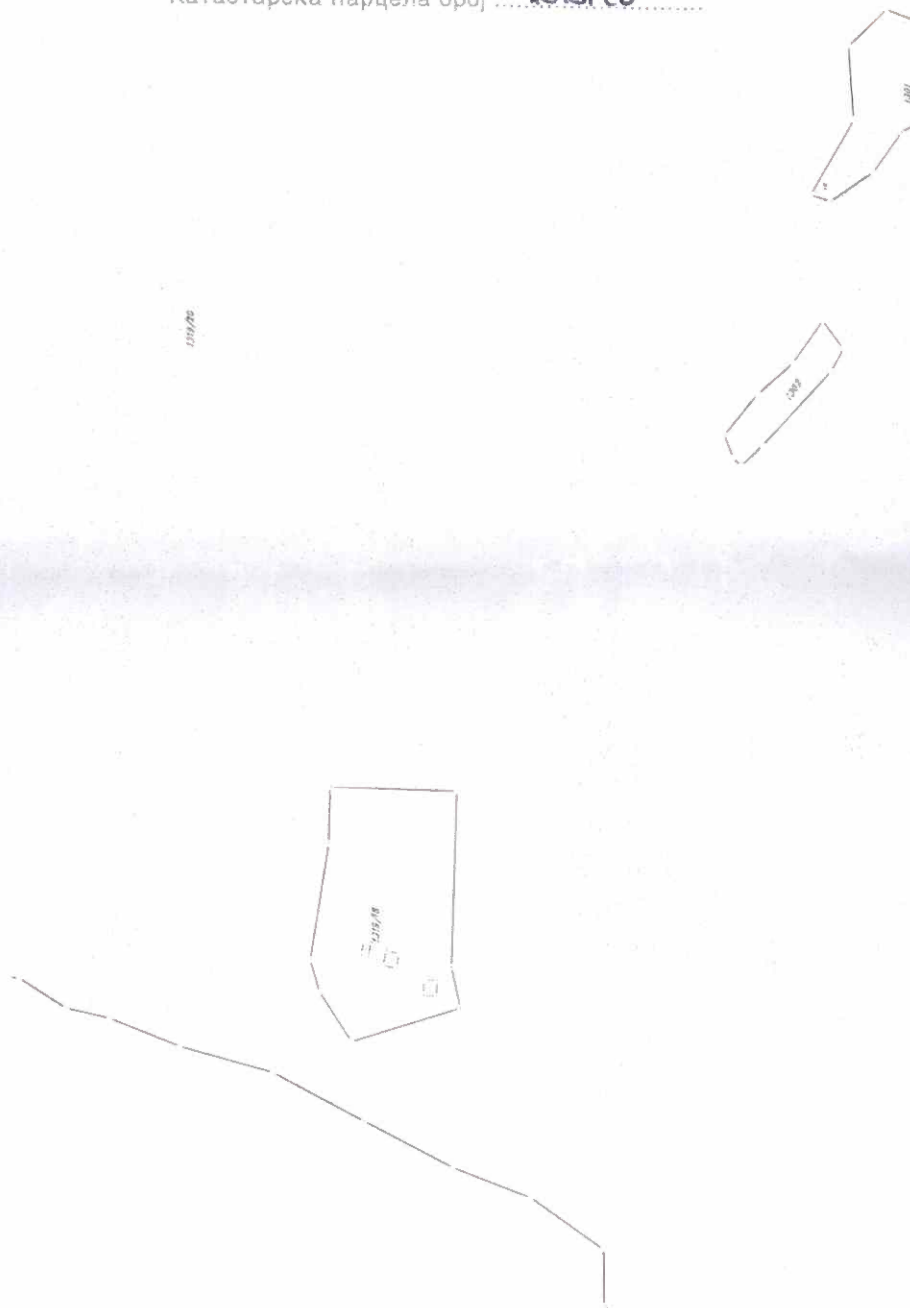
Брзе

Катастарска општина Брзске  
Број листа непокретности 111

# КОПИЈА ПЛАНА

Размера 1 : 2500


Катастарска парцела број 153/20



Копија плана је верна радном оригиналу катастарског плана.

Копирао А. Ј. Јовић

у Брзске 05.08.2022 године





# ЗАВОД ЗА ЗАШТИТУ ПРИРОДЕ СРБИЈЕ

Текући рачун: 840-518664-16, отворен код Управе за трезор ♦ ПИБ 106844260 ♦ Матични број 17798561 ♦ Шифра делатности 9104

СЕДИШТЕ  
11070 Нови Београд  
Јапанска 35  
тел 011 20 93 800  
011 20 93 801  
факс 011 20 93 867  
beograd@zzps.rs

КАНЦЕЛАРИЈА  
У НИШУ  
18000 Ниш  
Вожда Карађорђа 14  
тел/факс 018 523 448  
018 523 449  
nis@zzps.rs

ПРИШТИНСКА  
РАДНА ЈЕДИНИЦА  
11070 Нови Београд  
Јапанска 35  
тел 011 20 93 800  
011 20 93 801  
факс 011 20 93 867  
beograd@zzps.rs

03 број 020-161/2

датум 04.02.2022.

ПРИМЉЕНО	07-02-2022
ПРЕДЛОЖЕНО	07
ОДЛУКА	УР 217

ЈП „СКИЈАЛИШТА СРБИЈЕ“

Ул. Милутина Миланковића бр. 9  
11070 Нови Београд

Сагласно члану 9. ст. 8. Закона о заштити природе („Службени гласник РС“, бр. 36/2009, 88/2010, 91/2010–исправка, 14/2016, 95/2018 - други закон и 71/2021) обавештавамо вас да почев од 01.01.2022. године (сагласно члану 41. Закона о изменама и допунама Закона о заштити природе („Службени гласник РС“, бр. 71/2021)), решења о условима заштите природе за националне паркове и заштићена подручја I и II категорије које проглашава Влада, издаје Министарство заштите животне средине, а не Завод за заштиту природе Србије.

Имајући у виду да се ваш захтев за издавање услова заштите природе за потребе израде Урбанистичког пројекта за изградњу комбиноване гондоле - жичаре Мали Караман у ски центру Копаоник, на К.О. Копаоник, Општина Рашка, односи на заштићено подручје Национални парк „Копаоник“, обавештавамо вас да смо исти проследили Министарству за заштиту животне средине на даљу надлежност.

Достављено:

- Подносиоцу захтева
- Архиви х 2

в.д. ДИРЕКТОРА

Марина Шибалић







**СКИЈАЛИШТА СРБИЈЕ**  
SKI RESORTS OF SERBIA

ЈП Скијалишта Србије  
Милутина Миланковића 9  
11070 Нови Београд, ПФ 29

тел: 381 11 311 9001  
тел: 381 11 311 9002  
факс: 381 11 311 9000

РЕПУБЛИКА СРБИЈА	
ЗАВОД ЗА ЗАШТИТУ ПРИРОДЕ СРБИЈЕ	
Бр. 03	020-161/1
01	2022 год.
Ул. др Ивана Рибара 91, Н. Београд	

РЕПУБЛИКА СРБИЈА  
Завод за заштиту природе Србије  
Др Ивана Рибара бр. 91  
11070 Нови Београд

07 Бр. 41  
14-01-2022

**ПРЕДМЕТ:** Захтев за издавање услова имаоца јавних овлашћења за потребе пројектовања и израде Урбанистичког пројекта за изградњу комбиноване гондоле – жичаре Мали Караман, на катастарским парцелама број: 1503/1, 1503/6, 1503/7, 1502/48, 1502/47, 1502/51, 1502/46, 1502/45, 1502/44, 1502/1, 90/1 и 89 КО Копаоник Општина Рашка и 1319/16 КО Брзеће, Општина Брус, у ски центру Копаоник

Поштовани,

Молимо Вас да нам издате услове из ваше надлежности за потребе израде урбанистичког пројекта и израду пројектне техничке документације, у оквиру реализације пројекта изградње комбиноване гондоле – жичаре Мали Караман у ски центру Копаоник. Предметна локација је наставак реализације превоза корисника скијалишта који долазе из правца Брзећа до врха Мали Караман користећи новоизграђену гондолу Брзеће - Мали Караман, а којима је потребно омогућити да лако дођу и до самог центра Суво Рудиште.

Имајући у виду значај, обухват пројекта и захтеве за брзом реализацијом, Урбанистичким пројектом би се, у складу са Законом о планирању и изградњи, члан 60, став 1 и 2, дефинисали сви неопходни елементи трасе и станица жичаре, урбанистичко-технички услови и фазе изградње, у складу са технолошким захтевима и поступцима које треба спровести пре прибављања грађевинске дозволе. Отпочињање извођења радова, за предметни пројекат, је планирано у што краћем року.

У Просторном плану подручја посебне намене Националног парка Копаоник („Службени гласник Републике Србије“, бр. 89/2016), којим је предвиђена предметна инсталација и који је плански основ за израду пројекта, наводи се: „Битан развојни фактор гравитирајућег скијалишта и комплекса представљају планиране кабинске жичаре „Брзеће / Бела река - Мали Караман - Суво Рудиште“ и „Лисина - Суво рудиште“ (као транспортне и скијашке жичаре), од посебног значаја за отварање нових улаза у скијалиште, чиме се растеређују садашњи скијашки улази у комплексу Суво Рудиште.“, чиме је истакнут значај система постојеће гондоле „Брзеће - Мали Караман“ и комбиноване гондоле – жичаре Мали Караман. У графичким прилозима Просторног плана јасно је дефинисана и уцртана траса предметне инсталације.

Урбанистички пројекат и техничка документација се израђују за потребе урбанистичко-архитектонске разраде локације, односно за потребе изградње комбиноване гондоле – жичаре Мали Караман у ски центру Копаоник, а у складу са одредбама Просторног плана подручја посебне намене Националног парка Копаоник и Закона о планирању и изградњи.





Нова инсталација комбиноване гондоле - жичаре, планирана је на траси постојећег ски лифта Мали Караман, који је до сада био оптерећен великим бројем корисника. Полазна станица је планирана у зони између државног пута II реда ознаке Па-211 и језера Мали Караман, док је излазна станица планирана уз сам плато излазне станице гондоле Брзеће - Мали Караман. Уз полазну станицу планиран је приземни објект са галеријом, са садржајима у функцији станице и свим потребним прикључцима на инфраструктуру (водовод, канализација и друго), габарита око 460 m<sup>2</sup>, испод ког је планирана подземна гаража за кабине и корпе комбиноване гондоле – жичаре. Оквирна висинска разлика трасе комбиноване гондоле – жичаре, односно разлика између полазне (1719 mnnv) и излазне станице (1916 mnnv), износи 197 m.

У обухвату трасе и безбедносног појаса комбиноване гондоле - жичаре Мали Караман, који износи укупно 40 m, оријентационе дужине 1310 m, налазе се следеће катастарске парцеле: 1503/1, 1503/6, 1503/7, 1502/48, 1502/47, 1502/51, 1502/46, 1502/45, 1502/44, 1502/1, 90/1 и 89 КО Копаоник Општина Рашка и 1319/16 КО Брзеће, Општина Брус, у ски центру Копаоник.

Особа за контакт испред ЈП Скијалишта Србије је Ана Антонијевић, мобилни телефон: 065/6889312, имејл адреса: ana.antonijevic@skijalistasrbije.rs.

С поштовањем,

Обрадила:  
Ана Антонијевић

Прилог:  
- Графички прилози (ЦД)

Доставити:  
- наслову  
- Сектору за техничке послове  
- Архиви

ЈП СКИЈАЛИШТА СРБИЈЕ







## Завод за заштиту споменика културе Краљево

36000 Краљево, Цара Лазара 24, ПИБ 100239951, матични број 07101104

тел. 036 331 866, e-mail: [zzzskv@gmail.com](mailto:zzzskv@gmail.com)

жирос рачун: 840-69664-74, 840-69668-62

Јавно предузеће „СКИЈАЛИШТА СРБИЈЕ“  
БЕОГРАД

ПРИМЉЕНО	17-05-2022
Зачинишћена Једина	07
Број пријема Ваше	Up 786

ММ

ЗАВОД ЗА ЗАШТИТУ СПОМЕНИКА КУЛТУРЕ

Број 55/2  
16.05.2022 год.  
КРАЉЕВО

СКИЈАЛИШТА СРБИЈЕ

Милутина Миланковића 9  
11070 Нови Београд

**ПРЕДМЕТ:** Достава услова за потребе израде Урбанистичког пројекта за изградњу комбиноване гондоле - жичаре Мали Караман у ски центру Копаник (оп. Рашка и Брус)

Завод за заштиту споменика културе Краљево, на основу члана 107 Закона о културним добрима (Сл. гласник РС, бр. 71/94, 52/11-др. закон, 99/2011-др. закон), а у вези са чланом 476 Закона о планирању и изградњи (Сл. гласник РС 72/2009 и 81/2009 – исправка, др. закон, 64/2010 – одлука УС, 24/2011, 21/2012, 42/2013 – одлука УС, 50/2013 – одлука УС, 98/2013 – одлука УС, 132/2014, 145/2014, 83/2018, 31/2019 и 37/2019), поступајући по вашем захтеву број 40 од 14.01.2022. године, заведеном у овом Заводу по бројем 55/1 од 20.01.2022. године за потребе израде Урбанистичког пројекта за изградњу комбиноване гондоле - жичаре Мали Караман у ски центру Копаник (оп. Рашка и Брус), обавештава вас следеће:

I – Подносиоцу захтева, издају се услови за чување, одржавање и коришћење културних добара и добара која уживају претходну заштиту и утврђене мере заштите за потребе Урбанистичког пројекта за изградњу комбиноване гондоле - жичаре Мали Караман у ски центру Копаник (оп. Рашка и Брус), на кп 1503/103/6, 1503/7, 1502/48, 1502/47, 1502/51, 1502/46, 1502/45, 1502/44, /1, 90/1 и 89 све КО Копаник (оп. Рашка) и кп 1319/16 КО Брзеће (оп. Брус).

Увидом у стање на терену и у постојећу документацију Завода, на предметној локацији нема познатих културних добара. Простор припада делу Суво рудиште где се могу очекивати стари рударско-металуршки радови из периода антике и средњег века. С обзиром на претходно наведено, потребно је спроводити услове Завода са повећаном пажњом. Иако у оквирима дефинисаног простора нису лоцирани археолошки локалитети, они су специфични са становишта заштите јер се налазе испод површине земље и често није могуће знати за њихово постојање, тако да је приликом било каквих земљаних радова могуће наићи на до сада непознате остатке материјалне културе из прошлости, који у том случају уживају претходну заштиту по сили закона.

Ради заштите културног наслеђа неопходно је испоштовати следеће мере техничке заштите приликом коришћења предметног подручја:

1. Уколико се у току извођења грађевинских и других земљаних радова наиђе на до сада непознате археолошке слојеве, структуре или археолошке предмете (добра која уживају претходну заштиту по сили закона), извођач радова је дужан да одмах, без одлагања прекине радове и предузме мере заштите како налаз не би био уништен и оштећен, и како би се сачувао на месту и у положају у коме је откривен, као и да писменим путем, у току истог дана, обавести надлежну службу заштите која ће у хитном поступку извршити увид на терену.
2. Уколико се након увида у ситуацију на терену, а на основу закона утврди да односна непокретност или ствар представља добро под претходном заштитом, даље извођење грађевинских радова и промене облика терена могу се дозволити након прописивања додатних услова који најчешће подразумевају археолошки надзор уз ручни ископ или вршење заштитних археолошких истраживања, уз адекватан даљи третман налаза и налазишта у складу са законом.
3. Уколико се приликом грађевинских (земљаних) радова наиђе на архитектонске остатке из прошлости, од интереса за Републику Србију, надлежни Завод ће у договору са



### Завод за заштиту споменика културе Краљево

36000 Краљево, Цара Лазара 24, ПИБ 100239951, матични број 07101104

тел. 036 331 866, e-mail: [zzzskv@gmail.com](mailto:zzzskv@gmail.com)

жиро рачун: 840-69664-74, 840-69668-62

Републичким заводом за заштиту споменика културе и надлежним Министарством културе и информирања дефинисати мере техничке заштите откривених остатака.

4. Инвеститор објекта дужан је да обезбеди средства за надзор, истраживање, заштиту, чување, публикување и излагање добра које ужива претходну заштиту, до предаје добра не чување овлашћеној установи заштите.
5. Уколико дође до било какве промене трасе комбиноване гондоле - жичаре, неопходно је да инвеститор прибави додатне услове Завода.

С поштовањем,

Достављено:

Подносиоцу захтева  
- архиви



Директор Завода  
мр Катарина Грујовић Брковић





ЈКП „РАСИНА“ БРУС

Број 230/2022

Датум 27.01.2022

БРУС

VAŠ BROJ: 07 BR. 53,

JANUARY 26, 2022

NAŠ PRIJEMNI BROJ: 159/22

# Услови за пројектовање

Аспект путевима

ПРИЈЕМНИ	09-02-2022
Организациона јединица	07
Број пријема	UP 239
Велос	

## 1. Инвеститор:

ЈП СКИЈАЛИШТА СРБИЈЕ,  
11070 Нови Београд,  
Милутина Миланковића 9

## 2. Објект:

Комбиноване гондоле –  
жичаре „Мали Караман“ у  
СКИ ЦЕНТРУ „КОПАОНИК“

## Катастарске парцеле:

К.О. Кораоник, КР.  
1503/1, 1503/6,  
1503/7, 1502/48,  
1502/47, 1502/51,  
1502/46, 1502/45,  
1502/44, 1502/1, 90/1,  
89

К.О. Брзеће КР,  
1319/16

## Contact Us

JKP „RASINA“ Brus, ul.  
Kralja Petra I 8A

PAK 663005

jkp.rasina@gmail.com

Tel +381373825486

Fax +381373825862

ЈКП „Расина“ Брус, Краља Петра I 8а, као ималац јавних овлашћења а у складу са Законом о планирању и изградњи („Сл.гласник РС“, број 72/2009, 81/2009 -испр., 64/2010 - одлука УС, 24/2011, 121/2012, 42/2013 - одлука УС, 50/2013 - одлука УС, 98/2013 - одлука УС, 132/2014, 145/2014, 83/2018, 31/2019, 37/2019 - др. закон, 9/2020 и 52/2021) – одлука УС, 24/2011, 121/2012, 42/2013 – одлука УС, 50/2013 – одлука УС, 98/20013 – одлука УС, 132/2014, 145/2014, 83/18, 31/19, 37/19 др. закон, 9/20, на основу члана 17, став 1 тачка 2 Закона о путевима „Сл. гл. РС“ број 41/18, 95/2018 и др-законои) и на основу достављене документације издаје:

## УСЛОВЕ ЗА ПРОЈЕКТОВАЊЕ

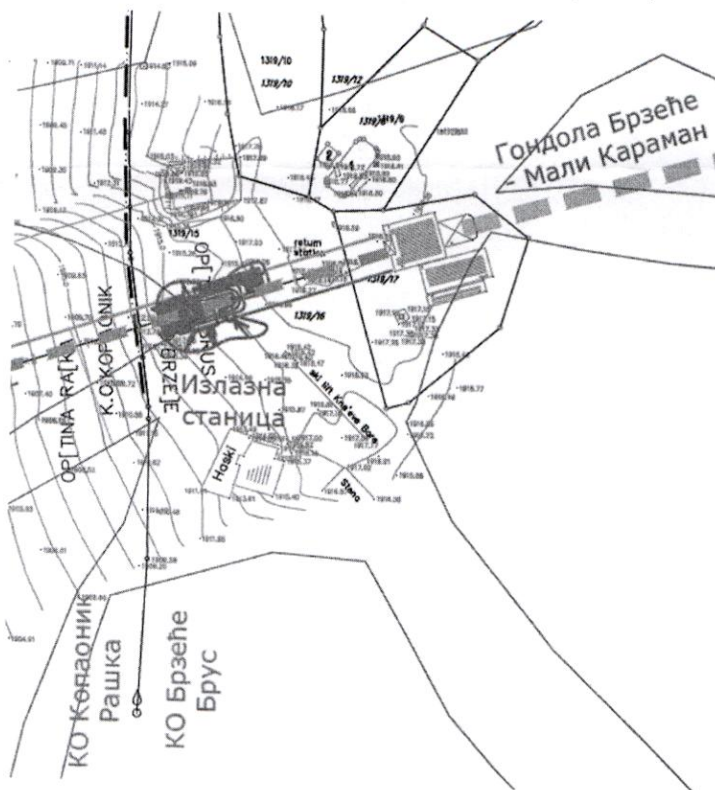
Издају се услови по захтеву ЈП СКИЈАЛИШТА СРБИЈЕ за израду урбанистичког пројекта за изградњу комбиноване гондоле – жичаре Мали Караман **У СКИ ЦЕНТРУ „КОПАОНИК“** преко некатегорисаних путева. Траса гондоле се простире на више кат. парцела од којих је само 1319/16 К.О. Брзеће наш предмет разматрања.

Како је траса жичаре својим краћим делом на територији општине Брус и не укршта се са некатегорисаним путевима, ЈКП „Расина“ нема условљавања у вези са путном инфраструктуром.

## Ови услови могу се користити само за

- Потребе израде урбанистичког пројекта предмета градње
- Потребе израде техничке документације за поменути објект

Ови услови имају важност годину дана и могу се користити искључиво у сврху израде техничке документације за изградњу предметних инсталација на катастарским парцелама наведеним у захтеву.



Руководилац тех сектора:  
Миодраг Тодоровић дипл.маш.инг..

*[Signature]*



В.Д. директор ЈКП „РАСИНА“ БРУС

Раде Недељковић дипл.инг.прераде дрвета.





„РАСИНА“ с.п.о.

Број 231/2022

Датум 27. 01. 2022

БРУС

Vaš broj: 07 br.

# Tehnički uslovi

January 26, 2022

Naš prijemni broj: 159/2

## Investitor:

JP SKIJALIŠTA SRBIJE, 11070  
Novi Beograd, Milutina  
Milankovića 9

## Objekat:

Kombinovana gondola –  
žičara Mali Karaman

## Katastarska parcела:

K.O. Brzeće, kp. 1319/16

## za potrebe izrade urbanističkog projekta za izgradnju kombinovane gondole - žičare Mali Karaman aspect vodovod i kanalizacija

JKP „Rasina“ Brus obratila se JP „Skijališta Srbije“ sa zahtevom za dobijanje uslova za potrebe izrade urbanističkog projekta za izgradnju žičare Mali Karaman.

Razmatrajući priloženu dokumentaciju možemo se izjasniti tako da:

1. JKP „Rasina“ Brus na ovom području neposедује i ne gazдује objektima vodovoda i kanalizacije. Iz tog razloga nepostoji ikakvo uslovljavanje vezano za ukrštanje sa našim instalacijama.
2. Poznato nam je da je započeta procedura za izgradnju kanalizacionog kraka a čiju izgradnju investirate Vi. Stoga dok se ne postavi titular za ovaj krak podatke morate crpiti iz sopstvenih dokumenata.

JKP „Rasina“ nema posebnih uslova za projektovanje i izgradnju gondole u zoni naše nadležnosti.

## Napomena:

- Tehnički uslovi se izdaju radi izrade urbanističkog projekta za izgradnju žičare Mali Karaman i u druge svrhe se nemože koristiti.
- Protiv ovog rešenja može se uložiti žalba Nadzornom odboru JKP „Rasina“ u roku 15 od dana prijema istog.
- Rok važnosti izdatog rešenja je jedna godina.

## Situacija:



Uslove uradio:  
Miodrag Todorović dipl.maš.ing.

*[Signature]*



Za JKP „RASINA“ BRUS

Раде Недељковић дипл.инг.прераде дрвета.





Јавно водопривредно предузеће „Србијаводе“ Београд

Водопривредни центар „Морава“ Ниш

18000 Ниш, Трг краља Александра Ујединитеља 2; www.srbijavode.rs,  
vrstomava@srbijavode.rs; Текући рачун: 200-2402180103002-46; ПИБ: 100283824;  
Матични број: 17117106; Наменски рачун трезора: 840-78723-57, ЈБКС: 81448;  
Телефон: 018/425-81-85, 425-81-86; Факс: 018/451-38-20

Број: 790/1

Датум: 12 MAY 2022

Д.Р.(23-790/09.05.2022год.)

Јавно предузеће „Србијаводе“ Београд

ПРИМЉЕНО	16-05-2022
Организациона јединица	07
Број пријема поште	UP 780

**ПРЕДМЕТ:** Обавештење

Поштовани,

Вашим захтевом број 07-50 од 14.01.2021. године, (наш број 790 од 20.01.2022. године) обратили сте нам се за издавање услова за израду Урбанистичког пројекта за изградњу комбиноване гондоле - жичаре „Мали Караман“ у ски центру „Копаоник“, у обухвату ППППН националног парка Копаоник, на к.п. бр. 1503/1, 1503/6, 1503/7, 1502/48, 1502/47, 1502/51, 1502/46, 1502/45, 1502/44, 1502/1, 90/1 и 89 све К.О. Копаоник, на територији општине Рашка и на к.п. бр. 1319/16 КО Брзеће, Општина Брус.

Обавештавамо вас да, сагласно члану 117. и 118. Закона о водама ("Сл. гласник РС", број 30/2010, 93/2012, 101/2016 и 95/2018), ЈВП „Србијаводе“ може издати водне услове ван обједињене процедуре за израду урбанистичких планова (урбанистички пројекти не спадају у урбанистичке планове), на захтев органа који је надлежан за доношење плана. За израду техничке документације, водни услови се издају у поступку обједињене процедуре, коју спроводи надлежни орган у складу са законом којим се уређује планирање и изградња и саставни су део локацијских услова као јавне исправе.

С обзиром да радови на изградњи комбиноване гондоле - жичаре „Мали Караман“ у ски центру „Копаоник“ утичу на заштиту вода у прилогу дајемо препоруке о условима за израду Урбанистичког пројекта за изградњу комбиноване гондоле - жичаре „Мали Караман“ у ски центру „Копаоник“.

**Прилог:**

Уз ваш захтев је приложено следеће:

1. Графички прилог – Ситуациони приказ планиране трасе комбиноване гондоле - жичаре „Мали Караман“ у ски центру „Копаоник“;
2. Графички прилог – полазна станица гондоле и изглед полазне станице гондоле;

**1. Општи подаци**

**1.1. Назив планског документа**

-

**1.1.а. Назив урбанистичко-техничке документације**

Урбанистички пројекат за изградњу комбиноване гондоле - жичаре „Мали Караман“ у ски центру „Копаоник“

**Основ за израду плана:**

Просторни план подручја посебне намене Националног парка Копаоник („Сл. Гласник РС“ бр. 89/2016), Просторни план општине Рашка („Сл. лист општине Рашка“ бр. 114/2011) и Просторни план општине Брус („Сл. лист општине Брус“ бр. 03/2013).

**Планска документација вишег реда:**

Просторни план Републике Србије („Сл. Гласник РС“, број 88/2010).

**Стратешка документа:**

Водопривредна основа Републике Србије („Сл. Гласник РС“, број 11/2002), Просторни план Републике Србије („Сл. Гласник РС“, број 88/2010) и Стратегија управљања водама на територији Републике Србије до 2034. године („Сл. гласник РС“, број 3/2017).

**Остала обавезујућа документа: -**

**Хидрографски подаци:**

Реке: -

Водно подручје: Ибар и Лепенац, подслив Ибар

### **1.3. Хидролошки подаци:**

У подручју изградње објеката комбиноване гондоле - жичаре „Мали Караман“ у ски центру „Копаоник“ нема водотокова, стаза се налази у сливу Караманског потока/ реке Самоковке.

### **1.4. Постојеће стање**

Локација комбиноване гондоле - жичаре „Мали Караман“ у ски центру „Копаоник“ се налази на траси постојећег ски лифта и нови објекат представља замену постојећег ски лифта по истој траси.

## **2. Други карактеристични подаци (ограничења, обавеза и др.)**

**2.1.** Да Урбанистички пројекат буде израђен у складу са важећим прописима и нормативима, с тим да предузеће које се бави изградом урбанистичко-техничке документације мора имати потврде о референцама и лиценцама за пројектанте;

**2.2.** Урбанистички пројекат ускладити са важећом планском документацијом вишег реда - Просторни план подручја посебне намене Националног парка Копаоник („Сл. Гласник РС“ бр. 89/2016) и Просторни план општине Рашка („Сл. Лист општине Рашка“ бр. 114/2011), Просторни план општине Брус („Сл. лист општине Брус“ бр. 03/2013);

**2.3.** Приликом израде урбанистичког пројекта водити рачуна о постојећем режиму површинских и подземних вода. Предвидети неопходне земљане и хидротехничке радове у циљу заштите од подземних и атмосферских вода. Неопходно је усагласити планиране потребе са Водопривредном основом Републике Србије („Сл. Гласник РС“, број 11/2002), Просторним планом Републике Србије („Сл. Гласник РС“, број 88/2010) и Стратегијом управљања водама на територији Републике Србије до 2034. године („Сл. гласник РС“, број 3/2017). Посебно обратити пажњу када је у питању заштита вода, као и коришћење вода;

**2.4.** За потребе градње на катастарским парцелама у зони обухвата Урбанистичког пројекта инвеститор је у обавези да реши имовинско-правне односе;

**2.5.** Техничком документацијом предвидети одговарајуће радове и мере којима ће се спречити ерозија тла, стварање јаруга и бразди и клизање терена услед извођења радова, при уређењу терена дозвољавају се минималне интервенције на терену, а у летњем одржавању терна обавезна је заштита од ерозије (затрављивањем огољеног тла, одржавањем травњака прегонском испашом, летњим поливањем, регулацијом малих водотока, дренажом терена и друго), регулисање прелаза преко водотока и слично;

**2.6.** Пројектом дефинисати рекултивацију деградираних површина терена. Да се, на рационалан и економичан начин, димензионишу објекти за заштиту терена од вода, и то: дренажни и сабирни канали, транзитни канали, водосабирници, изливне грађевине и др. Да се изврше хидраулички прорачуни свих планираних објеката, као и димензионисање објеката за евакуацију атмосферских вода са сливних површина, на основу карактеристичних рачунских протицаја вода у водотоку и усвојених рачунских интензитета падавина;

**2.7.** Урбанистичким пројекатом предвидети сва ограничења и мере заштите које проистичу из Одлуке о одређивању и одржавању зона санитарне заштите изворишта;

**2.8.** Извршити идентификацију свих отпадних вода које могу настати у објектима који се налазе или се њихова изградња планира на територији у обухвату Урбанистичког пројекта и очекиваних оптерећења (по количини и квалитету). Утврдити постојеће и/или планиране начине и локације испуштања у реципијент;



2.9. Дати генерално решење за пријем и евакуацију површинских, атмосферских вода, са планираних манипулативних и саобраћајних површина, које се евентуално загађене морају, пре испуштања у дефинисане реципијенте, пречистити до нивоа прописаног законом;

2.10. Атмосферске воде са кровних и условно незагађених површина се могу прикупљати системом ригола и евакуисати без претходног третмана у околне зелене површине;

2.11. Приликом усвајања решења објеката за евакуацију, односно третман отпадних вода, неопходно је придржавати се следећих прописа:

Закон о водама („Сл. гласник РС“, број 30/10, 93/12, 101/16, 95/2018 и 95/2018 – др.закон);

Закон о планирању и изградњи („Сл. гласник РС“, број 72/2009, 81/2009-испр., 64/2010 – одлука УС, 24/2011, 121/2012, 42/2013 – одлука УС, 50/2013 – одлука УС, 98/2013 – одлука УС, 132/2014, 145/2014, 83/2018, 31/2019, 37/2019, 9/2020 и 52/2021);

Уредбе о граничним вредностима емисије загађујућих материја у воде и роковима за њихово достизање („Сл. гласник РС“, број 67/2011 и 48/2012 и 1/2016);

Правилника о еколошком и хемијском статусу површинских вода и параметрима хемијског и квантитативног статуса подземних вода („Сл. гласник РС“, број 74/2011);

3. Ови услови престају да важе по истеку од годину дана од дана њиховог издавања.

Доставити

- подносиоцу захтева,
- архиви



Руководилац ВПЦ „Морава“ Ниш

Драгана Симић дипл. правник



# Телеком Србија

Предузеће за телекомуникације а.д.

Београд, Таковска 2

ДЕЛОВОДНИ БРОЈ: 25224 /2 -2022 ДБ

ДАТУМ: 07.02.2022.

ИНТЕРНИ БРОЈ:

БРОЈ ИЗ ЛКРМ: 71

ДИРЕКЦИЈА ЗА ТЕХНИКУ

Сектор за мрежне операције

Служба за планирање и изградњу мреже Крагујевац

Краља Петра I 28, Крагујевац

Јавно предузеће „СКИЈАЛИШТА СРБИЈЕ“  
МИ С А Р Р И Ј А

ПРИМЉЕНО	07.02.2022
Организациона јединица	07
Број прјема поште	Ур 221

## ЈАВНО ПРЕДУЗЕЋЕ „СКИЈАЛИШТА СРБИЈЕ“

Милутина Миланковића бр. 9  
Београд

ПРЕДМЕТ: ТЕХНИЧКИ УСЛОВИ ЗА ПОТРЕБЕ ПРОЈЕКТОВАЊА И ИЗРАДЕ УРБАНИСТИЧКОГ ПРОЈЕКТА ЗА ИЗГРАДЊУ КОМБИНОВАНЕ ГОНДОЛЕ ЖИЧАРЕ МАЛИ КАРАМАН КАТ. ПАРЦЕЛАМА 1503/1, 1503/6, 1503/7, 1502/48, 1502/47, 1502/51, 1502/46, 1502/45, 1502/44, 1502/1, 90/1, 89 КО КОПАОНИК И КП 1319/16 КО БРЗЕЋЕ У СКИ ЦЕНТРУ КОПАОНИК

Вашим дописом заведеним у Телекому Србија под бројем 25224/1-2022 тражили сте услове из области телекомуникационе инфраструктуре за израду Урбанистичког пројекта за изградњу КОМБИНОВАНЕ ГОНДОЛЕ ЖИЧАРЕ Мали караман на горе наведеним кат. парцелама у КО Копаоник и КО Брзеће, Општине Рашка и Брус.

Обавештавамо Вас следеће:

### ПОСТОЈЕЋЕ СТАЊЕ ТК ИНФРАСТРУКТУРЕ

На подручју које је предмет израде Урбанистичког пројекта на Копаонику Телеком Србија у једном делу има изграђену подземну телекомуникациону инфраструктуру:

1. У ров оријентационе дубине 06-0,8 м положени су бакарни каблови планински дом Ртањ.
2. У исти ров положене су резервне ПЕ цеви.
3. На излазу гондоле Мали караман од БС Телекома Србије до излазне станице жичаре гвоздац у ПЕ цеви ФИ 40 положен је коаксијални кабал.
4. У ров дубине 0,6-0,8м положен је ОК Супер нове. Траса је дата у прилогу ових услова
5. На прелазима преко саобраћајница и локалних путева постављене су заштитне ПВЦ и ПХД цеви Ø 110.
6. Подручје које је захваћено Урбанистичким пројектом покривено је сигналом са базних станица „Телекома Србија“ - МТС-а, Теленора и ВИП-а.
7. Сва наведена ТК инсталација „Телекома Србија“ геодетски је снимљена те се налази у катастру подземних инсталација у Рашки, осим коаксијалног кабла за БС на излазу малог Карамана.

На добијеној подлози уцртана је:

- Траса подземне ТК мреже Телекома и Супернове
- ПВЦ и ПХД цеви.

### **БУДУЋИ РАЗВОЈ ТК ИНФРАСТРУКТУРЕ**

Постојећа телекомуникациона мрежа не омогућава реализацију захтева за прикључцима и сервисима који се очекују после изградње објеката дефинисаних овим захтевом који су предмет овог урбанистичког пројекта, па је стога нужна доградња телекомуникационе инфраструктуре.

Идејним решењем телекомуникационог оператора *Телеком Србија* предвиђени су:

1. Полагање ТК каблова у новоформираним улицама или тамо где сада не постоје. Динамика ће бити у складу са потребама корисника. Дуж свих саобраћајница потребно је планирати **коридоре** за постављање ТК каблова.
2. Постављање нових мултисервисних чворова (mIPAN) са њиховим повезивањем на надређене ТК центре оптичким кабловима техником удубавања у постојеће ПЕ цеви, где буде постојала потреба. То ће омогућити смањење дужине претплатничке петље и повећање брзине протока широкопојасних сервиса. Метални орман у вертикалном положају са mIPAN се поставља на самостојећа бетонска постоља. Потребан простор је око 1м2 и прикључак на нисконапонску електродистрибутивну мрежу.
3. У објектима корисника је потребна уградња успонских и хоризонталних канала за унутрашње инсталације, евентуално цеви, како би се у њих по потреби постављали бакарни или оптички каблови са свођењем у тачку концентрације у којој ће се прикључити на јавну мрежу Телекома или неког другог оператора. За веће објекте тачку концентрације сместити у посебну просторију површине 6-9 м2 са обезбеђеним нисконапонским ЕЕ прикључком. У њој ће бити смештени различити електронски телекомуникациони уређаји. У истој просторији је и завршетак цеви приводне канализације. Код мањих објеката уградити орман за телекомуникационе уређаје минималних димензија 1,0 x1,0 и дубине 0,35 м.

Уколико се даљом разрадом концепта плана прецизније дефинишу намене површина и нови коридори за јавне површине, потребно је доставити нови захтев Телекому Србија за измену и дефинисање новог техничког решења за телекомуникације.

### **ТЕХНИЧКИ УСЛОВИ**

Израдом Урбанистичког пројекта за изградњу комбиноване гондоле жичаре Мали караман на кат. парцелама бр. 1503/1, 1503/6, 1503/7, 1502/48, 1502/47, 1502/51, 1502/46, 1502/45, 1502/44, 1502/1, 90/1 и 89 у КО Копаоник и КП 1319/16 КО Брзеће општина Брус, као и његово привођење намени, када су у питању телекомуникације мора се обезбедити:

1. Планираним радовима не сме доћи до угрожавања механичке стабилности и техничких карактеристика постојећих објеката мреже електронских комуникација, ни до угрожавања нормалног функционисања телекомуникационог саобраћаја, и мора увек бити обезбеђен адекватан приступ постојећим објектима и кабловима „Телекома Србије“ ради њиховог редовног одржавања и евентуалних интервенција;
2. Пре почетка извођења било каквих грађевинских радова на изградњи објеката, потребно је у сарадњи са надлежном службом „Телеком Србија“ ( Служба за мрежне операције Краљево – одељење за кабловску приступну мрежу у Рашки - ул. Саватија Милошевића бр 2, Марковић Саша контакт тел. 064 6531755, Зечевић Владан 0646507060, и одељење за уређаје у транспортној мрежи и оптичку инфраструктуру



Краљево, Трг Јована Сарића бр. 8, Ненад Тришовић контакт тел. 0646121788)  
,извршити идентификацију и обележавање трасе постојећих подземних ТК каблова у  
зони планираних радова ( помоћу инструмената трагача каблова и по потреби пробним  
ископима на траси), како би се утврдио њихов тачан положај, дубина и евентуална  
одступања од трасе дефинисаних издатим условима.

3. У случају оштећења ТК инсталација услед нестручног извођења радова инвеститор је **дужан да надокнади целокупну штету овом предузећу по свим основама**
4. Пројектант, односно извођач радова је у обавези да поштује важеће техничке прописе у вези са дозвољеним растојањима планираног објекта од постојећих објеката електронских комуникација. Унутар заштитног појаса није дозвољена изградња и постављање објеката (инфраструктурних инсталација) других комуналних предузећа изнад и испод постојећих подземних каблова или кабловске канализације ек мреже, осим на местима укрштања, као ни извођење радова који могу да угрозе функционисање електронских комуникација;
5. Заштиту и обезбеђење постојећих објеката „Телекома Србије“ треба извршити пре почетка било каквих радова и предузети све потребне и одговарајуће мере предострожности како не би, на било који начин, дошло до угрожавања механичке стабилности и техничке исправности предметних објеката;
6. Грађевинске радове у непосредној близини постојећих објеката „Телекома Србије“ вршити искључиво ручним путем без употребе механизације и уз предузимање свих потребних мера заштите (обезбеђење од слегања, пробни ископи и сл);
7. У случају евентуалног оштећења постојећих објеката или прекида телекомуникационог саобраћаја услед извођења радова, инвеститор радова је дужан да предузећу „Телеком Србија“ а.д. надокнади целокупну штету по свим основама (трошкове санације и накнаду губитка услед прекида телекомуникационог саобраћаја);
8. Код свих планова и радова у зони телекомуникационе инфраструктуре је нужна израда синхрон плана са коридорима осталих ималаца инфраструктуре, да би се обезбедила могућност постављања свих инсталација у расположивим коридорима.

• **Уколико предметна изградња условљава измештање постојећих ТК објеката/ каблова:**

1. Уколико предметна изградња условљава измештање постојећих ТК објеката/каблова неопходно је урадити техничко решење/пројекат измештања, заштите и обезбеђења постојећих ТК каблова у сарадњи са надлежном службом Предузећа за телекомуникације „Телеком Србија“. Такво техничко решење, мора бити саставни део пројекта за грађевинску дозволу за наведени објекат.

Извод из пројекта за грађевинску дозволу који садржи поменуто техничко решење са графичким прилогом и предмером и предрачуном материјала и радова, са издатим техничким условима треба доставити обрађивачу услова, ради добијања сагласности.

Уколико се за предметне радове не ради пројекат за грађевинску дозволу, то не ослобађа инвеститора обавезе да изради техничко решење/пројекат измештања, заштите и обезбеђења постојећих ТК каблова и да на њега тражи сагласност Телекома.

2. Радови на заштити и обезбеђењу, односно радови на измештању постојећих објеката „Телекома Србије“, изводе се о трошку инвеститора, осим у случајевима када је ова област другачије дефинисана постојећим споразумима и претходно издатим условима. Обавеза инвеститора је и да, уколико је за предметну врсту радова прописана обавеза регулисања имовинскоправних односа, исте и регулише за будуће трасе линијских инфраструктурних објеката електронских комуникација „Телекома Србије“ пре почетка изградње.

3. Измештање треба извршити на безбедну трасу, пре почетка радова на изградњи за коју се траже услови.
4. Приликом избора извођача радова на измештању постојећих каблова водити рачуна да је извођач регистрован и лиценциран за ту врсту делатности и да буде са листе квалификованих извођача радова „Телекома Србија“ а.д.
5. Обавеза инвеститора је да извођачу радова, поред остале техничке документације, достави и копију издатих услова (текст и ситуације) и Техничко решење измештања, заштите и обезбеђења постојећих каблова угрожених изградњом, које је „Телеком Србија“ а.д. верификовао. За непоступање по наведеним условима инвеститор радова сноси пуну одговорност.
6. Инвеститор, односно извођач радова је у обавези да се најмање 15 дана пре почетка извођења радова на измештању, заштити и обезбеђењу постојећих објеката „Телекома Србија“, у писаној форми обрати „Телекому Србија“ а.д. надлежној Служби за планирање и изградњу мреже у чијој надлежности се налази зона планиране изградње ради вршења стручног надзора, са обавештењем о датуму почетка радова и именима надзорног органа (контакт телефон) и руководиоца градилишта (контакт телефон).
7. „Телеком Србија“ ће са своје стране одредити стручно лице ради вршења надзора над радовима на измештању, као и на заштити и обезбеђењу својих објеката. Приликом извођења радова обавезно је присуство стручног надзора од стране Предузећа за телекомуникације „Телеком Србија“ а.д.
8. По завршетку радова инвеститор/извођач је у обавези да у писаној форми обавести надлежну Службу за планирање и изградњу мреже да су радови, за које су услови тражени, завршени.
9. По завршетку радова на измештању објеката потребно је извршити контролу квалитета изведених радова. Инвеститор је дужан да уз захтев за формирање комисије за контролу квалитета, достави Пројекат изведеног објекта и геодетски снимак, податке о представнику инвеститора и извођача радова који ће присуствовати раду комисије.
10. Након завршетка свих активности дефинисаних Уговором, потребно је да одговорна лица за праћење реализације Уговора доставе надлежној Служби за планирање и изградњу мреже потписан Записник.

Графички прилог овог текста је *ситуациони цртеж* постојеће телекомуникационе инфраструктуре. Сви телекомуникациони објекти су приказани као посебни слојеви чије се особине (дебљина и тип полилиније, боја слоја, ... ) могу мењати ради усаглашавања са графичким приказом осталих објеката.


Контакт особа по овом предмету је Ивана Николчевић, дипл.инж.ел. са телефонима 036/319-390, 064/653-17-96 и Драган Босић оперативни инжењер са телефонима 036 734001 и 064 6531274.

Ivana  
Nikolčević  
200016620  
Digitally signed by  
Ivana Nikolčević  
200016620  
Date: 2022.02.07  
13:18:27 +01'00'

ШЕФ СЛУЖБЕ  
*A. Сенић*  
Александар Сенић, дипл.инж.

**Прилог:** Ситуациони цртеж са оријентационо уцртаном подземном ТК инсталацијом „Телекома Србија“





Ivana  
Nikolčević  
200016620

Digitally signed by  
Ivana Nikolčević  
200016620  
Date: 2022.02.07  
13:19:31 +01'00'









Огранак Електродистрибуција Крушевац  
Косанчићева 32, 37000 Крушевац  
Тел. 037 413 000  
Факс. 037 442 195

Датум пријема	01-02-2022
Прегледано	07
Број пријема	Ур 186

а/а  
подкласа 21  
трајно

ПР-ЕНГ-01.18/02

Наш број: 2460800-Д.09.11-22759/2

ЈП СКИЈАЛИШТА СРБИЈЕ  
SKI RESORTS OF SERBIA

Ваш број: 54

ул. Милутина Миланковића бр.9

11070

Крушевац, 27.01.2022.год.

Нови Београд

**Предмет:** Захтев за издавање услова имаоца јавних овлашћења за потребе пројектовања и израде урбанистичког пројекта за изградњу комбиноване гондоле – жичаре Мали Караман, на катастарским парцелама број: 1502/1, 1502/44, 1502/45, 1502/46, 1502/47, 1502/48, 1502/51, 1503/1, 1503/6, 1503/7, 90/1 и 89 све КО Копаоник, Општина Рашка и катастарским парцелама број: 1319/16 КО Брзеће, Општина Брус у ски центру Копаоник.

Поштовани,

У вези Вашег захтева број 54 од 14.01.2022.год. (наш број 2460800-Д.09.11-22759/1 од 20.01.2022.године) за издавање услова имаоца јавних овлашћења за потребе пројектовања и израде урбанистичког пројекта за изградњу комбиноване гондоле – жичаре Мали Караман, на катастарским парцелама број: 1502/1, 1502/44, 1502/45, 1502/46, 1502/47, 1502/48, 1502/51, 1503/1, 1503/6, 1503/7, 90/1 и 89 све КО Копаоник, Општина Рашка и катастарским парцелама број: 1319/16 КО Брзеће, Општина Брус у ски центру Копаоник, обавештавамо Вас да на предметном подручју КО Копаоник а и КО Брзеће а конкретно и на предметним катастарским парцелама број: 1502/1, 1502/44, 1502/45, 1502/46, 1502/47, 1502/48, 1502/51, 1503/1, 1503/6, 1503/7, 90/1 и 89 све КО Копаоник, Општина Рашка и катастарским парцелама број: 1319/16 КО Брзеће, Општина Брус, не поседујемо електро енергетске објекте за напајање електричном енергијом, породичних домаћинстава, стамбених објеката, стамбенопословних објеката, пословних објеката и других, већ напајање електричном енергијом тог подручја КО Копаоник и КО Брзеће а конкретно и на предметним катастарским парцелама број: 1502/1, 1502/44, 1502/45, 1502/46, 1502/47, 1502/48, 1502/51, 1503/1, 1503/6, 1503/7, 90/1 и 89 све КО Копаоник, Општина Рашка и катастарским парцелама број: 1319/16 КО Брзеће, Општина Брус је од стране Електродистрибуције Србије огранак Електродистрибуција Краљево погон Рашка и самин тим нисмо надлежни за издавање услова имаоца јавних овлашћења за потребе пројектовања и израде урбанистичког пројекта за изградњу комбиноване гондоле – жичаре Мали Караман, на катастарским парцелама број: 1502/1, 1502/44, 1502/45, 1502/46, 1502/47, 1502/48, 1502/51, 1503/1, 1503/6, 1503/7, 90/1 и 89 све КО Копаоник, Општина Рашка и катастарским парцелама број: 1319/16 КО Брзеће, Општина Брус у ски центру Копаоник.

Предметно подручје је у надлежности Електродистрибуције Србије огранак Електродистрибуција Краљево погон Рашка, тако да ће те морати да се обратите њима за издавање услова имаоца јавних овлашћења за потребе пројектовања и израде урбанистичког пројекта за изградњу комбиноване гондоле – жичаре Мали Караман, на катастарским парцелама број: 1502/1, 1502/44, 1502/45, 1502/46, 1502/47, 1502/48, 1502/51, 1503/1, 1503/6, 1503/7, 90/1 и 89 све КО Копаоник, Општина Рашка и катастарским парцелама број: 1319/16 КО Брзеће, Општина Брус у ски центру Копаоник.

С поштовањем,

Доставити:

1. Наслову
2. Служби за припрему и надзор инвестиције
3. Архиви



Директор Огранка

(Саша Ћирић, дипл.ек.)

Електродистрибуција Србије д.о.о. Београд

11070 Београд – Нови Београд  
Булевар уметности бр. 12

ПИБ: 100001378  
Матични број: 07005466





ЕЛЕКТРОДИСТРИБУЦИЈА  
СРБИЈЕ

Јавно предузеће „ЕЛЕКТРОПРИВРЕДА СРБИЈЕ“  
ПИСАРНИЦА

ПРИМЉЕНО	19-05-2022
Организациона јединица	07
Број пријема поште	Up 795

ПР-ЕНГ-01.19/01

Наш број: 8G.1.0.0-D-09.08-22183-22

ЈП СКИЈАЛИШТА СРБИЈЕ

Ваш број:

МИЛУТИНА МИЛАНКОВИЋА бр. 9

Краљево, 25.02.2022

11070 НОВИ БЕОГРАД

**ПРЕДМЕТ:** Услови за потребе израде урбанистичког пројекта урбанистичко-архитектонске разраде за грађевинску парцелу (парцела бр. 1319/16 К.О. Брзеће, Општина Брус и 1502/44, 1502/45, 1502/46, 1502/47, 1502/48, 1502/51, 1502/1, 1503/1, 1503/6, 1503/7, 90/1 и 89 на К.О. Копаоник, Општина Рашка), КОПАОНИК, КОПАОНИК Мали Караман - Мали Водовод

Поводом Вашег захтева, наш број 8G.1.0.0-D-09.08-22183-22, у којем тражите претходне услове за потребе израде урбанистичког пројекта урбанистичко-архитектонске разраде за грађевинску парцелу број (парцела бр. 1319/16 К.О. Брзеће, Општина Брус и 1502/44, 1502/45, 1502/46, 1502/47, 1502/48, 1502/51, 1502/1, 1503/1, 1503/6, 1503/7, 90/1 и 89 на К.О. Копаоник, Општина Рашка), КОПАОНИК, КОПАОНИК Мали Караман - Мали Водовод, обавештавамо Вас следеће:

Увидом у приложену документацију, достављамо Вам следеће услове:

На траси на којој је планирана изградња комбиноване гондоле - жичаре Мали Караман у ски центру Копаоник постоје среденапонски 10kV и нисконапонски 0.4kV кабловски (подземни) водови који нису геодетски снимљени и учртани, тако да је потребно пре почетка извођења грађевинских радова обратити се "Електродистрибуцији Србије", Огранку Електродистрибуција Краљево - Погон Рашка како би исте обележили на терену.

Грађевинске радове у непосредној близини електроенергетских објеката вршити ручно, без употребе механизације и уз предузимање свих потребних мера заштите. У случају оштећења кабловских водова, потребно је исте санирати према техничком решењу надлежних из "Електродистрибуције Србије", Огранак Електродистрибуција Краљево - Погон Рашка, а о трошку инвеститора.

Такође, у случају потребе за измештањем електроенергетских објеката морају се обезбедити алтернативне трасе и инфраструктурни коридори уз претходну сагласност "Електродистрибуције Србије", Огранак Електродистрибуција Краљево - Погон Рашка. Трошкове постављања електроенергетског објекта на другу локацију, као и трошкове градње у складу са чл. 217. Закона о енергетици ("Сл.гласник РС" бр. 145/14), сноси инвеститор објекта због чије изградње се врши измештање.

Ближе услове за пројектовање и прикључење, као подлогу за израду пројекта за грађевинску дозволу (или пројекта за извођење), Огранак ЕД Краљево, погон Рашка ће прописати у редовном поступку ван обједињене процедуре.

С поштовањем,

Доставити:

1. Наслову
2. Служби за енергетику
3. Писарници



Директор огранка

Никола Ђорђевић, дипл.ел.инж.

Електродистрибуција Србије д.о.о. Београд

070 Београд - Нови Београд  
Левар уметности бр. 12

ПИБ 100001378  
Матични број 07005466

Страна 1 од 1



Република Србија  
МИНИСТАРСТВО УНУТРАШЊИХ ПОСЛОВА  
Сектор за ванредне ситуације  
Одељење у Крушевцу  
09.17.1 Број 217-30/22  
Дана 27.01.2022. године  
КРУШЕВАЦ  
/С.Т./

ПРИМЉЕНО	
Датум пријема	01-02-2022
Одговорно лице	ОТ
Број пријема	Ур/90

ЈАВНО ПРЕДУЗЕЋЕ „СКИЈАЛИШТА СРБИЈЕ“  
Ул. Милутина Миланковића бр. 9  
11 070 Нови Београд

**ПРЕДМЕТ:** Обавештење

**ВЕЗА:** ЈАВНО ПРЕДУЗЕЋЕ „СКИЈАЛИШТА СРБИЈЕ“ - Захтев за издавање техничких услова за израду Урбанистичког пројекта за планирану изградњу комбинване гондоле – жичаре Мали Караман на Копаонику, 07 бр. 47 од 14.01.2022. године.

У вези са списима предмета достављеним од стране **ЈАВНОГ ПРЕДУЗЕЋА „СКИЈАЛИШТА СРБИЈЕ“** који се односе на издавање мишљења које садржи услове у погледу мера заштите од пожара за потребе израде Урбанистичког пројекта за планирану изградњу комбинване гондоле – жичаре Мали Караман на Копаонику, на кат. пар. бр. 1503/1, 1503/6, 1503/7, 1502/48, 1502/47, 1502/51, 1502/46, 1502/45, 1502/44, 1502/1, 90/1 и 89 КО Копаоник, општина Рашка и 1319/16 КО Брзеће, општина Брус, у ски центру Копаоник, обавештавамо Вас да Одељење за ванредне ситуације у Крушевцу, сходно чл. 29 Закона о заштити од пожара („Сл. гласник РС“, бр. 111/09, 20/15 и 87/18), издаје мишљења која садрже услове заштите од пожара и експлозија које је потребно предвидети у планским документима, али не и за потребе израде урбанистичких пројеката.


Подносиоцу захтева је потребно указати да у случају да плански документ и урбанистички пројекат представљају основ за издавање локацијских услова, исти не садрже могућности, ограничења и услове у погледу мера заштите од пожара и експлозија, па је потребно, у поступку издавања локацијских услова, прибавити посебне услове заштите од пожара и експлозија у складу са чл. 54. Закона о планирању и изградњи („Сл. гласник РС“, бр. 72/09, 81/09-испр., 24/11, 121/12, 42/13-одлука УС, 50/13-одлука УС, 98/13-одлука УС, 132/14, 145/14, 83/18, 31/19, 37/19-др. Закон и 9/20) и чл. 20. Уредбе о локацијским условима („Сл. гласник РС“, бр. 115/20).



НАЧЕЛНИК ОДЕЉЕЊА  
ПОПУКОВНИК ПОЛИЦИЈЕ  
Александар Лазаревић







# EMC

АКЦИОНАРСКО ДРУШТВО

„ЕЛЕКТРОМРЕЖА СРБИЈЕ“ БЕОГРАД

ЈП Скијашишта Србије  
Милутина Миланковића 9  
11070 Нови Београд

ПРИМЉЕНО	01-02-2022
РЕГИСТРАЦИОНА	07
Број архиве	Up189

Број:130-00-UTD-003-66/2022-002

Датум: 27. 01. 2022

**Предмет:** Услови за потребе израде Урбанистичког пројекта за изградњу комбиноване гондоле - жичаре Мали Караман, на катастарским парцелама број: 1503/1, 1503/6, 1503/7, 1502/48, 1502/47, 1502/51, 1502/46, 1502/45, 1502/44, 1502/1, 90/1 и 89, КО Копаоник, Општина Рашка и 1319/16, КО Брзеће, Општина Брус, у ски центру Копаоник

На основу вашег захтева број 07-56 од 14.01.2022. године, који је код нас заведен дана 20.01.2022. године под бројем АСЕ-3053 и достављене документације (идејно решење у дигиталном облику), обавештавамо вас о следећем:

1. Према послатој документацији, видљиво је да у обухвату предметног урбанистичког пројекта нема објекта који су у власништву „Електромрежа Србије“ А.Д.
2. Према Плану развоја преносног система за период од 2021. године до 2030. године и Плану инвестиција, у обухвату предметног урбанистичког пројекта, као и у непосредној близини обухвата предметног урбанистичког пројекта није планирана изградња електроенергетске инфраструктуре која би била у власништву „Електромрежа Србије“ А.Д.
3. У складу са претходно наведеним тачкама „Електромрежа Србије“ А.Д. нема посебних услова за потребе израде Урбанистичког пројекта за изградњу комбиноване гондоле - жичаре Мали Караман, на катастарским парцелама број: 1503/1, 1503/6, 1503/7, 1502/48, 1502/47, 1502/51, 1502/46, 1502/45, 1502/44, 1502/1, 90/1 и 89, КО Копаоник, Општина Рашка и 1319/16, КО Брзеће, Општина Брус, у ски центру Копаоник.

Важност горе наведених услова је две године од датума издавања или краће уколико дође до промене наведених законских регулатива и прописа. Након истека овог рока подносилац захтева је дужан да тражи обнову важности истих.

За сва додатна објашњења можете се обратити Сектору за анализу стања елемената преносног система, Дирекција за асет менаџмент, Улица војводе Степе 412, 11000 Београд и Александру Куколечи на тел. 011/3957-156.

С поштовањем,

Извршни директор за пренос  
електричне енергије  
*Бранко Ђорђевић*  
Бранко Ђорђевић, дипл. инж. електр.

Копије доставити:

- Пренос електричне енергије, Дирекција за одржавање преносног система, Регионални центар одржавања Крушевац
- Пренос електричне енергије, Дирекција за асет менаџмент, Сектор за анализу стања елемената преносног система, Служба за испитивање и анализу стања елемената високонапонских водова
- Други оригинал:
- Архива



РЕПУБЛИКА СРБИЈА  
МИНИСТАРСТВО ОДБРАНЕ  
СЕКТОР ЗА МАТЕРИЈАЛНЕ РЕСУРСЕ  
УПРАВА ЗА ИНФРАСТРУКТУРУ

Број 1159-5  
114 FEB 2022 године  
БЕОГРАД

Јавно предузеће „СКИЈАЛИШТА СРБИЈЕ“	
БЕОГРАД	
Датум пријема	21-02-2022
Број пријема	07
Поштом	УР 294

Чувати до 2027. године  
Функција 34 ред. бр. 42  
Датум: 11.02.2022. г.  
Обрађивач: вс Маја Крга

Обавештење у вези са израдом  
урбанистичког пројекта на Копаонику,  
доставља.

ЈП СКИЈАЛИШТА СРБИЈЕ

БЕОГРАД  
Милутина Миланковића 9

Веза: Ваш захтев 07 бр. 49 од 14.01.2022. године.

На основу вашег захтева, а у складу са тачком 3. и 8. Одлуке о врстама инвестиционих објеката и просторних и урбанистичких планова од значаја за одбрану ("Службени гласник РС", број 85/15), обавештавамо вас да за израду урбанистичког пројекта за изградњу комбиноване гондоле – жичаре Мали Караман, на Копаонику, на к.п.бр. 1503/1, 1503/6, 1503/7, 1502/48, 1502/47, 1502/51, 1502/46, 1502/45, 1502/44, 1502/1, 90/1 и 89 КО Копаоник Општина Рашка и 1319/16 КО Брзеће, Општина Брус, нема посебних услова и захтева за прилагођавање потребама одбране земље.

Напомињемо да сви грађевински радови у близини војног комплекса "51 СП Копаоник" морају бити реализовани у координацији са управником "51 СП Копаоник", како би се избегао негативан утицај на функционисање редовног живота и рада полигона.

Носилац израде плана је у обавези да у процесу израде плана примени све нормативе, критеријуме и стандарде у складу са Законом о планирању и изградњи („Службени гласник РС”, бр. 72/09, 81/09 - исправка, 64/10 - УС, 24/11, 121/12, 42/13 - УС, 50/13 - УС, 98/13 - УС, 132/14, 145/14, 83/18, 31/19, 37/19 - др.закон, 9/20 и 52/21) и свим подзаконским актима који регулишу предметну материју.

МК

*M*

11.2.2022

НАЧЕЛНИК  
пуковник  
др Слободан Старчевић, дипл. инж.





Израђено у 1 (једном) примерку, умножено  
у 1 (једном) примерку и достављено:

- "Скијалишта Србије", Београд и
- а/а.

**Сектор за развој**ЈП "СРБИЈАГАС" БЕОГРАД  
БЕОГРАД

ПРИМЉЕНО	02-03-2022
Српски језик	07
Једноставно	
Број пријаве	УР 349
Датум	

ЈП Скијалишта Србије  
Милутина Миланковића бр.9  
Београд  
11073 Београд-Нови Београд  
ПАК: 191602

Ваш број:

Наш број:

Датум:

06-07-11/217/1  
28. 02. 2022

РН 61/22

**Предмет: Услови за израду Урбанистичког пројекта за изградњу комбиноване гондоле-жичаре Мали Караман, на к.п. бр. 1503/1, 1503/6, 1503/7, 1502/48, 1502/47, 1502/51, 1502/46, 1502/45, 1502/44, 1502/1, 90/1 и 89КО Копаоник, Општина Рашка и 1319/16 КО Брзеће, Општина Брус, у ски центру Копаоник**

Поштовани,

У вези Вашег захтева за издавање услова за израду Урбанистичког пројекта за изградњу комбиноване гондоле-жичаре Мали Караман, на к.п. бр. 1503/1, 1503/6, 1503/7, 1502/48, 1502/47, 1502/51, 1502/46, 1502/45, 1502/44, 1502/1, 90/1 и 89КО Копаоник, Општина Рашка и 1319/16 КО Брзеће, Општина Брус, у ски центру Копаоник, обавештавамо Вас да у обухвату предметног Урбанистичког пројекта, не постоји изграђена гасна мрежа или објекти у надлежности ЈП "Србијагас", сходно томе ЈП „Србијагас“ нема посебних услова са становишта прописане заштите изграђене гасоводне мреже.

Рок важности овог документа је годину дана од дана његовог издавања.

С поштовањем,

**СЕКТОР ЗА РАЗВОЈ  
ДИРЕКТОР**

Владимир Љикић, дипл.инж.маш.



**LEGENDA:**

 Projektovani transportni gasovod  
od celicnih cevi MOP 50 bar

 Planirana trasa zicare

**OBRADA:**

**DATUM:** 18.02.2022. g.

RAZMERA: 1:5000





Република Србија  
МИНИСТАРСТВО  
ЗАШТИТЕ ЖИВОТНЕ СРЕДИНЕ

Број: 353-02-00303/2022-04

Датум: 9.3.2022. године

Немањина 22-26

Београд

ОНО ПРЕДУЗЕЋЕ „СКИЈАЛИШТА ТРНС-НИСАРИНА“

ПРИМЉЕНО	18-03-2022
Организациона јединица	07
Број пријема поште	0р 496

На основу члана 9. став 8. Закона о заштити природе („Службени гласник РС”, бр. 36/09, 88/10, 91/10 - исправка, 14/16, 95/18-др. закон и 71/21), чл. 23. став 2. и 24. Закона о државној управи („Службени гласник РС”, бр. 79/05, 101/07, 95/10, 99/14, 30/18-др. закон и 47/18), члана 6. став 1. Закона о министарствима („Службени гласник РС”, број 128/20), члана 136. Закона о општем управном поступку („Службени гласник РС”, број 18/16 и 95/18 – аутентично тумачење), решавајући по захтеву ЈП „Скијалишта Србије” из Београда, ул. Милутина Миланковића 9, за издавање услова заштите природе, Министарство заштите животне средине, државни секретар Александар Дујановић по Решењу о овлашћењу број 021-01-13/1/21-09 од 22.7.2021. године, доноси

**РЕШЕЊЕ**  
**о условима заштите природе**

У складу са Стручном основом (03 бр. 020-161/4 од 04.02.2022. године), израда Урбанистичког пројекта за изградњу комбиноване гондоле – жичаре Мали Караман, а на подручју НП „Копаоник”, у режиму заштите III (трећег) степена заштите, може се известити искључиво под следећим условима заштите природе:

- 1) Урбанистички пројекат се може радити за к.п.бр.: 1503/1, 1503/6, 1503/7, 1502/48, 1502/47, 1502/51, 1502/46, 1502/45, 1502/44, 1502/1, 90/1 и 89, К.О. Копаоник, општина Рашка;
- 2) Пројектном документацијом разрадити услове изградње како не би дошло до инжењерско-геолошких или других деградационих процеса;
- 3) Пројектом предвидети да:
  - траса гондоле - жичаре прати постојећу трасу ски лифта Мали Караман,
  - кабине гондоле - жичаре буду израђене од материјала који не стварају ефекат огледала, односно да стаклени делови буду мат површине или осликани,
  - осветљење гондоле - жичаре буде минимално, а сноп светла да буде усмерен ка тлу;
- 4) Ширина трасе и безбедоносног појаса гондоле - жичаре може бити максимално до 40 m, а дужина до 1310 m;
- 5) Урбанистичке параметре за изградњу објекта са галеријом (пored полазне станице), одредити према правилима уређења и грађења која су дефинисана важећим планским актима;
- 6) Предвидети потпуно инфраструктурно опремање по високим еколошким стандардима. Изградњу комуналне инфраструктуре урадити на основу услова надлежних комуналних организација;



- 7) Употреба бетона, као спољног материјала на фасади, није дозвољена. Конструкцију објекта обложити материјалом који даје утисак природног и који ће се заједно са објектом станице уколопити у амбијент Националног парка;
- 8) За уређење простора око објекта предвидети искључиво аутохтоне врсте типичне за подручје НП „Копаоник”;
- 9) Дефинисати привремене локације за складиштење потребног материјала и опреме, као и за складиштење отпадног материјала и његову евакуацију од стране надлежне комуналне службе. Није дозвољено одлагање отпада на заштићеном подручју;
- 10) Предвидети комплетну санацију локација и затрављивање свих површина деградираних током радова;
- 11) Предвидети да се радови на сечи шуме и појединачних стабала ограниче на најмању меру. Дознаку стабала треба да изврше стручна лица ЈП НП „Копаоник”;
- 12) Предвидети забрану вађења пањева посечених стабала на траси и у заштитном појасу гондоле – жичаре. Заостале пањеве прекрити земљом;
- 13) Пројектом у оквиру мера заштите природе мора бити наглашено да, уколико се током евентуалних планираних радова наиђе на геолошко-палеонтолошке или минералошко-петролошке објекте, за које се претпоставља да имају својство природног добра, извођач радова је дужан да у року од осам дана обавести Министарство заштите животне средине, као и да предузме све мере заштите од уништења, оштећења или крађе до доласка овлашћеног лица.

### *Образложење*

Јавно предузеће „Скијалишта Србије” из Београда упутило је захтев (07 бр. 41 од 14.1.2022. године) Заводу за заштиту природе Србије за издавање услова заштите природе заведен под бројем 03 бр. 020-161/4 од 4.2.2022. године, а који је прослеђен заједно са стручном основом Министарству заштите животне средине за издавање услова заштите природе за израду Урбанистичког пројекта за изградњу комбиноване гондоле - жичаре Мали Караман у НП „Копаоник” (к.п бр.: 1503/1, 1503/6, 1503/7, 1502/48, 1502/47, 1502/51, 1502/46, 1502/45, 1502/44, 1502/1, 90/1 и 89, К.О. Копаоник, Општина Рашка).

На основу члана 9. став 5. Закона о заштити природе („Службени гласник РС”, бр. 36/09, 88/10, 91/10-исправка, 14/16, 95/18-др. закон и 71/21), Завод за заштиту природе Србије издао је Стручну основу (03 бр. 020-161/4 од 4.2.2022. године) по предметном захтеву.

Планирани урбанистички пројекат представља наставак реализације инфраструктурних објеката са циљем превоза корисника скијалишта који из правца Брзећа иду према Сувом Рудишту, користећи новоизграђену гондолу Брзеће-Мали Караман. Нова инсталација комбиноване гондоле – жичаре планирана је на траси постојећег ски лифта Мали Караман. Полазна станица планирана је у зони између државног пута II реда и језера Мали Караман, док је излазна станица планирана поред платоа излазне станице гондоле Брзеће-Мали Караман. Уз полазну станицу планирана је изградња приземног објекта, површине око 460 m<sup>2</sup>, са галеријом испод кога је планирана подземна гаража за кабине и корпе комбиноване гондоле – жичаре. Ширина безбедносног појаса комбиноване гондоле – жичаре износи 40 m, а дужина до 1310 m

Предметни Урбанистички пројекат реализује се на заштићеном подручју Национални парк „Копаоник”, у режиму заштите III степена заштите. Истовремено подручје се налази у просторном обухвату еколошки значајног подручја под називом „Копаоник” (редни бр. 75) еколошке мреже Републике Србије



Изградња објеката јавних скијалишта у режиму заштите III (трећег) степена ограничава се у складу са, чланом 35. став 9. тачка 2) Закона о заштити природе, на активности које не утичу неповољно на природне и друге вредности заштићеног подручја, а на основу члана 5. став 2. тачка 5) Уредбе о режимима заштите („Службени гласник РС”, број 31/12) изградња предметних објеката ограничена је у складу са одрживим коришћењем природних вредности и капацитетом простора. Такође, сходно члану 55. став 1. Закона о заштити природе организација, коришћење, уређење простора и изградња објеката врши се на основу просторног плана подручја посебне намене. Изградња кабинске жичаре на предметној локацији планирана је Просторним планом подручја посебне намене Националног парка „Копаоник” („Службени гласник РС”, број 86/16).

У складу са горе наведеним издаје се Решење о условима заштите природе за израду Урбанистичког пројекта за изградњу комбиноване гондоле - жичаре Мали Караман у НП „Копаоник” (к.п бр.: 1503/1, 1503/6, 1503/7, 1502/48, 1502/47, 1502/51, 1502/46, 1502/45, 1502/44, 1502/1, 90/1 и 89, К.О. Копаоник, Општина Рашка). За све друге радове/активности на предметном подручју, или промене планске/пројектне документације, потребно је поднети нови захтев. Подносилац захтева је у обавези да о добијеном решењу, условима и активностима обавести управљача заштићеног подручја.

Подносилац захтева је платио Републичку административну таксу у складу са Законом о републичким административним таксама („Службени гласник РС”, бр. 43/03, 51/03- исправка, 61/05, 101/05- др. закон, 5/09, 54/09, 50/11, 93/12, 65/13 - др. закон, 83/15, 112/15, 113/17, 3/18 - исправка, 95/18, 86/19, 90/19 - исправка, 144/20) и таксу за издавање овог Решења у износу од 20.000,00 динара у складу са чланом 2. став 2. тачка 2. Правилника о висини и начину обрачуна и наплате таксе за издавање акта о условима заштите природе („Службени гласник РС”, бр. 73/11, 106/13).

#### **Упутство о правном средству:**

Против овог решења може се изјавити посебна жалба Влади Републике Србије у року од 15 дана од дана његовог пријема. Жалба се предаје непосредно Министарству заштите животне средине у Београду, Немањина 22-26, 11000 Београд или путем поште са доказом о уплати републичке административне таксе у износу од 490 динара, по тарифном броју 6 Закона о републичким административним таксама („Службени гласник РС”, бр. 43/03, 51/03 - испр, 61/05, 101/05 - др. закон, 5/09, 54/09, 50/11, 70/11 - усклађени дин. изн, 55/12 - усклађени дин. изн, 93/12, 47/13 - усклађени дин. изн, 65/13 - др. закон, 57/14 - усклађени дин. изн, 45/15 - усклађени дин. изн, 83/15, 112/15, 50/16 - усклађени дин. изн, 61/17 - усклађени дин. изн, 113/17, 3/18 - испр. и 50/18 - усклађени дин. изн, 95/18, 38/19 - усклађени дин. изн, 86/19, 90/19 - испр. и 98/20 - усклађени дин. изн, 144/20 и 62/21- усклађени дин. изн.).



Достављено:

- ⑤ ЈП „Скијалишта Србије”  
ул. Милутина Миланковића 9, 11070 Нови Београд,
  - Завод за заштиту природе Србије
  - ул. Јапанска бр. 35, 11070 Нови Београд
  - НП „Копаоник”
  - ул. Суво Рудиште бб, 36354 Копаоник
  - Архива



ЈКП "РАШКА"-РАШКА



Душанова, 2а

ПИБ: 101274752

Број: 95

Датум: 22.02.22 год.



ЈП СКИЈАЛИШТА СРБИЈЕ

БЕОГРАД

ул. Милутина Миланковића бр. 9

**ПРЕДМЕТ:** Технички услови за пројектовање саобраћајне инфраструктуре за потребе израде Урбанистичког Пројекта за изградњу комбиноване гондоле – жичаре Мали Караман на катастарским парцелама бр. 1503/1, 1503/6, 1503/7, 1502/48, 1502/47 1502/51, 1502/46, 1502/45, 1502/44, 1502/1, 90/1 и 89 КО Копаоник Општина Рашка и 1319/16 КО Брзеће Општина Брус у ски центру Копаоник, у односу на постојећу саобраћајну инфраструктуру

Решавајући по захтеву ЈП Скијалишта Србије из Београда, инт.07 бр. 52 од 14.01.2022.год. имајући у виду надлежност ЈКП „Рашка“, у складу са Законом о путевима („Сл. гласник РС“ бр. 105/05 и 41/2019), Одлуком о локалним и некатегорисаним путевима („Сл. гласник Општине Рашка“ бр. 32/1998 и 175/2017), као и Одлуком о уређењу насеља („Сл. гласник Општине Рашка“ бр. 129/2012 и 175/18), ЈКП „Рашка“ издаје техничке услове за пројектовање саобраћајне инфраструктуре за потребе израде Урбанистичког пројекта за изградњу комбиноване гондоле – жичаре Мали Караман на катастарским парцелама бр. 1503/1, 1503/6, 1503/7, 1502/48, 1502/47 1502/51, 1502/46, 1502/45, 1502/44, 1502/1, 90/1 и 89 КО Копаоник Општина Рашка и 1319/16 КО Брзеће Општина Брус у ски центру Копаоник у односу на постојећу саобраћајну инфраструктуру.

Кат. парц.бр. 1503/1, 1503/6, 1503/7, 1502/48, 1502/47 1502/51, 1502/46, 1502/45, 1502/44, 1502/1, 90/1 и 89 КО Копаоник Општина Рашка и 1319/16 КО Брзеће Општина Брус у обухвату трасе и безбедносног појаса комбиноване гондоле – жичаре Мали Караман који износи укупно 40 м, оријентационе дужине око 1.300 м.

#### ТЕХНИЧКИ УСЛОВИ

ЈКП „ Рашка“ као имаоц јавних овлашћења за саобраћајну инфраструктуру, издаје техничке услове за пројектовање саобраћајне инфраструктуре за потребе израде Урбанистичког пројекта за изградњу комбиноване гондоле – жичаре Мали Караман на катастарским парцелама бр. 1503/1, 1503/6, 1503/7, 1502/48, 1502/47 1502/51, 1502/46, 1502/45, 1502/44, 1502/1, 90/1 и 89 КО Копаоник Општина Рашка и 1319/16 КО Брзеће Општина Брус у ски центру Копаоник у односу на постојећу саобраћајну инфраструктуру.

Израда Урбанистичког пројекта у Националном Парку Ски центра Копаноник мора бити усклађена са техничким условима важећег Плана Генералне Регулације Суво Рудиште, у делу за саобраћајну инфраструктуру која су регулисана са Одлуком СО-е Рашка, бр. 06-VI-11 од 12.11.2009.године у погледу прикључних саобраћајница и осталих саобраћајних површина ( паркинга, простора за посуде за изношење смећа и осталих објеката вертикалне саобраћајне сигнализације).

Како се приступ наведеној грађевинској парцели обезбеђује са постојећих ски стаза и сервисних путева, и даље, услови са саобраћајну инфраструктуру остају исти.

Нема посебних техничких услова за израду Урбанистичког Пројекта.

### ОБРАЗЛОЖЕЊЕ

ЈП Скијалишта Србије из Београда обратило су се имаоцу јавних овлашћења за саобраћајну инфраструктуру ЈКП „Рашка“ из Рашке за издавање техничких услова за Израда Урбанистичког Пројекта за изградњу комбиноване гондоле – жичаре Мали Караман на катастарским парцелама бр. 1503/1, 1503/6, 1503/7, 1502/48, 1502/47 1502/51, 1502/46, 1502/45, 1502/44, 1502/1, 90/1 и 89 КО Копаноник Општина Рашка и 1319/16 КО Брзеће Општина Брус у односу на постојећу саобраћајну инфраструктуру.

Важећи План Генералне Регулације Суво Рудиште, у делу за саобраћајну инфраструктуру која су регулисана са Одлуком СО-е Рашка, бр. 06-VI-11 од 12.11.2009.године, предвиђа јавну саобраћајну инфраструктуру, односно, приступ наведеној грађевинској парцели обезбеђује са постојећих ски стаза и сервисних путева,

Планирано прикључење објекта полазне станице жичаре на саобраћајну инфраструктуру остаје непромењено.

Нема посебних техничких услова за израду Урбанистичког Пројекта.

Накнада стварних трошкова издавања техничких услова у вредности од 2.500.00 динара наплаћена је о трошку Инвеститора пре преузимања.

Документ израдили:

Драгица Петровић

Радослав Коминац

Јелена Пузовић

Оверава:

Верољуб Пузовић,

*В. Пузовић*

ДИРЕКТОР:

Радомир Јаховић, дипл.еџ.

*Радомир Јаховић*






# ЈКП "РАШКА" - РАШКА



Јавно предузеће „СКИЈАЛИШТА СРБИЈЕ“

РАШКА

ПРИМЉЕНО	07-03-2022
Организациона јединица	07
Број пријема поште	UP376



СКИЈАЛИШТА СРБИЈЕ  
SKI RESORTS OF SERBIA

Душанова 2а, 36350 Рашка

Бр.тел. 036/736-622, факс: 036/736-602

160-7155-48 банка Интеса

ЈАВНО КОМУНАЛНО ПРЕДУЗЕЊЕ

„РАШКА“

БР. 864

РАШКА 14.02.2022

Поштовани на основу Вашег захтева бр. 2110 од 14.06.2017. год. за издавање мишљења за потребе пројектовања и израде Урбанистичког пројекта за изградњу комбиноване гондоле – жичаре Мали Караман, ЈКП Рашка издаје следеће:

## МИШЉЕЊЕ

Локације које су предмет локацијских услова у смислу комуналне инфраструктуре у већини случајева су оптерећене јавним водоводним инфраструктурним објектима који су у надлежности ЈКП „Рашка“, те са тим у вези постоје одређена ограничења у смислу изградње комбиноване гондоле – жичаре Мали Караман, ски центра Копаоник.

Кроз следеће кат. парцеле простира се магистрални водоводни цевовод ПВЦ Ø225мм: 1503/1, 1502/46, 1502/44, 1502/1 и 90/1.

На основу правилника о начину одређивања и одржавања зона санитарне заштите ( Службени гласник 92/2008) забрањена је изградња било каквог објекта на површини од 1,5 м лево и десно од магистралног цевовода.

Неопходно је да нас пре извођења радова обавестите, ради присуства наших радника и обиласка локација са извођачем радова а све у циљу обележавања и уцртавања водоводне мреже.

Обрадили: Срећко Лађевић, Јелена Пузовић и Драган Пашајлић

Руководилац сектора

Иван Јоксимовић

Директор

Радомир Јањовић

[illegible]

1992

100

## В. ИДЕЈНО РЕШЕЊЕ КОМБИНОВАНЕ ГОНДОЛЕ - ЖИЧАРЕ

ГЛАВНА СВЕСКА





## **Е0.1. НАСЛОВНА СТРАНА ГЛАВНЕ СВЕСКЕ ТЕХНИЧКЕ ДОКУМЕНТАЦИЈЕ**

### **00 – ГЛАВНА СВЕСКА**

Инвеститор:

"СКИЈАЛИШТА СРБИЈЕ" д.о.о.  
Београд

Објекат:

Изградња КОМБИНОВАНЕ ЖИЧАРЕ  
ВОЈНИ ДОМ, на Копаонику,  
на катастарским парцелама 1502/44, 1502/45  
1502/47, 1503/1, 1503/6, 1503/7, 90/1 и 89 КО  
Копаоник, Општина Рашка и на катастарским  
парцелама 1319/17 и 1319/20 КО Брзеће,  
Општина Брус

Врста техничке документације:

ИДР-Идејно решење

За грађење / извођење радова:

Нова градња

Пројектант:

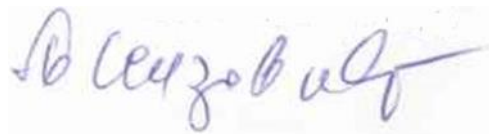
"БАУПРОЈЕКТ" д.о.о.  
Младе Босне 29, Београд

Одговорно лице пројектанта:

Љиљана Сеизовић

Печат:

Потпис:



Одговорни пројектант:

Ана Б. Коматина, маст.инж.арх.  
321 А008 21

Број лиценце:

Лични печат:

Потпис:



Број техничке документације:

Место и датум:

Београд, 14. март 2023. године

## 0.2. САДРЖАЈ ГЛАВНЕ СВЕСКЕ

0.1.	Насловна страна главне свеске
0.2.	Садржај главне свеске
0.3.	Одлука о одређивању главног пројектанта
0.4.	Изјава главног пројектанта
0.5.	Садржај техничке документације
0.6.	Подаци о пројектантама
0.7.	Општи подаци о објекту
0.8.	Сажети технички опис
0.9.	Изјава овлашћеног лица

### 0.3. ОДЛУКА О ОДРЕЂИВАЊУ ГЛАВНОГ ПРОЈЕКТАНТА

На основу члана 128. Закона о планирању и изградњи ("Службени гласник РС", бр. 72/09, 81/09 - исправка, 64/10 - одлука УС, 24/11, 121/12, 42/13 - одлука УС, 50/13 - одлука УС, 98/13 - одлука УС, 132/14, 145/14, 83/18, 31/19, 37/19- др. Закон, 9/20 и 52/21) и одредби Правилника о садржини, начину и поступку израде и начину вршења контроле техничке документације према класи и намени објекта ("Службени гласник РС", бр. 73/19) као:

#### ГЛАВНИ ПРОЈЕКТАНТ

Изградња КОМБИНОВАНЕ ЖИЧАРЕ ВОЈНИ ДОМ, на Копаонику, на катастарским парцелама 1502/44, 1502/45, 1502/47, 1503/1, 1503/6, 1503/7, 90/1 И 89 КО Копаоник, Општина Рашка и на катастарским парцелама 1319/17 и 1319/20 КО Брзеће, Општина Брус.

Одговорни пројектант  
Број лиценце:

Ана Б. Коматина, маст.инж.арх.  
321 A008 21

Пројектант:

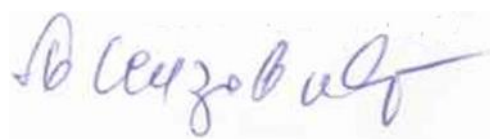
"БАУПРОЈЕКТ" д.о.о. Београд

Одговорно лице пројектанта:

Љиљана Сеизовић

Печат:

Потпис:



У Београду,  
14. март 2023.године



#### 0.4. ИЗЈАВА ГЛАВНОГ ПРОЈЕКТАНТА

Идејни пројектант КОМБИНОВАНЕ ЖИЧАРЕ ВОЈНИ ДОМ, на Копаонику, на катастарским парцелама 1502/44, 1502/45, 1502/47, 1503/1, 1503/6, 1503/7, 90/1 И 89 КО Копаоник, Општина Рашка и на катастарским парцелама 1319/17 и 1319/20 КО Брзеће, Општина Брус.

Ана Б. Коматина, маст.инж.арх.

#### ИЗЈАВЉУЈЕМ

да су делови идејног пројекта међусобно усаглашени, да подаци у главној свесци одговарају садржини пројекта:

0	ГЛАВНА СВЕСКА	
1	ПРОЈЕКАТ АРХИТЕКТУРЕ	
ЕГ	ЕЛАБОРАТ ГЕОТЕХНИЧКИХ ИСТРАЖИВАЊА ТЕРЕНА	

Главни пројектант: Ана Б. Коматина, маст.инж.арх.  
Број лиценце: 321 А008 21



Место и датум:

Београд, 14.март 2023.

#### **0.5. САДРЖАЈ ТЕХНИЧКЕ ДОКУМЕНТАЦИЈЕ**

0	ГЛАВНА СВЕСКА	
1	ПРОЈЕКАТ АРХИТЕКТУРЕ	
ЕГ	ЕЛАБОРАТ ГЕОТЕХНИЧКИХ ИСТРАЖИВАЊА ТЕРЕНА	

## **0.6. ПОДАЦИ О ПРОЈЕКТАНТИМА**

### **0. ГЛАВНА СВЕСКА:**

Пројектант: "БАУПРОЈЕКТ" д.о.о. Београд  
Главни пројектант : Ана Б. Коматина, маст.инж.арх.  
Број лиценце: 321 A008 21

Потпис:



### **1. ПРОЈЕКАТ АРХИТЕКТУРЕ:**

Пројектант: "БАУПРОЈЕКТ" д.о.о. Београд  
Главни пројектант : Ана Б. Коматина, маст.инж.арх.  
Број лиценце: 321 A008 21

Потпис:



### **ЕГ ЕЛАБОРАТ ГЕОТЕХНИЧКИХ ИСТРАЖИВАЊА ТЕРЕНА:**

Извођач: ЗАПИСПРО Београд  
Одговорни пројектант: Бранимир Милићевић дипл. инг. геологије.  
Број лиценце: 391 L626 12  
Потпис:





## 0.7. ОПШТИ ПОДАЦИ О ОБЈЕКТУ И ЛОКАЦИЈИ

### ОПШТИ ПОДАЦИ О ОБЈЕКТУ И ЛОКАЦИЈИ

тип објекта:	Слободно стојећи	
категорија објекта:	Г	
класификација појединих делова објекта:	учешће у укупној површини објекта (%):	класификациона ознака:
	95%          5%	124121 Забавни паркови, као и др. грађевине на отвореном, укључујући и грађевине на брдским теренима (скијашке стазе и лифтови, седеће жичаре итд.), игралишта за голф, спортска узлетишта, хиподроми, објекти који се претежно користе за водене спортове, опрема на плажама 122012 Зграде које се употребљавају у пословне сврхе, за административне и управне сврхе, преко 400 m²
назив просторног односно урбанистичког плана:	План детаљне регулације Суво Рудиште на Копаонику („Службени лист општине Рашка“ бр., бр. 139/14, 195/18, 227/21 и 244/22); Просторни план подручја посебне намене Националног парка Копаоник („Службени гласник РС“, бр. 89/16)	
место:	Општина Рашка и Општина Брус	
број катастарске парцеле/списак катастарских парцела и катастарска општина:	1502/44, 1502/45, 1502/47, 1503/1, 1503/6, 1503/7, 90/1 и 89 КО Копаоник 1319/17 и 1319/20 КО Брзеће	
број катастарске парцеле/списак катастарских парцела и катастарска општина преко којих прелазе прикључци за инфраструктуру:	/	
број катастарске парцеле/списак катастарских парцела и катастарска општина на којој се налази прикључак на јавну саобраћајницу:	/	
ПРИКЉУЧЦИ НА ИНФРАСТРУКТУРУ:		
прикључак на водоводну мрежу	/	
прикључак на канализациону мрежу	/	
прикључак на електро мрежу	/	

Прикаучак на ТТ мрежу	/
грејање	/

## ОСНОВНИ ПОДАЦИ О ОБЈЕКТУ И ЛОКАЦИЈИ

Полазна станица-пратећи објект

Димензије објекта	укупна површина парцеле/парцела:	3813509 m <sup>2</sup> (1090063 m <sup>2</sup> КО Копаоник, Општина Рашка и 2723446 m <sup>2</sup> КО Брзеће, Општина Брус)
	укупна БРГП надземно:	1050.06 m <sup>2</sup>
	укупна бруто подземно:	641.30 m <sup>2</sup>
	укупна БРУТО изграђена површина:	1711.32 m <sup>2</sup>
	укупна НЕТО површина:	1164.55 m <sup>2</sup>
	површина земљишта под објектом / заузетост:	546.92 m <sup>2</sup>
	спратност (надземних и подземних етажа):	ПО+П+Г
	висина објекта (венац, слеме, повучени спрат и др.):	Слеме: 8,92 m Венац: 5,60 m
	Апсолутна висинска кота (венац, слеме, повучени спрат и др.):	Венац: 1724.35 m Слеме: 1727.67 m
	спратна висина:	3,5 m
материјализација објекта:	материјализација фасаде:	Демит и структурална фасада
	нагиб крова:	4.7%
	материјализација крова:	Сендвич панели
проценат зелених површина:		/
индекс заузетости:		/
Индекс изграђености:		/
Предрачунска вредност радова		19.000.000,00 evra, без пдв-а.

## Карактеристике инсталације

Кота укрцавања-искрцавања полаза жичаре-гондоле	1718.75 мнм
Кота укрцавања-искрцавања окретне станице	1919.25 мнм
Локација погона мотора	Окретна станица Мали караман
Тип мотора	Елктромотор са директним преносом снаге
Снага мотора при покретању	Око 390 kw
Снага мотора при нормалном режиму рада	Око 320 kw
Крајњи капацитет жичаре-гондоле	2400 особа на час
Дужина жичаре-гондоле	1254.00 м
Висинска разлика	200.50 м
Пречник ужета	46 мм
Брзина кретања	5 м/с
Број кабина и седишта при крајњем капациту	15+48
Време путовања	4.14 мин
Дозвољена јачина ветра при раду	До 70 км/час

## 0.8. САЖЕТИ ТЕХНИЧКИ ОПИС

### ЛОКАЦИЈА

КОМБИНОВАНА ЖИЧАРА ВОЈНИ ДОМ, на Копаонику, на катастарским парцелама 1502/44, 1502/45, 1502/47, 1503/1, 1503/6, 1503/7, 90/1 И 89 КО Копаоник, Општина Рашка и на катастарским парцелама 1319/17 и 1319/20 КО Брзеће, Општина Брус.

### ОПШТИ ТЕХНИЧКИ ОПИС

Комбинована жичара „Војни дом“ 6-10 представља мешовити одвојиви лифт (за 6 путника на седиштима и 10 путника на гондоли).

Инсталисани систем састоји се од следећих објеката:

- Горња окретна погонска станица;
- Повратна затезна доња станица;

- Кабине руковаоца у обе станице као засебни објекти;
- Гаража за возила смештена испод земље поред доње станице.

Инсталисани систем планира се за превоз узбрдо под пуним оптерећењем и низбрдо под пуним оптерећењем.

Комбинована жичара досеже свој коначни капацитет од 2400 п/х коришћењем 63 возила (48 седишта и 15 гондола) са максималном брзином од 5.00 м/с.

## **1. ПОЛАЗНА СТАНИЦА СА ПРАТЕЋИМ ОБЈЕКТИМА**

### Кућица за оператере П

За конструктивни систем усвојено је решење којим се предвиђају израда зидова од термо блокова на армирано бетонском темељу. Таваница је усвојена као челична подконструкција са термопанелом као кровним покривачем. Фундирање је предвиђено на АБ темељима. Обрада зидова је демит фасада.

### Објекат – комерцијално пословног садржаја ПО+П+Г

За конструктивни систем усвојени је решење којим се предвиђају армиранобетонски стубови између којих се формирају зидови од термоблокова. Таваница је усвојена као челична подконструкција са термопанелом као кровним покривачем, одговарајуће носивости. Фундирање је предвиђено на АБ темељима. Кров је пројектован као кос једноводан кров, са термопанелом као кровним покривачем, одговарајуће носивости.

## **2. ИЗЛАЗНА СТАНИЦА**

### Кућица за оператере П

За конструктивни систем усвојено је решење којим се предвиђају израда зидова од термо блокова на армирано бетонском темељу.

Таваница је усвојена као челична подконструкција са термопанелом као кровним покривачем.

Фундирање је предвиђено на АБ темељима. Зидови су од термоблокова са завршним слојем демит фасаде. Кров је пројектован као раван кров, са термопанелом као кровним покривачем, одговарајуће носивости.

Главни пројектант : Ана Б. Коматина, маст.инж.арх.

Број лиценце: 321 А008 21

Потпис:





## 0.9. ИЗЈАВА ОВЛАШЋЕНОГ ЛИЦА

Као овлашћено лице које је израдало елаборат геотехничких истраживања терена, који се прилаже ПРОЈЕКТУ ИДР-ИДЕЈНО РЕШЕЊЕ за Изградњу комбиноване жичаре Војни дом на Копаонику, на катастарским парцелама 1502/44, 1502/45, 1502/47, 1503/1, 1503/6, 1503/7, 90/1 и 89 КО Копаоник, Општина Рашка и на катастарским парцелама 1319/17 и 1319/20 КО Брзеће, Општина Брус.

Бранимир Милићевић, дипл.инж.геол.

### ИЗЈАВЉУЈЕМ

1. да је елаборат израђен у свему у складу са Законом о планирању и изградњи, прописима, стандардима и нормативима из области геотехничких истраживања и правилима струке.

2. да елаборат садржи прописане и утврђене мере и препоруке за испуњење основног захтева за објекат – геотехничка истраживања терена.

Одговорни пројектант: Бранимир Милићевић дипл. инг. геологије.

Број лиценце: 391 L 626 12

Потпис:



Број техничке документације: 27/20

Место и датум : Београд, 14. март 2023.

## В. ИДЕЈНО РЕШЕЊЕ КОМБИНОВАНЕ ГОНДОЛЕ - ЖИЧАРЕ

### ИДР ПРОЈЕКАТ АРХИТЕКТУРЕ



## 1 – АРХИТЕКТУРА

### 1.1– НАСЛОВНА СТРАНА ПРОЈЕКТА АРХИТЕКТУРЕ

Инвеститор "СКИЈАЛИШТА СРБИЈЕ" д.о.о. Београд

Објект: Изградња КОМБИНОВАНЕ ЖИЧАРЕ ВОЈНИ ДОМ,  
на Копаонику, на катастарским парцелама 1502/44, 1502/45,  
1502/47, 1503/1, 1503/6, 1503/7, 90/1 и 89 КО Копаоник,  
Општина Рашка и на катастарским парцелама 1319/17 и  
1319/20 КО Брзеће, Општина Брус.

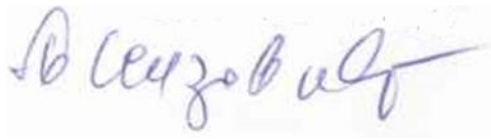
Врста техничке документације: ИДР-Идејно решење

За грађење / извођење радова: Нова градња

Пројектант: "БАУПРОЈЕКТ" д.о.о.  
Младе Босне 29, Београд

Одговорно лице пројектанта: Љиљана Сеизовић


Печат: Потпис:



Одговорни пројектант: Ана Б. Коматина, маст.инж.арх.

Број лиценце: 321 А008 21

Печат: Потпис:



Број техничке документације:

Место и датум: Београд, 14.март 2023. године

## 1.1 САДРЖАЈ ПРОЈЕКТА АРХИТЕКТУРЕ

1.1	Насловна страна пројекта архитектуре
1.2	Садржај пројекта архитектуре
1.3	Решење о одређивању одговорног пројектанта архитектуре
1.4	Изјава одговорног пројектанта архитектуре
1.5	Текстуална документација
1.5.1	Технички опис
1.6	Нумеричка документација
1.7	Графичка документација



### 1.3. РЕШЕЊЕ О ОДРЕЂИВАЊУ ОДГОВОРНОГ ПРОЈЕКТАНТА АРХИТЕКТУРЕ

На основу члана 128. Закон о планирању и изградњи („Сл.гласник РС“ бр. 72/09, 81/09, 64/10, 24/11, 121/12, 42/13, 50/13, 98/13, 132/14, 145/14, 83/18, 31/19, 37/2019 - др.закон, 9/2020 и 52/21) и одредби Правилника о садржини, начину и поступку израде и начину вршења контроле техничке документације према класи и намени објеката (“Службени гласник РС”, бр. 23/2015, 77/2015, 58/2016, 96/2016, 67/2017 и 73/19) као:

#### ОДГОВОРНИ ПРОЈЕКТАНТ

за израду Идејног пројекта КОМБИНОВАНЕ ЖИЧАРЕ ВОЈНИ ДОМ, на Копаонику, на катастарским парцелама 1502/44, 1502/45, 1502/47, 1503/1, 1503/6, 1503/7, 90/1 и 89 КО Копаоник, Општина Рашка и на катастарским парцелама 1319/17 и 1319/20 КО Брзеће, Општина Брус.

Одговорни пројектант:

Ана Б. Коматина, маст.инж.арх.

Број лиценце:

321 A008 21



Пројектант

"БАУПРОЈЕКТ" д.о.о.

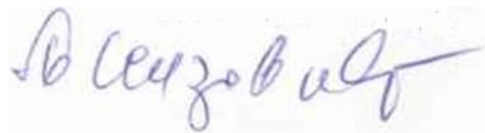
Младе Босне 29, Београд

Одговорно лице пројектанта:

Љиљана Сеизовић

Печат:

Потпис:



Место и датум: Београд, 14.март 2023. године

#### 1.4 ИЗЈАВА ОДГОВОРНОГ ПРОЈЕКТАНТА АРХИТЕКТУРЕ

КОМБИНОВАНА ЖИЧАРА ВОЈНИ ДОМ, на Копаонику, на катастарским парцелама 1502/44, 1502/45, 1502/47, 1503/1, 1503/6, 1503/7, 90/1 И 89 КО Копаоник, Општина Рашка и на катастарским парцелама 1319/17 и 1319/20 КО Брзеће, Општина Брус.

#### ИЗЈАВЉУЈЕМ

1. да је пројекат израђен у складу са Закон о планирању и изградњи („Сл.гласник РС“ бр. 72/09, 81/09, 64/10, 24/11, 121/12, 42/13, 50/13, 98/13, 132/14, 145/14, 83/18, 31/19, 37/2019 - др.закон, 9/2020 и 52/21), прописима, стандардима и нормативима из области изградње објекта и правилима струке;

2. да су при изради пројекта поштоване све прописане и утврђене мере и препоруке за испуњење основних захтева за објекат и да је пројекат израђен у складу са мерама и препорукама којима се доказује испуњеност основних захтева.

Пројектант

""БАУПРОЈЕКТ"" д.о.о.

Младе Босне 29, Београд

Одговорни пројектант :

Ана Б. Коматина, маст.инж.арх.

Број лиценце: 321 A008 21

Лични печат:

Потпис:



Број техничке документације:

Место и датум: Београд, 14.март 2023. године

## **1.5    ТЕКСТУАЛНА ДОКУМЕНТАЦИЈА**

### 1.5.1 ТЕХНИЧКИ ОПИС

Идејно решење је израђено у складу са Урбанистичким пројектом за изградњу комбиноване гондоле – жичаре Мали Караман у ски центру Копаоник, а све у складу са Планом детаљне регулације Суво Рудиште на Копаонику („Службени лист општине Рашка“ бр., бр. 139/4, 195/2018, 227/21 и 244/22) и Просторним планом подручја посебне намене Националног парка Копаоник („Службени гласник РС“, бр. 89/16).

#### ЛОКАЦИЈА

КОМБИНОВАНА ЖИЧАРА ВОЈНИ ДОМ, на Копаонику, на катастарским парцелама 1502/44, 1502/45, 1502/47, 1503/1, 1503/6, 1503/7, 90/1 и 89 КО Копаоник, Општина Рашка и на катастарским парцелама 1319/17 и 1319/20 КО Брзеће, Општина Брус.

### 1.5.1 ТЕХНИЧКИ ОПИС

#### ОПШТИ ТЕХНИЧКИ ОПИС

Комбинована жичара „Војни дом“ 6-10 представља мешовити одвојиви лифт (за 6 путника на седиштима и 10 путника на гондоли).

Инсталисани систем састоји се од следећих објеката:

- Горња окретна погонска станица;
- Повратна затезна доња станица;
- Кабине руковаоца у обе станице као засебни објекти;
- Гаража за возила смештена испод земље поред доње станице.

Инсталисани систем планира се за превоз узбрдо под пуним оптерећењем и низбрдо под пуним оптерећењем.

Комбинована жичара досеже свој коначни капацитет од 2400 п/х коришћењем 63 возила (48 седишта и 15 гондола) са максималном брзином од 5.00 м/с.

Главни Технички подаци о инсталацији

#### 1. Станице – опште карактеристике

Станице се изводе као заварене челичне конструкције.

Челична конструкција представља потпору за све механичке уређаје транспортне јединице која превози возила кроз станице. Она се такође користи и као “шина” којом хватаљке-грипови пролазе кроз станице. Радне платформе такође су повезане на челичну конструкцију.

Читав погонски воз, који се у основи састоји од електричног мотора наизменичне струје без планетарног редуктора, дизел-хидрауличне јединице погона за евакуацију, радне кочнице и сигурносне кочнице и самог водећег котура, монтиран је на фиксни/преносиви носач



(горњу окретну погонску станицу). Уже се прелама уз отклон од од око  $3^{\circ}$ ; погонски системи причвршћени су на челичну конструкцију.

Електромотор изведен је са непрекидном регулацијом брзине и напаја се преко тристора.

Обе надстрешнице над станицама изведене су са високим покривкама и тако заштићене од атмосферских утицаја.

Затезање ужета на доњој станици изводи се хидрауличним цилиндром фиксираним на погонски вагон са једне стране и на станичну челичну конструкцију са друге стране. Притисак уља у цилиндру гарантује хидраулична централна линија. Затезање ужета контролише се динамометарским клипом.

Целокупно кретање возила у станицама контролише се системом за заштиту од судара као и правилним спајањем и одвајањем хваталки и ужета.

## **2. Главни погонски склоп-опште карактеристике**

Главни погонски склоп састоји се од ниже наведених компонената. Сертификоване компоненте су:

- Погонска ужењача са лежиштем;
- Кочнице и њихове хидрауличне јединице;
- Фиксни/одвојиви носач.

Мотор МСП серије је синхрони мотор мале брзине са сталним магнетима. Наменен је жичари са погоном без зупчаника, а напаја се мењачима фреквенције.

Мотор је пројектован за рад у вертикалном положају. Куцћиште је израђено од челичних лимова заварених са спољне стране челичног главног прстена.

Калеми навоја намотавају се из подешивача облика (енг. „профиле манагер“). У навојима се уграђују температурни сензори, који се користе као заштита мотора од прегревања. Штавише, помоћу температурних сензора прати се температура складиштења.

Погонска ужењача изведена је из 5 делова, један централни са лежиштем и четири ободна, слична. Свих 5 делова изведено је са завареним челичним плочама како би се добила снажна конструкција, а затим су међусобно спојени завртањским спојевима.

Спољашњи део ужењаче је у облику слова У, унутрашњи део опремљен је меком облогом за комфорну инсталацију ужета, спољашњи се користе као кочионе површине.

Погонска ужењача опремљена је назубљеним прстеном за помоћни систем (мали зупчаник) и неколико центрифугалних уређаја (клатно) који аутоматски активирају сигурносну кочницу ако дође до повећаног убрзања.

Помоћни погон је погон који се користи само у изузетним случајевима. Он се користи за спасавање путника на жичари у случају да наступи квар у погонском систему или ако нестане снабдевање електричном енергијом.

Он се састоји од следећих делова:

- погонски мотор (дизел);
- хидраулична пумпа за регулацију;
- хидраулични фиксни клипни мотор;
- планетарни систем зупчаника са малим зупчаником;
- ланчаник на погонском водећем котуру.

### **3. Затезни уређаји-опште карактеристике**

Затезни уређај је уређај који се користи за затезање ужета до одговарајућег напона. Састоји се од следећих сертифицираних елемената:

- Хидраулични затезни уређај;
- Хидраулични цилиндар;
- Клин за мерење силе.

Током редовног рада, електромотор покреће хидрауличну пумпу која доводи хидраулично уље из резервоара за уље, кроз усисни филтер и филтер за притисак, који је опремљен индикатором загађења уља (пумпа за уље се искључује када је филтер зачепљен) у систем цевовода.

Управљачка кутија за ручно управљање и преглед подешавања налази се директно на хидрауличној јединици. Прекидачем контакта, могуће је изабрати три режима/начина рада:

- АУТОМАТСКИ РЕЖИМ;
- ИСКЉУЧЕНО;
- РУЧНИ РЕЖИМ.

### **4. Систем за убрзање-успорење'опште карактеристике**

Уређај за убрзање и успоравање састоји се од једне серије пнеуматских конвејера, који су распоређени у 3 подручја:

- линија задржавања;
- подручје уређаја за кретање носача, са укрцавањем и искрцавањем путника;
- линија за убрзање.

Повезивање пнеуматских конвејера одвија се помоћу клинастог ремења и назубљених котурова који су постављени на главинама са кугличним лежајевима.

### **5. Станични управљачки уређаји-опште карактеристике**

Станично управљање дефинише се као врста прекидача који из станице управљају ниже наведеним:

- вертикални и хоризонтални положај транспортног вучног ужета;
- положај хватаљки у подручју спојнице;
- положај хватаљки.

## **6. Гаража-опште карактеристике**

За овај инсталисани систем, предвиђен је гаражни паркинг у доњој станици, у подрумској етажи, са спојним пролазом, потпуно аутоматски.

У гаражи је такође предвиђена сервисна платформа за сервисирање возила. Платформи се приступа преко мердевина и она је обезбеђена околним оградама. На поду платформе налазе се решетке.

## **7. Линија инсталације-опште карактеристике**

Максимална и минимална висина изнад тла усклађена је са ЕН12929-1.

Подручја испред станица морају бити опремљена оградама или заштитном мрежом према уздужном профилу и диспозицијама станица.

## **8. Стубови-опште карактеристике**

Линијска стубови направљене су од челичних цеви различитих пречника. Промена из једног пречника у други врши се путем конусних елемената. Појединачни елементи конзоле заварени су заједно. Ако је потребно, због висине или тежине, конзола се може одвојити на неколико делова који се могу спојити прирубницом.

Стубовив су повезане са темељима причврсним завртњима, а број причврсних завртња варира од 8 до 32, у зависности од сила које делују на конзолу. Сви темељи су израђени од армираног бетона.

Сваки стуб опремљена је мердевинама, радним платформама, подизним гредама за скидање ужета са котурне батерије (само када лифт не ради), тастером за заустављање на врху у случају нужде и ужетом за вођење за личну заштитну опрему за пењање на стуб.

У случају компресионих стубова или потпорних / компресионих стубова (наизменично оптерећење; двоструки ефекат), предвиђени су темељи са тачкама причвршћивања за спуштање ужета намењени су за извођење сервисирања.

Све компоненте стубова поцинковане су, опремљене су траком за уземљење и повезане међусобно и са станицама како би се обезбедио једнак струјни потенцијал.

Инсталисани склоп је у складу са потребним размаком између возила и конзола према ЕН 12929-1. Одговарајући нацрти који потврђују усаглашеност могу се пронаћи у техничкој документацији.

Подземни кабл жицом повезује горњу и доњу станицу, односно конзоле.

Склоп котурне батерије настубу води уже. Склоп котурне батерије састоји се од појединачних дво-ужничних шина које су спојене у склоп од 4, 6, 8, 10 и 12 котурова. Котурна батерија је је крута у попречном смеру. Котурови су направљене од легуре алуминијума. Уже пролази по гуменом уметку који се састоји од затвореног прстена.

У случају исклизнућа ужета, смакнуте спојнице откривају исклизнуће из котурне батерије и заустављају лифт прекидајући затворено струјно коло (сигурносно коло).

## **9.      Темељи-опште карактеристике**

Сви темељи су замишљени као темељи за велике тежине и у складу су са захтевима ЕН 13107.

## **10.     Кабине и седишта-опште карактеристике**

За транспорт корисника инсталације користе се седишта капацитета 6 особа и кабине капацитета 10 особа

## **11.     Уже-опште карактеристике**

Уже је пресека 46 мм + ПВЦ језгро, галванизовано, и сертифициковано према Директиви 2000/9/ЕС.

## **12.     Електро опрема –опште карактеристике**

Вучну снагу жичаре пружа електро погонски систем са варијабилном брзином, са статично конверзионим А/Ц системом напајања и директним преносом снаге на ужетњачу, који за свој рад не користи материјале на бази уља, имајући у виду спречавање могућности изазивања инцидента и оштећења животне средине.

Систем контроле и надзора жичаре сачињавају углавном следеће компоненте:

- Контролни ормани са сигурносним ПЛЦ-ом за контролу станица и трасе;
- Контролни сто за оператера;
- Софтвер за визуализацију и менаџмент Система, са црном кутијом;
- Систем контроле трасе;
- Моторски погон за повратак;
- Комуникациони линијски каблови међу станицама;
- Контролни орман за гаражу.
- Систем контроле приступа особа на инсталацији.



Потребна снага за електрично енергијом за рад инсталације је:

- Полазна станица Војни дом-63 kva;
- Објект на полазној станици Војни дом-200 kva;
- Окретна станица-Вучна Мали караман-400 kva.

### 13. Опрема за спашавање-опште карактеристике

Спашавање путника у случају да жичара-гондола не може да се покрене се врши употребом сајли. Опрема за спашавање и количина исте, се испоручује према законима државе где се жичара налази. Опрема је укључена у цену жичаре. Како би се обезбедиле адекватне процедуре спашавања, потребно је развити концепт спашавања који узима у обзир специфичности саме инсталације.

Карактеристике инсталације

Кота укрцавања-искрцавања полаза жичаре-гондоле	1718.75 мнм
Кота укрцавања-искрцавања окретне станице	1919.25 мнм
Локација погона мотора	Окретна станица Мали караман
Тип мотора	Електромотор са директним преносом снаге
Снага мотора при покретању	Око 390 kw
Снага мотора при нормалном режиму рада	Око 320 kw
Крајњи капацитет жичаре-гондоле	2400 особа на час
Дужина жичаре-гондоле	1254.00 м
Висинска разлика	200.50 м
Пречник ужета	46 мм
Брзина кретања	5 м/с
Број кабина и седишта при крајњем капациту	15+48
Време путовања	4.14 мин
Дозвољена јачина ветра при раду	До 70 км/час

## 1. ПОЛАЗНА СТАНИЦА СА ПРАТЕЋИМ ОБЈЕКТИМА

### АРХИТЕКТОНСКИ И ФУНКЦИОНАЛНИ КОНЦЕПТ ИДЕЈНОГ РЕШЕЊА

Овим идејним решењем, предвиђена је изградња објекта као пратећи садржаји полазне станице КОМБИНОВАНЕ ЖИЧАРЕ .

- Први објекат је кућица за оператере,

Спратности П. Објекат је правоугаони са просторијом за оператора и платоом. Плато је подељен на два дела, до који се користи за укрцавање-искрцавање путника у кабине и плато за укрцавање скијаша на седишта жичаре.

Преглед по етажама:

Ниво П, пројектовано је:

- просторија за оператора

### КОНСТРУКЦИЈА И ФУНДИРАЊЕ

За конструктивни систем усвојено је решење којим се предвиђају израда зидова од термоблокова на армирано бетонском темељу.

Таваница је усвојена као челична подконструкција са термопанелом као кровним покривачем. Фундирање је предвиђено на АБ темељима.

### МАТЕРИЈАЛИЗАЦИЈА

#### ЗИДОВИ

Зидови су пројектовани тако да обезбеђују потребну стабилност објекта и изоловани су према важећим прописима за термичку заштиту. Израђени су од термоблокова са завршним слојем демит фасаде.

#### ПОДОВИ

- 1) Плато испред - гумене коцке на бетонској подлози;
- 2) Унутрашњи простор - тартан коцке на бетонској подлози.

#### КРОВ

Кров је пројектован као раван кров, са термопанелом као кровним покривачем, одговарајуће носивости.

#### ИНСТАЛАЦИЈЕ

У складу са наменом простора, предвиђена је и одговарајућа опрема као и прикључивање на комуналне инфраструктурне мреже.

- **Други објекат – комерцијално пословног садржаја**

Прва фаза обухвата објекат спратности ПО+П+Г. Објекат садржи гаражу за смештај кабина и седишта, простор за продају ски карата, јавни тоалет, ски сервис и пословни део.

Преглед по етажама:

Ниво ПО, пројектовано је:

- Просторија 1;
- Просторија 2;
- Просторија 3.

---

Ниво П, пројектовано је:

- Продаја карата;
- Ски сервис;
- Ходник;
- Продавница;
- Женски тоалет;
- Мушки тоалет;
- Тоалет;
- Просторија за запослене;
- Канцеларија;
- Кухиња;
- Ветробран 1;
- Ветробран 2;
- Ветробран 3;
- Трокадеро/лифт;
- Ступениште 1;
- Ступениште 2.

---

Ниво Г, пројектовано је:

- Ски сервис – галерија;
- Ходник;
- Канцеларија;
- Дегажман;
- Тоалет;
- Тоалет;
- Магацин;
- Канцеларија-секретарица;
- Канцеларија-директор;

- Канцеларија.

### КОНСТРУКЦИЈА И ФУНДИРАЊЕ

За конструктивни систем усвојени је решење којим се предвиђају армиранобетонски стубови између којих се формирају зидови од термоблокова. Таваница је усвојена као челична подконструкција са термопанелом као кровним покривачем, одговарајуће носивости. Фундирање је предвиђено на АБ темељима.

### МАТЕРИЈАЛИЗАЦИЈА

#### ЗИДОВИ

Зидови су пројектовани тако да обезбеђују потребну стабилност објекта и изоловани су према важећим прописима за термичку заштиту.

#### ПОДОВИ

Гранитна противклизна керамика у свим просторијама.

#### КРОВ

Кров је пројектован као кос једноводан кров, са термопанелом као кровним покривачем, одговарајуће носивости.

### ИНСТАЛАЦИЈЕ

У складу са наменом простора, предвиђена је и одговарајућа опрема као и прикључивање на комуналне инфраструктурне мреже.

У објекту су предвиђене следеће инсталације:

- водовода и канализације;
- електроинсталације слабе и јаке струје;
- термотехничке инсталције грејања и вентилације;
- инсталације дојаве пожара,
- а ти пројекти биће обрађени и приложени у ИДП-у, ПГД-у и ПЗИ-у

## **2. ИЗЛАЗНА СТАНИЦА**

### АРХИТЕКТОНСКИ И ФУНКЦИОНАЛНИ КОНЦЕПТ ИДЕЈНОГ РЕШЕЊА

#### • Кућица за оператере

Спратности П. Објект је правоугаони са просторијом за оператера, посебним делом за смештај опреме за управљање инсталацијом и платоом. Плато је подељен на два дела, од којих се користи за искрцавање-укрцавање путника у кабине и платоа за искрцавање скијаша на седишта жичаре.



Преглед по етажама:

Ниво П, пројектовано је:

- просторија за оператера

#### КОНСТРУКЦИЈА И ФУНДИРАЊЕ

За конструктивни систем усвојено је решење којим се предвиђају израда зидова од термоблокова на армирано бетонском темељу. Таваница је усвојена као челична подконструкција са термопанелом као кровним покривачем. Фундирање је предвиђено на АБ темељима.

#### МАТЕРИЈАЛИЗАЦИЈА

##### ЗИДОВИ

Зидови су пројектовани тако да обезбеђују потребну стабилност објекта и изоловани су према важећим прописима за термичку заштиту. Израђени су од термоблокова са завршним слојем демит фасаде.

##### ПОДОВИ

- 3) Плато испред - гумене коцке на бетонској подлози;
- 4) Унутрашњи простор - тартан коцке на бетонској подлози.

##### КРОВ

Кров је пројектован као раван кров, са термопанелом као кровним покривачем, одговарајуће носивости.

#### ИНСТАЛАЦИЈЕ

У складу са наменом простора, предвиђена је и одговарајућа опрема као и прикључивање на комуналне инфраструктурне мреже.

Одговорни пројектант: Ана Б. Коматина, маст.инж.арх.

Број лиценце: 321 A008 21

Потпис:

## 1.6 НУМЕРИЧКА ДОКУМЕНТАЦИЈА

### 1.6.1. ТАБЕЛАРНИ ПРИКАЗ САДРЖАЈА ОБЈЕКТА

Преглед остварених НЕТО и БРУТО површина:

#### Кућица за оператере полазна станица

п	Назив просторије	Површина
	1 Кабина за оператере	8.39 m <sup>2</sup>

Укупна нето површина етаже : **8.39 m<sup>2</sup>**

Укупна бруто површина етаже : **9.98 m<sup>2</sup>**

#### Војни дом

##### Ниво ПО

по	1 Просторија	527.22 m <sup>2</sup>
по	2 Просторија	21.78 m <sup>2</sup>
по	3 Просторија	52.08 m <sup>2</sup>

Укупна нето површина : **601.08 m<sup>2</sup>**

Укупна бруто површина : **641.30 m<sup>2</sup>**

##### Ниво П

п	1 Продаја карата	30.08 m <sup>2</sup>
	2 Ски сервис	72.77 m <sup>2</sup>
	3 Ходник	22.29 m <sup>2</sup>
	4 Продавница	14.25 m <sup>2</sup>
	5 Женски тоалет	17.50 m <sup>2</sup>
	6 Мушки тоалет	14.23 m <sup>2</sup>
	7 Тоалет	8.20 m <sup>2</sup>
	8 Просторија за запослене	15.06 m <sup>2</sup>
	9 Канцеларија	113.93 m <sup>2</sup>
	10 Кухиња	16.68 m <sup>2</sup>

	B1 Ветробран	5.75 m <sup>2</sup>
	B2 Ветробран	14.49 m <sup>2</sup>
	B3 Ветробран	2.28 m <sup>2</sup>
	Т/Л Трокадеро/лифт	2.58 m <sup>2</sup>
	C1 Ступениште	6.42 m <sup>2</sup>
	C2 Ступениште	7.41 m <sup>2</sup>

Укупна нето површина : **363.01 m2**

Укупна бруто површина : **526.96 m2**

#### Ниво Г

Г	1 Ски сервис – галерија	28.29 m <sup>2</sup>
	2 Ходник	16.28 m <sup>2</sup>
	3 Канцеларија	32.85 m <sup>2</sup>
	4 Дегажман	5.17 m <sup>2</sup>
	5 Тоалет	5.37 m <sup>2</sup>
	6 Тоалет	5.55 m <sup>2</sup>
	7 Магазин	25.01 m <sup>2</sup>
	8 Канцеларија – секретарица	15.63 m <sup>2</sup>
	9 Канцеларија – директор	32.69 m <sup>2</sup>
	10 Канцеларија	16.85 m <sup>2</sup>

Укупна нето површина : **183.68 m2**

Укупна бруто површина : **523.10 m2**

#### Кућица за операторе окретна станица

1	Назив просторије	Површина
	27 Кабина за операторе	8.39 m <sup>2</sup>

Укупна нето површина етаже : **8.39 m2**

Укупна бруто површина етаже : **9.98 m2**

#### Рекапитулација површина

Објект	Нето површина (m <sup>2</sup> )	Бруто површина (m <sup>2</sup> )
Куќица за оператере	8.39 m <sup>2</sup>	9.98 m <sup>2</sup>
Ниво ПО	601.08 m <sup>2</sup>	641.30 m <sup>2</sup>
Ниво П	363.01 m <sup>2</sup>	526.96 m <sup>2</sup>
Ниво Г	183.68 m <sup>2</sup>	523.10 m <sup>2</sup>
Куќица за оператере	8.39 m <sup>2</sup>	9.98 m <sup>2</sup>

**Укупна нето површина : 1164.55 m<sup>2</sup>**

**Укупна бруто површина : 1711.32 m<sup>2</sup>**

Одговорни пројектант:



Ана Б. Коматина, маст.инж.арх.

321 A008 21



### 1.6.1 АПРОКСИМАТИВНА ВРЕДНОСТ


Апроксимативна вредност изградње објекта 19.000.000,00 evra, без пдв-а.

Вредност инсталације са пратећим објектом је дата када на тржишту грађевинског материјала долази до велике промене цена, у веома кратком периоду. У току израде даљих видова документације цена може бити другачија.

Одговорни пројектант:

Ана Б. Коматина, маст.инж.арх.

Број лиценце:321 A008 21



---

Потпис:

## В. ИДЕЈНО РЕШЕЊЕ КОМБИНОВАНЕ ГОНДОЛЕ - ЖИЧАРЕ

### ЕЛАБОРАТ ГЕОТЕХНИЧКИХ ИСТРАЖИВАЊА



## 1.1. НАСЛОВНА СТРАНА ЕЛАБОРАТ ГЕОТЕХНИЧКИХ ИСТРАЖИВАЊА ТЕРЕНА

Инвеститор: Скијалишта Србије

Објект: Комбинована жичара Војни дом на катастарским парцелама 1502/44, 1502/45, 1502/47, 1503/1, 1503/6, 1503/7, 90/1 и 89 КО Копаоник, Општина Рашка и на катастарским парцелама 1319/17 и 1319/20 КО Брзеће, Општина Брус, одређује се:

Врста техничке документације: ИДР - идејно решење

Назив и део пројекта: Елаборат геотехничких истраживања

За грађење / извођење радова / : Нова градња

Потпис: Извођач:  
ЗАПИСПРО Београд  
Славко Перкић дипл. инг. геологије



Потпис: Овлашћено лице:  
Бранимир Милићевић дипл. инг. геологије  
Број лиценце : 391 L626 12



Број дела пројекта : 27/20  
Место и датум : Београд, Март 2023.

## **1.1. САДРЖАЈ ПРОЈЕКТА ГЕОТЕХНИЧКИХ ИСТРАЖИВАЊА ТЕРЕНА**

1.1	Насловна страна пројекта истраживања
1.2	Садржај пројекта истраживања
1.3	Одлука о одређивању одговорног лица пројектанта
1.4	Изјава одговорног лица пројектанта
1.5	Текстуална документација
1.6	Графичка документација



### 1.3. РЕШЕЊЕ О ОДРЕЂИВАЊУ ОДГОВОРНОГ ЛИЦА ПРОЈЕКТАНТА

На основу члана 128. Закона о планирању и изградњи ("Службени гласник РС", бр. 72/09, 81/09- исправка, 64/10 - одлука УС, 24/11, 121/2012, 42/13 – одлука УС, 50/13 – одлука УС, 98/13 – одлука УС, 132/14 и 145/14, 83/18, 31/19 и 37/2019) и одредби правилника о садржини, начину и поступку израде и начина вршења контроле техничке документације према класи и намени објекта ("Службени гласник РС", бр. 72/18) као 73/2019:

#### ОДГОВОРНО ЛИЦЕ ПРОЈЕКТАНТА

За израду геотехничке документације за комбиновану жичару Војни дом на Копаонику

Пројекат за ИДР-Идејно решење:

Бранимир Милићевић дипл. инг. геологије .....391 L626 12

Пројекат:  
Одговорно лице:  
Директор:

" ЗАПИСПРО " из Београда  
Славко Перкић, дипл. инг. геологије

печат:

Потпис:



Број техничке документације: 27/20

Место и датум: Београд, Март 2023.

#### 1.4. ИЗЈАВА ОВЛАШЋЕНОГ ЛИЦА

Овлашћено лице за израду елабората о геотехничким истраживањима за комбиновану жичару Војни дом на Копаонику.

Пројекат за ИДР - Идејно решење:

Бранимир Милићевић дипл. инг. геологије

#### ИЗЈАВЉУЈЕМ

1. да је пројекат у свему сагласан са издатим локацијским условима
2. да је пројекат израђен у складу са законом о планирању и изградњи, прописима, стандардима и нормативима и прописима о изградњи објеката и правилима струке;
3. да се при изради пројекта поштоване све прописане и утврђене мере и препоруке за испуњење основних захтева за објекат и да је пројекат израђен у складу са мерама и препорукама којима се доказује испуњеност основних захтева

Одговорни пројектант: Бранимир Милићевић дипл. инг. геологије.

Број лиценце: 391 L 626 12

Потпис:



Број техничке документације: 27/20

Место и датум : Београд, Март 2023.

## САДРЖАЈ

	Страна
1. УВОД	1
2. Преглед изведених истраживања и испитивања	2
3. Резултати истраживања	5
4 Геотехничка проблематика изградње	11
5. Закључак	

## 1. УВОД

На основу уговора закљученог између ЈП “Скијалишта Србије” Милутина Миланковића Нови Београд и “Баупројект доо” Младе Босне 29, из Београда, као коперант предузеће “Запис про” из Београда урадио је овај елаборат. Елаборат представља геотехничку подлогу за идејно решење комбиноване жичаре “Војни дом”.

Комбинована жичара је укупне дужине 1254 метара, иста се ослања преко 11 стубова, који су на међусобно неједнаком растојању.

Крајњи капацитет инсталације је од 2400 п/х (15 кабина и 48 седишта), са максималном брзином од 5.00 м/с.

Инсталација чине две станице:

Полазна станица налази се непосредно уз пут Брзеће – Рашка изнад пута. На овој локацији је планиран објект спратности П+1, који задовољава потребне садржаје инсталације: продајно место, ски рента, канцеларије, чекаоницу, санитарни чвор и друго, у подземној етажи такође је предвиђена изградња гараже за кабине и седишта.

Као завршни део инсталације је окретно-погонска станица “Мали Караман” непосредно уз излазну станицу, постојеће гондоле Брзеће, као и већег броја жичара и ски лифтова.

Почетна станица је на платоу – коти 1718,75, а завршна станица на коти 1919,25, при чему је висинска разлика 200,05 метара.

У циљу обезбеђења геотехничких подлога за пројектовање комбиноване жичаре Војни дом - “Караман”, неопходно је утврдити геотехничка и инжењерскогеолошка својства. На микролокацијама станица, као и на стубним местима инсталације, за виши ниво пројектовања неопходна су извођена детаљних геотехничких истраживања и испитивања, обзиром на дуг период под снегом истраживања ће се извести касније у следећим нивоима пројектовања, због немогућности приступа микролокацијама, као и стубним местима.

У овој фази дајемо извештај на бази претходних истраживања која су извођена за појединачне жичаре, ски лифтове и скијашке стазе. Овим истраживањима и испитивањима утврђена је конструкција терена, као и међусобни однос средина у њој.

Такође у току извођења темеља стубних места и станица, обавезно ће се вршити инжењерскогеолошко картирање темељних ископа. Такође је неопходно вршити “ин ситу” испитивања збијености контактеног тла и тампонских слојева. Ова испитивања ће се изводити методом падајућег тега (ЗГФ уређај), при чему се мере динамички модули збијености самониклог тла и тампонског слоја.

## 2. ГЕОЛОШКА ГРАЂА

На овом делу терена у ранијем периоду изведена су основна геолошка истраживања и испитивања. Ова основна геолошка истраживања била су комплексна, а извођена су у циљу израде Основне Геолошке Карте лист Нови Пазар, размере 1:100 000. Истраживања на изради листа Нови Пазар, извођена су са прекидима у периоду 1958. – 1969. године, а извео их је Завод за геолошка и геофизичка истраживања Србије.

Поред основних истраживања у ближој околини изведена су истраживања за израду специјалистичких карата и то:

- Инжењерскогеолошке карте листа Нови Пазар,



- Хидрогеолошке карте листа Нови Пазар.

Такође дужи временски период вршена су истраживања за руду гвожђа, све до 1990. године.

У самом ски центру Копаоник вршена су детаљна инжењерскогеолошка истраживања за поједине ски стазе, ски лифтова и жичара.

Такође у 2021. години изведени су локални раскопи и извршено је инжењерскогеолошко рекогносцирање терена, дуж трасе будуће комбиноване инсталације “Војни дом”.

На бази све доступне документације и изведеног инжењерскогеолошког рекогносцирања терена урађен је овај елаборат који представља геотехничку подлогу за идејно решење комбиноване инсталације “Војни дом”.

Предходно изведеним истраживањима и испитивањима дефинисана је конструкција терена, стање подземних вода, као и физичко – механичка својства појединих литогенетских чланова.

Изведеним истраживањима и испитивањима утврђена је конструкција терена почев од површине изграђују следећи литогенетски чланови:

Насип  
Елувијално делувијална распадина  
Гранодиорити  
Шкриљци

Напред наведеним редоследом дајемо опис и важнија геомеханичка својства издвојених литогенетских чланова.

Насип локално изграђује непосредне приповршинске делове терена дуж будуће трасе комбиноване инсталације “Војни дом”. Ове насlage су изведене од земљастих материјала гранодијоритског груса, који је засипан у локалним јаругама на терену. Јаруге се јављају као последица линијске ерозије, која је условљена релативно стрмим нагибом. Насип је најчешће дебљине до 0,5 метара. При изградњи гондоле, стубови ће се ослањати на већој дубини, тако да ове насlage немају значаја на изградњу.

Елувијално – делувијална распадина је заступљена дуж трасе ове инсталације. Ову геолошку средину представљају несортирани одломци основне стене, гранодиорита и шкриљаца. Одломци су оштрих незаобљених ивица (што указује на веома кратак транспорт), различите крупноће од пар сантиметара до неколико дециметара. Распадина гранодиорита поред крупнијих блокова садржи и гранодиоритски грус. Ове насlage су различите дебљине, углавном око 1 метра, а локално могу бити и знатно веће дебљине.

Гранодиоритски грус се јавља на доњем делу трасе инсталације (од почетне станице па до средине инсталације), док је у средњем и горњем делу трасе будуће инсталације заступљена дрбина шкриљаца.

Дробина која се јавља на хипсометријски вишим деловима терена је неуједначено слабо заглињена. Одломци шкриљаца су иверастог облика и оштрих ивица, различите крупноће. У оквиру ових наслага запајају се неправилна нагомилања глиновите масе.

Изведеним лабораторијским испитивањима и геофизичким мерењима, одређене су физичко – механичке карактеристике за дробинске насlage:

- влажна запреминска тежина

$$\gamma = 18,0 - 20,3 \text{ kN/m}^3,$$

- једнооксијална чврстоћа

$$q_a = 400 - 800 \text{ kN/m}^2$$

- угао унутрашњег трења

$$\varphi = 28^{\circ} - 36^{\circ}$$

- кохезија

$$c = 5 - 40 \text{ kN/m}^2$$

- модуло стишљивости

$$M_s = 10\,000 - 35\,000 \text{ kN/m}^2$$

- брзина простирања лонгитудиналних таласа

$$V_p = 1,1 - 1,6 \text{ Km/sec}$$

Елувијално – делувијалне насlage су повољних отпорних и деформабилних својстава. За ове насlage је битно да се заштите од будуће ерозије, обзиром да су подложне спирању и јаружању.

При геостатичким прорачунима дозвољеног оптерећења потребно је усвојити следеће вредности физичко – механичких карактеристика:

- влажна запреминска тежина

$$\gamma = 21,0 \text{ kN/m}^3,$$

- угао унутрашњег трења

$$\varphi = 32^{\circ}$$

- кохезија

$$c = 5 \text{ kN/m}^2$$

- модуло стишљивости

$$M_s = 25\,000 \text{ kN/m}^2$$

### 3.4. Хидрогеолошка својства

Анализа резултата истраживања изведених у зони шире околине предметне локације, као и утврђена геолошка грађа, просторни односи литолошких чланова структура и порозност истих, дефинисали су хидрогеолошка својства терена.

Терен изграђују ( до дубине истраживања) хидрогеолошки колектори спроводници и хидрогеолошки колектори. Хидрогеолошки колектори су представљени елувијално делувијалним и делувијалним дробинама. У овим срединама је формирана покална издан подземне воде. Хидрогеолошке изолаторе чине чврсте стенске масе.

### 3.5. Сеизмичка својства

Према важћој сеизмичкој карти Србије размере 1:1 000 000 за повратни период од 500 година, одређен је степен сеизмичности, који за подручје копаоника износи **VIII степен MCS** скале.

За ово подручје је одређен коефицијент сеизмичности

$$K_s = 0,050$$

### 4. Геотехничка проблематика изградње

Према потврђеним условима и техничким захтевима гондоле као битна геотехничка проблематика се своди на .

- Проблематику фундаирања стубова и објеката на гондоли
- Проблематика насипања и усецања
- Проблематика стабилности темељних ископа

У циљу решавања постојеће проблематике на терену и у лабораторији за механику тла неопходно је извести одређени обим истраживања и испитивања.

Да би се одредила конструкција терена и међусобни однос средина у њој, као и да би се узели непоремећени и поремећени узорци и одредила важнија својства појединих литогенетских чланова неопходно је извести одређени обим истраживања.

#### 4.1. Проблематику фундаирања стубова и објеката на комбинованој инсталацији

На траси комбиноване инсталације потребно је безбедно фундаментирати објекте и стубове. Обзиром на оптерећење од стубова и објеката потребно је срачунати дозвољено оптерећење за стубове, као и за темеље објеката на станици један и два.

При геостатичким прорачунима дозвољеног оптерећења потребно је усвојити следеће вредности физичко – механичких карактеристика:

- влажна запреминска тежина

$$\gamma = 21,0 \text{ kN/m}^3,$$

- угао унутрашњег трења

$$\varphi = 28^\circ$$

- кохезија

$$c = 5 \text{ kN/m}^2$$

- модуло стишљивости

$$M_s = 25\,000 \text{ kN/m}^2$$

Геостатички прорачуни дозвољеног оптерећења рађени су по "Правилнику о техничким нормативима за пројектовање и извођење радова код темељења грађевинских објеката" из 1990. године, по обрасцу:

$$q_a = Q / A' = 0.50 \gamma \times B \times N_\gamma \times s_\gamma \times i_\gamma + (c_m + q_0 \tan \varphi_m) N_c \times s_c \times i_c + q_0 \text{ (kPa)}$$

где су:

$Q$  - укупно вертикално оптерећење темеља  
 $A'$  - корисна површина темеља  
 $A' = B' \times L'$ , где су:  
 $B'$  - ширина центрично оптерећеног темеља  
 $L'$  - дужина центрично оптерећеног темеља  
 $\gamma'$  - ефективна запреминска тежина тла  
 $q_0$  - најмање ефективно оптерећење у нивоу темељне спојнице ( $q_0 = \gamma \times D_f$ )  
 $\varphi_m$  - дозвољени мобилисани угао унутрашњег трења  
 $\tan \varphi_m = \tan \varphi / F_\varphi$   
 $\varphi$  - угао унутрашњег трења  
 $F_\varphi$  - парцијални фактор сигурности  
 $N_\gamma$  и  $N_c$  – фактори носивости  
 $c_m$  - дозвољена мобилисана кохезија  
 $c_m = c / F_c$   
 $c$  - кохезија  
 $F_c$  – парцијални фактор сигурности  
 $s_\gamma$  и  $s_c$  – фактори облика темеља  
 $d_c$  – фактор дубине  
 $i_\gamma$  и  $i_c$  - фактори закошености темеља

Парцијалне вредности фактора сигурности коришћене у прорачунима износе:

- за угао унутрашњег трења  $F_\varphi = 1.50$
- за кохезију  $F_s = 2.50$ .

Према предложеној вертикалној диспозицији, објекти станица ће бити закопани у терен око 2,5 – 4 m. и исти ће бити ослоњени преко темељних плоча, који имају функцију контрагреде.

Стубове инсталације је потребно ослонити преко темељних самаца. Самци су обично квадратног облика. Исти се ослањају на дубини од 2,5 – 4,0 метра.

Геостатички прорачуни дозвољеног оптерећења су изведени за темељну плочу станица. Подна плоча је димензија 4 x 10 метара, а за дубину фундирања од 2,5 метра, од површине терена. Овим прорачунима је добијено дозвољено оптерећење од

Изведеним геостатичким прорачунима дозвољеног оптерећења тла, добијене су следеће вредности дозвољеног оптерећења:

$$q_a = 556,7 \text{ kPa}$$

За темеље самце стубова који се ослањају у делувијално елувијалној дробини усвојени су квадратни темељи димензија: 4 x 4 метра и дубину фундирања 2,5 метра.

Изведеним геостатичким прорачунима дозвољеног оптерећења тла, добијене су следеће вредности дозвољеног оптерећења:

$$q_a = 556,7 \text{ kPa}$$

Ово дозвољена оптерећења су знатно већа од пројектом предвиђених, тако да се не поставља проблем дозвољеног оптерећења. Међутим стварне вредности дозвољеног оптерећења ће се срачунати након добијених вредности изведених истраживања.

## 4.2. Проблематика насипања и усецања



На бази стварне нивелације терена и изведених детаљних геотехничких истраживања, даће се коментар усецања и насипања. Са препорукама за ефикасно и безбедно извођење.

#### **4.3. Проблематика стабилности темељних ископа**

Обзиром на релативно дубока укопавања у терен, који је веома стрм, неопходно је проверити стабилност ископа и одредити нагибе косина. Проблематика са ископима који се изводе у делувијално елувијалним материјалима. Стабилност ископа проверити геостатичким прорачунима стабилности ископа. Геостатички прорачуни стабилности ископа ће се извести према важећем еурокоду.

#### **4. Закључак**

На основу свих до сада стечених сазнања о конструкцији терена и геотехничких карактеристика стенских маса, као и вертикалне дипозиције објекта и стубова дајемо закључне препоруке за идејно решење комбиноване инсталације “Војни дом”.

Инсталација на целој својој дужини прелази преко стабилног терена. Стубови су лоцирани на стабилном терену.

Већина стубова се изводи на деловима терена које изграђују елувијално делувијални материјали, који леже преко чврсте стенске подлоге. Елувијално делувијални материјали припадају III категорији ископа, према ГН 200 док чврсте стенске масе, ископ за темеље се изводи у материјалима IB категорије.

Стубови који се налазе на делувијално елувијалној дробини изводе се у материјалима категорије III.

Нагиб ископа за ове стубове могу се формирати у нагибу 2 : 1, до висине од 3 метра, док дубље ископе треба изводити у нагибу 1,5 : 1.

Темељи стубова гондоле су оптерећени знатно мањом силом од дозвољене, тако да се не поставља проблем дозвољене носивости.

Темељима обезбедити стубове од утицаја момената хоризонталне силе, што је могуће остварити масивношћу темеља.

Ископ темеља за стубове који се изводе у чврстој стенској маси могуће је остварити у нагибу 5 : 1, или нешто стрмије.

Испод темеља стубова потребно је извести тампонски слој од ломљеног камена гранулације 0 – 63 милиметра.

Тампонски слој сабити вибронабијачима. Збијеност слоја контролисати методом падајућег тега – ZGF уређај.

Тло треба сабити до следећих вредности динамичког модула **Evd = 30 kPa**

Терен око темеља стубова нивелисати тако да се онемогући продор атмосферских вода у темељну спојницу, омогућити њено отицање.

Обзиром да се ради о изузетно турском подручју, неопходно је рачунати са коефицијентом сеизмичности **K<sub>s</sub> = 0,050**

На микролокацијама будућих стубова и станица после припремних радова, потребно је извршити допунска геотехничка истраживања и испитивања.

По добијању резултата лабораторијских испитивања на основу њих проверити евентуално оптерећење од објекта и срачунати евентуална слегања тла.

Обрадио:



## В. ИДЕЈНО РЕШЕЊЕ КОМБИНОВАНЕ ГОНДОЛЕ - ЖИЧАРЕ

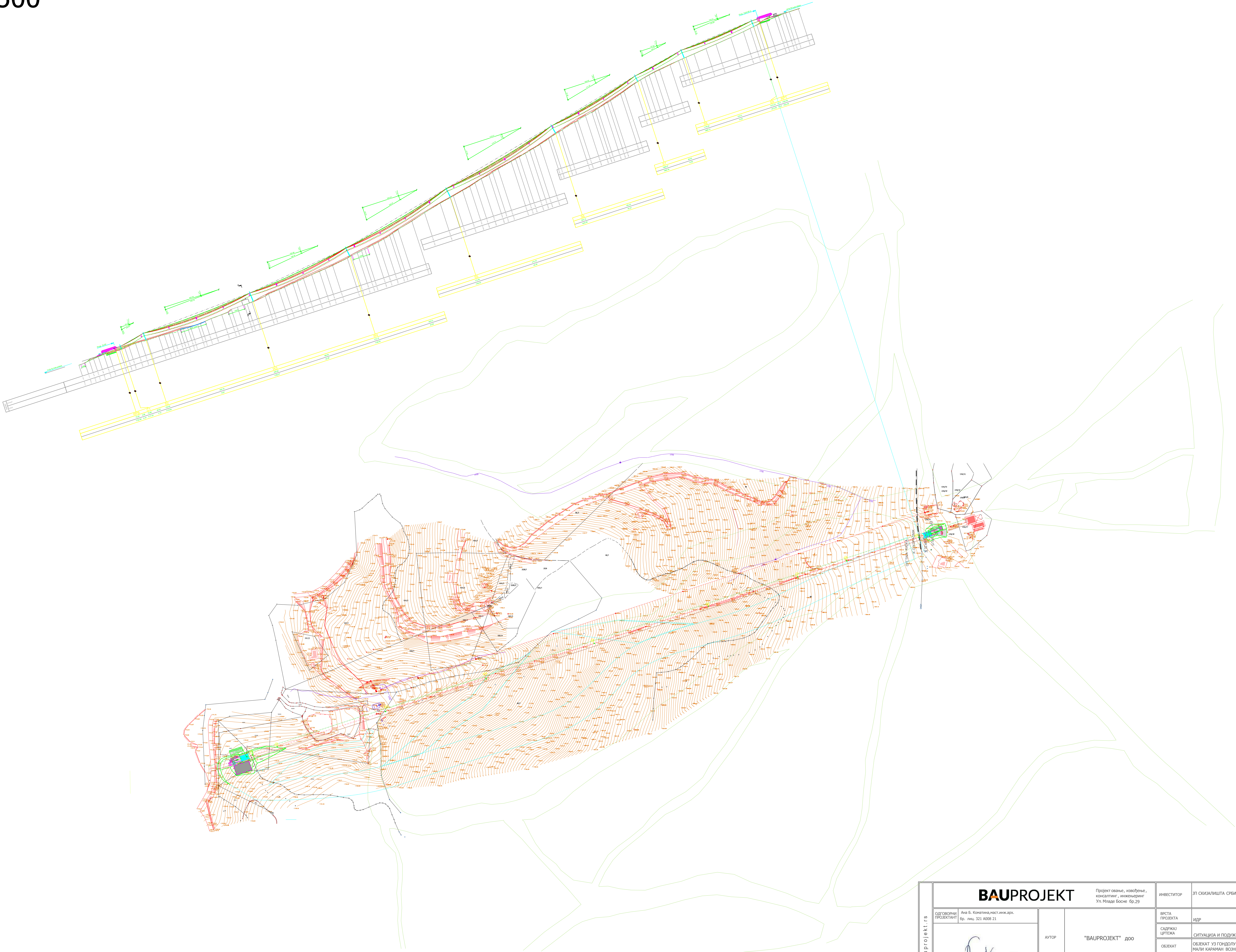
### - ГРАФИЧКИ ПРИЛОЗИ ИДЕЈНОГ РЕШЕЊА


0. Ситуација, подужни профил (Р 1:2500)
1. Основа крова (Р 1:100)
2. Основа подрума (Р 1:100)
3. Основа приземља (Р 1:100)
4. Основа галерије (Р 1:100)
5. Пресек 1-1 (Р 1:100)
6. Пресек 2-2 (Р 1:100)
7. Пресеци 3-3 и 4-4 (Р 1:100)
8. Изглед север (Р 1:100)
9. Изглед југ (Р 1:100)
10. Изглед запад (Р 1:100)
11. Изглед исток (Р 1:100)
12. Излазна станица – основа (Р 1:100)
13. Излазна станица – пресек 1-1 (Р 1:100)
14. Излазна станица – пресек 1-1 (Р 1:100)
15. Излазна станица – пресек 2-2 (Р 1:100)
16. Излазна станица – изглед 1 (Р 1:100)
17. Излазна станица – изглед 2 (Р 1:100)
18. Излазна станица – изглед 3 (Р 1:100)
19. Излазна станица – изглед 4 (Р 1:100)
20. Модели





СИТУАЦИЈА И ПОДУЖНИ ПРОФИЛ  
1:2500

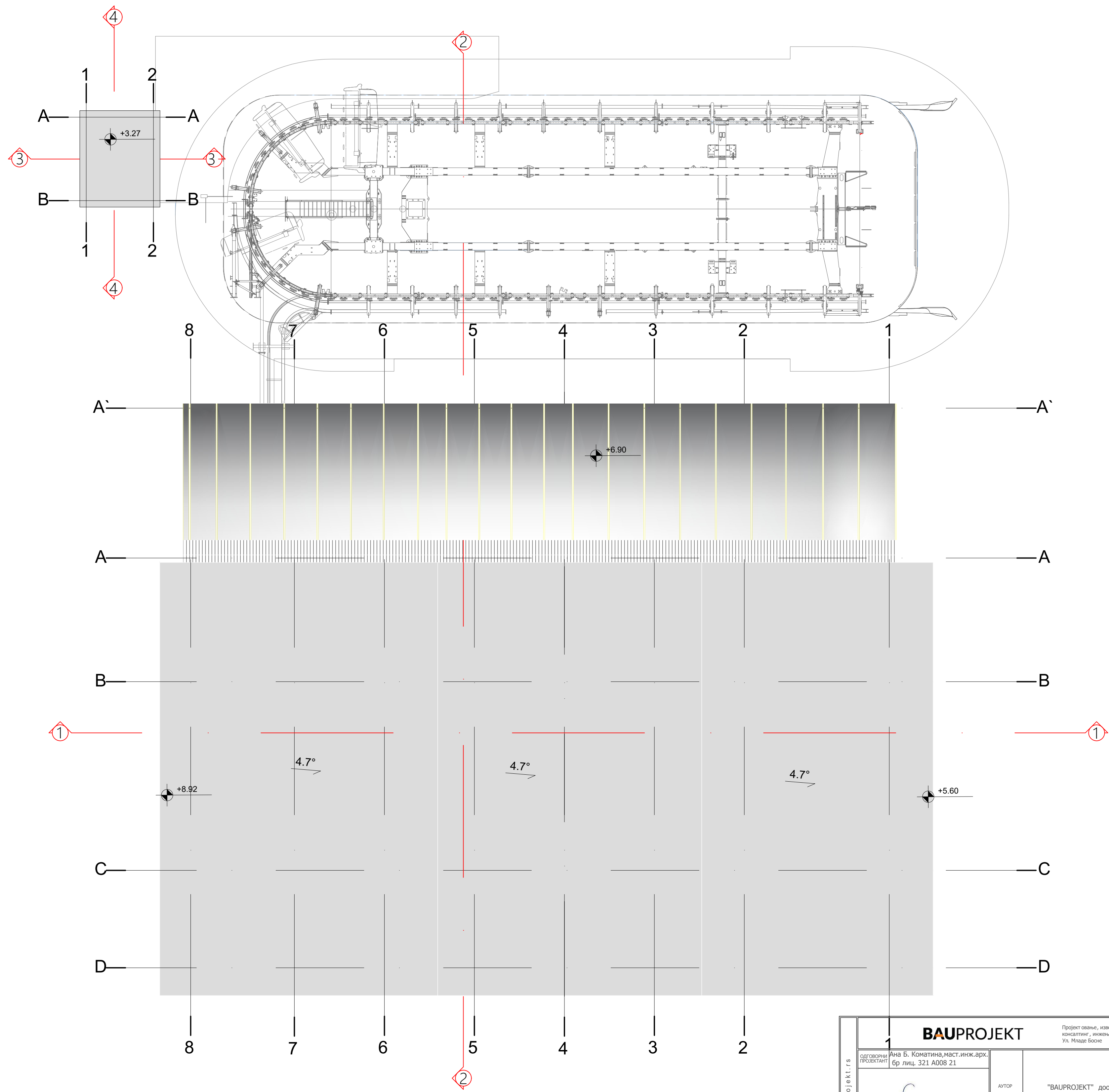



www.bauprojekt.rs	BAUPROJEKT			Проект овање, извођење, консалтинг, инжењеринг Ул. Младе Босне бр.29		ИНВЕСТИТОР	ЈП СКОЛИШТА СРБИЈЕ	
	ОДГОВОРНИ ПРОЈЕКТАНТ	Ана Б. Ковачић, магист. инж. арх. бр. лиц. 321 АОББ 21	АУТОР	"BAUPROJEKT" доо	ВРСТА ПРОЈЕКТА	ИДР		
					САДРЖАЈ ЦРТЕЖА	СИТУАЦИЈА И ПОДУЖНИ ПРОФИЛ		
					ОБЈЕКАТ	ОБЈЕКАТ УЗ ГОНДОЛУ МАЛИ КАРАМАН ВОЗНИ ДОМ		
					АДРЕСА ОБЈЕКАТА	КОПАСНИК МАЛИ КАРАМАН		
	АУТОР:	Александар Сеговић, дип. бр. лиц. 300 8989 04	ВЕРЗИЈА	ИДР.КМК.1.1	РАЗМЕРА:	ДЕО ПРОЈЕКТА:	1	ЛИСТ БР.:
					1 : 2500	ДАТУМ:	март, 2023.	0



# OCHOBA KPOBA

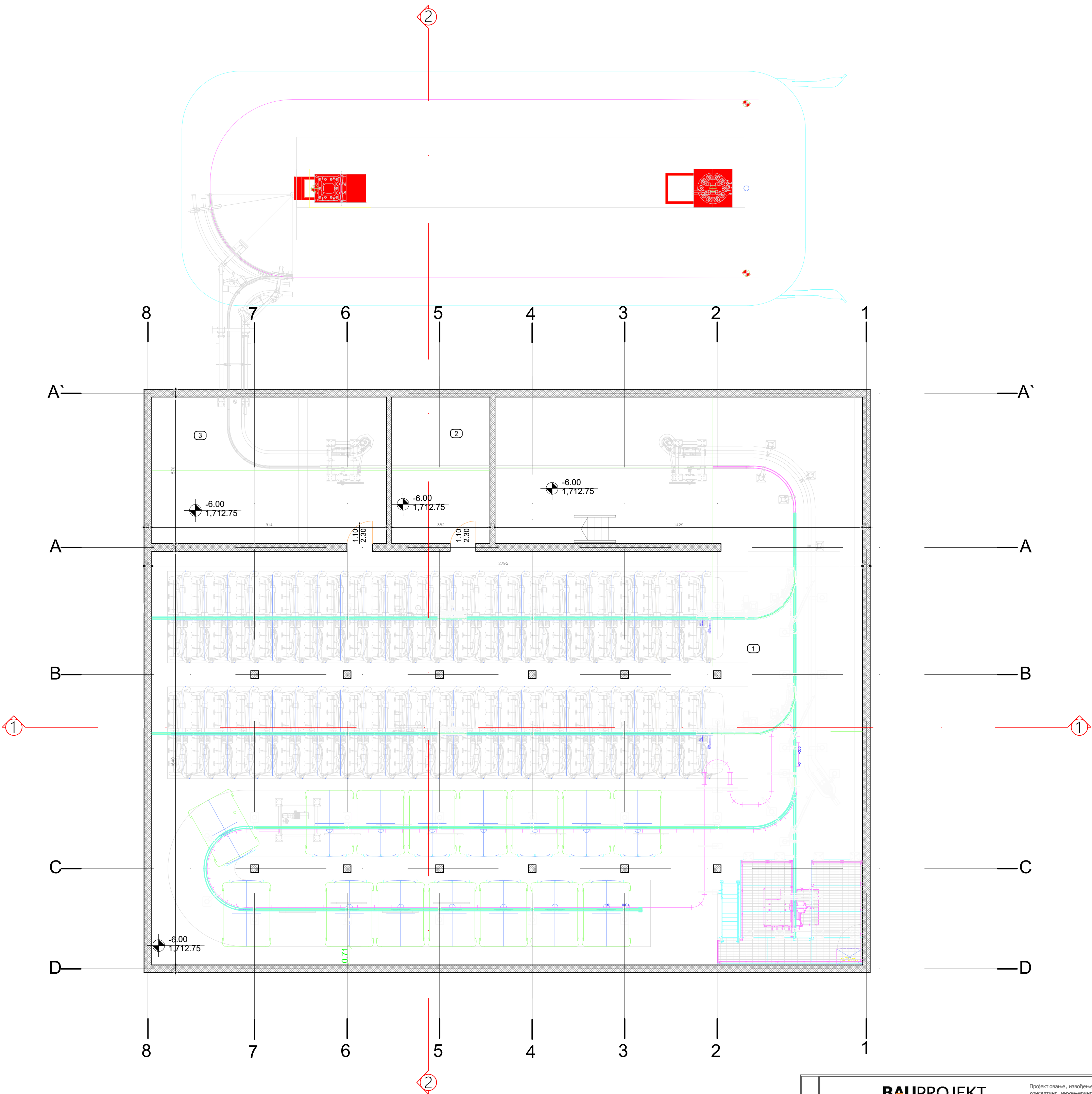
## 1:100



www.bauprojekt.rs	1	BAUPROJEKT			Инвеститор		ЈП СКОПЈАНИШТА СРБИЈЕ		
		Проект описује, извођење, консултинг, инжењеринг Ул. Миладе Ђосић бр.29							
		ОДГОВОРНИ ПРОЈЕКТАНТ	Ана Б. Коматина,маст.инж.арх. бр лиц. 321 А008 21		АУТОР	"BAUPROJEKT" доо	ВРСТА ПРОЈЕКТА	ИДР	
			САДРЖАЈ ЦРТЕЖА	ОСНОВА КРОВА					
			ОБЈЕКАТ	ОБЈЕКАТ УЗ ГОНДОЛУ МАЛИ КАРАМАН ВОЈНИ ДОМ					
			АДРЕСА ОБЈЕКТА	КОПЛАНИК МАЛИ КАРАМАН					
АУТОР:	Александар Сензовић д-р бр лиц. 300 8989 04		ВЕРЗИЈА	ИДР.КМК.1.1	РАЗМЕРА:	ДЕО ПРОЈЕКТА:	1	ЛИСТ БР:	
					1 : 100	ДАТУМ:	14/03/2023	1	

ОСНОВА ПОДРУМА  
1:100

ПОДРУМ			
БР.	НАМЕНА ПРОСТОРИЈА	P (m²)	O (m)
ГАРАЖНИ ПРОСТОР			
1	ПРОСТОРИЈА	527.22	117.09
2	ПРОСТОРИЈА	21.78	19.04
3	ПРОСТОРИЈА	52.08	29.67
УКУПНО НЕТО ПОВРШИНА		601.08	
УКУПНО НЕТО ПОВРШИНА (-3% малтер)		583.04	
УКУПНА БРУТО (БРП) ПОВРШИНА		641.30	



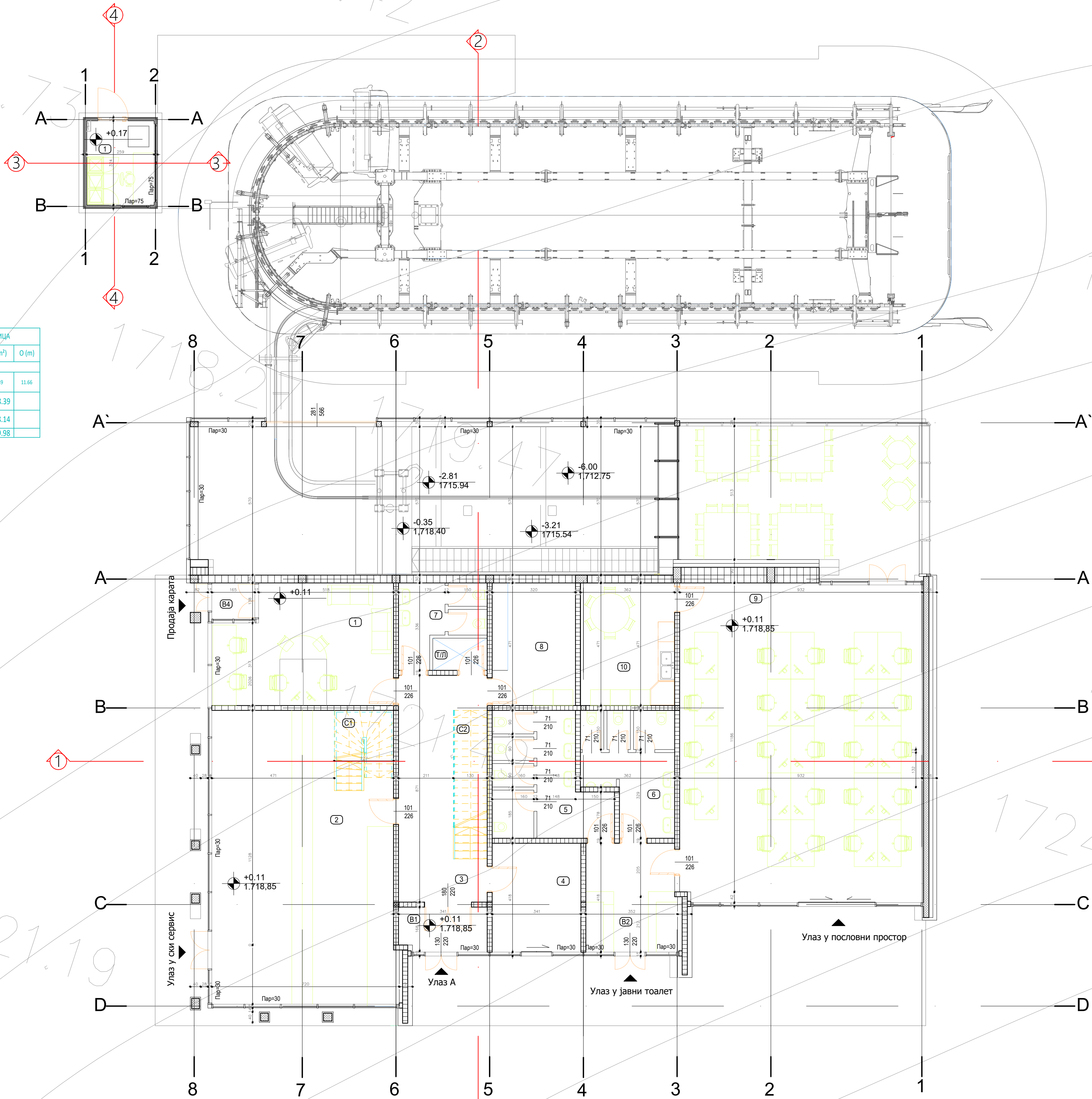
www.bauprojekts.rs	<b>BAUPROJEKT</b>		Проект опис, извођење, консултинг, инжењеринг Ул. Младе Бошње бр.29		ИНВЕСТИТОР	ЈП КОМУНАЛНИТА СРБИЈЕ	
	ОДГОВОРНИ ПРОЈЕКТАНТ Ана Б. Коматић, м.ст. инж. арх. бр. лиц. 321 А008 21		АУТОР	"BAUPROJEKT" доо	ВРСТА ПРОЈЕКТА	ИДР	
		САДРЖАЈ ЦРТЕЖА			ОСНОВА ПОДРУМА		
		ОБЈЕКАТ			ОБЈЕКАТ УЗ ГОНДОЛУ МАЛИ КАРАМАН ВОЈНИ ДОМ		
	АУТОР:	Александар Сеизовић бр. лиц. 300 8989 04	ВЕРЗИЈА	ИДР.КМК.1.1	АДРЕСА ОБЈЕКАТА	КОПАННИК МАЛИ КАРАМАН	
					РАЗМЕР:	ДЕО ПРОЈЕКТА:	1
1 : 100					ДАТУМ:	14/03/2023	



ОСНОВА ПРИЗЕМЉА  
1:100

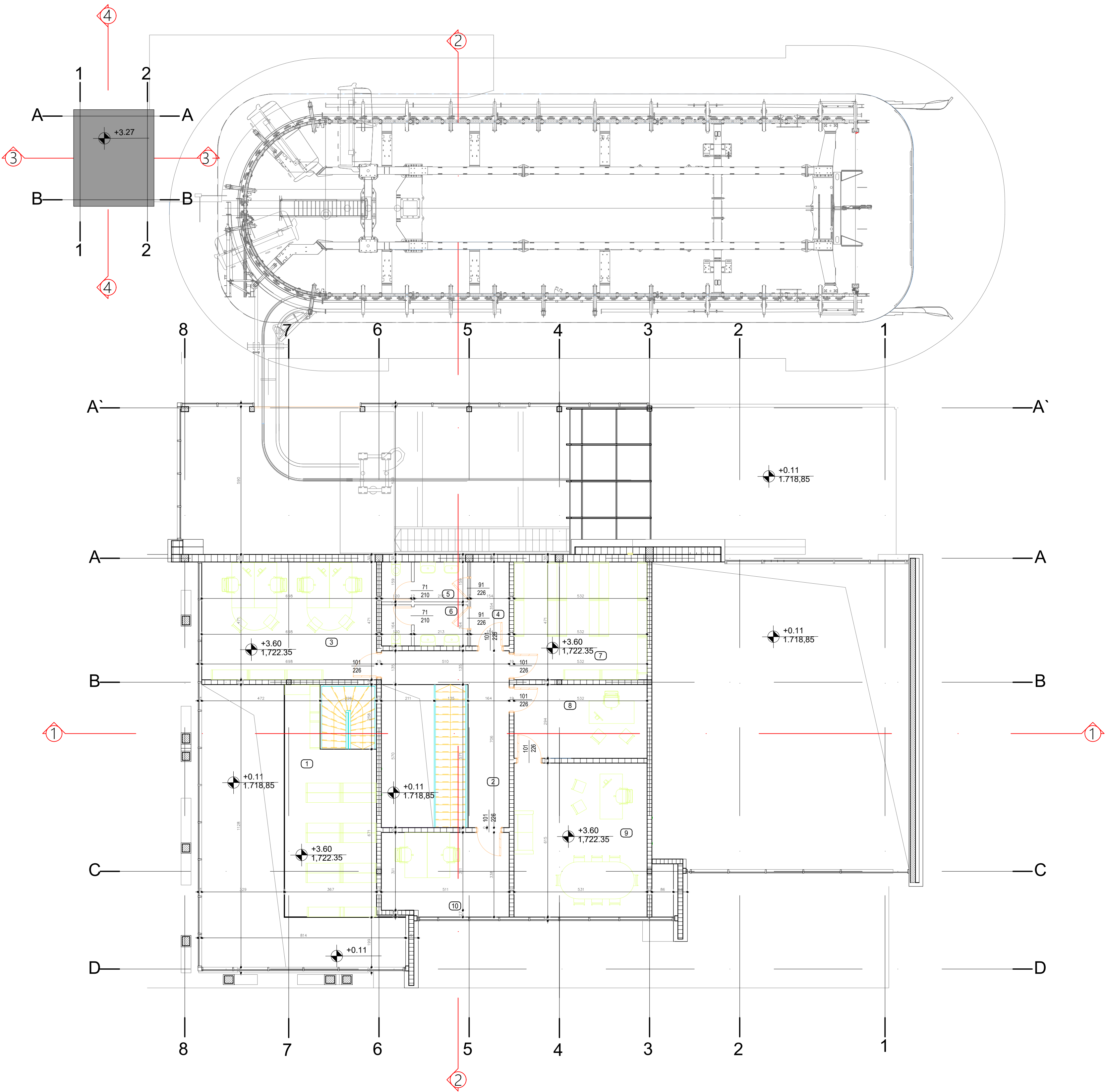
ПРИЗЕМЉЕ			
БР.	НАМЕНА ПРОСТОРИЈА	P (m²)	O (m)
ПОСЛОВНИ ПРОСТОР			
1	ПРОДАЈА КАРАТА	30.08	23.37
2	СКИ СЕРВИС	72.77	37.97
3	ХОДИНИК	22.29	26.84
4	ПРОДАВНИЦА	14.25	15.18
5	ЖЕНСКИ ТОАЛЕТ	17.50	32.83
6	МУШКИ ТОАЛЕТ	14.23	26.57
7	ТОАЛЕТ	8.20	17.65
8	ПРОСТОРИЈА ЗА ЗАПОСЛЕНЕ	15.06	15.81
9	КАНЦЕЛАРИЈА	113.93	43.19
10	КУХИЈА	16.68	16.50
УКУПНО ПОВРШИНА ПОСЛОВНОГ ПРОСТОРА		324.99	
УКУПНО ПОВРШИНА ПОСЛОВНОГ ПРОСТОРА (-3% малтер)		315.24	
КОМУНИКАЦИЈЕ			
B1	ВЕТРОВАН	5.75	10.28
B2	ВЕТРОВАН	14.49	15.50
B3	ВЕТРОВАН	2.28	6.07
T/L	ТРОНАДЕЛО/ЛИФТ	2.58	6.65
C1	СТЕПЕНИШТЕ	6.42	10.71
C2	СТЕПЕНИШТЕ	7.41	14.00
УКУПНО ПОВРШИНА КОМУНИКАЦИЈЕ		38.94	
УКУПНО ПОВРШИНА КОМУНИКАЦИЈЕ (-3% малтер)		37.77	
УКУПНА НЕТО ПОВРШИНА ПРИЗЕМЉЕ		353.01	
УКУПНА БРУТО (БРТО) ПОВРШИНА		526.96	

ПРИЗЕМЉЕ- ОПЕРАТОРСКА КУЉИЦА			
БР.	НАМЕНА ПРОСТОРИЈА	P (m²)	O (m)
1	ОПЕРАТИВНА ПРОСТОРИЈА	8.39	11.66
УКУПНО НЕТО ПОВРШИНА ОПЕРАТОРСКЕ КУЉИЦЕ		8.39	
УКУПНО НЕТО ПОВРШИНА ОПЕРАТОРСКЕ КУЉИЦЕ (-3% малтер)		8.14	
УКУПНА БРУТО (БРТО) ПОВРШИНА		9.98	



<b>BAUPROJEKT</b>		Проект опис: ковођење, консултинг, инжењеринг ул. Младе Босне бр.29		ИНВЕСТИТОР	ЈП ОКИЛИШТА СРЕЊЕ
www.bauprojekt.rs	ОГОВОРНИ ПРОЈЕКТАНТ	Ана Б. Коматина,маст.инж.арх. бр.лиц. 321 А008 21		ВРСТА ПРОЈЕКТА	ИДР
		АУТОР		САДРЖАЈ ЦРТЕЖА	ОСНОВА ПРИЗЕМЉА
				ОБЈЕКАТ	ОБЈЕКАТ УЗ ГОНДОЛУ МАЛИ КАРАМАН ВОЗНИ ДОМ
				АДРЕСА ОБЈЕКАТА	КОПЛАНИК МАЛИ КАРАМАН
АУТОР:	Александар Сензовић д.и.а. бр.лиц. 300 8989 04	ВЕРЗИЈА	ИДР.КМК.1.1	РАЗМЕРА:	ДЕО ПРОЈЕКТА: 1
1 : 100				ДАТУМ:	14/03/2023.
					ЛИСТ БР: 3

ОСНОВА ГАЛЕРИЈЕ  
1:100

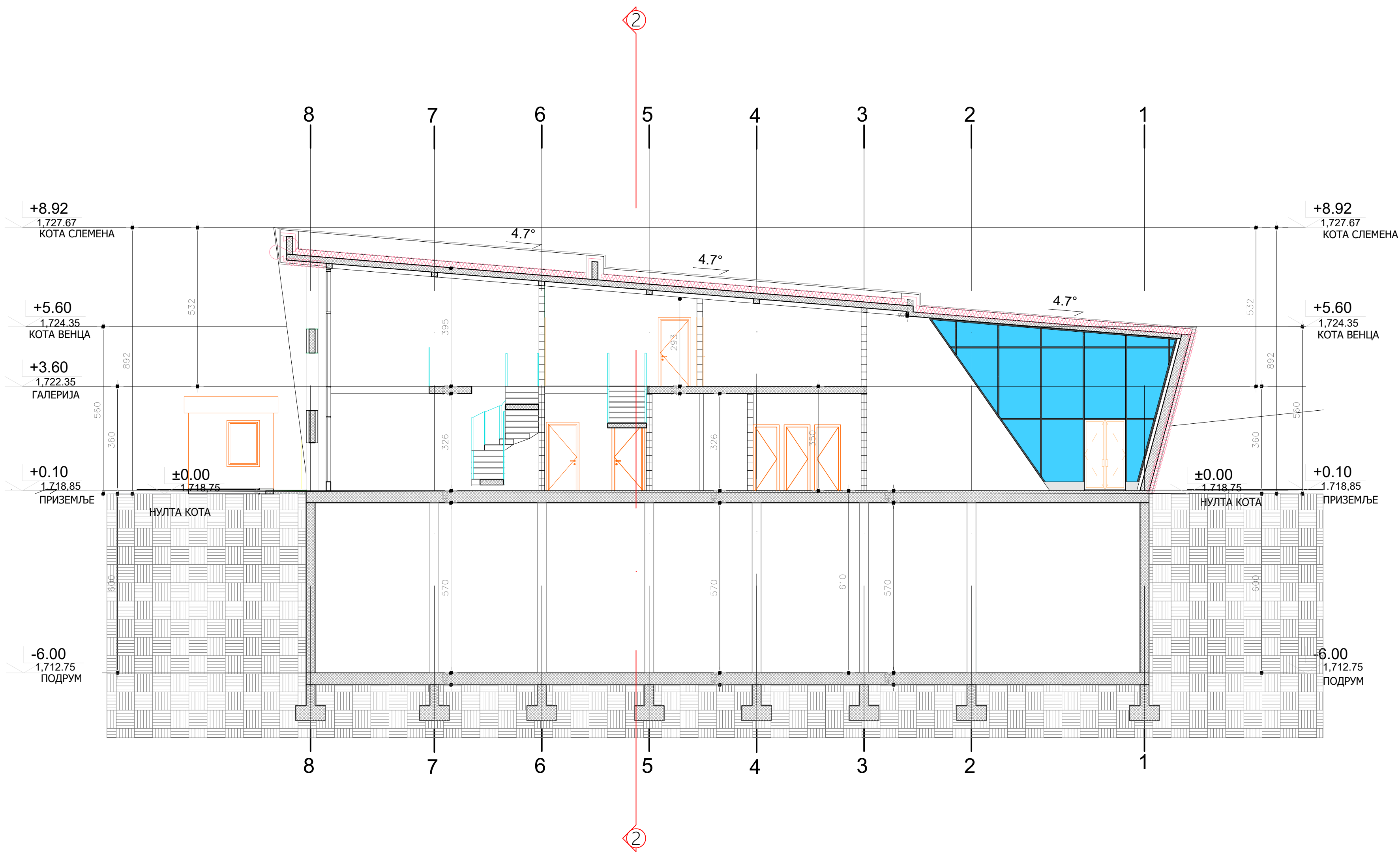


ГАЛЕРИЈА			
БР.	НАМЕНА ПРОСТОРИЈА	P (m²)	O (m)
ПОСЛОВНИ ПРОСТОР			
1	ОФИС СЕРВИС	28.29	28.19
2	ХОДНИК	16.28	24.33
3	КАНЦЕЛАРИЈА	32.85	23.37
4	ДЕПАКМАН	5.17	9.79
5	ТОАЛЕТ	5.37	11.80
6	ТОАЛЕТ	5.55	12.03
7	МАГАЗИН	25.01	20.04
8	КАНЦЕЛАРИЈА-СЕКРЕТАРИЈА	15.63	16.51
9	КАНЦЕЛАРИЈА-ДИРЕКТОР	32.69	22.93
10	КАНЦЕЛАРИЈА	16.85	16.97
УКУПНО ПОВРШИНА ПОСЛОВНОГ ПРОСТОРА		183.68	
УКУПНО ПОВРШИНА ПОСЛОВНОГ ПРОСТОРА (-3% малтер)		178.17	
УКУПНА БРУТО (БРТ) ПОВРШИНА		523.10	

www.bauprojekts.rs	BAUPROJEKT		Проект оване, извођење, консалтинг, инжењеринг Ул. Младе Босне бр.29		ИНВЕСТИТОР	ЈП ОКЦИЈАЛИШТА СРБИЈЕ
	ОДГОВОРНИ ПРОЈЕКТАНТ	Ана Б. Коматина,маст.инж.арх. бр.лиц. 321 А008 21	АУТОР	"BAUPROJEKT" доо	ВРСТА ПРОЈЕКТА	ИДР
					САДРЖАЈ ЦРТЕЖА	ОСНОВА ГАЛЕРИЈЕ
					ОБЈЕКАТ	ОБЈЕКАТ УЗ ГОНДОЛУ МАЛИ КАРАМАН ВОЗНИ ДОМ
	АУТОР: Александар Сеизовић дна бр.лиц. 300 8989 04		ВЕРЗИЈА	ИДР.КМК.1.1	АДРЕСА ОБЈЕКАТА	КОПАОНИК МАЛИ КАРАМАН
					РАЗМЕРА: 1 : 100	ДЕО ПРОЈЕКТА: 1 ДАТУМ: 14/03/2023

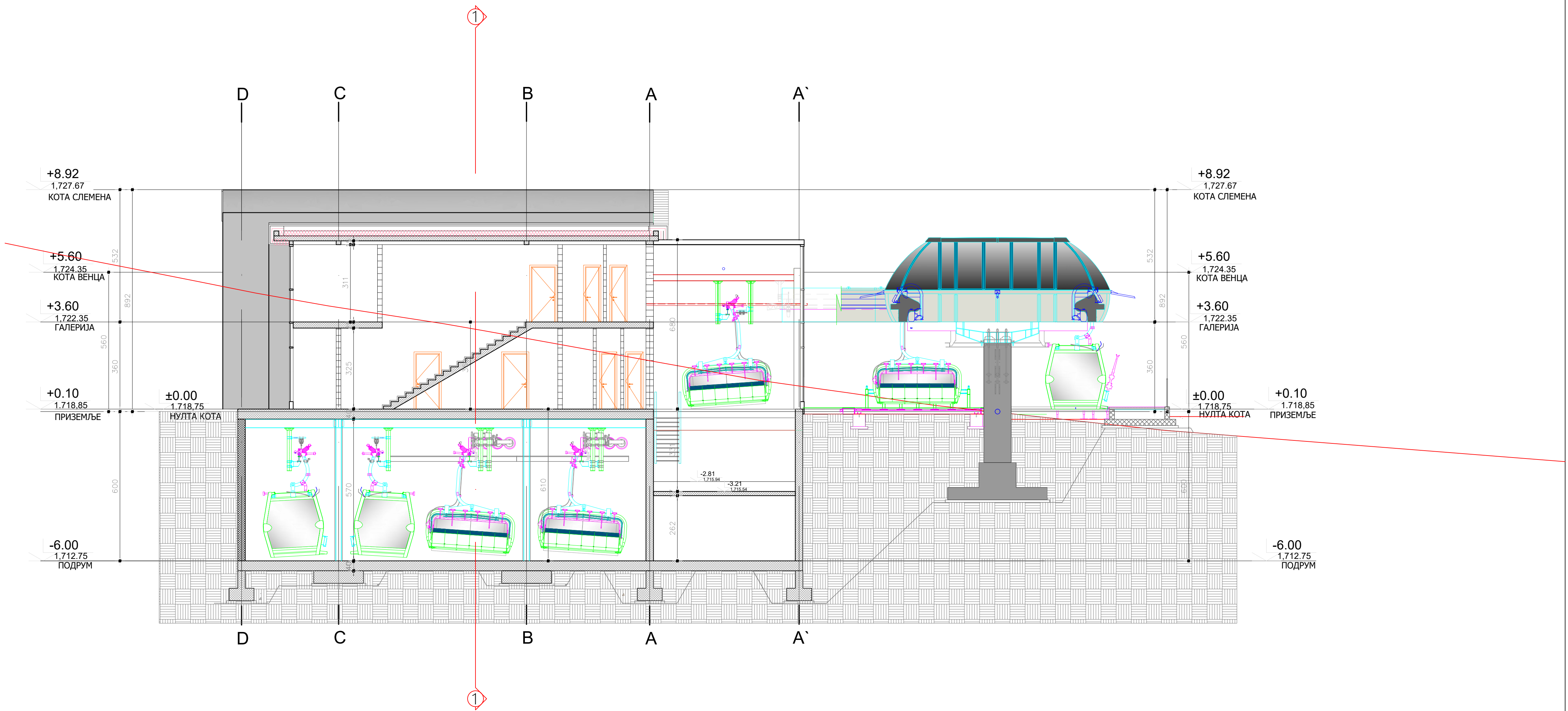


ПРЕСЕК 1-1  
1:100



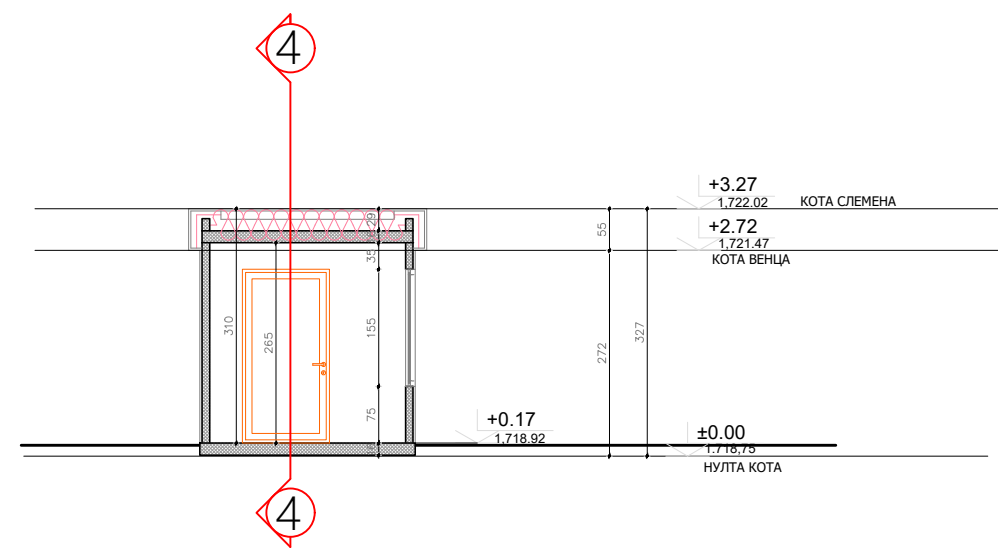
www.bauprojekt.rs				<b>BAUPROJEKT</b>		Проект означи: извођење, констатив, инженеринг, ул.Младе Босне бр.29		ИНВЕСТИТОР		ЈП ОЦИАЛИШТА СРБИЈЕ	
ОДГОВОРНИ ПРОЈЕКТАНТ		Ана Б. Коматић, маг. инж. арх. бр. лиц. 321 А008 21		АУТОР		"BAUPROJEKT" доо		ВРСТА ПРОЈЕКТА		ИДР	
		САДРЖАЈ ЦРТЕЖА						ПРЕСЕК 1-1			
		ОБЈЕКАТ						ОБЈЕКАТ УЗ ГОНДОЛУ МАЛИ КАРАМАН ВОЈНИ ДОМ			
АУТОР:		Александар Секизовић маг. инж. арх. бр. лиц. 300 8989 04		ВЕРЗИЈА		ИДР.КМК.1.1		РАЗМЕР:		ДЕО ПРОЈЕКТА: 1	
								1 : 100		ДАТУМ: 14/03/2023.	
										ЛИСТ БР: 5	

ПРЕСЕК 2-2  
1:100

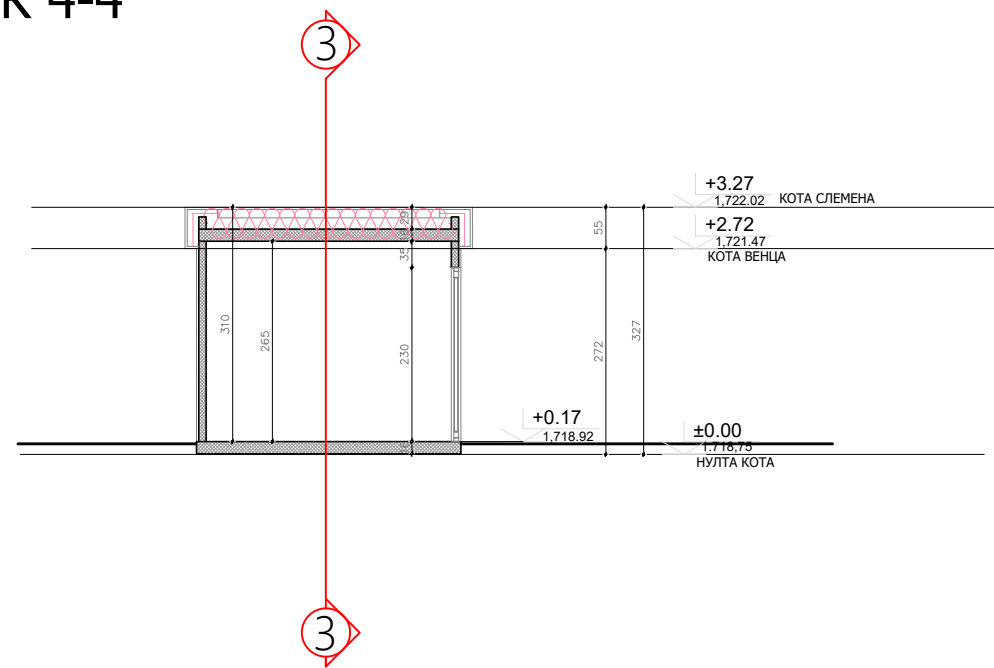


www.bauprojekt.rs		BAUPROJEKT		Проект означи: конфекција, конфектинг, инженеринг Ул. Младе Бошње бр.29		ИНВЕСТИТОР		ЈП ОКОЛИШТА СРБИЈЕ	
ОДГОВОРНИ ПРОЈЕКТАНТ		Ана Б. Коматина, мастр. инж. арх. бр. лиц. 321 А008 21		ВРСТА ПРОЈЕКТА		ИДР			
		Аутор		"BAUPROJEKT" доо		САДРЖАЈ ЦРТЕЖА		ПРЕСЕК 2-2	
						ОБЈЕКАТ		ОБЈЕКАТ УЗ ГОЊДОЛУ	
						АДРЕСА ОБЈЕКАТА		МАЛИ КАРАМАН ВОЈНИ ДОМ	
								КОПЛАНИК	
								МАЛИ КАРАМАН	
АУТОР:		Александар Сензовић д-р бр. лиц. 300 8989 04		ВЕРЗИЈА		ИДР.КМК.1.1		РАЗМЕР:	
								ДЕО ПРОЈЕКТА:	
								1	
								ЛИСТ БР:	
								6	
								ДАТУМ:	
								14/03/2023.	
								1 : 100	

ПРЕСЕК 3-3  
1:100

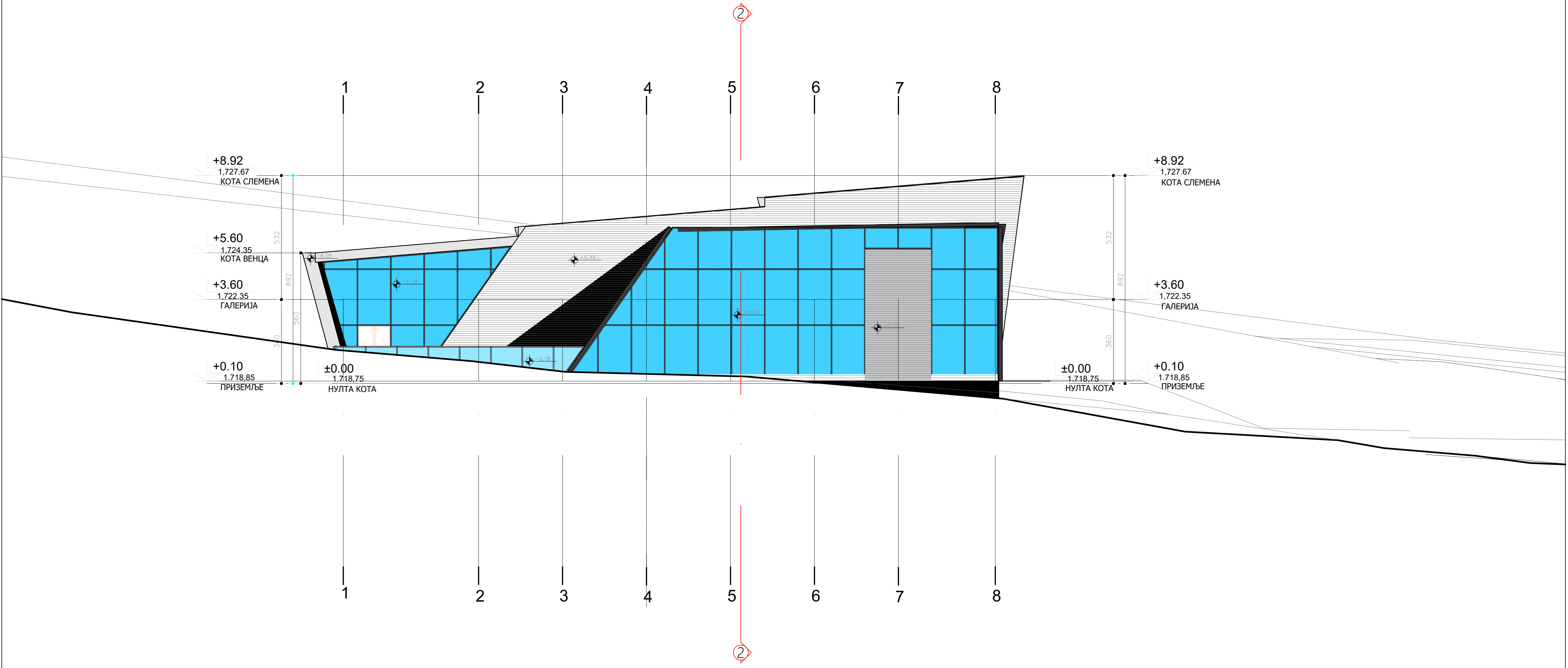


ПРЕСЕК 4-4  
1:100



www.bauprojekt.rs	BAUPROJEKT			Проект овање, извођење, консалтинг, инжењеринг Ул. Младе Босне бр.29		ИНВЕСТИТОР		ЈП СКИЈАЛИШТА СРБИЈЕ	
	ОДГОВОРНИ ПРОЈЕКТАНТ	Ана Б. Коматина,маст.инж.арх. бр лиц. 321 А008 21		АУТОР	"BAUPROJEKT" доо	ВРСТА ПРОЈЕКТА	ИДР		
			САДРЖАЈ ЦРТЕЖА			ПРЕСЕК 3-3 И ПРЕСЕК 4-4			
			ОБЈЕКАТ			ОБЈЕКАТ УЗ ГОНДОЛУ МАЛИ КАРАМАН ВОЈНИ ДОМ			
			АДРЕСА ОБЈЕКАТА			КОПАОНИК МАЛИ КАРАМАН			
	АУТОР:	Александар Сеизовић диа бр лиц. 300 8989 04		ВЕРЗИЈА	ИДР.КМК.1.1	РАЗМЕРА:	ДЕО ПРОЈЕКТА:	1	ЛИСТ БР:
						1 : 100	ДАТУМ:	14/03/2023.	7

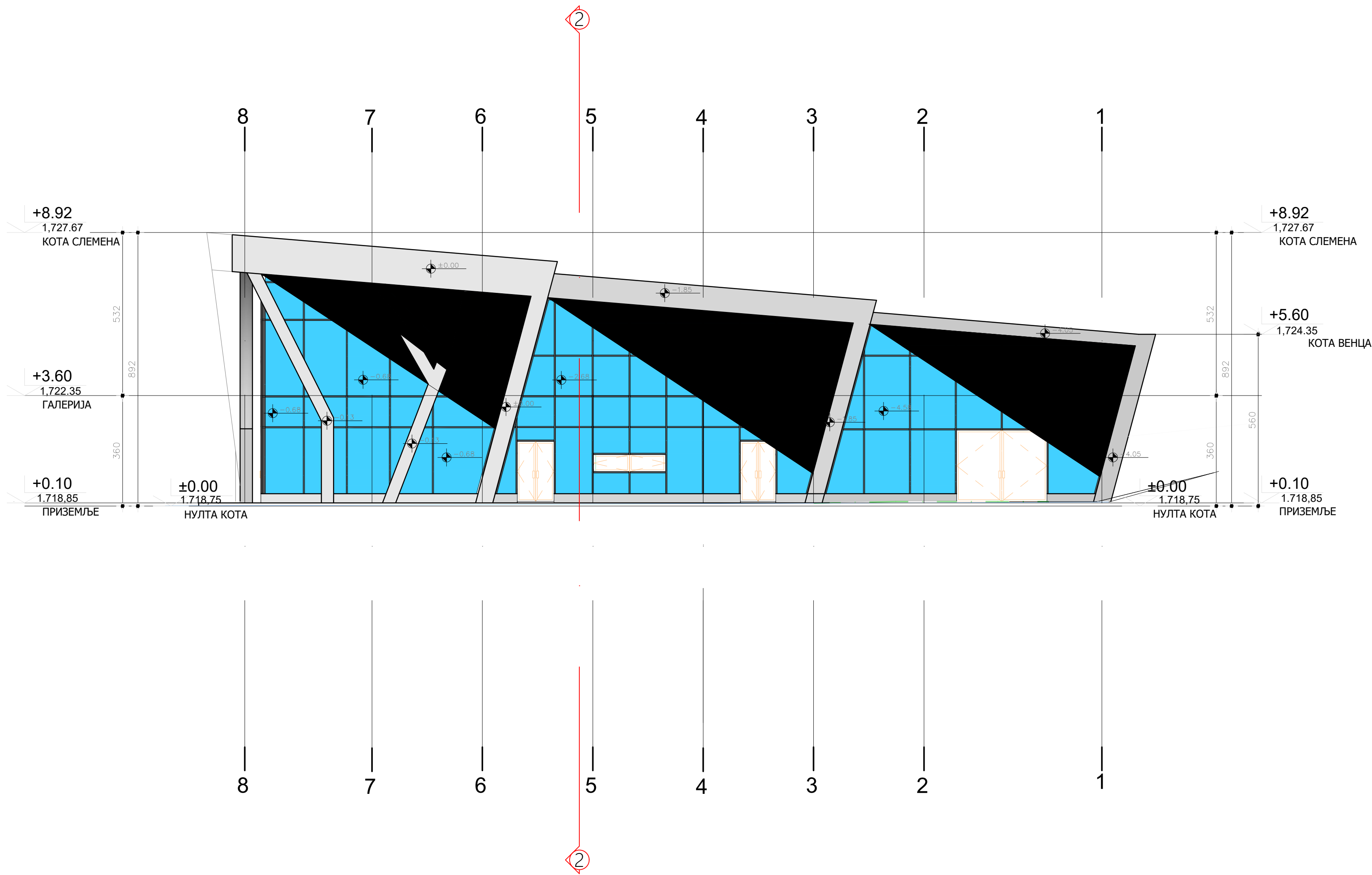
СЕВЕРНА ФАСАДА  
1:100



www.bauprojekt.rs	BAUPROJEKT			Проект означи, извођење, констативни, инженеринг ул. Младе Босне бр.29		ИНВЕСТИТОР		ЈП ОХИДЛИШТА СРБИЈЕ					
	ОДГОВОРНИ ПРОЈЕКТАНТ		Ана Б. Коматина,маст.инж.арх. бр.лиц. 321 А008 21		АУТОР	"BAUPROJEKT" доо	ВРСТА ПРОЈЕКТА		ИДР				
			САДРЖАЈ ЦРТЕЖА				СЕВЕРНА ФАСАДА						
			ОБЈЕКАТ				ОБЈЕКАТ УЗ ГОНДОЛУ МАЛИ КАРАМАН ВОЈНИ ДОМ						
			АДРЕСА ОБЈЕКАТА				КОПАСНИК МАЛИ КАРАМАН						
			РАЗМЕРА:				1		ЛИСТ БР:				
АУТОР:		Александар Секизовић д-р бр.лиц. 300 8989 04		ВЕРЗИЈА		ИДР.КМК.1.1		ДАТУМ:		14/03/2023.		8	
1 : 100													

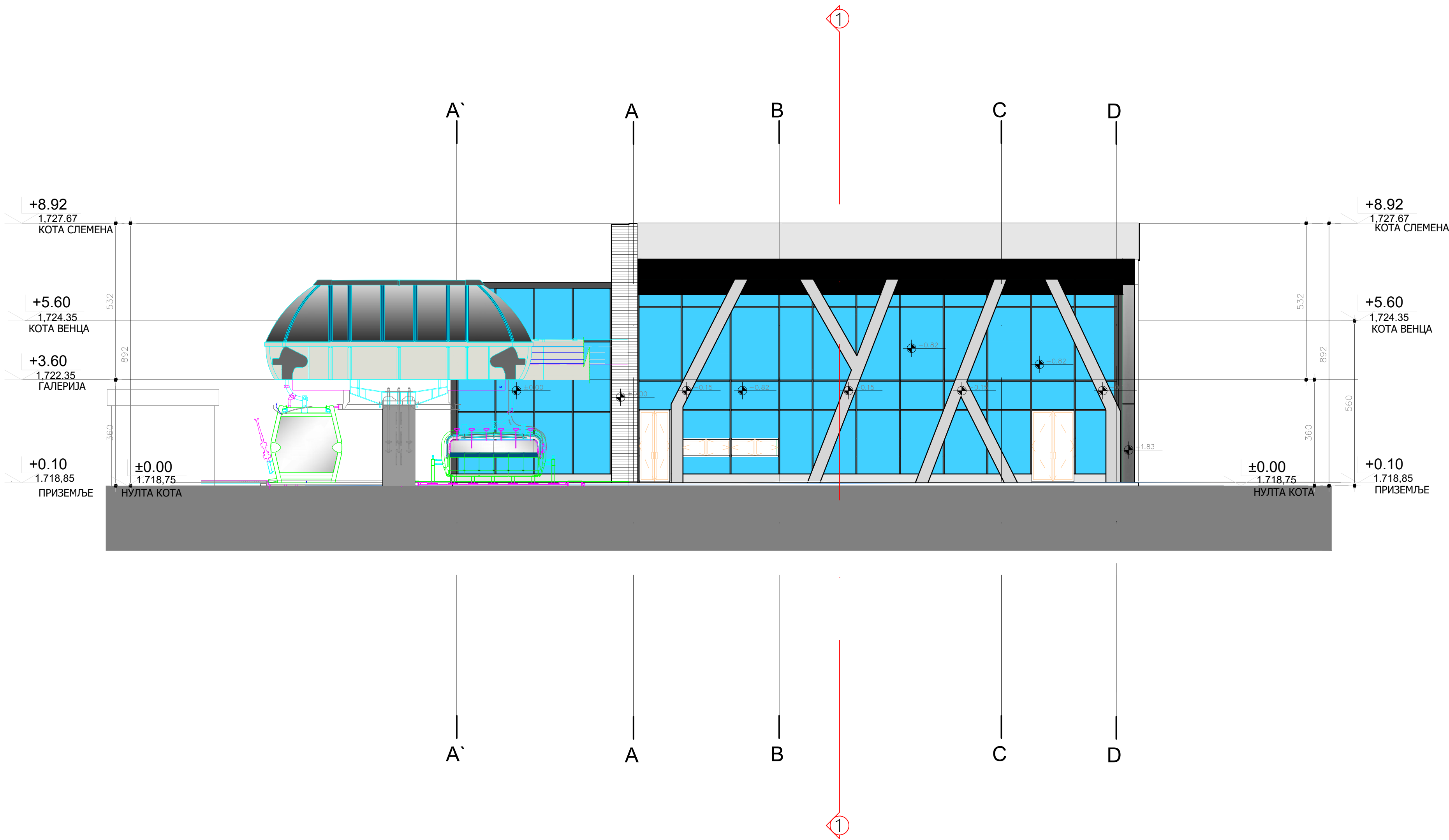


ЈУЖНА ФАСАДА  
1:100



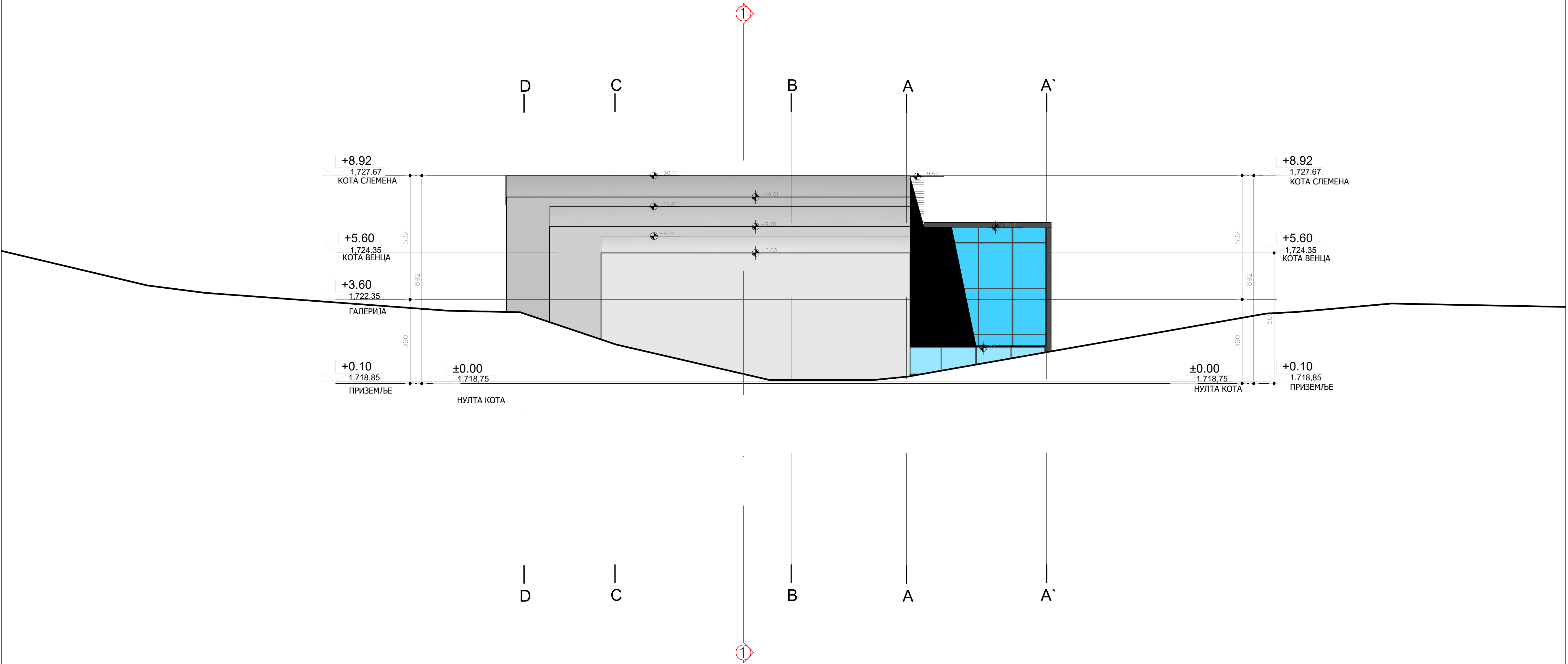
www.bauprojekt.rs	BAU <b>PROJEKT</b>			Проект ованс, извођење, консултинг, инжењеринг ул. Младе Боше бр.29		ИНВЕСТИТОР		ЈП ОХИДЛИШТА СРБИЈЕ			
	ОДГОВОРНИ ПРОЈЕКТАНТ	Ана Б. Коматина,мост.инж.дрг бр.лиц. 321 А008 21		АУТОР	"BAU <b>PROJEKT</b> " доо	ВРСТА ПРОЈЕКТА		ИДР			
						САДРЖАЈ ЦРТЕЖА		ЈУЖНА ФАСАДА			
						ОБЈЕКАТ		ОБЈЕКАТ УЗ ГОНДОЛУ МАЛИ КАРАМАН ВОЗНИ ДОМ			
					ВЕРЗИЈА	ИДР.КМК.1.1	АДРЕСА ОБЈЕКАТА		КОПАСНИК МАЛИ КАРАМАН		
	АУТОР:	Александар Сеизовић д-р бр.лиц. 300 8989 04					РАЗМЕРА:	ДЕО ПРОЈЕКТА:		1	ЛИСТ БР:
							1 : 100	ДАТУМ:		14/03/2023.	9

ЗАПАДНА ФАСАДА  
1:100



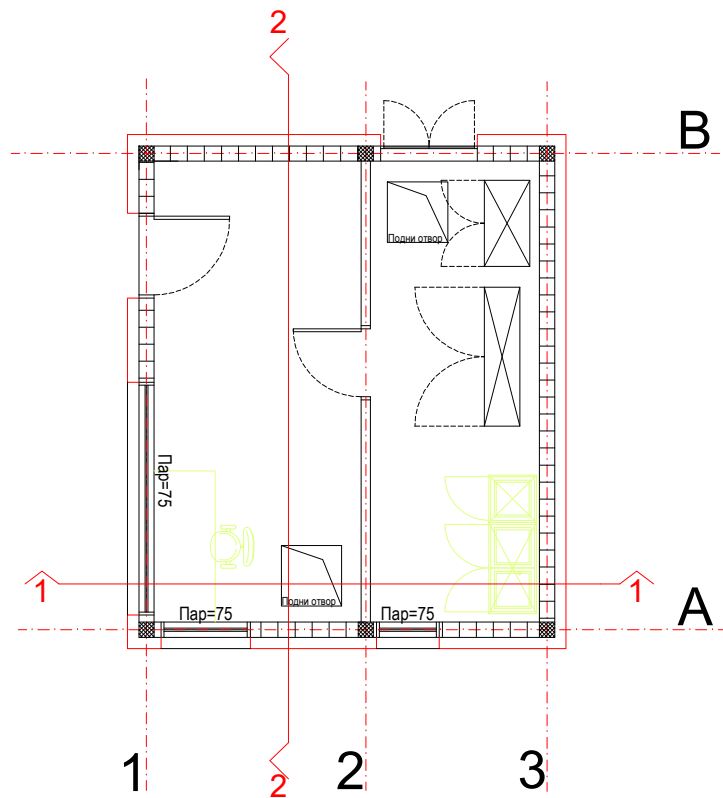
www.bauprojekt.rs	BAUPROJEKT			Проект означи, извођење, констатације, инженеринг Ул. Младе Босне бр.29		ИНВЕСТИТОР		ЈП ОЦИАЛИШТА СРБИЈЕ					
	ОДГОВОРНИ ПРОЕКТАНТ		Ана Б. Коматина,маст.инж.арх. бр.лиц. 321 А008 21		АУТОР	"BAUPROJEKT" доо	ВРСТА ПРОЕКТА		ИДР				
			САДРЖАЈ ЦРТЕЖА				ЗАПАДНА ФАСАДА						
			ОБЈЕКАТ				ОБЈЕКАТ УЗ ГОРЦОЛУ МАЛИ КАРАМАН ВОЈНИ ДОМ						
			АДРЕСА ОБЈЕКАТА				КОПАСНИК МАЛИ КАРАМАН						
	АУТОР:		Александар Сеизовић д-р бр.лиц. 300 8989 04		ВЕРЗИЈА	ИДР.КМК.1.1	РАЗМЕРА:		ДЕО ПРОЕКТА:		1		ЛИСТ БР: <b>10</b>
							1 : 100		ДАТУМ:		14/03/2023.		


ИСТОЧНА ФАСАДА  
1:100



www.bauprojekt.rs	BAUPROJEKT			Проект овано, извођење, консалтинг, инжењеринг Ул. Младе Боуне бр.29		ИНВЕСТИТОР		ЈП ОЦИЈАЛИШТА СРБИЈЕ		
	ОДОВОЈНИ ПРОЕКТАНТ	Ана Б. Коматина,маст.инж.арх. бр. лиц. 321 А008 21		АУТОР	"BAUPROJEKT" доо	ВРСТА ПРОЕКТА		ИДР		
		ИСТОЧНА ФАСАДА								
		ОБЈЕКАТ				ОБЈЕКАТ УЗ ГОНДОЛУ МАЛИ КАРАМАН ВОЗНИ ДОМ				
	АУТОР:		Александар Сеизовић див бр. лиц. 300 8989 04		ВЕРЗИЈА	ИДР.КМК.1.1	РАЗМЕРА:		ДЕО ПРОЕКТА: 1	
				1 : 100			ДАТУМ: 14/03/2023			

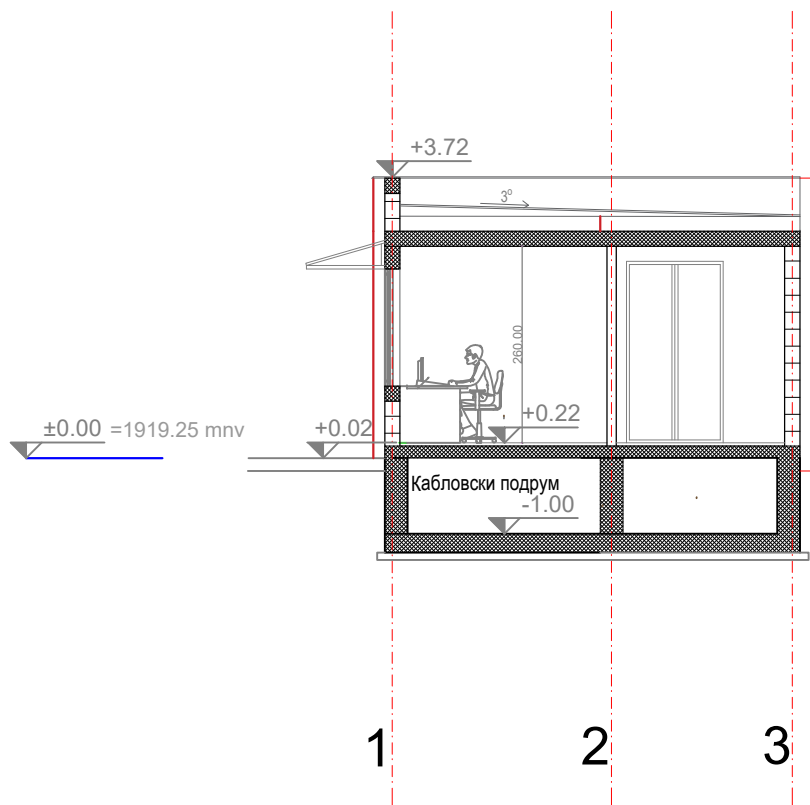
1:100



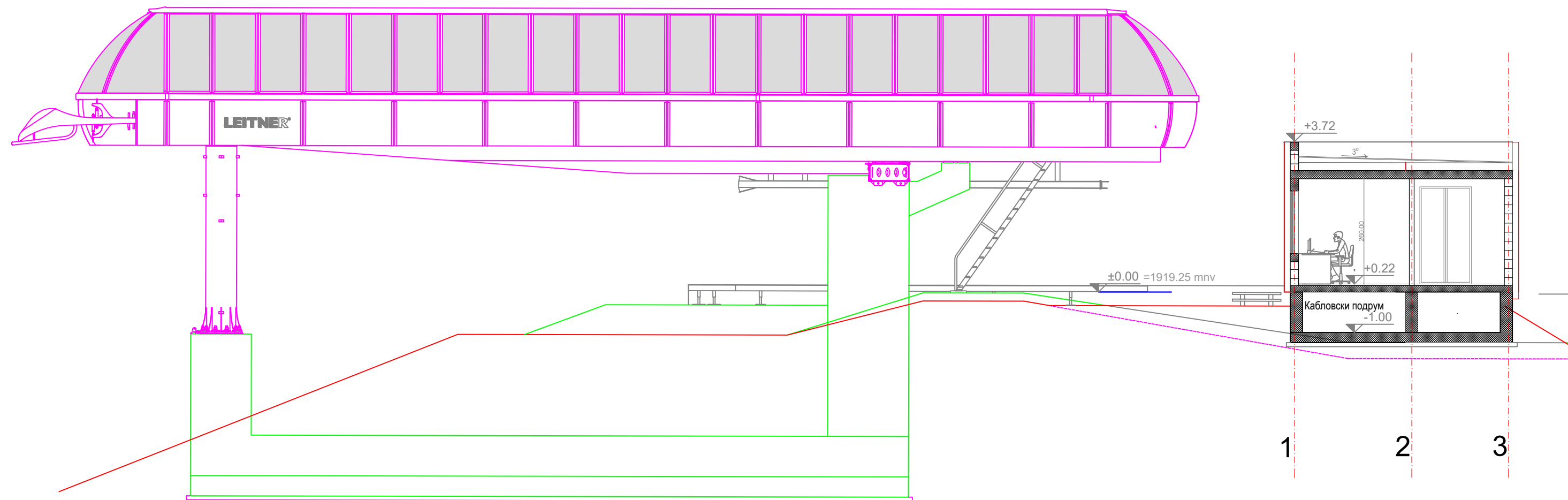
www.bauprojekt.rs	BAUPROJEKT			Проект овање, извођење, консалтинг, инжењеринг Ул. Младе Босне бр.29		ИНВЕСТИТОР		ЈП СКИЈАЛИШТА СРБИЈЕ			
	ОДГОВОРНИ ПРОЈЕКТАНТ	Ана Б. Коматина,маст.инж.арх. бр лиц. 321 А008 21		АУТОР	"BAUPROJEKT" доо	ВРСТА ПРОЈЕКТА		ИДР			
			САДРЖАЈ ЦРТЕЖА			ПРЕСЕК 1-1					
			ОБЈЕКАТ			ИЗЛАЗНА СТАНИЦА					
			АДРЕСА ОБЈЕКТА			КОПАОНИК МАЛИ КАРАМАН					
	АУТОР:	Александар Сеизовић диа бр лиц. 300 8989 04		ВЕРЗИЈА	ИДР.КМК.1.1	РАЗМЕРА:		ДЕО ПРОЈЕКТА:		1	ЛИСТ БР:  12
			1 : 100			ДАТУМ:		14/03/2023.			




ПРЕСЕК 1-1  
1:100

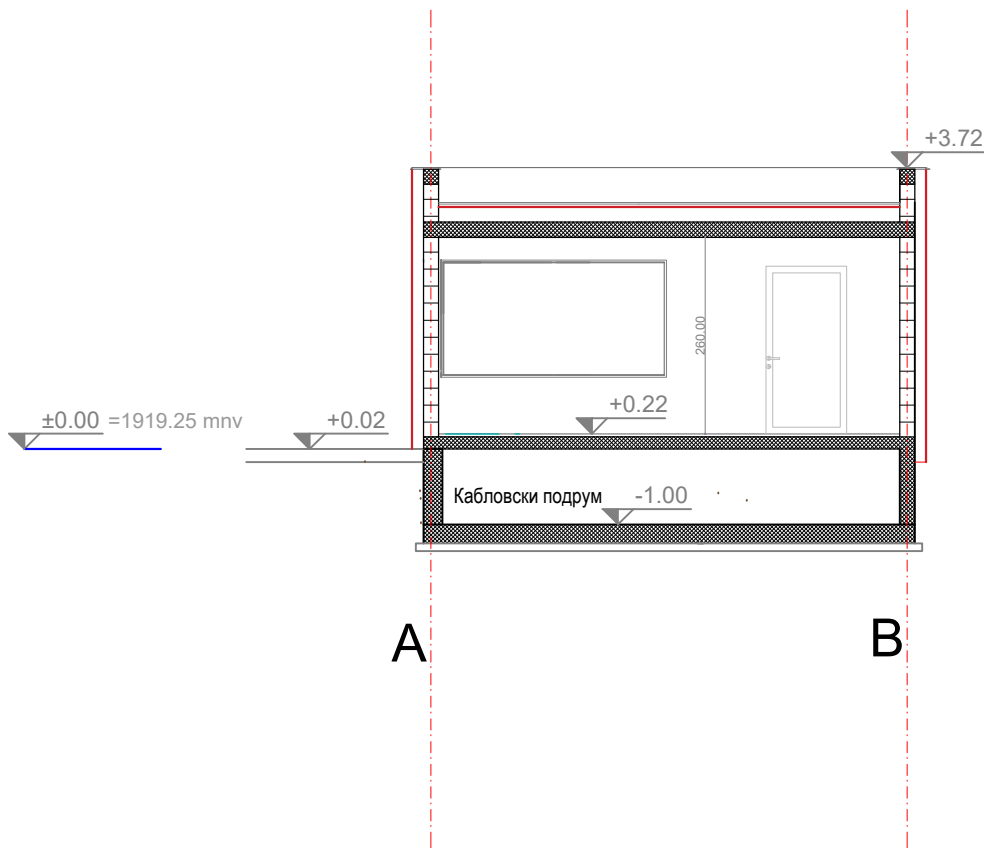


www.bauprojekt.rs	BAUPROJEKT			Проект овање, извођење, консалтинг, инжењеринг Ул. Младе Босне бр.29		ИНВЕСТИТОР		ЈП СКИЈАЛИШТА СРБИЈЕ			
	ОДГОВОРНИ ПРОЈЕКТАНТ	Ана Б. Коматина,маст.инж.арх. бр лиц. 321 А008 21		АУТОР	"BAUPROJEKT" доо	ВРСТА ПРОЈЕКТА		ИДР			
			САДРЖАЈ ЦРТЕЖА			ПРЕСЕК 1-1					
			ОБЈЕКАТ			ИЗЛАЗНА СТАНИЦА					
			АДРЕСА ОБЈЕКАТА			КОПАОНИК МАЛИ КАРАМАН					
	АУТОР:	Александар Сеизовић диа бр лиц. 300 8989 04		ВЕРЗИЈА	ИДР.КМК.1.1	РАЗМЕРА:  1 : 100		ДЕО ПРОЈЕКТА:  ДАТУМ:		1  14/03/2023.	ЛИСТ БР:  13



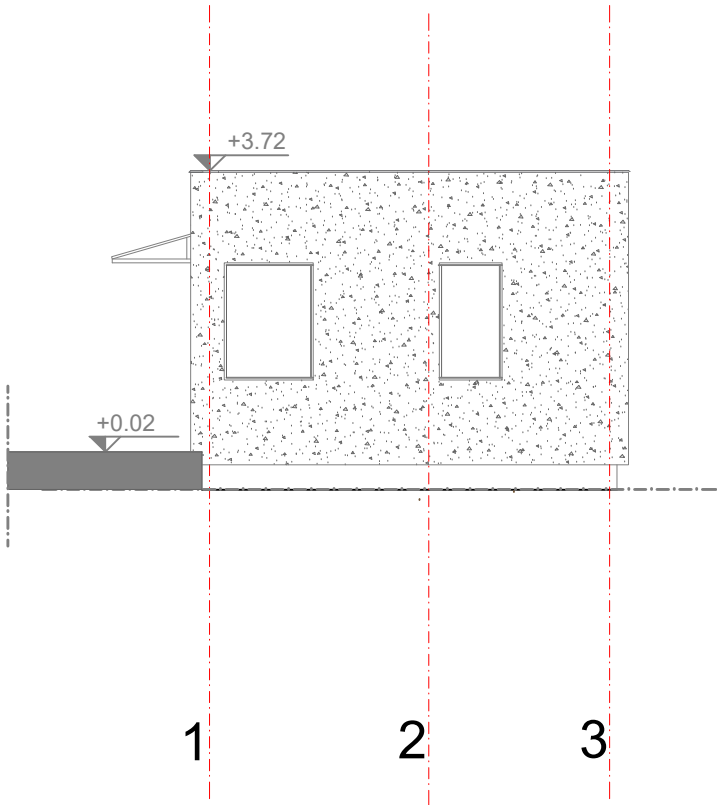
www.bauprojekt.rs	BAU <b>PROJEKT</b>		Проект овање, извођење, консалтинг, инжењеринг Ул. Младе Босне бр.29		ИНВЕСТИТОР		ЈП СКИЈАЛИШТА СРБИЈЕ	
	ОДГОВОРНИ ПРОЈЕКТАНТ	Ана Б. Коматина,маст.инж.арх. бр лиц. 321 А008 21	АУТОР	"BAU <b>PROJEKT</b> " доо	ВРСТА ПРОЈЕКТА	ИДР		
					САДРЖАЈ ЦРТЕЖА	ПРЕСЕК 1-1		
					ОБЈЕКАТ	ИЗЛАЗНА СТАНИЦА		
					АДРЕСА ОБЈЕКАТА	КОПАОНИК МАЛИ КАРАМАН		
	АУТОР:	Александар Сеизовић диа бр лиц. 300 8989 04	ВЕРЗИЈА	ИДР.КМК.1.1	РАЗМЕРА:	ДЕО ПРОЈЕКТА:	1	ЛИСТ БР:
					1 : 100	ДАТУМ:	14/03/2023.	14

ПРЕСЕК 2-2  
1:100



www.bauprojekt.rs	BAUPROJEKT			Проект овање, извођење, консалтинг, инжењеринг Ул. Младе Босне бр.29		ИНВЕСТИТОР		ЈП СКИЈАЛИШТА СРБИЈЕ					
	ОДГОВОРНИ ПРОЈЕКТАНТ	Ана Б. Коматина,маст.инж.арх. бр лиц. 321 А008 21		АУТОР	"BAUPROJEKT" доо	ВРСТА ПРОЈЕКТА		ИДР					
			САДРЖАЈ ЦРТЕЖА			ПРЕСЕК 2-2							
			ОБЈЕКАТ			ИЗЛАЗНА СТАНИЦА							
			АДРЕСА ОБЈЕКАТА			КОПАОНИК МАЛИ КАРАМАН							
	АУТОР:		Александар Сеизовић диа бр лиц. 300 8989 04		ВЕРЗИЈА	ИДР.КМК.1.1		РАЗМЕРА:		ДЕО ПРОЈЕКТА:		1	ЛИСТ БР:  15
							1 : 100		ДАТУМ:		14/03/2023.		

ИЗГЛЕД 1  
1:100

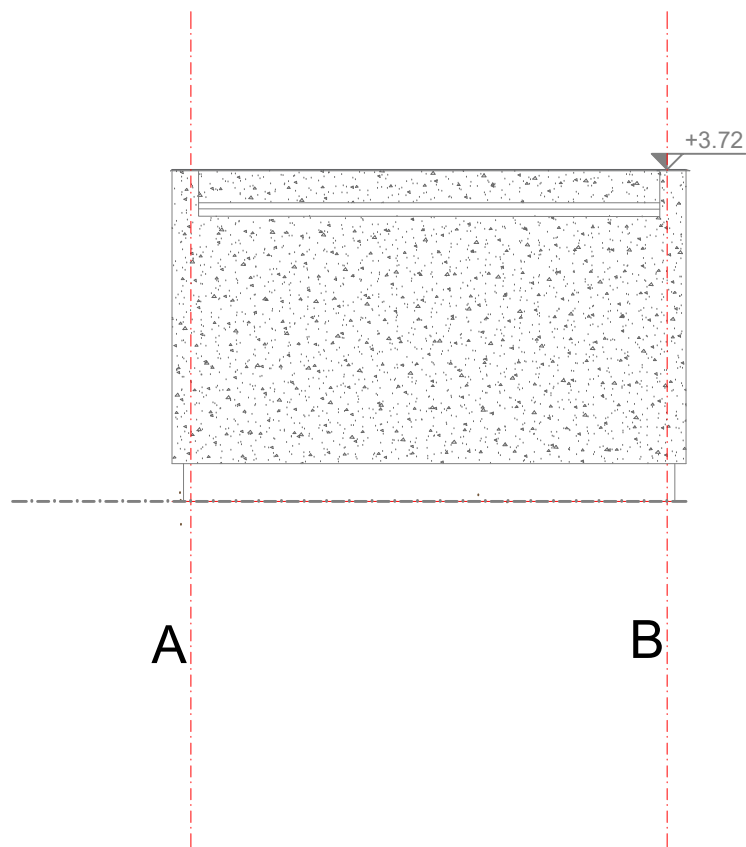



www.bauprojekt.rs	BAUPROJEKT			Проект овање, извођење, консалтинг, инжењеринг Ул. Младе Босне бр.29		ИНВЕСТИТОР		ЈП СКИЈАЛИШТА СРБИЈЕ			
	ОДГОВОРНИ ПРОЈЕКТАНТ	Ана Б. Коматина,маст.инж.арх. бр лиц. 321 А008 21		АУТОР	"BAUPROJEKT" доо	ВРСТА ПРОЈЕКТА		ИДР			
			САДРЖАЈ ЦРТЕЖА			ИЗГЛЕД 1					
			ОБЈЕКАТ			ИЗЛАЗНА СТАНИЦА					
			АДРЕСА ОБЈЕКАТА			КОПАОНИК МАЛИ КАРАМАН					
	АУТОР:	Александар Сеизовић диа бр лиц. 300 8989 04		ВЕРЗИЈА	ИДР.КМК.1.1	РАЗМЕРА:  1 : 100		ДЕО ПРОЈЕКТА:  ДАТУМ:		1  14/03/2023.	ЛИСТ БР:  16



ИЗГЛЕД 2

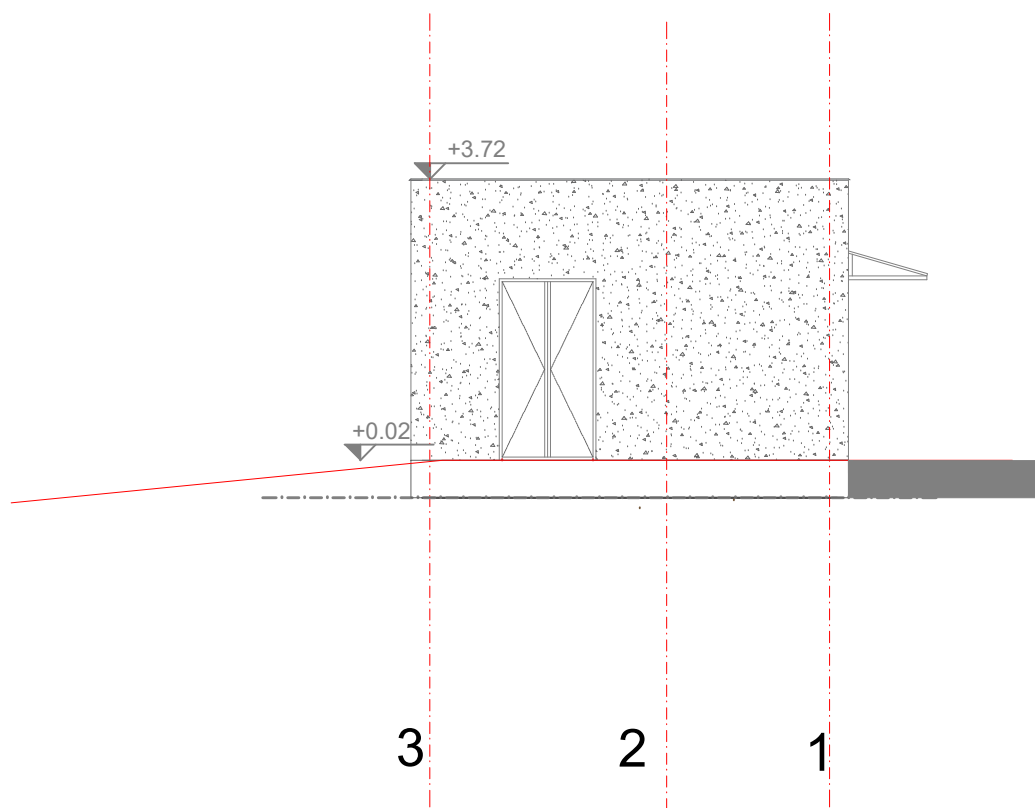
1:100



www.bauprojekt.rs	BAUPROJEKT			Пројект овање, извођење, консалтинг, инжењеринг Ул. Младе Босне бр.29			ИНВЕСТИТОР		ЈП СКИЈАЛИШТА СРБИЈЕ			
	ОДГОВОРНИ ПРОЈЕКТАНТ		Ана Б. Коматина,маст.инж.арх. бр лиц. 321 А008 21		АУТОР	"BAUPROJEKT" доо	ВРСТА ПРОЈЕКТА		ИДР			
			САДРЖАЈ ЦРТЕЖА				ИЗГЛЕД 2					
			ОБЈЕКАТ				ИЗЛАЗНА СТАНИЦА					
			АДРЕСА ОБЈЕКАТА				КОПАОНИК МАЛИ КАРАМАН					
	АУТОР:		Александар Сеизовић диа бр лиц. 300 8989 04		ВЕРЗИЈА	ИДР.КМК.1.1	РАЗМЕРА:		ДЕО ПРОЈЕКТА:		1	ЛИСТ БР:  17
							1 : 100		ДАТУМ:		14/03/2023.	

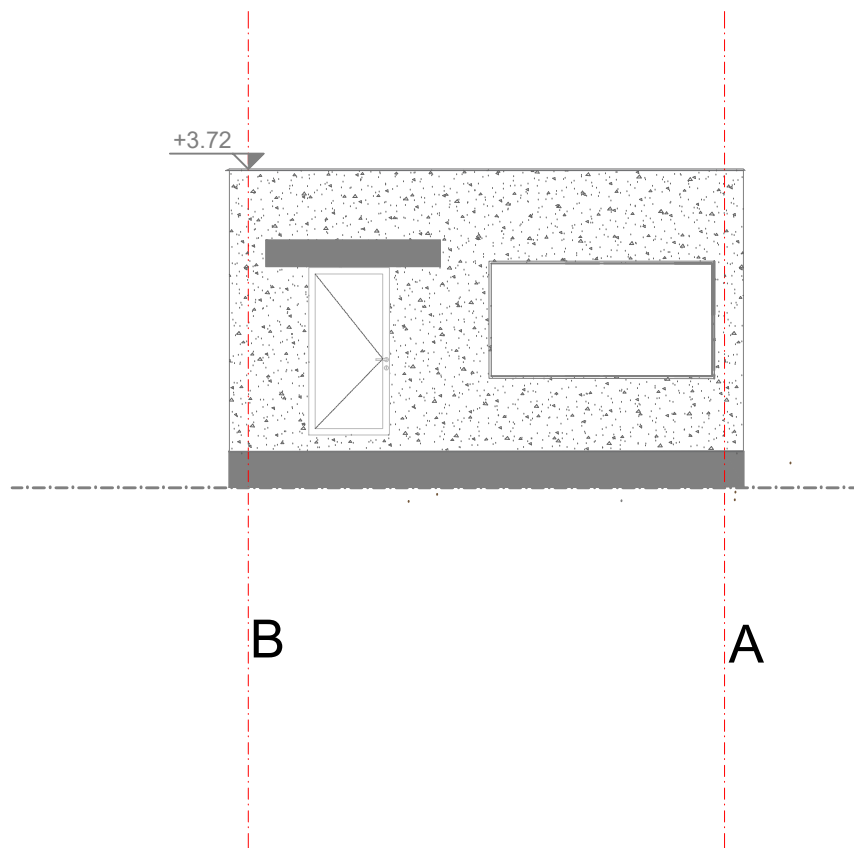
## ИЗГЛЕД 3


1:100



www.bauprojekt.rs	BAU <b>PROJEKT</b>			Проект овање, извођење, консалтинг, инжењеринг Ул. Младе Босне бр.29			ИНВЕСТИТОР		ЈП СКИЈАЛИШТА СРБИЈЕ			
	ОДГОВОРНИ ПРОЈЕКТАНТ		Ана Б. Коматина,маст.инж.арх. бр лиц. 321 А008 21		АУТОР	"BAU <b>PROJEKT</b> " доо	ВРСТА ПРОЈЕКТА		ИДР			
			САДРЖАЈ ЦРТЕЖА				ИЗГЛЕД 3					
			ОБЈЕКАТ				ИЗЛАЗНА СТАНИЦА					
			АДРЕСА ОБЈЕКАТА				КОПАОНИК МАЛИ КАРАМАН					
	АУТОР:		Александар Сеизовић диа бр лиц. 300 8989 04		ВЕРЗИЈА	ИДР.КМК.1.1	РАЗМЕРА:		ДЕО ПРОЈЕКТА:		1	ЛИСТ БР:
							1 : 100		ДАТУМ:		14/03/2023.	18

ИЗГЛЕД 4  
1:100



www.bauprojekt.rs	BAUPROJEKT			Пројект овање, извођење, консалтинг, инжењеринг Ул. Младе Босне бр.29		ИНВЕСТИТОР		ЈП СКИЈАЛИШТА СРБИЈЕ		
	ОДГОВОРНИ ПРОЈЕКТАНТ	бр лиц. 321 A008 21		АУТОР	"BAUPROJEKT" доо	ВРСТА ПРОЈЕКТА		ИДР		
			САДРЖАЈ ЦРТЕЖА			ИЗГЛЕД 4				
			ОБЈЕКАТ			ИЗЛАЗНА СТАНИЦА				
			АДРЕСА ОБЈЕКАТА			КОПАОНИК МАЛИ КАРАМАН				
	АУТОР:	Александар Сеизовић диа бр лиц. 300 8989 04		ВЕРЗИЈА	ИДР.КМК.1.1	РАЗМЕРА:	ДЕО ПРОЈЕКТА:	1	ЛИСТ БР:	
						1 : 100	ДАТУМ:	14/03/2023.	19	

















СКИЈАЛИШТА СРБИЈЕ  
SKI RESORTS OF SERBIA



















