

Инвеститор:

Јавно предузеће „Путеви Србије”

Булевар краља Александра 282, Београд

УРБАНИСТИЧКИ ПРОЈЕКАТ ДП ІБ РЕДА БР. 27

ДЕОНИЦА : ИВЕРАК – ЛАЈКОВАЦ

ОД КМ 17+600 ДО КМ 18+200

КО НЕПРИЧАВА И КО РУБРИБРЕЗА

бр: 18-5232-0-ПГД

0.1. НАСЛОВНА СТРАНА

Институт за путеве АД Београд

Инвеститор:

Јавно предузеће „Путеви Србије”
Булевар краља Александра 282, Београд

Објект:

Државни пут IB реда бр. 27:
Лозница – Ваљево - Лазаревац
деоница: **Иверак – Лајковац** (петља на аутопуту
Е-763 Београд - Пожега)

Врста техничке документације: **Урбанистички пројекат за изградњу објекта
јавне намене**

За грађење / извођење радова: Нова градња

Пројектант:

Институт за путеве АД Београд,
Булевар Пека Дапчевића 45, Београд
П112Г2, П131Г2, П131С1, П132Г1, П133Г1

Број лиценце:

Одговорно лице пројектанта:

Потпис:

Директор Друштва **Ненад Томић**, мастер инж.грађ.



Одговорни урбаниста:

Број лиценце:

Потпис:

Јелена Стојков, дипл.инж.арх.
200 0041 03



Број техничке документације: 18-5232-0-ПГД
Место и датум: Београд, 2022.

С А Д Р Ж А Ј

УРБАНИСТИЧКИ ПРОЈЕКАТ ДП ІБ реда бр. 27 деоница : Иверак – Лајковац од km 17+600 до km 18+200 КО Непричава и КО Рубрибреза

I) ОПШТА ДОКУМЕНТАЦИЈА

1. Извод о регистрацији привредног субјекта
2. Оснивачки акт
3. Решење о одређивању одговорног урбанисте
4. Изјава одговорног урбанисте
5. Лиценца одговорног урбанисте

II) ТЕКСТУАЛНИ ДЕО

III) ГРАФИЧКИ ПРИЛОЗИ

1. Прегледна карта
2. Катастарско-топографски план са границом УП-а
3. План парцелације
4. Регулационо-нивелациони план
5. Синхрон план инсталација

IV) ПРИЛОЗИ

- Пуномоћје ЈП Пuteви Србије
- Закључак Владе РС бр. 351-3873/2020 од 21.05.2020. године
- Просторни план подручја посебне намене државног пута ІБ реда број 27 Лозница– Ваљево–Лазаревац, деоница Иверак–Лајковац (веза са аутопутем Е-763 Београд – Јужни Јадран, деоница Београд–Пожега) („Службени гласник РС", број 2/2020). – дигитални облик
- Извештај стручне контроле – За фазну изградњу државног пута ІБ реда број 27 Лозница – Ваљево – Лазаревац, деоница Иверак – Лајковац (петља на аутопуту Е-763 Београд – Пожега), од км 0+000 (Иверак) до км 17+600 бр 353-03-02999/2020-07 од 27.10.2020.год.
- Извод из Пројекта за грађевинску дозволу - државног пута ІБ реда бр 27 Лозница – Ваљево – Лазаревац, деоница Иверак – Лајковац (петља на аутопуту Е 763 Београд – Пожега) од км 0+000 до 17+600 – графички прилози – дигитални облик
- Катастарско топографски план – графички прилози
- Локацијски услови ROP-MSGI-8207-LOCA-6/2021
- Изводи из листова непокретности у дигиталном облику и папирном облику

V) ПРОЈЕКАТ САОБРАЋАЈНИЦЕ

**УРБАНИСТИЧКИ ПРОЈЕКАТ ДП ІБ реда бр. 27 деоница : Иверак – Лајковац
од km 17+600 до km 18+200 КО Непричава и КО Рубрибреза**

УЧЕСНИЦИ У ИЗРАДИ УРБАНИСТИЧКОГ ПРОЈЕКТА:

ОДГОВОРНИ УРБАНИСТА:

Јелена Стојков д.и.а
Бр.лиценце:


Сарадници:

Мирослав Марић маст.п.п.
Јована Муњац д.п.п.
Милица Исаковић д.и.г.

Главни пројектант брзе саобраћајнице :

Мирослав Зеленбаба дипл.грађ.инж.
Бр.лиценце 315 8774 04

I) ОПШТА ДОКУМЕНТАЦИЈА



5000143606164

ИЗВОД О
РЕГИСТРАЦИЈИ
ПРИВРЕДНОГ СУБЈЕКТАРепублика Србија
Агенција за привредне регистре

ОСНОВНИ ИДЕНТИФИКАЦИОНИ ПОДАТАК

Матични / Регистарски број 07028334

СТАТУС

Статус привредног субјекта. Активан

ПРАВНА ФОРМА

Правна форма Акционарско друштво

ПОСЛОВНО ИМЕ

Пословно име INSTITUT ZA PUTEVE AD, BEOGRAD (VOŽDOVAC)

Преводи пословног имена

Превод пословног имена

Енглески

THE HIGHWAY INSTITUTE, JOINT STOCK
COMPANY, BELGRADE

ПОДАЦИ О АДРЕСАМА

Адреса седишта

Општина

Београд-Вождовац

Место

Београд-Вождовац

Улица

Булевар Пека Дапчевића

Број и слово

45

Спрат, број стана и слово

Адреса за пријем електронске поште

Е-пошта

instput@highway.rs

ПОСЛОВНИ ПОДАЦИ

Подаци оснивања

Датум оснивања

01.02.1962

Време трајања

Време трајања привредног субјекта

Неограничено

Претежна делатност

Шифра делатности

7112

Назив делатности

Инжењерске делатности и техничко саветовање

Остали идентификациони подаци

Порески Идентификациони Број (ПИБ)

100379929

Подаци од значаја за правни промет

Текући рачуни

105-0510120005975-98
325-9500700033732-73
190-0000000015050-39
205-0070100297092-37
205-0000000140638-27
165-0000000000010-15
355-0000001012763-73
105-0000000004364-32
355-0000010268218-55
205-0000000009478-75
160-0000000283925-58
355-0000002000717-46

Контакт подаци

Телефон 1

+381 011/246-6133

Телефон 2

+381 11/397-6374

Факс

+381 00/246-6866

Интернет адреса

www.highway.rs

Подаци о статуту / оснивачком акту

Датум важећег статута

14.03.2014

Датум важећег оснивачког акта

25.06.2012

Законски (статутарни) заступници**Физичка лица**

1.	Име	Ненад	Презиме	Томић
	ЈМБГ	2412981710308		
	Функција	Директор		
	Ограничење супотписом	не постоји ограничење супотписом		

Остали заступници**Физичка лица**

1.	Име	Милош	Презиме	Вујић
	ЈМБГ	1408961122166		
	Ограничење супотписом	не постоји ограничење супотписом		
2.	Име	Валбона	Презиме	Самарџија

ЈМБГ

2708958715013

Ограничење

не постоји ограничење супотписом

Чланови / Сувласници

Подаци о акционару

Назив

Акцијски капитал

Подаци о капиталу

Новчани

износ

датум

Уписан: 77.117.741,00 RSD

износ

датум

Уплаћен: 77.117.741,00 RSD

31.12.1999

Основни капитал друштва

Новчани

износ

датум

Уписан: 77.117.741,00 RSD

износ

датум

Уплаћен: 77.117.741,00 RSD

31.12.1999

Забележбе

1. Тип

Датум

Текст

29.11.2005

INSTITUT ZA PUTEVE AD BEOGRAD, KUMODRAŠKA 257 донело је дана 25.11.2005. године Одлуку о проширењу делатности:

2. Тип

Датум

Текст


14.12.2010

Уписује се у Регистар привредних субјеката Споразум о уделу државне својине у средствима која користи ИНСТИТУТ ЗА ПУТЕВЕ АД БЕОГРАД, закључен и оверен пред Другим општинским судом у Београду дана 23.12.2009. године Ов.бр.2830/09 између: Република Србија-Влада, коју заступа Братислав Пејковић, директор Републичке дирекције за имовину Републике Србије и ИНСТИТУТ ЗА ПУТЕВЕ АД БЕОГРАД, кога заступа директор Милош Нешић. Учесници овог

споразума су сагласни да удео државне својине у средствима која
користи ИНСТИТУТ ЗА ПУТЕВЕ АД БЕОГРАД износи 97,97%.



регистратор, Миладин Маглов



Република Србија
**МИНИСТАРСТВО ГРАЂЕВИНАРСТВА
САОБРАЋАЈА И ИНФРАСТРУКТУРЕ**

Број: 351-02-08616/2016-07

Датум: 20.07.2016.године

Београд, Немањина 22- 26

Министарство грађевинарства, саобраћаја и инфраструктуре на основу члана 23. Закона о државној управи (Службени гласник РС», бр. 79/2005,101/2007,95/2010), члана 6. Закона о министарствима ("Службени гласник РС", бр. 44/2014), члана 126. и члана 150. став 4. Закона о планирању и изградњи („Службени гласник РС", бр. 72/09, 81/09 - исправка, 64/10 - УС, 24/11, 121/12, 42/13 - УС, 50/13 - УС, 98/13 - УС, 132/14 и 145/14), члана 192. Закона о општем управном поступку ("Службени лист СРЈ", бр. 33/1997 и 31/2001 и "Службени гласник РС", бр. 30/2010), и Правилника о начину, поступку и садржини података за утврђивање услова за издавање лиценце за израду техничке документације и лиценце за грађење објеката за које одобрење издаје министарство, односно аутономна покрајна, као и условима за одузимање тих лиценци («Службени гласник РС», број 24/15), а решавајући по захтеву ИНСТИТУТА ЗА ПУТЕВЕ БЕОГРАД, ул. Кумодрашка бр.257, матични број 07028334, ПИБ 100379929, за издавање лиценце за израду техничке документације за објекте за које грађевинску дозволу издаје министарство надлежно за послове грађевинарства, или надлежни орган аутономне покрајине, а на основу овлашћења број: 031-01-00024/1/2015-02 од дана 08.07.2016. године доноси:

Р Е Ш Е Њ Е

1. Утврђује се да ИНСТИТУТ ЗА ПУТЕВЕ БЕОГРАД, ул. Кумодрашка бр.257, матични број 07028334, ПИБ 100379929, **ИСПУЊАВА УСЛОВЕ** за добијање лиценце за израду техничке документације за објекте за које грађевинску дозволу издаје министарство надлежно за послове грађевинарства, или надлежни орган аутономне покрајине и то:
 - пројекти саобраћајница за објекте нискоградње на аеродромском комплексу (полетно - слетне стазе, рулне стазе, пристанишне платформе, хангарске платформе) - П112Г2;
 - пројекти саобраћајница за државне путеве првог и другог реда, путне објекте и саобраћајне прикључке на ове путеве и граничне прелазе (П131Г2);
 - пројекти саобраћаја и саобраћајне сигнализације за државне путеве првог и другог реда, путне објекте и саобраћајне прикључке на ове путеве и граничне прелазе (П131С1);

- пројекти грађевинских конструкција за путне објекте (мостове) за државне путеве првог и другог реда, путне објекте и саобраћајне прикључке на ове путеве и граничне прелазе (П132Г1);
- пројекти грађевинских конструкција за путне објекте (тунеле) за државне путеве првог и другог реда, путне објекте и саобраћајне прикључке на ове путеве и граничне прелазе (П133Г1).

2. Овим Решењем престаје да важи Решење бр. 351-02-01419/2010-07 од 20.09.2010. године.

Образложење

Чланом 23. став 2. Закона о државној управи прописано је да министар представља министарство, доноси прописе и решења у управним и другим појединачним стварима и одлучује о другим питањима из делокруга министарства.

Чланом 6. Закона о министарствима утврђена је надлежност Министарства грађевинарства, саобраћаја и инфраструктуре.

Чланом 126. став 1. Закона о планирању и изградњи прописано је да техничку документацију за изградњу објеката може да израђује привредно друштво, односно друго правно лице, односно предузетник који су уписани у одговарајући регистар за израду техничке документације. Ставом 2. истог прописано је да техничку документацију за изградњу објеката за које грађевинску дозволу издаје Министарство, односно аутономна покрајина може да израђује привредно друштво, односно друго правно лице које је уписано у одговарајући регистар за израду техничке документације за ту врсту објеката и које има запослена лица са лиценцом за одговорног пројектанта која имају одговарајуће стручне резултате у изради техничке документације за ту врсту и намену објеката. Ставом 3. предметног члана прописано је да стручне резултате, у смислу става 2. овог члана, има лице које је израдило или учествовало у изради, односно у вршењу техничке контроле техничке документације по којој су изграђени објекти те врсте и намене, док је ставом 4. датог члана прописано да испуњеност услова из става 2. овог члана утврђује решењем министар надлежан за послове грађевинарства.

Чланом 126. став 5. Закона прописано је да је решење из става 4. овог члана је коначно даном достављања.

Чланом 192. став 1. Закона о општем управном поступку прописано је да на основу одлучних чињеница утврђених у поступку, орган надлежан за решавање доноси решење о управној ствари која је предмет поступка, а ставом 2. истог прописано је да кад о управној ствари решава колегијални орган, он може решавати кад је присутно више од половине његових чланова, а решење доноси већином гласова присутних чланова, ако законом или другим прописима није предвиђена квалификована већина.



Чланом 7. предметног Правилника прописано је да у поступку утврђивања испуњености услова за издавање лиценце за израду техничке документације за објекте за које грађевинску дозволу издаје Министарство, односно аутономна покрајина, Комисија утврђује да ли запослена лица са лиценцом одговорног пројектанта имају одговарајуће референце за израду техничке документације за објекте одређене врсте и намене. Испуњење минималних захтева из става 1. овог члана значи: 1) да су најмање два запослена лица са одговарајућом лиценцом израдила или учествовала у изради као одговорни пројектанти, односно извршили техничку контролу најмање по два главна пројекта или пројекта за грађевинску дозволу, пројекта за извођење или 2) да је једно запослено лице са одговарајућом лиценцом израдило или учествовало у изради као одговорни пројектант, односно извршило техничку контролу најмање три главна пројекта, пројекта за грађевинску дозволу или пројекта за извођење за одговарајућу фазу сваког типа објекта из члана 133. став 2. Закона за који се тражи лиценца, а друго запослено лице са одговарајућом лиценцом израдило или учествовало у изради као одговорни пројектант, односно извршило техничку контролу, најмање једног главног пројекта, пројекта за грађевинску дозволу или пројекта за извођење за одговарајућу фазу сваког типа објекта из члана 133. став 2. Закона за који се тражи лиценца.

Чланом 11. истог Правилника прописано је да лиценца се одузима када се накнадном провером утврди да је привредно друштво, односно друго правно лице, престало да испуњава најмање један од услова под којима је лиценца издата или када се накнадном провером утврди да је издата на основу неистинитих и нетачних података.

Дана 14.04.2016. године, захтевом број: 351-02-08616/2016-07 и допном истог захтева од 13.06.2016. године овом Министарству обратио се ИНСТИТУТ ЗА ПУТЕВЕ БЕОГРАД, ул. Кумодрашка бр.257, матични број 07028334, ПИБ 100379929, за издавање лиценце за израду техничке документације за објекте за које грађевинску дозволу издаје министарство надлежно за послове грађевинарства, или надлежни орган аутономне покрајине.

Уз захтев за издавање лиценце достављена сва потребна документација прописана чл. 126. Закона о планирању и изградњи ("Сл. гласник РС", бр. 72/2009, 81/2009 - испр., 64/2010 - одлука УС, 24/2011, 121/2012, 42/2013 - одлука УС, 50/2013 - одлука УС и 98/2013 - одлука УС) и чланом 4., чл. 5., чл.9., и чл.10. Правилника о начину, поступку и садржини података за утврђивање испуњености услова за издавање лиценце за израду техничке документације и лиценце за грађење објеката за које одобрење за изградњу издаје министарство, односно аутономна покрајина, као и о условима за одузимање тих лиценци ("Службени гласник РС", бр. 24/15).

На седници стручне комисије образоване од стране министра, одржаној дана 20.07.2016. године утврђено је да подносилац захтева испуњава услове за добијање наведених лиценци из става 1. у смислу одредби чл. 126. Закона о планирању и изградњи и чл. 7., чл.9. и чл. 11. Правилника о начину, поступку и садржини података за утврђивање испуњености услова за издавање лиценце за израду техничке документације и лиценце за грађење објеката за које одобрење за изградњу издаје министарство, односно аутономна покрајина, као и о условима за одузимање тих лиценци.

Испуњени су услови за лиценцу: пројекти саобраћајница за објекте нискоградње на аеродромском комплексу (полетно - слетне стазе, рулне стазе, пристанишне платформе, хангарске платформе) - П112Г2 на основу две референце Сузана Стефановић 312 В716 05 и две референце Горана Ђајића 315 Н782 09; пројекти саобраћајница за државне путеве првог и другог реда, путне објекте и саобраћајне прикључке на ове путеве и граничне прелазе (П131Г2) на основу шест референци Мирослава Бирђанина 315 5683 03, три референце Маљковић Биљане 315 Е233 07 и две референце Мирослава Зеленбабе 315 8774 04; пројекти саобраћаја и саобраћајне сигнализације за државне путеве првог и другог реда, путне објекте и саобраћајне прикључке на ове путеве и граничне прелазе (П131С1) на основу четири референце Милице Кувелић 370 Д981 06 и четири референце Жарка Секулића 370 К910 12; пројекти грађевинских конструкција за путне објекте (мостове) за државне путеве првог и другог реда, путне објекте и саобраћајне прикључке на ове путеве и граничне прелазе (П132Г1) на основу четири референце Славице Вучетић Абинун 310 4155 03, три референце Наде Јововић 310 4166 03 и четири референце Душана Исакова 310 4165 03; пројекти грађевинских конструкција за путне објекте (тунеле) за државне путеве првог и другог реда, путне објекте и саобраћајне прикључке на ове путеве и граничне прелазе (П133Г1) на основу три референце Слободана Савића 310 5622 03 и једне референце Јелене Бокшић 312 Ј350 10.

На основу изнетог, на предлог стручне комисије и члана 192. Закона о општем управном поступку, одлучено је као у диспозитиву решења.

Таксе за ово решење наплаћене су у износу од 22.660,00 (двадесетдвехиљадешестостездесет) динара.

Упутство о правном средству: Ово решење је коначно у управном поступку и против њега се не може изјавити жалба, али се може покренути управни спор тужбом код Управног суда Србије у року од 30 дана од дана достављања.

Доставити:

- подносиоцу захтева;
- надлежној инспекцији;
- архиви.

ДРЖАВНИ СЕКРЕТАР

Имре Керн

(Овлашћење број: 031-01-00024/1/2015-02 од
дана 08.07.2016. године)



EVROCERT
Certifikacija i nadzor



dodeljuje

CERTIFIKAT

kojim se potvrđuje da je
sistem menadžmenta kvalitetom organizacije:



"INSTITUT ZA PUTEVE" A.D. BEOGRAD

Republika Srbija, 11000 Beograd, Beograd-Voždovac,
Bulevar Peka Dapčevića 45

usaglašen sa zahtevima standarda
SRPS ISO 9001:2015

EAC oblast: 34

Obim certifikacije:

Istraživački rad u oblasti putnog inženjerstva,
laboratorijsko ispitivanje putno-građevinskog materijala,
geološko-geotehnička istraživanja, izrada geodetskih podloga,
studije i analize saobraćaja i zaštite životne sredine,
stručni nadzor, laboratorijsko ispitivanje, projektovanje:
autoputeva, gradskih saobraćajnica, mostova, tunela, aerodroma
i drugih inženjerskih objekata; ekspertiza tehničke dokumentacije
i objekata u eksploataciji; delatnost certifikacije proizvoda.

Dokument br. 4.059 izdanje X (važi od 30.06.2017.)

Inicijalno dodeljen:
21.12.1998. god.



Direktor

Broj certifikata:
Q 1016/11

Dodeljen: 19.02.2018. god.

Važi do: 14.02.2019. god.

Lojanica, FCQI CQP

EVROCERT d.o.o. Certifikacija i nadzor - Beograd, Balkanska 11/2a, Beograd, Republika Srbija.
EVROCERT je registrovan kod Agencije za privredne registre pod brojem BD 137596/2012.




EVROCERT
Certifikacija i nadzor



dodeljuje

CERTIFIKAT

kojim se potvrđuje da je
sistem menadžmenta životnom sredinom organizacije:



"INSTITUT ZA PUTEVE" A.D. BEOGRAD

Republika Srbija, 11000 Beograd, Bulevar Peka Dapčevića 45

usaglašen sa zahtevima standarda

SRPS ISO 14001:2015

EAC oblast: 34

Obim certifikacije:

Istraživački rad u oblasti putnog inženjerstva,
laboratorijsko ispitivanje putno-građevinskog materijala,
geološko-geotehnička istraživanja, izrada geodetskih podloga,
studije i analize saobraćaja i zaštite životne sredine,
stručni nadzor, laboratorijsko ispitivanje, projektovanje: autoputeva,
gradskih saobraćajnica, mostova, tunela, aerodroma i
drugih inženjerskih objekata; ekspertiza tehničke dokumentacije
i objekata u eksploataciji; delatnost sertifikacije proizvoda.

Inicijalno dodeljen:
28.11.2014. god.



Direktor

Broj certifikata:
E 1036/04

Dodeljen: 12.09.2018. god.

Važi do: 27.11.2020. god.

EVROCERT d.o.o. Certifikacija i nadzor - Beograd, Balkanska 11/2a, Beograd, Republika Srbija.
EVROCERT je registrovan kod Agencije za privredne registre pod brojem BD 137596/2012.




EVROCERT
Certifikacija i nadzor



dodeljuje

CERTIFIKAT

kojim se potvrđuje da je
sistem upravljanja zaštitom zdravlja i
bezbednošću na radu organizacije



"INSTITUT ZA PUTEVE" A.D. BEOGRAD
Republika Srbija, 11000 Beograd, Bulevar Peka Dapčevića 45

usaglašen sa zahtevima standarda
SRPS OHSAS 18001:2008

EAC oblast: 34

Obim certifikacije:

Istraživački rad u oblasti putnog inženjerstva,
laboratorijsko ispitivanje putno-građevinskog materijala,
geološko-geotehnička istraživanja, izrada geodetskih podloga,
studije i analize saobraćaja i zaštite životne sredine,
stručni nadzor, laboratorijsko ispitivanje, projektovanje: autoputeva,
gradskih saobraćajnica, mostova, tunela, aerodroma i
drugih inženjerskih objekata; ekspertiza tehničke dokumentacije
i objekata u eksploataciji; delatnost sertifikacije proizvoda.

Inicijalno dodelj
28.11.2014. god.



Direktor

Broj certifikata:
B 1023/03

Dodeljen: 28.11.2017. god.

Važi do: 27.11.2020. god.

Dr Jovo Lojanica, ECQI CQP

EVROCERT d.o.o. Certifikacija i nadzor - Beograd, Balkanska 11/2a, Beograd, Republika Srbija.
EVROCERT je registrovan kod Agencije za privredne registre pod brojem BD 137596/2012.



ИНСТИТУТ ЗА ПУТЕВЕ АД, БЕОГРАД

ИНСТИТУТ ЗА ПУТЕВЕ АД
Бр. 00-3484/2
28.06.2012 год.
БЕОГРАД
Кулодрашка 257, факс 48-91



УГОВОР

о

организовању акционарског друштва
Институт за путеве ради усклађивања
са Законом о привредним друштвима,
који представља оснивачки акт друштва

Београд

25.06.2012.



ИНСТИТУТ ЗА ПУТЕВЕ АД, БЕОГРАД

ИНСТИТУТ ЗА ПУТЕВЕ АД
Бр. 00-3484/2
28.06.2012 год.
БЕОГРАД
Куловова 25, 11000 Београд

УГОВОР

о

организовању акционарског друштва
Институт за путеве ради усклађивања
са Законом о привредним друштвима,
који представља оснивачки акт друштва

Београд

25.06.2012.

На основу члана 329 и члана 592. Закона о привредним друштвима („Службени гласник РС“, бр. 36/2011 и 99/2011) Скупштина Института за путеве, ад, на поновљеној редовној седници одржаној 25.06.2012.године, донела је одлуку којом је усвојила

У Г О В О Р

О ОРГАНИЗОВАЊУ АКЦИОНАРСКОГ ДРУШТВА ИНСТИТУТ ЗА ПУТЕВЕ РАДИ УСКЛАЂИВАЊА СА ЗАКОНОМ О ПРИВРЕДНИМ ДРУШТВИМА, КОЈИ ПРЕДСТАВЉА ОСНИВАЧКИ АКТ ДРУШТВА

ОСНОВНЕ ОДРЕДБЕ

Члан 1.

Институт за путеве ад, Београд, матични број 07028334 (у даљем тексту: Друштво) организује се у правној форми акционарског Друштва које није јавно и послује у складу са Законом о привредним друштвима.

Овим Уговором који представља оснивачки акт Друштва врши се усклађивање организације рада Друштва и оснивачких аката правних претходника Друштва са Законом о привредним друштвима („Сл.гласник РС“, бр. 36/2011 и 99/2011).

Члан 2.

Институт за путеве, ад, је правни следбеник Предузећа за трасирање и пројектовање путева и мостова „Траса“ основаног Решењем Владе НРС бр. 105 од 06.04.1950.год. за послове односно делатност „трасирања и пројектовања путева, мостова и путних објеката“ и Дирекције за изградњу аутопута „Братство-Јединство“ основане Уредбом Извршног већа Народне скупштине НРС број 18 од 01.02.1962.год. за послове „израде и спровођења инвестиционих програма и вршење надзора над организацијом којој је поверено извођење радова на јавном путу“.

Решењем УС-7/69 Окружног привредног суда у Београду промењен је назив Дирекције из претходног става у Институт за путеве, а Решењем бр. Фи 2253/63 Окружног привредног суда у Београду промењен је назив Предузећа за трасирање и пројектовање путева и мостова „Траса“ у назив Завод за студије и пројектовање путева и мостова „Траса“.

Решењем УС 145-147/72 регистровано је спајање Института за путеве и Завода за студије и пројектовање путева и мостова „Траса“ од када ове организације послују као јединствена установа која обавља делатности правних претходника и остале делатности у складу са Законом што је регистровано Решењем УС-168/72 Окружног привредног суда у Београду.

У периоду од 1974. – 1985. год., Институт за путеве је пословао као Радна организација организована у четири ООУР-а, а од 1985. – 1991.год., организована у две ООУР-а, уз заједничке службе у одговарајућем организационом облику.

Усвајањем Самоуправног споразума о променама у организовању на референдуму запослених одржаном 11.03.1991.год., и доношењем Одлуке о издавању интерних деоница 01.бр.82 од 22.03.1991.год., РО Институт за путеве је променила статус у деоничко друштво што је регистровано Решењем Окружног привредног суда ФИ-3468/91 од 24.04.1991.год.

Решењем бр. Фи 7137/98 Окружног привредног суда у Београду регистровано је усклађивање са Законом о предузећима и Законом о класификацији делатности а Институт је наставио своје пословање као Институт за путеве,ад.

Решењем бр. БД 15555/2005 од 25.05.2005.год., у поступку превођења извршена је регистрација Института за путеве, ад Београд, Кумодрашка 257. у Агенцији за привредне регистре.

На основу закључка Владе РС бр. 46-7684/2009 од 30.11.2009.год. којим је утврђен удео државне својине од 97,97 % у средствима која користи Институт за путеве, ад, Република Србија преко Републичке дирекције за државну имовину и Институт за путеве закључили су Споразум о уделу државне својине у средствима која користи Институт за путеве, ад Београд, Кумодрашка 257. број 46-693/2008 од 23.12.2009.год., којим је Република Србија преузела оснивачка и управљачка права сразмерно уделу државног капитала.

Влада Републике Србије у име Оснивача именује своје представнике у Скупштину Института за путеве.

Друштво се може приватизовати у складу са посебним програмом и на начин предвиђен посебним Законом којим се уређује приватизација државног капитала.

Члан 3.

Друштво је основано на неодређено време.

Друштво има својство правног лица.

Друштво у правном промету са трећим лицима има сва овлашћења и иступа у своје име и за свој рачун.

За обавезе настале према трећим лицима настале у пословању Друштва исто одговара својом целокупном имовином.

Акционари Друштва не одговарају за обавезе Друштва осим до износа уписаног а не унетог улога у имовину друштва и у другим случајевима предвиђеним Законом.

ПОСЛОВНО ИМЕ И СЕДИШТЕ

Члан 4.

Пословно име Друштва гласи: ИНСТИТУТ ЗА ПУТЕВЕ, АД, БЕОГРАД.

Пословно име Друштва на енглеском језику гласи: THE HIGHWAY INSTITUTE, JOINT STOCK COMPANY, BELGRADE.

Члан 5.

Седиште Друштва је на следећој адреси: Кумодрашка број 257. Београд.

О промени пословног имена и седишта Друштва доноси се одлука у складу са Статутом Друштва.

ДЕЛАТНОСТ ДРУШТВА

Члан 6.

Претежна делатност Друштва је:

7112 – Инжењерске делатности и техничко саветовање

Поред претежне делатности Друштво обавља и следеће делатности:

7111 – Архитектонска делатност

7120 – Техничко испитивање и анализе

4313 – Испитивање терена бушењем и сондирањем

7219 – Истраживање и развој у осталим природним и техничко технолошким наукама.

Друштво може обављати и све друге делатности за које испуњава Законом прописане услове, укључујући и спољно трговинску делатност, у складу са одлуком надлежног органа Друштва.

О промени и обављању других делатности доноси се одлука у складу са Статутом Друштва.

ОСНОВНИ КАПИТАЛ

Члан 7.

Основни капитал Друштва износи 77.117.000,00 динара.

Основни капитал је уплаћен у целости.

Друштво је издало 77.117 обичних акција номиналне вредности 1.000 динара.

Акције гласе на име, свака акција има један глас, преносиве су и регистроване су у Централном регистру ISIN RSINPTE52030 код CFI ESVUFR.

Члан 8.

Основни капитал Друштва може да се повећа, односно смањи на основу одлуке надлежног органа, у складу са Законом.

Члан 9.

Сви акционари Друштва су, према броју и номиналној вредности акција равноправни.

Акционари Друштва могу остварити право пречег уписа при издавању нових акција Друштва у складу са Статутом и Законом.

Члан 10.

Акције које издаје Друштво издају се у нематеријализованој форми и гласе на име а на регистрацију у Централном регистру, депоу и клирингу хартија од вредности, њихово издавање, пренос акција, пренос права из акција, упис права трећих лица примењују се одредбе Статута и Закона којим се уређује тржиште капитала.

УПРАВЉАЊЕ ДРУШТВОМ

Члан 11.

Статутом Друштва уређује се управљање Друштом.

Статутом Друштва одређује се да ли је управљање Друштом једнодомно или дводомно, с тим да изменом Статута може да се промени постојећи начин управљања.

Статутом Друштва дефинишу се и друга питања предвиђена Законом.

Члан 12.

Организација пословања Друштва уређује се и успоставља одлуком надлежног органа Друштва у складу са Статутом Друштва.

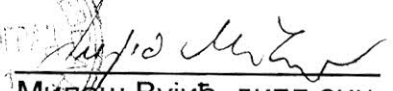
ЗАВРШНЕ ОДРЕДБЕ

Члан 13.


Овај Уговор ступа на снагу доношењем одлуке Скупштине Друштва о његовом усвајању и региструје се у складу са Законом који уређује регистрацију привредних субјеката.

Овај Уговор представља трајан (оснивачки) акт Друштва који се неће мењати односно може престати само у случајевима предвиђеним Законом.

ПРЕДСЕДНИК СКУПШТИНЕ



Милош Вујић, дипл.ецц.



РЕШЕЊЕ О ОДРЕЂИВАЊУ ОДГОВОРНОГ УРБАНИСТЕ

Институт за путеве АД Београд

На основу чл. 38. Закона о планирању и изградњи („Службени гласник РС”, бр. 72/2009, 81/2009 - испр., 64/2010 - одлука УС, 24/2011, 121/2012, 42/2013 - одлука УС, 50/2013 - одлука УС, 98/2013 - одлука УС, 132/2014, 145/2014, 83/2018, 31/2019, 37/2019 - др. закон, 9/2020 и 52/2021) и одредби Правилника о садржини, начину и поступку израде докумената просторног и урбанистичког планирања („Службени гласник РС”, бр 32/19) као:

ОДГОВОРНИ УРБАНИСТА

за израду **УРБАНИСТИЧКОГ ПРОЈЕКТА** ДП ІБ реда бр. 27 деоница: Иверак – Лајковац од km 17+600 до km 18+200 КО Непричава и КО Рубрибреза

одређује се:

Јелена Стојков, дипл.инж.арх. број лиценце **200 0041 03**

Пројектант:

Институт за путеве АД Београд

Булевар Пека Дапчевића 45, Београд

Број лиценце:

П112Г2, П131Г2, П131С1, П132Г1, П133Г1

Одговорно лице/заступник:

Директор Друштва **Ненад Томић**, мастер инж. грађ.

Потпис:

Број техничке документације: 18-5232-0-ПГД

Место и датум: Београд, 2022.

ИЗЈАВА ОДГОВОРНОГ УРБАНИСТЕ

Одговорни урбаниста за руковођење изработом за израду **УРБАНИСТИЧКОГ ПРОЈЕКТА** ДП ІБ реда бр. 27 деоница : Иверак – Лајковац од km 17+600 до km 18+200 КО Непричава и КО Рубрибреза

ИЗЈАВЉУЈЕМ

да је пројекат израђен у складу са Законом о планирању и изградњи („Службени гласник РС”, бр. 72/2009, 81/2009 - испр., 64/2010 - одлука УС, 24/2011, 121/2012, 42/2013 - одлука УС, 50/2013 - одлука УС, 98/2013 - одлука УС, 132/2014, 145/2014, 83/2018, 31/2019, 37/2019 - др. закон, 9/2020 и 52/2021), Правилником о садржини, начину и поступку израде докумената просторног и урбанистичког планирања („Службени гласник РС”, бр. 32/19), Просторним планом подручја посебне намене државног пута ІБ реда број 27 Лозница– Ваљево–Лазаревац, деоница Иверак–Лајковац (веза са аутопутем Е-763 Београд – Јужни Јадран, деоница Београд–Пожега) („Службени гласник РС”, број 2/2020), Просторног плана подручја посебне намене регионалног Колубарског система снабдевања водом ("Службени гласник РС", број 123/21). и Просторног план подручја посебне намене инфраструктурног коридора Београд-Јужни Јадран, деоница Београд-Пожега ("сл. Гласник РС", бр. 37/2006, 31/2010 и 26/21)

Одговорни урбаниста:

Јелена Стојков, диа

Број лиценце:

200 0041 03

Печат:

Потпис:



Место и датум: Београд, 2022



ИНЖЕЊЕРСКА КОМОРА СРБИЈЕ

ЛИЦЕНЦА

ОДГОВОРНОГ УРБАНИСТЕ

На основу Закона о планирању и изградњи и
Статута Инжењерске коморе Србије

УПРАВНИ ОДБОР ИНЖЕЊЕРСКЕ КОМОРЕ СРБИЈЕ
утврђује да је

Јелена М. Стојков

дипломирани инжењер архитектуре

ЈМБ 1911970715378

одговорни урбаниста

за руковођење изработом урбанистичких планова и урбанистичких пројеката

Број лиценце

200 0041 03



У Београду,
31. јула 2003. године

ПРЕДСЕДНИК КОМОРЕ

Д. Шумарац

Проф. др Драгослав Шумарац
дипл. грађ. инж.

II) ТЕКСТУАЛНИ ДЕО

**УРБАНИСТИЧКИ ПРОЈЕКАТ ДП ІБ реда бр. 27 деоница : Иверак – Лајковац
од km 17+600 до km 18+200 КО Непричава и КО Рубрибреза**

**УРБАНИСТИЧКИ ПРОЈЕКАТ ДП ІБ РЕДА БР. 27
ДЕОНИЦА : ИВЕРАК – ЛАЈКОВАЦ
ОД КМ 17+600 ДО КМ 18+200
КО НЕПРИЧАВА И КО РУБРИБРЕЗА**

**УРБАНИСТИЧКИ ПРОЈЕКАТ ДП ІБ реда бр. 27 деоница : Иверак – Лајковац
од km 17+600 до km 18+200 КО Непричава и КО Рубрибреза**

САДРЖАЈ:

1. ПОВОД И ЦИЉ ИЗРАДЕ УРБАНИСТИЧКОГ ПРОЈЕКТА	3
2. ОБУХВАТ УРБАНИСТИЧКОГ ПРОЈЕКТА	5
3. ПРАВНИ И ПЛАНСКИ ОСНОВ	9
4. ПОСТОЈЕЋЕ СТАЊЕ	9
5. ИЗВОД ИЗ ПЛАНСКОГ ДОКУМЕНТА ВИШЕГ РЕДА	12
5.1. Извод из Просторног плана подручја посебне државног пута Іб реда број 27 Лозница– Ваљево–Лазаревац, деоница Иверак–Лајковац (веза са аутопутем Е-763 Београд – Јужни Ладран, деоница Београд–Пожега) („Службени гласник РС", број 2/2020)	12
5.2 Извод из Просторног плана подручја посебне намене регионалног Колубарског система снабдевања водом ("Службени гласник РС", број 123/21)	16
6. ПРОЈЕКАТ САОБРАЋАЈНИЦЕ	20
7. УСЛОВИ ЗА ПРИКЉУЧЕЊЕ, УКРШТАЊЕ И ПАРАЛЕЛНО ВОЂЕЊЕ:	22
8. ПОСЕБНИ УСЛОВИ:	23
9. УСЛОВИ ЗА ФОРМИРАЊЕ ГРАЂЕВИНСКЕ ПАРЦЕЛЕ	25
9.1 Планирана парцелација	25
10. СПРОВОЂЕЊЕ УРБАНИСТИЧКОГ ПРОЈЕКТА	28

ТЕКСТУАЛНИ ДЕО

1. ПОВОД И ЦИЉ ИЗРАДЕ УРБАНИСТИЧКОГ ПРОЈЕКТА

Иницијатива за покретање поступка израде *Урбанистичког пројекта ДП ИБ реда бр. 27 деоница : Иверак – Лајковац од km 17+600 до km 18+200 КО Непричава и КО Рубрибреза* – у даљем тексту „Урбанистички пројекат“, покренута је од стране ЈП „Путеви Србије“, Булевар Краља Александра 282, Београд, које је и инвеститор израде.

Изградња државног пута ИБ реда бр.27 Лозница – Ваљево – Лазаревац, деоница Иверак – Лајковац (петља на аутопуту Е-763 Београд – Пожега) проглашена је за пројекат од значаја за Републику Србију Закључком Владе РС број: 351-3873/2020 од 21.05.2020. године у складу са Законом о посебним поступцима ради реализације пројекта изградње и реконструкције линијских инфраструктурних објеката од посебног значаја за Републику Србију („Службени гласник РС“, број 9/2020) – (Пролог: Документациона основа).

Плански основ за израду Урбанистичког пројекта је

- Просторни план подручја посебне намене државног пута ИБ реда број 27 Лозница–Ваљево–Лазаревац, деоница Иверак–Лајковац (веза са аутопутем Е-763 Београд – Јужни Јадран, деоница Београд–Пожега) („Службени гласник РС“, број 2/2020);
- Просторни план подручја посебне намене инфраструктурног коридора Београд–Јужни Јадран, деоница Београд–Пожега ("сл. Гласник РС", бр. 37/2006, 31/2010 и 26/21)
- Просторни план подручја посебне намене регионалног Колубарског система снабдевања водом ("Службени гласник РС", број 123/21). – у даљем тексту Просторни план подручја посебне намене

Коридор планираног државног пута почиње на стационажи km 0+000 од постојећег државног пута ИБ реда број 27, Лозница–Ваљево–Лазаревац, од кога се одваја и новопланираним коридором пружа мањим делом северно од њега, након чега се укршта и паралелно са њим са јужне стране пружа правцем исток-североисток, кроз територију града Ваљева и општине Лајковац, до стационаже km 17+250, после које се путним појасем аутопута пружа у дужини око 600 m до прикључка на петљу са аутопутем Београд–Јужни Јадран (Е-763).

Министарство грађевинарства, саобраћаја и инфраструктуре издало је Решење о локацијским условима, ROP-MSGI-8207-LOCA-6/2021 од 22.02.2022. год. за потребе фазне изградње брзе саобраћајнице Иверак – Лајковац.

На основу Плана и издатих Локацијских услова, Привредно друштво Институт за путеве а.д. Београд израдило је Студију оправданости са Идејним пројектом за изградњу државног пута ИБ реда бр.27, Лозница – Ваљево – Лазаревац, деоница: Иверак – Лајковац (петља на аутопуту Е-763 Београд – Пожега), L=17,00 km. Идејним пројектом обухваћена је и деоница од km 17+600 до km 18+200.

Ревизиона комисија за стручну контролу техничке документације Извештајем бр 351-03-02999/2020-07 од 27.10.2020. године (Прилог – документациона основа) дала је позитивно мишљење на достављени Идејни пројекат. Након издавања Локацијских услова за фазну

**УРБАНИСТИЧКИ ПРОЈЕКАТ ДП ІБ реда бр. 27 деоница : Иверак – Лајковац
од км 17+600 до км 18+200 КО Непричава и КО Рубрибреза**

изградњу брзе саобраћајнице, Ревизиона комисија је на седници одржаној 23.08.2021. године дала мишљење да су техничка решења у складу са већ издатим Локацијским условима.

Министарство грађевинарства, саобраћаја и инфраструктуре издало је Решење о грађевинској дозволи за изградњу државног пута ІБ реда број 27 Лозница – Ваљево – Лазаревац, деоница Иверак – Лајковац (петља на аутопуту Е-763 Београд – Пожега), од км 0+000 (Иверак) до км 17+600 - ROP-MSGI-39704-CPIN-2/2021, Бр: 351-02-03782/2021-07 од 31.12.2021. године.

Просторним планом предвиђено је директно спровођење Плана на основу графичког дела и анализе за формирање путне парцеле брзе саобраћајнице. На делу од км 17+600 до км 18+200 на територији КО Непричава и КО Рубрибреза Просторним планом нису приказани подаци потребни за формирање путне парцеле, приказана је само граница Просторног плана.

Циљ израде Урбанистичког је дефинисање аналитичко-геодетских тачака за формирање грађевинских парцела ГП 1 у КО Непричава и ГП 2 у КО Рубрибреза од км 17+600 до уклапања у постојеће стање на км 18+200 с обзиром да План није прецизирао ове елементе. Планом је дата аналитика границе План унутар којег је приказано решење будућег прикључка на постојећу петљу у Лајковцу. Урбанистичким пројектом се дефинише и додатно заузимање земљишта ради формирања ГП1.

Урбанистички пројекат се, у складу са чланом 60. Закона о планирању и изградњи („Службени гласник РС“, број 72/2009, 81/2009-исправка, 64/2010-одлука УС, 24/2011, 121/2012, 42/2013-одлука УС, 50/2013-одлука УС, 98/2013 – одлука УС, 132/2014, 145/2014, 83/2018, 31/2019, 37/2019-др. закон, 9/2020 и 52/2021), израђује за потребе изградње објекта јавне намене за потребе утврђивања јавног интереса, без измене планског документа.

2. ОБУХВАТ УРБАНИСТИЧКОГ ПРОЈЕКТА

У обухвату Урбанистичког пројекта налазе следеће катастарске парцеле (општина Лајковац):

КО Непричава:

1724/3, 1724/1, 1723/3, 1723/4, 1805/3, 1722/2, 1721/1, 1804/2, 1804/3, 1804/1, 1805/1, 1803/1, 1802/1, 1806/2, 1803/3, 1803/2, 1802/3, 1801/3, 1802/2, 1801/1, 1800/1, 1801/2, 1800/2, 1795, 1799/2, 1798/2, 1797/2, 1796/2, 1796/1, 1797/1, 1798/1, 1799/1, 1722/1, 1723/2 и 1805/2

КО Рубрибреза:

952/1, 952/2, 957, 958, 959, 960, 961, 966, 967, 971, 972, 973, 928, 932, 933, 938, 939/2, 942/2, 943/2, 945/2, 947/2 и 947/1.

Граница Урбанистичког пројекта као и граница сагледавања приказана је на свим графичким прилозима.

Урбанистички пројекат ја рађен на ажурираној катастарско-топографској подлози (Катастарско-топографски план - Документациона основа).

Координате тачака које дефинишу обухват урбанистичког пројекта, односно додатно заузимање земљишта, приказане су у Табели 1. као и на графичком прилогу 02 „Регулационо нивелациони план са аналитичко геодетским тачкама“

Табела бр.1 – Координате тачака обухвата урбанистичког пројекта:

СКН Лајковац КО Непричава		
број тачке	Координате тачака	
	Y [m]	X [m]
1GP1	7430813.61	4913376.70
2GP1	7430772.34	4913369.22
3GP1	7430744.40	4913362.75
4GP1	7430732.52	4913360.00
5GP1	7430719.94	4913354.63
6GP1	7430694.02	4913343.59
7GP1	7430673.88	4913335.00
8GP1	7430646.43	4913331.33
9GP1	7430627.79	4913328.85
10GP1	7430599.65	4913330.00
11GP1	7430582.16	4913330.72
12GP1	7430557.80	4913318.37
13GP1	7430542.66	4913310.69
14GP1	7430529.61	4913304.07
15GP1	7430529.32	4913304.45

**УРБАНИСТИЧКИ ПРОЈЕКАТ ДП ІВ реда бр. 27 деоница : Иверак – Лајковац
од km 17+600 до km 18+200 КО Непричава и КО Рубрибреза**

16GP1	7430507.09	4913328.53
17GP1	7430497.55	4913326.19
18GP1	7430470.48	4913318.45
19GP1	7430453.28	4913304.17
20GP1	7430415.35	4913272.90
21GP1	7430410.22	4913271.20
22GP1	7430396.68	4913285.56
23GP1	7430392.09	4913286.29
24GP1	7430377.10	4913288.69
25GP1	7430370.95	4913289.67
26GP1	7430364.13	4913287.66
27GP1	7430355.70	4913287.65
28GP1	7430355.29	4913287.65
29GP1	7430346.84	4913294.02
30GP1	7430344.77	4913299.26
31GP1	7430335.36	4913297.42
32GP1	7430294.30	4913289.38
33GP1	7430282.47	4913287.07
34GP1	7430227.86	4913276.38
35GP1	7430227.47	4913276.79
36GP1	7430251.41	4913298.31
37GP1	7430272.32	4913317.11
38GP1	7430329.20	4913367.00
39GP1	7430332.26	4913371.98
40GP1	7430336.01	4913375.48
41GP1	7430376.30	4913410.96
42GP1	7430412.92	4913438.31
43GP1	7430436.89	4913457.40
44GP1	7430446.35	4913464.12
45GP1	7430469.84	4913480.81
46GP1	7430478.91	4913486.21
47GP1	7430505.91	4913502.28
48GP1	7430577.33	4913533.54
49GP1	7430611.42	4913549.38
50GP1	7430646.51	4913563.04
51GP1	7430667.56	4913570.43
52GP1	7430671.60	4913572.13
53GP1	7430699.45	4913514.35
54GP1	7430708.48	4913493.54
55GP1	7430717.53	4913471.32
56GP1	7430724.57	4913475.01
57GP1	7430756.70	4913502.47
58GP1	7430774.82	4913472.25

**УРБАНИСТИЧКИ ПРОЈЕКАТ ДП ІВ реда бр. 27 деоница : Иверак – Лајковац
од km 17+600 до km 18+200 КО Непричава и КО Рубибреза**

59GP1	7430791.19	4913437.15
60GP1	7430793.07	4913432.33
61GP1	7430800.54	4913413.18
62GP1	7430810.96	4913386.48

СКН Лајковац КО Рубибреза		
број тачке	Координате тачака	
	Y [m]	X [m]
1GP2	7430813.61	4913376.70
2GP2	7430830.63	4913379.63
3GP2	7430850.42	4913383.05
4GP2	7430890.65	4913390.00
5GP2	7430925.36	4913396.05
6GP2	7431003.87	4913409.73
7GP2	7431045.78	4913416.30
8GP2	7431067.15	4913418.95
9GP2	7431116.09	4913424.98
10GP2	7431147.58	4913425.72
11GP2	7431155.01	4913422.43
12GP2	7431165.39	4913431.75
13GP2	7431178.94	4913443.92
14GP2	7431180.33	4913471.91
15GP2	7431149.65	4913470.32
16GP2	7431123.24	4913471.55
17GP2	7431109.75	4913472.18
18GP2	7431103.00	4913473.23
19GP2	7431083.07	4913476.59
20GP2	7431078.18	4913479.01
21GP2	7431066.03	4913481.85
22GP2	7431054.01	4913484.09
23GP2	7431034.10	4913474.01
24GP2	7431032.54	4913473.22
25GP2	7431028.15	4913466.71
26GP2	7431020.63	4913465.77
27GP2	7431008.59	4913464.27
28GP2	7430993.00	4913462.32
29GP2	7430983.63	4913461.15
30GP2	7430973.42	4913469.92
31GP2	7430970.11	4913472.77
32GP2	7430955.22	4913481.64
33GP2	7430949.89	4913477.05
34GP2	7430948.31	4913474.42
35GP2	7430929.09	4913459.18

**УРБАНИСТИЧКИ ПРОЈЕКАТ ДП ІВ реда бр. 27 деоница : Иверак – Лајковац
од km 17+600 до km 18+200 КО Непричава и КО Рубрибреза**

36GP2	7430921.72	4913453.10
37GP2	7430864.96	4913443.94
38GP2	7430793.07	4913432.33
39GP2	7430800.54	4913413.18
40GP2	7430810.96	4913386.48

3. ПРАВНИ И ПЛАНСКИ ОСНОВ

Правни основ за израду Урбанистичког пројекта је:

- Закон о планирању и изградњи („Службени гласник РС“, број 72/2009, 81/2009-исправка, 64/2010-одлука УС, 24/2011, 121/2012, 42/2013-одлука УС, 50/2013-одлука УС, 98/2013 – одлука УС, 132/2014, 145/2014, 83/2018, 31/2019, 37/2019-др. закон, 9/2020 и 52/2021), чл. 60 став 2. и чл. 69 став 7. закона;
- Правилник о садржини, начину и поступку израде докумената просторног и урбанистичког планирања („Службени гласник РС“, број 32/2019).

Плански основ за израду Урбанистичког пројекта је:

- Просторни план подручја посебне намене државног пута ІБ реда број 27 Лозница– Ваљево–Лазаревац, деоница Иверак–Лајковац (веза са аутопутем Е-763 Београд – Јужни Јадран, деоница Београд–Пожега) („Службени гласник РС“, број 2/2020);
- Просторни план подручја посебне намене инфраструктурног коридора Београд-Јужни Јадран, деоница Београд-Пожега ("сл. Гласник рс", бр. 37/2006 ,31/2010 и 26/21)
- Просторни план подручја посебне намене регионалног Колубарског система снабдевања водом ("Службени гласник РС", број 123/21). – у даљем тексту Просторни план подручја посебне намене

4. ПОСТОЈЕЋЕ СТАЊЕ

Подаци о парцелама (кп, и облик својине, власништво/корисништво) приказани су у Табели бр. 2 - *Подаци о парцелама у обухвату урбанистичког пројекта.*

Табела бр. 2 – *Подаци о парцелама у обухвату урбанистичког пројекта*

Катастарска општина	Подаци о парцели
Општина Лајковац - КО Непричава	
к.п.бр.	Облик својине
1724/3	Државна
1724/1	Приватна
1723/3	Државна
1723/4	Државна
1805/3	Државна
1722/2	Државна
1721/1	Приватна
1804/2	Приватна
1804/3	Државна
1804/1	Приватна
1805/1	Приватна
1803/1	Приватна
1802/1	Државна
1806/2	Државна
1803/3	Државна

**УРБАНИСТИЧКИ ПРОЈЕКАТ ДП ІБ реда бр. 27 деоница : Иверак – Лајковац
од km 17+600 до km 18+200 КО Непричава и КО Рубрибреза**

1803/2	Државна
1802/3	Државна
1801/3	Државна
1802/2	Државна
1801/1	Приватна
1800/1	Приватна
1801/2	Државна
1800/2	Државна
1795	Приватна
1799/2	Државна
1798/2	Државна
1797/2	Државна
1796/2	Државна
1796/1	Приватна
1797/1	Приватна
1798/1	Приватна
1799/1	Приватна
1722/1	Приватна
1723/2	Приватна
1805/2	Приватна
<i>КО Рубрибреза</i>	
952/1	Приватна
952/2	Државна
957	Државна
958	Државна
959	Државна
960	Државна
961	Државна
966	Државна
967	Државна
971	Државна
972	Државна
973	Државна
928	Државна
932	Државна
933	Државна
938	Државна
939/2	Државна
942/2	Државна
943/2	Државна
945/2	Државна
947/2	Државна
947/1	Приватна

У оквиру обухвата Урбанистичког пројекта нема изграђених стамбених и пословних објеката.

У обухвату Урбанистичког пројекта нема објеката који су у власништву „Електромрежа“ Србије. На предметом подручју постоје електроенергетски објекти у власништву ЕПС

**УРБАНИСТИЧКИ ПРОЈЕКАТ ДП ІБ реда бр. 27 деоница : Иверак – Лајковац
од km 17+600 до km 18+200 КО Непричава и КО Рубрибреза**

Дистрибуције који су Пројектима реконструкције предвиђени за измештање.

На предметном подручју налазе се подземни телекомуникациони каблови.

Подручје за које се ради Урбанистички пројекат не налази се у оквиру заштићеног подручја за које је покренут или спроведен поступак заштите, као ни у оквиру еколошких значајних подручја еколошке мреже Републике Србије.

У оквиру граница Урбанистичког пројекта нема регистрованих споменика културе и археолошких налазишта.

5. ИЗВОД ИЗ ПЛАНСКОГ ДОКУМЕНТА ВИШЕГ РЕДА

Катастарске парцеле које улазе у обухват Урбанистичког пројекта према важећој планској документацији налазе се у оквиру *Просторног плана подручја посебне државног пута Іб реда број 27 Лозница– Ваљево–Лазаревац, деоница Иверак–Лајковац (веза са аутопутем Е-763 Београд – Јужни Јадран, деоница Београд–Пожега)* („Службени гласник РС”, број 2/2020 - извод из плана је дат у наставку текста); *Просторног плана подручја посебне намене инфраструктурног коридора Београд-Јужни Јадран, деоница Београд-Пожега* (Сл. Гласник РС”, бр. 37/2006 ,31/2010 и 26/21)) и *Просторног плана подручја посебне намене регионалног Колубарског система снабдевања водом* ("Службени гласник РС", број 123/21 - извод из плана је дат у наставку текста).

5.1. Извод из Просторног плана подручја посебне државног пута Іб реда број 27 Лозница– Ваљево–Лазаревац, деоница Иверак–Лајковац (веза са аутопутем Е-763 Београд – Јужни Јадран, деоница Београд–Пожега) („Службени гласник РС”, број 2/2020)

Граница Просторног плана одређена је на основу коридора државног пута ІБ реда број 27, Лозница-Ваљево-Лазаревац, деоница Иверак-Лајковац, у просечној ширини од 100 до 200 m, која обухвата појас пута, заштитни појас, појас контролисане изградње и водно земљиште потребно за регулацију токова и заштиту пута од поплава, у укупној дужини од 17,5 km. Просторни план је припремљен у складу са идејним решењем и истовремено са израдом елемената Идејног пројекта и садржи детаљну регулациону разраду за целокупну деоницу државног пута на деоници Иверак-Лајковац. Коначна граница је смањена у односу на прелиминарну дефинисану Одлуком и обухвата коридор државног пута.

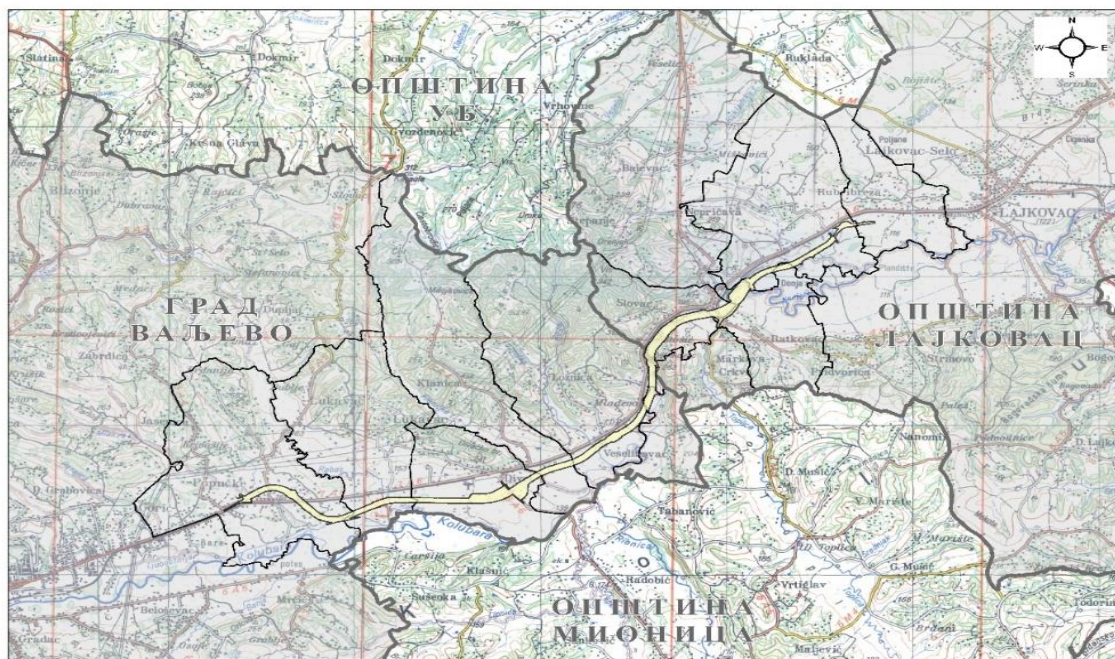
Просторним планом обухваћени су постојећи и планирани коридори других магистралних инфраструктурних система са трасом и заштитним појасима (непосредним и ширим) који су у обухвату планског подручја.

Граница Просторног налази се на деловима територија града Ваљева и општине Лајковац, и то у следећим катастарским општинама:

- 1) на територији града Ваљева – катастарске општине (6): Попучке, Лукавац, Дивци, Кланица, Лозница и Веселиновац;
- 2) на територији општине Лајковац – катастарске општине (5): Словац, Маркова Црква, Ратковац, Непричава и Рубрибреза.

Слика 1. Положај коридора ДП ІБ реда број 27, Лозница-Ваљево-Лазаревац, деоница Иверак-Лајковац

**УРБАНИСТИЧКИ ПРОЈЕКАТ ДП ІБ реда бр. 27 деоница : Иверак – Лајковац
од km 17+600 до km 18+200 КО Непричава и КО Рубрибреза**



Општи и оперативни циљеви

Општи циљ израде Просторног плана јесте дефинисање планског основа и обезбеђење просторних услова за изградњу, опремање и функционисање државног пута ІБ реда број 27, Лозница-Ваљево-Лазаревац, деоница Иверак-Лајковац, као и за развој и функционисање других магистралних инфраструктурних система у коридору.

Основни циљеви дугорочног развоја, коришћења и уређења подручја Просторног плана су:

- 1) утврђивање смерница за размештај и подршка развоју становништва, насеља и активности на подручју Просторног плана, уз уважавање економских, техничко-технолошких, еколошких, социјалних и просторно-функционалних критеријума;
- 2) обезбеђење услова за боље функционисање магистралних саобраћајних објеката који се налазе у инфраструктурном коридору, укључујући и њихово евентуално измештање.

Посебни циљеви су:

утврђивање планских решења којима се резервише простор за инфраструктурни коридор државног пута ІБ реда, утврђује посебан режим заштите коридора и контактних подручја, обезбеђују услови за очување и унапређење квалитета саобраћајне повезаности и доступности насеља, привредних и туристичких комплекса у ширем заштитном појасу пута и зони његовог утицаја;

- дефинисање односа са осталим наменама и инфраструктурним системима у ширем заштитном појасу и зони утицаја, ради боље интеграције и веће улоге државног пута ІБ реда и утицаја на привредни и социјални развој окружења;
- утврђивање трасе државног пута ІБ реда и саобраћајних веза са мрежом државних и општинских путева у окружењу коридора одређивањем оптималних локација површинских раскрсница и денивелисаних укрштаја;
- утврђивање локација функционалних пратећих садржаја пута;
- утврђивање локација пратећих садржаја за потребе корисника пута –

паркиралишта, одморишта и услужни центри;

- усклађивање положаја државног пута ІБ реда и осталих постојећих и планираних инфраструктурних система у коридору (железничке пруге, водопривреде, електроенергетске и телекомуникационе инфраструктуре) и њихових заштитних појасева;
- смањење негативних утицаја државног пута ІБ реда на животну средину у ширем заштитном појасу и зони његовог утицаја;
- обезбеђење заштите од буке на деловима коридора који пролазе поред насеља и зона под заштитом;
- очување и унапређење природних, културних и других вредности у коридору;
- пејзажно уређење трасе и објеката пута, очување карактера предела у коридору и на подручју Просторног плана;
- очување и заштита регионалних и локалних изворишта водоснабдевања и квалитета воде у водотоцима у коридору и зони његовог утицаја;
- омогућавање остварења одрживог развоја пољопривредне производње у зони утицаја коридора и максимално очување постојећег квалитета пољопривредног земљишта;
- усаглашавање и решавање потенцијалних конфликта везаних за пролазак коридора кроз шуме и шумско земљиште;
- развој туризма прилагођеног потребама туристичких тржишта и локалног становништва, али и захтевима које транзит на коридору поставља у погледу удобности и безбедности путовања.

Основни задаци у изради Просторног плана су:

- резервисање простора за објекте државног пута ІБ реда и утврђивање услова и мера за заштиту и рационално коришћење простора у његовом ширем заштитном појасу и зони утицаја;
- ублажавање развојних, физичких (просторних) и еколошких конфликта између пута (коридора), осталих површина посебне намене и непосредног окружења;
- обезбеђење услова за квалитетно саобраћајно повезивање насеља, постојећих и планираних привредних комплекса и зона са државним путем ІБ реда и за развој других саобраћајних праваца који омогућавају повећање квалитета доступности и повезаности насеља и активности у његовом ширем заштитном појасу и зони утицаја;
- утврђивање смерница и основа за измену и допуну важећих и израду нових планских документа, као и даљу разраду на нивоу техничке документације;
- детаљна регулациона разрада планских решења и утврђивање смерница Просторног плана за директну имплементацију, на основу којих се могу издати локацијски услови. Ови елементи за директну имплементацију су неопходни за дефинисање просторне, технолошке или функционалне везе коридора државног пута ІБ реда са непосредним окружењем, као и положај и правила уређења, грађења и коришћења објеката и површина у коридору. У ове објекте спадају:

**УРБАНИСТИЧКИ ПРОЈЕКАТ ДП ІБ реда бр. 27 деоница : Иверак – Лајковац
од km 17+600 до km 18+200 КО Непричава и КО Рубрибреза**

деонице пута, функционални пратећи садржаји и пратећи садржаји за потребе корисника аутопута за које је урађена пројектно-техничка документација на нивоу идејног решења.

Планирана намена

Катастарске парцеле у КО Непричава и КО Рубрибреза на територији општине Лајковац, на којима се планира изградња државног пута ІБ реда број 27 Лозница - Ваљево – Лазаревац, деоница Иверак – Лајковац (Петља на аутопуту Е-763 Београд – Пожега) се налазе у обухвату просторног плана подручја посебне намене државног пута ІБ реда број 27 Лозница–Ваљево–Лазаревац, деоница Иверак–Лајковац (веза са аутопутем Е-763 Београд – Јужни Јадран, деоница Београд–Пожега).

Правила уређења:

Коридор планираног државног пута почиње на стационажи km 0+000 од постојећег државног пута ІБ реда број 27, Лозница–Ваљево–Лазаревац, од кога се одваја и новопланираним коридором пружа мањим делом северно од њега, након чега се укршта и паралелно са њим са јужне стране пружа правцем исток-североисток, кроз територију града Ваљева и општине Лајковац, до стационаже km 17+250, после које се путним појасем аутопута пружа у дужини око 300 m до прикључка на петљу са аутопутем Београд-Јужни Јадран (Е-763).

Због конфигурације терена и делом паралелног пружања и више укрштања са током реке Колубаре планиран је већи број различитих објеката државног пута, као што су мостови, надвожњаци, подвожњаци и пропуси.

Правила грађења:

Просторним планом се утврђује коридор државног пута просечне ширине од 100 m до 200 m. У коридору државног пута налазе се следећи појаси заштите, и то:

1) појас пута (путно земљиште) – чини земљиште потребно за изградњу државног пута, раскрсница, петљи, денивелисаних укрштања и пратећих садржаја. Појас пута утврђује се као земљиште јавне намене и има ширину од 50 m до 100 m, у зависности од конфигурације терена и услова за изградњу објеката пута. На појединим деловима трасе појас пута се шири, и то до 150 m на локацији одморишта, односно до максималних 200 m на деловима трасе који се пружају паралелно и граниче са водним земљиштем. Граница појаса пута јесте уједно и регулациона линија;

2) заштитни појас – чини земљиште за које се одређује строго контролисани режим коришћења (обострано) у циљу заштите функције државног пута. Заштитни појас се утврђује као земљиште остале намене и има ширину од 20 m од границе појаса пута. У зони петље

заштитни појас се шири и обухвата земљиште које уоквирују приступне и уливно-изливне саобраћајнице. На деловима трасе где се граничи појас пута са парцелама водног земљишта планираним за регулацију токова ширим од 20 m, заштитни појас није дефинисан;

3) појас контролисане изградње – чини земљиште у режиму контролисане градње и заштите животне средине (обострано). Појас контролисане изградње се утврђује као земљиште остале намене и има ширину од 20 m од границе заштитног појаса. Граница појаса контролисане изградње јесте уједно и граница Просторног плана. На деловима трасе где се граничи појас пута са парцелама водног земљишта планираним за регулацију токова ширим од 40 m, појас контролисане изградње није дефинисан (делови у којима није дефинисан ни заштитни појас). На деловима коридора на којима важе режими инфраструктурног појаса железничке пруге, појас контролисане изградње је смањен или укинут, те се граница плана поклапа са

заштитним појасом.

Просторним планом формирају се грађевинске парцеле земљишта јавне намене J1 – J18, B1 – B16 (Тематска карта број 1, „Детаљна регулација са елементима спровођења”, листови 1–6), за изградњу деоница државног пута, раскрсница, петљи, пратећих садржаја и регулацију река.

Ако је у току имплементације овог просторног плана потребно формирати мање грађевинске парцеле за поједине функционалне целине или ако то захтева динамика решавања имовинскоправних односа и изградње, дозвољава се даља парцелација формираних грађевинских парцела, израдом пројекта парцелације.

Државни пут мора да да испуњава следеће основне техничке услове:

- 1) да има две физички одвојене коловозне траке, са две саобраћајне траке за сваку коловозну траку, с тим што свака саобраћајна трака мора да буде широка најмање 3,50
- 2) да свака коловозна трака, периодично на око 1 km дуж трасе, има посебну нишу/траку ширине 3 m и дужине 35 m, за принудно заустављање возила;
- 3) да остали елементи пута (полупречник кривине, уздужни нагиб, ивичне траке и сл.) омогућавају брзину до 100 km/h.

Попречни профил планираног државног пута, на основу геометријских попречних профила из техничке документације, подразумева:

1) Коловозне траке:

- (1) Возне траке 4x3.50 m, (2) Ивичне траке 4x0.50 m,
- (2) Пратећи елементи коловоза; (1) Разделна трака 4(2.5) m,
- (2) Банкине 2x1.5 (1.25)m;

Смернице за имплементацију плана

Просторни план се спроводи, у складу са одредбама Закона о планирању и изградњи, на следећи начин:

1. директно (непосредно), издавањем локацијских услова, за део Просторног плана са разрадом на нивоу детаљне регулације у обухвату земљишта јавне намене, односно појаса државног пута (објекти пута), сервисних и приступних саобраћајница и водног земљишта за потребе регулације реке Колубаре и других токова;
2. индиректно, за део Просторног плана са разрадом на нивоу детаљне регулације у обухвату заштитног појаса и појаса контролисане изградње, и то 1) применом и разрадом планских решења Просторног плана у другим планским документима за инфраструктурне системе који се налазе у коридору или се укрштају са коридором државног пута; и 2) применом и разрадом планских решења Просторног плана у планским документима јединица локалне самоуправе.

5.2 Извод из Просторног плана подручја посебне намене регионалног Колубарског система снабдевања водом ("Службени гласник РС", број 123/21)

Основни разлог за израду и доношење Просторног плана је стварање услова за реализацију националних интереса у области водoprивредне инфраструктуре на принципима одрживог

развоја. Условима и смерницама планских документа вишег реда и развојних стратегија за израду Просторног плана, утврђено је да се Колубарски регионални систем водоснабдевања, поред локалних изворишта у сливу реке Колубаре, ослања на кључни објекат - вишенаменску акумулацију „Стуборовни”, постројење за пречишћавање воде „Пећина” и магистрални цевовод од бране до Ваљево, односно до Лазареваца, са крацима према насељима, којим се предвиђа дугорочно поуздано снабдевање насеља водом).

Изградња Колубарског регионалног система водоснабдевања, деоница магистралног цевовода Ваљево-Лазаревац, са одвојцима према насељима која се непосредно везују за овај систем, директно ће допринети бржем развоју обухваћених дела Колубарског управног округа (Ваљево, Дивчибаре, Мионица, Љиг, Уб и Лајковац), Мачванског управног округа (Коцељева) и Града Београда (Лазаревац), у првом реду у погледу обезбеђења недостајућих и квалитетних количина воде за пиће, која се не могу у довољној мери обезбедити из локалних изворишта. С обзиром да количине расположивих воде из локалних изворишта нису довољне и да се временом смањују, овај пројекат представља приоритет од стратешког значаја и предуслов бржег привредног и социјалног развоја.

Општи циљ израде Просторног плана јесте дефинисање планског основа и обезбеђење просторних услова за изградњу, опремање и функционисање деонице магистралног цевовода Ваљево-Лазаревац, са одвојцима према насељима као и за развој и функционисање других инфраструктурних система у коридору.

Појаси и зоне заштите цевовода регионалног колубарског система и режими коришћења и уређења

Просторним планом успостављају се следећи појасеви и зоне заштите регионалног колубарског система водоснабдевања:

- За постојеће и планиране деонице магистралног цевовода пречника до Ø1000 mm се утврђује коридор у укупној ширини до 200 m. У коридору цевовода ће се налазити следећи појасеви заштите:

1) појас непосредне заштите који обухвата појас дуж цевовода укупне ширине до 10 m (по 5 m са обе стране осе цевовода) и заштитни појас за електроенергетске водове за напонски ниво 1kV до 35kV, укључујући и 35kV до 10 m и нисконапонске водове до 1kV, оптичке каблове и анодно лежиште у ширини од 1 m са обе стране инсталације. У изузетним случајевима, посебно због пројектних, грађевинско-техничких или радних разлога, на одређеним деоницама може се утврдити мања или већа ширина појаса непосредне заштите.

2) појас уже заштите укупне ширине до 40 m (по 20 m са обе стране осе цевовода), који обухвата и појас непосредне заштите, и појас одговарајуће ширине око објекта који представљају саставни део цевовода;

3) појас шире заштите укупне ширине до 200 m (по 100 m са обе стране осе цевовода), који обухвата и претходно наведене појасеве.

- За одвојке, односно цевоводе пречника до Ø400 mm се утврђује коридор од 100 m. У коридору цевовода ће се налазити следећи појасеви заштите:

1) појас непосредне заштите који обухвата појас дуж цевовода укупне ширине до 6 m (по 3 m са обе стране осе цевовода) и заштитни појас за електроенергетске водове за напонски

ниво 1kV до 35kV, укључујући и 35kV до 10 m и нисконапонске водове до 1kV, оптичке каблове и анодно лежиште у ширини до 1 m са обе стране инсталације. У изузетним случајевима, посебно због пројектних, грађевинско-техничких или радних разлога, на одређеним деоницама може се утврдити мања или већа ширина појаса непосредне заштите.

2) појас уже заштите укупне ширине до 20 m (по 10 m са обе стране осе цевовода), који обухвата и појас непосредне заштите, и појас одговарајуће ширине око објекта који представљају саставни део цевовода;

3) појас шире заштите укупне ширине до 100 m (по 50 m са обе стране осе цевовода), који обухвата и претходно наведене појасеве.

- За надземне, полу-укопане и подземне објекте на регионалном систему водоснабдевања утврђују се зона:
 - Појас непосредне заштите који обухвата појас до 10m око објекта.
 - Појас уже заштите који обухвата појас до 20m око објекта.

Ширина појасева заштите је оквирна и могућа су одступања у зависности од врсте и типа цевовода, техничко технолошких решења пратећих објекта и других инсталација Колубарског регионалног система водоснабдевања, као и морфолошких, хидролошких, инжењерскогеолошких и других услова на терену.

За потребе изградње цевовода може се, по посебном пројекту успоставити привремени радни појас, градилишта и градилишни путеви.

На непошумљеним површинама, ван урбаних подручја, потребно је предвидети следеће коридоре за радове:

- за цевоводе пречника до Ø400, ширина радног/извођачког појаса износи 15m
- за цевоводе пречника од Ø400-Ø1000, ширина радног/извођачког појаса износи 22m.

Приликом једностраног одвођења подземних вода, ширина коридора се повећава за 1m, а при обостраног одвођења подземних вода ширина се повећава за 2m. Ако се истовремено полаже паралелно више цевовода, радни коридор се проширује за збир осних растојања између цевовода.

У границама појасева непосредне и уже заштите може се утврдити јавни интерес за потребе извођења, експлоатације и одржавања планираних објекта и инсталација магистралног цевовода и одвојака, укључујући и евентуално измештање и обезбеђење друге инфраструктуре и објекта .

Коначна траса магистралног цевовода са појасом непосредне заштите, ван постојећих и планираних грађевинских подручја, утврђује се у појасу детаљне разраде на основу техничке документације на нивоу идејног пројекта или пројекта за грађевинску дозволу.

Коначна траса магистралног цевовода и одвојака у постојећим и планираним грађевинским подручјима, утврђује се у појасу непосредне заштите на основу техничке документације на нивоу идејног пројекта или пројекта за грађевинску дозволу.

Просторним планом се успостављају следећи основни режими коришћења и уређења простора у коридору магистралног цевовода са одвојцима, и то:

- У појасу непосредне заштите цевовода, по правилу могу се градити само објекти који су у функцији водоснабдевања. У појасу непосредне заштите не смеју се изводити радови и друге активности, изузев пољопривредних радова дубине до 0,5 m, без одобрења оператора водоводног система. Забрањено је садити дрвеће и друго растиње чији корени досежу дубину већу од 1 m, односно, за које је потребно да се земљиште обрађује дубље од 0,5 m. Изградња путне и друге надземне и подземне инфраструктуре је могућа првенствено у смислу укрштања и изузетно код паралелног вођења са цевоводом на краћим деоницама. У овим случајевима неопходна је процена могуће угрожености цевовода у току извођења грађевинских радова и каснијег утицаја на пројектом дефинисане експлоатационе параметре.
- У појасу уже заштите могућа је изградња стамбених, туристичких, објеката јавних служби и других објеката намењених трајном или привременом боравку људи уколико се њиховом изградњом и коришћењем не угрожава функционисање цевовода и пратећих инсталација. Постојећа путна и друга инфраструктура се задржава као стечено стање уз могућност усаглашавања/измештања током изградње магистралног цевовода и одвојака или обезбеђења сигурносних мера, што се решава кроз техничку документацију и уз сарадњу са власником/управљачем предметне инфраструктуре.

Изградња нове путне и друге инфраструктуре је могућа, уз обавезујући услов обезбеђења сарадње са оператером водоводног система. У оквиру уже зоне заштите није дозвољено депоновање грађевинског отпада, грађевинског материјала или материјала који може да угрози или омета функционисање водоводног система.

У појасу шире заштите успоставља се режим контролисане изградње и одвијања активности које се првенствено односе на обимне земљане и грађевинске радове у области рударства, хидротехнике и сл.

Појас непосредне и уже заштите је одређен графички а (на картама детаљне разраде) и пописом обухваћених катастарских парцела, док се појас шире заштите одређује графички (на рефералним картама) и координатама темена преломних тачака са тачношћу која одговара класи размере картографско-топографске подлоге.

6. ПРОЈЕКАТ САОБРАЋАЈНИЦЕ

Терен кроз који пролази траса државног пута је равничарски. Укупна дужина деонице је око 18,250 км. Елементи пута омогућавају брзину од 100 km/h са попречним профилем од две физички одвојене коловозне траке, са две саобраћајне траке за сваку коловозну траку.

У ситуационом смислу почетак је пројектован од постојећег државног пута І реда , исправљајући постојећу кривину на државном путу. На км 0+536,65 пројектована је кружна раскрсница, која представља везу града Ваљева, постојећег пута, планиране Обилазнице Ваљева и пројектоване саобраћајнице.

Траса надаље прелази мостом преко постојећег државног пута и железничке пруге на стационачи око 1+900 и даље наставља пружајући се са десне стране железничке пруге из правца Ваљева ка Лајковцу.

На км 6+200 пројектована је петља Дивци – денivelисана раскрсница која има функцију повезивања планираног државног пута са постојећим државним путем Ів реда број 27, као и са државним путем Іа реда број 150 као везом са општинским центром Мионица и туристичким центром Дивчибаре.

Пројектована саобраћајница се завршава у зони петље Лајковац од км 17+700 до км 18+250 на ауто-путу Београд-Јужни Јадран.

Траса је ситуационо пројектована тако да су задовољени гранични елементи плана (минимални радијуси хоризонталних кривина, минималне дужине кружних лукова и прелазних кривина итд.)

Подужни профил

У складу са усвојеном рачунском брзином елементи примењене геометрије подужног профила су у границама важеће законске и техничке регулативе. Нивелета саобраћајнице је усвојена у односу на захтеве и прорачуне изнете у Хидролошкој студији. Како је у наведеној студији констатовано да постављена нивелета решења на основу ког је урађен и усвојен ППППН нема довољну висину, ново решење је подразумевало подизање нивелете. Нагиби нивелете брзе саобраћајнице се дуж трасе крећу од минималне вредности 0.3% до максималне 3%.

Попречни профил

На основу резултата усвојених у Генералном пројекату коридора државног пута ІВ реда, односно у њему дефинисаних геометријских попречних профила и уз уважавање прописаних параметара из важећег „Правилника о условима које са аспекта безбедности саобраћаја морају да испуњавају путни објекти и други елементи јавног пута", и Пројектног задатка за дато $V_r=100$ km/h, примењени елементи пута су:

- возне траке 4 x 3,50 м 14,00м
- ивичне траке 4 x 0,50 м 2,00м
- разделна трака 1 x 4,00 м 4,00м

**УРБАНИСТИЧКИ ПРОЈЕКАТ ДП ІБ реда бр. 27 деоница : Иверак – Лајковац
од km 17+600 до km 18+200 КО Непричава и КО Рубрибреза**

- банке 2 x 1,50 м 3,00м
- Укупно: 23,00 м

Планирани коридор државног пута се завршава у зони денивелисаног укрштаја на аутопуту Београд-Јужни Јадран (Е-763). После укрштања са локалним путем који преко надвожњака прелази планирани државни пут на стационажи km 17+260, државни пут се пружа још око 300 m до везе са денивелисаним укрштајем Лајковац.

Уклапање новог ДП бр.27 у петљу се врши преко крака која представља везу са постојећим државним путем ІБ реда број 27, док је сам постојећи пут измештен и преко кружне раскрснице се поново везује на петљу на аутопуту. На овај начин су избегнути повећани трошкови уклапања нове саобраћајнице са евентуалним новим денивелисаним укрштајем преко аутопута. Постојећи државни пут, изградњом нове саобраћајнице, постаје пут ниже категорије.

Денивелисани укрштај Лајковац је просторно постављен тако да се везује за будућу Обилазницу Лајковца, планирану саобраћајницу којом би се саобраћај из правца Лајковца везивао за аутопут Милош Велики. Изградњом ове Обилазнице, веза између постојећег државног пута ІБ реда број 27 и аутопута се остварује преко Обилазнице.

На делу од 17+250 до уклапања у постојећи крак денивелисаног укрштаја, због ограничених просторних могућности и самог уклапања планирано је постепено смањење брзине до $V_t=50$ km/h као и промена елемената попречног профила (смањење разделне траке на 2,00 м).

Пројектована раскрсница на km 17+759,47 има кружни подеоник радијуса $R=18.5$ m. Ширина кружног коловоза је двотрачна и износи $b=9.5$ m, где је узето у обзир да је учешће теретних возила у кружном току веће од 10%. Пречник спољашње ивице кружног тока износи $R=60.0$ m. Пројектован је и прелазни коловоз чија је ширина 2 m.

Два прикључна правца су пројектована са две уливне и две изливне траке, осим постојећег пута који је измештен и пројектован са једном уливном и једном изливном траком. Све ивичне линије кружног тока и уливних и изливних коловозних трака пројектоване су укључивши проверу проходности меродавним возилом - ТТВ+П (Шлепер) $L=16.5$ m.

7. УСЛОВИ ЗА ПРИКЉУЧЕЊЕ, УКРШТАЊЕ И ПАРАЛЕЛНО ВОЂЕЊЕ:

Министарство грађевинарства, саобраћаја и инфраструктуре за потребе израде Студије оправданости и Идејног пројекта брзе саобраћајнице Иверак – Лајковац издало је Решење о локацијским условима MSGI-8207-LOC-1/2020, број: 350-02-00130/2020-14 од 10.06.2020. год. (Прилог – документациона основа)

Водоводна и канализациона мрежа:

При пројектовању и извођењу радова у свему се придржавати услова ЈКП «Водовод» Ваљево, број у систему ROP-MSGI-8207-LOC-1-HPAP-18/2020 од 04.05.2020. године.

Електроенергетска мрежа:

При пројектовању и извођењу радова у свему се придржавати следећих услова за пројектовање за паралелно вођење и укрштање, издатих од:

- Електродистрибуције Ваљево, број у систему ROP-MSGI-8207-LOC-1-HPAP-16/2020 од 15.05.2020. године;
- Електродистрибуције Ужице, број у систему ROP-MSGI-8207-LOC-1-HPAP-17/2020 од 07.05.2020. године.

За објекте за које грађевинску дозволу издаје министарство надлежно за послове грађевинарства, услове за пројектовање и прикључење у погледу прикључења на дистрибутивни систем електричне енергије, не прибавља надлежни орган у оквиру обједињене процедуре, већ инвеститор у складу са законом којим се уређује енергетика, а у складу са чланом 14. став 4. Уредбе о локацијским условима.

У складу са чланом 29. став 5. Уредбе, уз услове за пројектовање и прикључење на дистрибутивну електроенергетску мрежу имаоца јавног овлашћења је дужан да достави спецификацију трошкова изградње прикључка и потписан типски уговор о изградњи прикључка на дистрибутивну електроенергетску мрежу потписан од стране одговорног лица имаоца јавног овлашћења са унетим подацима о цени изградње прикључка, року и начину плаћања (једнократно/рате), као и року изградње.

Инвеститор је у обавези да достави:

- Уговор о изградњи недостајуће инфраструктуре, закључен са имаоцем јавних овлашћења, уколико је условима прибављеним ван обједињене процедуре констатована таква потреба, уз захтев за издавања грађевинске дозволе, у складу са чланом 16. став 3. тачка 3. Правилника о поступку спровођења обједињене процедуре електронским путем,
- Уговор о пружању услуга за прикључење на ДСЕЕ, потписан квалификованим електронским потписом инвеститора, односно његовог пуномоћника, уз захтев за пријаву радова, у складу са чланом 31. став 2. тачка 1а) Правилника.

Дужност одговорног пројектанта је да идејни пројекат, пројект за грађевинску дозволу и пројекат за извођење уради и у складу са условима за пројектовање и прикључење у погледу прикључења на дистрибутивни систем електричне енергије, прибављеним ван обједињене процедуре.

Телекомуникациона мрежа:

При пројектовању и извођењу радова у свему се придржавати следећих услова:

**УРБАНИСТИЧКИ ПРОЈЕКАТ ДП ІВ реда бр. 27 деоница : Иверак – Лајковац
од km 17+600 до km 18+200 КО Непричава и КО Рубрибреза**

- Телеком Србија, ИЈ Ваљево, број у систему ROP-MSGI-8207-LOC-1-HPAP-9/2020 од 13.05.2020. године,
- Теленор д.о.о. Београд, број у систему ROP-MSGI-8207-LOC-1-HPAP-10/2020 од 15.05.2020. године,
- СББ – Српске кабловске мреже, Београд, број у систему ROP-MSGI-8207-LOC-1-HPAP- 11/2020 од 11.05.2020. године.

Мрежа далеководи:

При пројектовању и извођењу радова у свему се придржавати услова Електромрежа Србије, Београд, број у систему ROP-MSGI-8207-LOC-1-HPAP-7/2020 од 11.05.2020. године.

Мрежа гасовода:

При пројектовању и извођењу радова у свему се придржавати услова ЈП Србијагас, Нови Сад, број у систему ROP-MSGI-8207-LOC-1-HPAP-8/2020 од 18.05.2020. године.

Услови за железничку инфраструктуру:

При пројектовању и извођењу радова у свему се придржавати услова АД за управљање јавном железничком инфраструктуром „Инфраструктура железнице Србије“, Београд, број у систему ROP-MSGI-8207-LOC-1-HPAP-15/2020 од 29.05.2020. године.

8. ПОСЕБНИ УСЛОВИ:

Водни услови:

При пројектовању и изградњи у свему се придржавати водних услова Министарства пољопривреде, шумарства и водопривреде, Републичке дирекције за воде, број у систему ROP-MSGI-8207-LOC-1-HPAP-4/2020 од 30.04.2020. године.

Заштита природе:

При пројектовању и изградњи у свему се придржавати услова Завода за заштиту природе Србије, број у систему ROP-MSGI-8207-LOC-1-HPAP-12/2020 од 28.05.2020. године.

У складу са Информацијом Министарства заштите животне средине, број 011-00-00490/2020-03 од 10.06.2020. године, инвеститор је у обавези да Министарству заштите животне средине поднесе захтев за одређивање обима и садржаја студије о процени утицаја предметне изградње на животну средину.

Студија о процени утицаја треба да представи опис могућих значајних утицаја пројекта на животну средину. Очекивани фактори са значајним утицајем на компоненте природе при изградњи/реконструкцији и експлоатацији државног пута су првенствено могу очекивати у сфери модификације нормалног режима функционисања подручја изменом физичких карактеристика простора, трансформације земљишта изградњом објеката и грађевинском припремом терена и различитим видовима загађивања.

Заштита културних добара:

Увидом у Централни регистар непокретних културних добара који води Републички завод за заштиту споменика културе утврђено је да на простору наведених катастарских парцела, нема непокретних културних добара од изузетног значаја. (услови Републичког завода за заштиту споменика културе, Београд, број у систему ROP-MSGI- 8207-LOC-1-HPAP-13/2020

**УРБАНИСТИЧКИ ПРОЈЕКАТ ДП ІБ реда бр. 27 деоница : Иверак – Лајковац
од km 17+600 до km 18+200 КО Непричава и КО Рубрибреза**

од 21.04.2020. године)

При пројектовању и изградњи у свему се придржавати услова Завода за заштиту споменика културе Ваљево, број у систему ROP-MSGI-8207-LOC-1-HPAP-19/2020 од 15.05.2020. године којима су прецизирана археолошка налазишта на самој траси пута као и непокрена културна добра у широј околини пута.

Услови одбране:

При пројектовању и изградњи у свему се придржавати услова Министарства одбране, број у систему број у систему ROP-MSGI-8207-LOC-1-HPAP-6/2020 од 07.05.2020. године.

Услови заштите од пожара:

При пројектовању и изградњи у свему се придржавати услова МУП-а Републике Србије, Сектора за ванредне ситуације, Управе за превентивну заштиту, Београд, број у систему ROP-MSGI-8207-LOC-1-HPAP-5/2020 од 21.04.2020. године.

Услови заштите шума:

При пројектовању и изградњи у свему се придржавати услова ЈП «Србијашуме», Београд, број у систему ROP-MSGI-8207-LOC-1-HPAP-14/2020 од 13.05.2020. године.

Прилико израде Урбанистичког пројекта коришћени су Локацијски услови који су издати за потребе израде Идејног решења и Идејног пројекта (MSGI-8207-LOC-1/2020, број: 350-02-00130/2020-14 од 10.06.2020). У обухвату Урбанистичког пројекта налазе се катастарске парцеле које су наведене и у Главној свесци Идејног решења на основу којих су издати Локацијски услови.

9. УСЛОВИ ЗА ФОРМИРАЊЕ ГРАЂЕВИНСКЕ ПАРЦЕЛЕ

Циљ израде Урбанистичког пројекта је дефинисање аналитичко-геодетских елемената за формирање грађевинских парцела ГП 1 у КО Непричава и ГП 2 у КО Рубрибреза од км 17+600 до уклапања у постојеће стање на км 18+200 с обзиром да План није прецизирао ове елементе. Планом је дата аналитика границе План унутар којег је приказано решење будућег прикључка на постојећу петљу у Лајковцу.

Позиција ГП1 и ГП2 на траси планираног ДП ІБ реда број 27, Лозница-Ваљево-Лазаревац



Регулациона линија приказана је на графичком прилогу 02 „Регулационо нивелациони план са аналитичко геодетским елементима“.

9.1 Планирана парцелација

Овим Урбанистичким пројектом дефинисане су грађевинске парцеле пута са ознакама ГП 1 (КО Непричава) и ГП 2 (КО Рубрибреза), све приказане на графичком прилогу 02 „План препарцелације са аналитичко геодетским тачкама“

УРБАНИСТИЧКИ ПРОЈЕКАТ ДП ІВ реда бр. 27 деоница : Иверак – Лајковац
од km 17+600 до km 18+200 КО Непричава и КО Рубрибреза

Опис грађевинских парцела:

С.К.Н. Лајковац					
КО. Непричава					
Новоформирана грађевинска парцела ГП1					
број парцеле	врста својине	део који се експроприше	површина која се експроприше		
			ha	a	m ²
1724/3	Државна	Цела	0	19	76
1724/1	Приватна	Цела	0	27	87
1723/3	Државна	Цела	0	07	20
1723/4	Државна	Цела	0	03	38
1805/3	Државна	Цела	0	02	16
1722/2	Државна	Цела	0	00	19
1721/1	Приватна	Део	0	00	06
1804/2	Приватна	Цела	0	11	52
1804/3	Државна	Цела	0	38	50
1804/1	Приватна	Цела	0	88	69
1805/1	Приватна	Цела	0	2	22
1803/1	Приватна	Цела	0	36	30
1802/1	Државна	Цела	0	3	12
1806/2	Државна	Цела	0	02	59
1803/3	Државна	Део	0	16	38
1803/2	Државна	Део	0	05	01
1802/3	Државна	Део	0	64	32
1801/3	Државна	Цела	0	2	88
1802/2	Државна	Цела	0	06	76
1801/1	Приватна	Цела	0	64	59
1800/1	Приватна	Цела	1	17	64
1801/2	Државна	Део	0	18	90
1800/2	Државна	Део	0	23	52
1795	Приватна	Цела	0	5	59
1799/2	Државна	Део	0	12	48
1798/2	Државна	Део	0	09	94
1797/2	Државна	Део	0	10	84
1796/2	Државна	Део	0	16	54
1796/1	Приватна	Цела	0	39	46
1797/1	Приватна	Цела	0	45	57
1798/1	Приватна	Цела	0	60	47
1799/1	Приватна	Цела	0	51	52
1722/1	Приватна	Део	0	00	82

УРБАНИСТИЧКИ ПРОЈЕКАТ ДП ІБ реда бр. 27 деоница : Иверак – Лајковац
од km 17+600 до km 18+200 КО Непричава и КО Рубрибреза

1723/2	Приватна	Део	0	00	13
1805/2	Приватна	Цела	0	01	55

Укупна површина новоформиране грађ.парцеле ГП 1 износи око 60841 m². Тачна површина грађевинских парцела ће се утврдити након провођења промена у катастарском оперативу.

С.К.Н. Лајковац КО. Рубрибреза					
Новоформирана грађевинска парцела ГП2					
број парцеле	врста својине	део који се експроприше	површина која се експроприше		
			ha	a	m ²
952/1	Приватна	Део	0	13	30
952/2	Државна	Цела	0	16	56
957	Државна	Део	0	01	85
958	Државна	Део	0	02	95
959	Државна	Део	0	09	22
960	Државна	Део	0	11	92
961	Државна	Део	0	40	48
966	Државна	Део	0	18	22
967	Државна	Део	0	11	48
971	Државна	Део	0	26	94
972	Државна	Део	0	20	83
973	Државна	Део	0	07	85
928	Државна	Део	0	01	73
932	Државна	Део	0	00	65
933	Државна	Део	0	00	77
938	Државна	Део	0	00	30
939/2	Државна	Део	0	00	39
942/2	Државна	Део	0	00	70
943/2	Државна	Део	0	01	16
945/2	Државна	Део	0	04	97
947/2	Државна	Цела	0	13	98
947/1	Приватна	Део	0	06	99

Укупна површина новоформиране грађ.парцеле ГП 2 износи око 21326 m². Тачна површина грађевинских парцела ће се утврдити након провођења промена у катастарском оперативу.

10. СПРОВОЂЕЊЕ УРБАНИСТИЧКОГ ПРОЈЕКТА

Овај урбанистички пројекат урађен је у складу са чл. 60, став 2. Закона о планирању и изградњи („Службени гласник РС“, број 72/2009, 81/2009-исправка, 64/2010-одлука УС, 24/2011, 121/2012, 42/2013-одлука УС, 50/2013-одлука УС, 98/2013 – одлука УС, 132/2014, 145/2014, 83/2018, 31/2019, 37/2019-др. закон, 9/2020 и 52/2021) и Правилником о садржини, начину и поступку израде докумената просторног и урбанистичког планирања („Службени гласник РС“, број 32/2019).

Потврђен Урбанистички пројекат је основ за издавање локацијских услова, измену пројектне документације, грађевинске дозволе и израду Геодетског елабората за решавање имовинско - правних односа.

Уколико приликом израде техничке документације или изградње дође до промена техничког решења, дозвољена су одступања у оквиру граница Урбанистичког пројекта.

Урбанистички пројекат је израђен у 4 (четри) истоветних примерака у дигиталном и 4 (четри) истоветних примерака у штампаном облику.

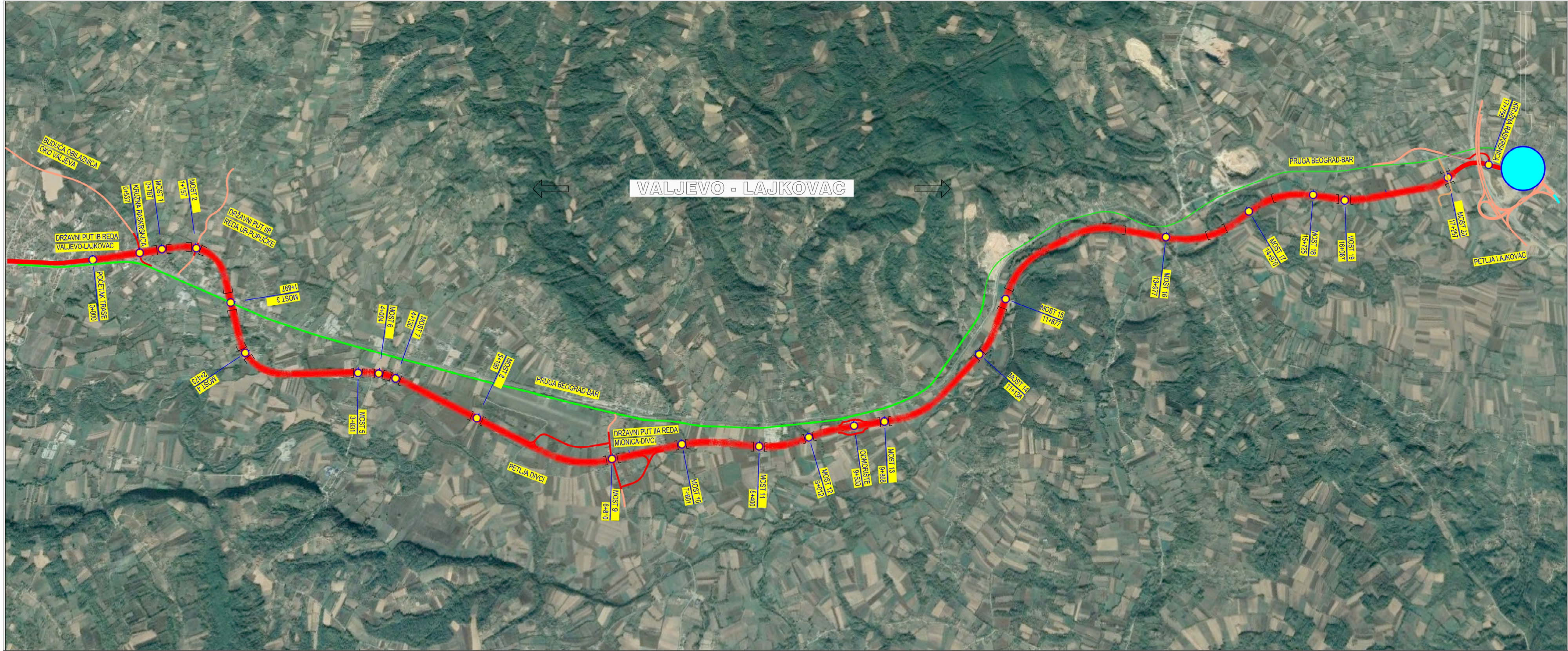
Београд, 2022. године

ОДГОВОРНИ УРБАНИСТА,





Јелена Стојков, дипл.инж.арх.
(лиценца број: 200 0041 03)

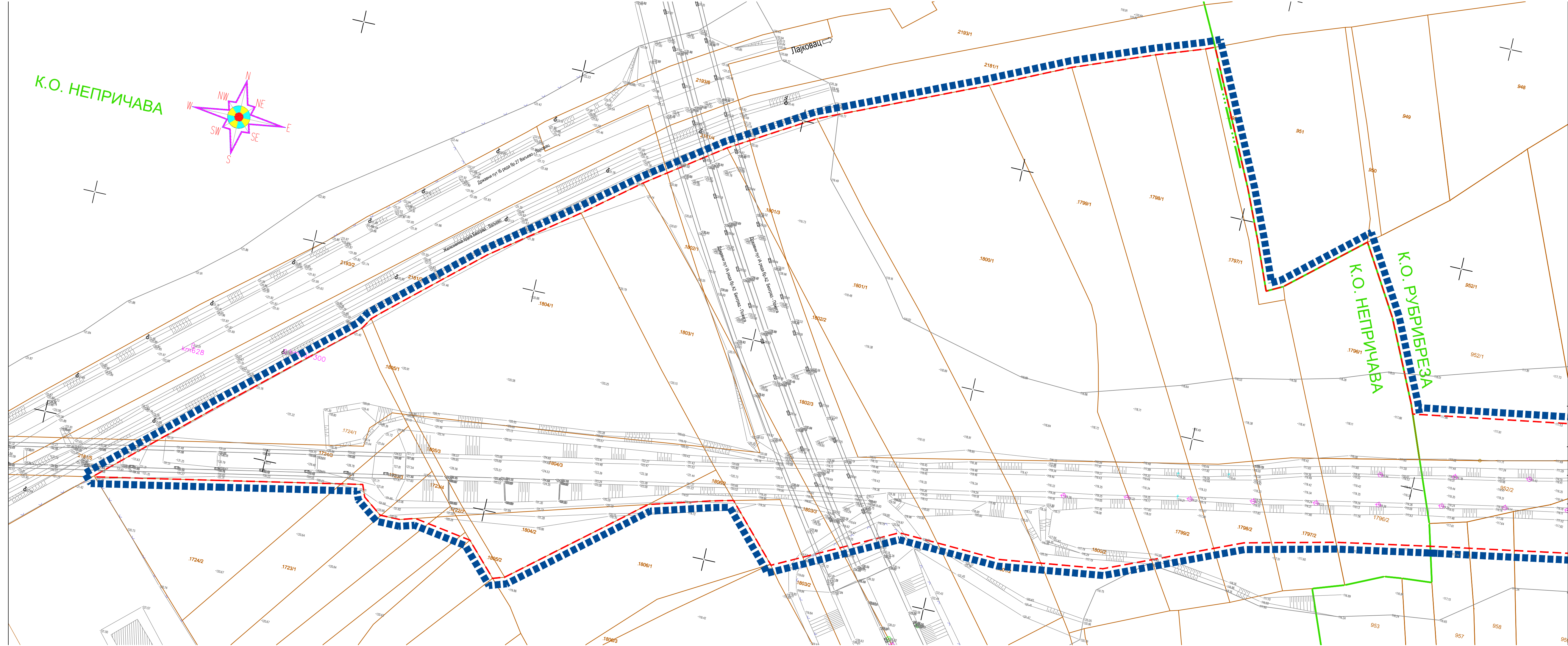
III) ГРАФИЧКИ ПРИЛОЗИ



 Lokacije razrade Urbanističkog projekta

Одговорни пројектант:

Пројектант: ИНСТИТУТ ЗА ПУТЕВЕ АД Београд		 Инвеститор: Јавно предузеће "ПУТЕВИ СРБИЈЕ"	
Врста техничке документације: Пројекта за грађевинску дозволу - ПГД		Објекат: Државни пут IБ реда бр. 27: Лозница - Ваљево - Лазаревац деоница: Иверак - Лајковац (петља на аутопуту Е-763 Београд - Пожега)	
Главни пројектант: Мирослав Зеленбаба, дипл.грађ.инж.	Параф: 		
Одговорни урбаниста: Јелена Стојков, дипл.инж.арх.		Урбанистички пројекат ДП IБ реда бр. 27 : деоница : Иверак - Лајковац од кт 17+600 до кт 18+200 КО Непричава и КО Рубрибреза	
Сарадници: Мирослав Марић, дипл.прост.планер Јована Муњас, дипл.прост.планер Милица Исаковић, дипл.инж.геодез.		Бр.техничке документације: 18-5232-КД-3.2-ИДР	Датум: 2022.
		Назив цртежа: Прегледна карта	Размера: 1:1000 Бр.цртежа: 1.1



- Граница УП-а
- Регулациона линија = граница УП-а
- Граница и број кат.парцеле
- Граница катастарске општине



Пројектант:
ИНСТИТУТ ЗА ПУТЕВЕ
АД Београд



Инвеститор:
Јавно предузеће
"ПУТЕВИ СРБИЈЕ"

Врста документације:
Урбанистички пројекат

Главни пројектант:
Мирослав Зеленбаба, дипл.грађ.инж.

Параф:

Одговорни урбаниста:
Јелена Стојков, дипл.инж.арх.

Потпис:



Сарадници:
Мирослав Марић, дипл.прост.планер
Јована Муњас, дипл.прост.планер
Милица Исаковић, дипл.инж.геодез.

Објект:
Државни пут 1Б реда бр. 27:
Лозница - Ваљево - Лазаревац
деоница: Иверак - Лајковац
(петља на аутопуту Е-763 Београд - Пожега)

Урбанистички пројекат ДП 1Б реда бр. 27
деоница : Иверак - Лајковац
од km 17+600 до km 18+200
КО Непричава и КО Рубрибреза

Бр. документације:
18-5232-КД-3.2-ИДР

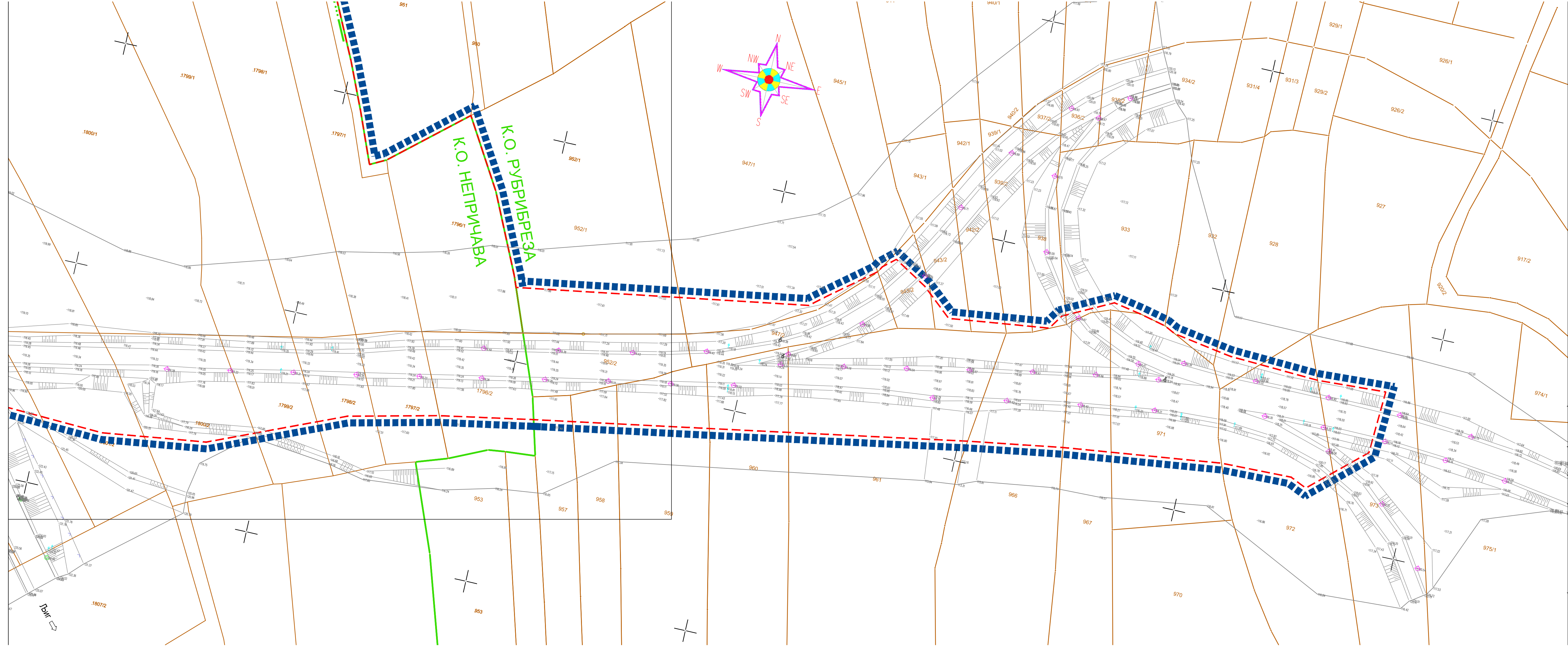
Датум:
2022.

Назив цртежа:

Катастарско-топографски план
са границом УП - а

Размера:
1:1000

Бр.цртежа:
2.1



- Граница УП-а
- Регулациона линија = граница УП-а
- Граница и број кат.парцеле
- Граница катастарске општине

Проектант:
ИНСТИТУТ ЗА ПУТЕВЕ
АД Београд

Инвеститор:
Јавно предузеће
"ПУТЕВИ СРБИЈЕ"

Врста документације:
Урбанистички пројекат

Објект:
Државни пут ІБ реда бр. 27:
Лозница - Ваљево - Лазаревац
деоница: **Иверак - Лајковац**
(петља на аутопуту Е-763 Београд - Пожега)

Главни пројектант:
Мирослав Зеленбаба, дипл.грађ.инж.

Параф:

Одговорни урбаниста:
Јелена Стојков, дипл.инж.арх.

Потпис:

Урбанистички пројекат ДП ІБ реда бр. 27
деоница : **Иверак - Лајковац**
од km 17+600 до km 18+200
КО Непричава и КО Рубрибреза

Бр. документације:
18-5232-КД-3.2-ИДР

Датум:
2022.

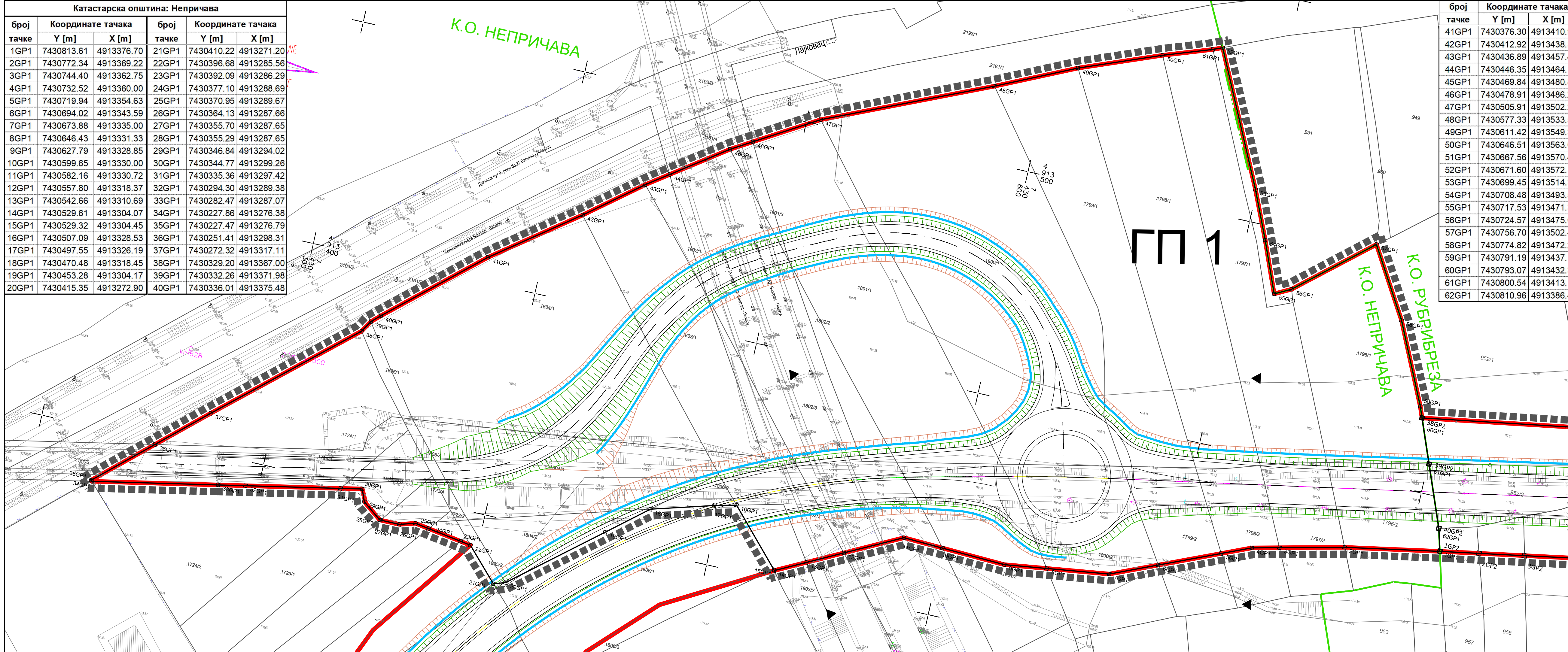
Сарадници:
Мирослав Марић, дипл.прост.планер
Јована Муњас, дипл.прост.планер
Милица Исаковић, дипл.инж.геодез.

Катастарско-топографски план
са границом УП - а

Размера:
1:1000

Бр.цртежа:
2.2

Катастарска општина: Непричава					
број тачке		Координате тачака		број тачке	
број тачке		Y [m]	X [m]	број тачке	
број тачке		Y [m]	X [m]	број тачке	
1GP1	7430813.61	4913376.70	21GP1	7430410.22	4913271.20
2GP1	7430772.34	4913369.22	22GP1	7430396.68	4913285.56
3GP1	7430744.40	4913362.75	23GP1	7430392.09	4913286.29
4GP1	7430732.52	4913360.00	24GP1	7430377.10	4913288.69
5GP1	7430719.94	4913354.63	25GP1	7430370.95	4913289.67
6GP1	7430694.02	4913343.59	26GP1	7430364.13	4913287.66
7GP1	7430673.88	4913335.00	27GP1	7430355.70	4913287.65
8GP1	7430646.43	4913331.33	28GP1	7430355.29	4913287.65
9GP1	7430627.79	4913328.85	29GP1	7430346.84	4913294.02
10GP1	7430599.65	4913330.00	30GP1	7430344.77	4913299.26
11GP1	7430582.16	4913330.72	31GP1	7430335.36	4913297.42
12GP1	7430557.80	4913318.37	32GP1	7430294.30	4913289.38
13GP1	7430542.66	4913310.69	33GP1	7430282.47	4913287.07
14GP1	7430529.61	4913304.07	34GP1	7430227.86	4913276.38
15GP1	7430529.32	4913304.45	35GP1	7430227.47	4913276.79
16GP1	7430507.09	4913328.53	36GP1	7430251.41	4913298.31
17GP1	7430497.55	4913326.19	37GP1	7430272.32	4913317.11
18GP1	7430470.48	4913318.45	38GP1	7430329.20	4913367.00
19GP1	7430453.28	4913304.17	39GP1	7430332.26	4913371.98
20GP1	7430415.35	4913272.90	40GP1	7430336.01	4913375.48




број тачке	Координате тачака	
	Y [m]	X [m]
41GP1	7430376.30	4913410.96
42GP1	7430412.92	4913438.31
43GP1	7430436.89	4913457.40
44GP1	7430446.35	4913464.12
45GP1	7430469.84	4913480.81
46GP1	7430478.91	4913486.21
47GP1	7430505.91	4913502.28
48GP1	7430577.33	4913533.54
49GP1	7430611.42	4913549.38
50GP1	7430646.51	4913563.04
51GP1	7430667.56	4913570.43
52GP1	7430671.60	4913572.13
53GP1	7430699.45	4913514.35
54GP1	7430708.48	4913493.54
55GP1	7430717.53	4913471.32
56GP1	7430724.57	4913475.01
57GP1	7430756.70	4913502.47
58GP1	7430774.82	4913472.25
59GP1	7430791.19	4913437.15
60GP1	7430793.07	4913432.33
61GP1	7430800.54	4913413.18
62GP1	7430810.96	4913386.48

Веза листова / Page model

ЛИСТ 1	ЛИСТ 2
--------	--------

	Граница УПа
	Граница и број кат.парцеле
	Граница катастарске општине
	Регулациона линија
	Граница грађевинске парцеле
	Ознака грађевинске парцеле
	Аналитичко геодетске тачке



Пројектант:
ИНСТИТУТ ЗА ПУТЕВЕ
АД Београд



Инвеститор:
Јавно предузеће
"ПУТЕВИ СРБИЈЕ"

Врста документације:
Урбанистички пројекат

Објект:
Државни пут IБ реда бр. 27:
Лозница - Ваљево - Лазаревац
деоница: Иверак - Лајковац
(петља на аутопуту Е-763 Београд - Пожега)

Главни пројектант:
Мирослав Зеленбаба, дипл.граф.инж.

Параф:

Одговорни урбаниста:
Јелена Стојков, дипл.инж.арх.

Потпис:



Сарадници:
Мирослав Марић, дипл.прост.планер
Јована Муњас, дипл.прост.планер
Милица Исаковић, дипл.инж.геодез.

Бр. документације:
18-5232-КД-3.2-ИДР

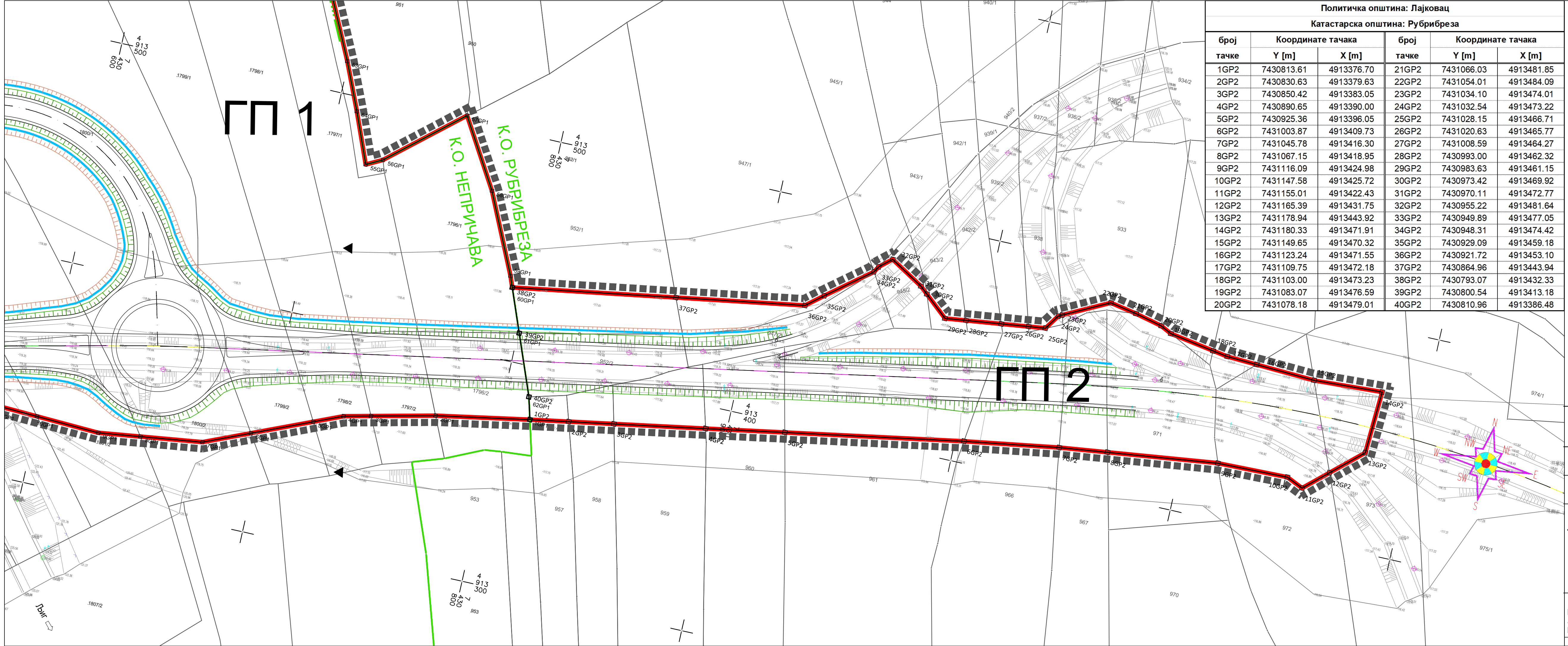
Датум:
2022.

Назив цртежа:

План препарцелације


Размера:
1:1000

Бр.цртежа:
2.1



Политичка општина: Лајковац					
Катастарска општина: Рубрибреза					
број тачке	Координате тачака		број тачке	Координате тачака	
	Y [m]	X [m]		Y [m]	X [m]
1GP2	7430813.61	4913376.70	21GP2	7431066.03	4913481.85
2GP2	7430830.63	4913379.63	22GP2	7431054.01	4913484.09
3GP2	7430850.42	4913383.05	23GP2	7431034.10	4913474.01
4GP2	7430890.65	4913390.00	24GP2	7431032.54	4913473.22
5GP2	7430925.36	4913396.05	25GP2	7431028.15	4913466.71
6GP2	7431003.87	4913409.73	26GP2	7431020.63	4913465.77
7GP2	7431045.78	4913416.30	27GP2	7431008.59	4913464.27
8GP2	7431067.15	4913418.95	28GP2	7430993.00	4913462.32
9GP2	7431116.09	4913424.98	29GP2	7430983.63	4913461.15
10GP2	7431147.58	4913425.72	30GP2	7430973.42	4913469.92
11GP2	7431155.01	4913422.43	31GP2	7430970.11	4913472.77
12GP2	7431165.39	4913431.75	32GP2	7430955.22	4913481.64
13GP2	7431178.94	4913443.92	33GP2	7430949.89	4913477.05
14GP2	7431180.33	4913471.91	34GP2	7430948.31	4913474.42
15GP2	7431149.65	4913470.32	35GP2	7430929.09	4913459.18
16GP2	7431123.24	4913471.55	36GP2	7430921.72	4913453.10
17GP2	7431109.75	4913472.18	37GP2	7430864.96	4913443.94
18GP2	7431103.00	4913473.23	38GP2	7430793.07	4913432.33
19GP2	7431083.07	4913476.59	39GP2	7430800.54	4913413.18
20GP2	7431078.18	4913479.01	40GP2	7430810.96	4913386.48


Веза листова / Page model



- Граница УПа
- Граница и број кат.парцеле
- Граница катастарске општине
- Регулациона линија
- Граница грађевинске парцеле
- Ознака грађевинске парцеле
- Аналитичко геодетске тачке



Пројектант:
ИНСТИТУТ ЗА ПУТЕВЕ
АД Београд



Инвеститор:
Јавно предузеће
"ПУТЕВИ СРБИЈЕ"

Врста документације:
Урбанистучки пројекат

Објект:
Државни пут IБ реда бр. 27:
Лозница - Ваљево - Лазаревац
деоница: **Иверак - Лајковац**
(петља на аутопуту Е-763 Београд - Пожега)

Главни пројектант:
Мирослав Зеленбаба, дипл.граф.инж.

Параф:

Одговорни урбаниста:
Јелена Стојков, дипл.инж.арх.

Потпис:



Сарадници:
Мирослав Марић, дипл.прост.планер
Јована Муњас, дипл.прост.планер
Милица Исаковић, дипл.инж.геодез.

План препарцелације

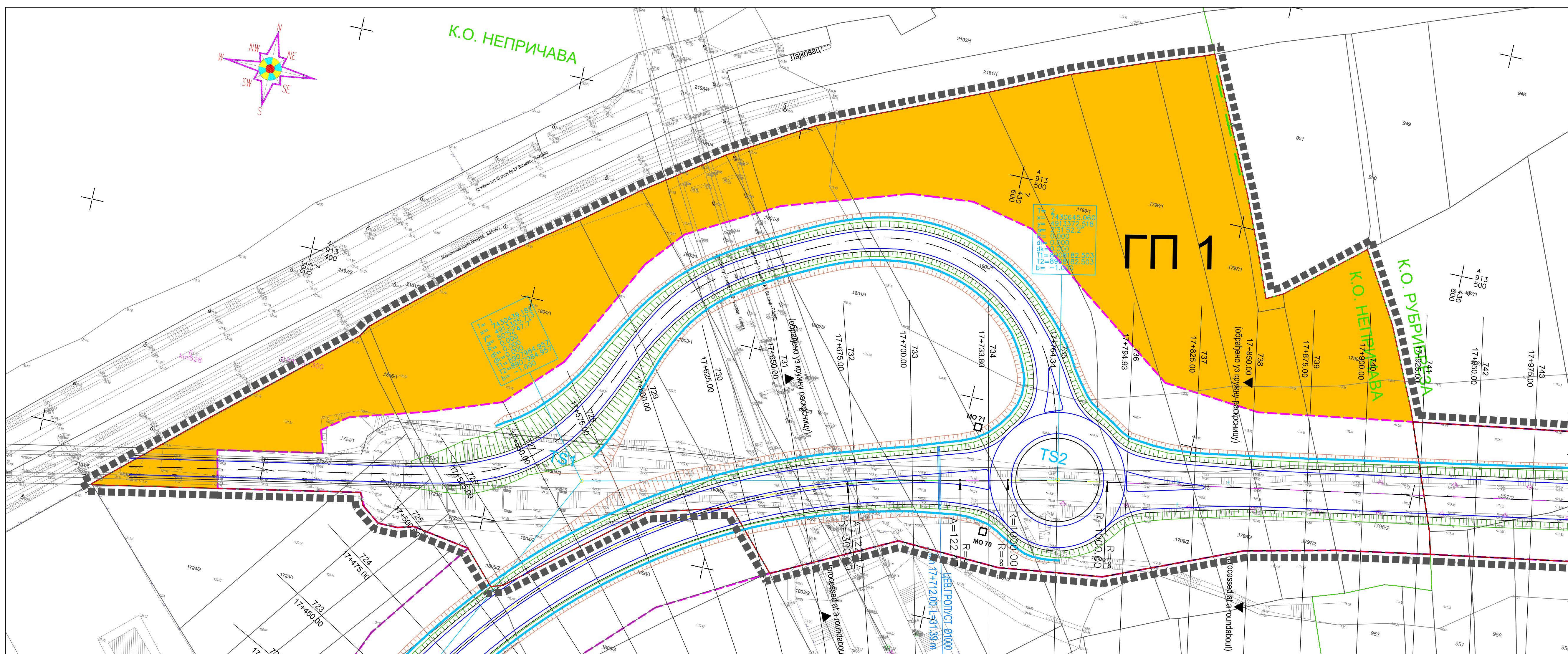
Бр. документације:
18-5232-КД-3.2-ИДР

Датум:
2022.

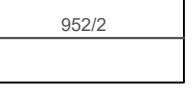
Назив цртежа:

Размера:
1:1000

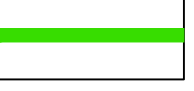
Бр.цртежа:
2.2



Граница УП-а = регулациона линија



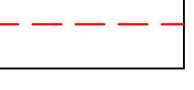
Граница и број кат.парцеле



Граница катастарске општине



Граница ППППН



Регулациона линија



Граница грађевинске парцеле



Ознака грађевинске парцеле



Додатно заузимање земљишта



Пројектант:
ИНСТИТУТ ЗА ПУТЕВЕ
АД Београд



Инвеститор:
Јавно предузеће
"ПУТЕВИ СРБИЈЕ"

Врста документације:

Урбанистички пројекат

Објект:

Државни пут IБ реда бр. 27:
Лозница - Ваљево - Лазаревац
деоница: **Иверак - Лајковац**
(петља на аутопуту Е-763 Београд - Пожега)

Главни пројектант:

Мирослав Зеленбаба, дипл.граф.инж.

Параф:

Одговорни урбаниста:

Јелена Стојков, дипл.инж.арх.

Потпис:



Сарадници:

Мирослав Марић, дипл.прост.планер
Јована Муњас, дипл.прост.планер
Милица Исаковић, дипл.инж.геодез.

Назив цртежа:

Регулационо-нивелациони план

Бр. документације:

18-5232-КД-3.2-ИДР

Датум:

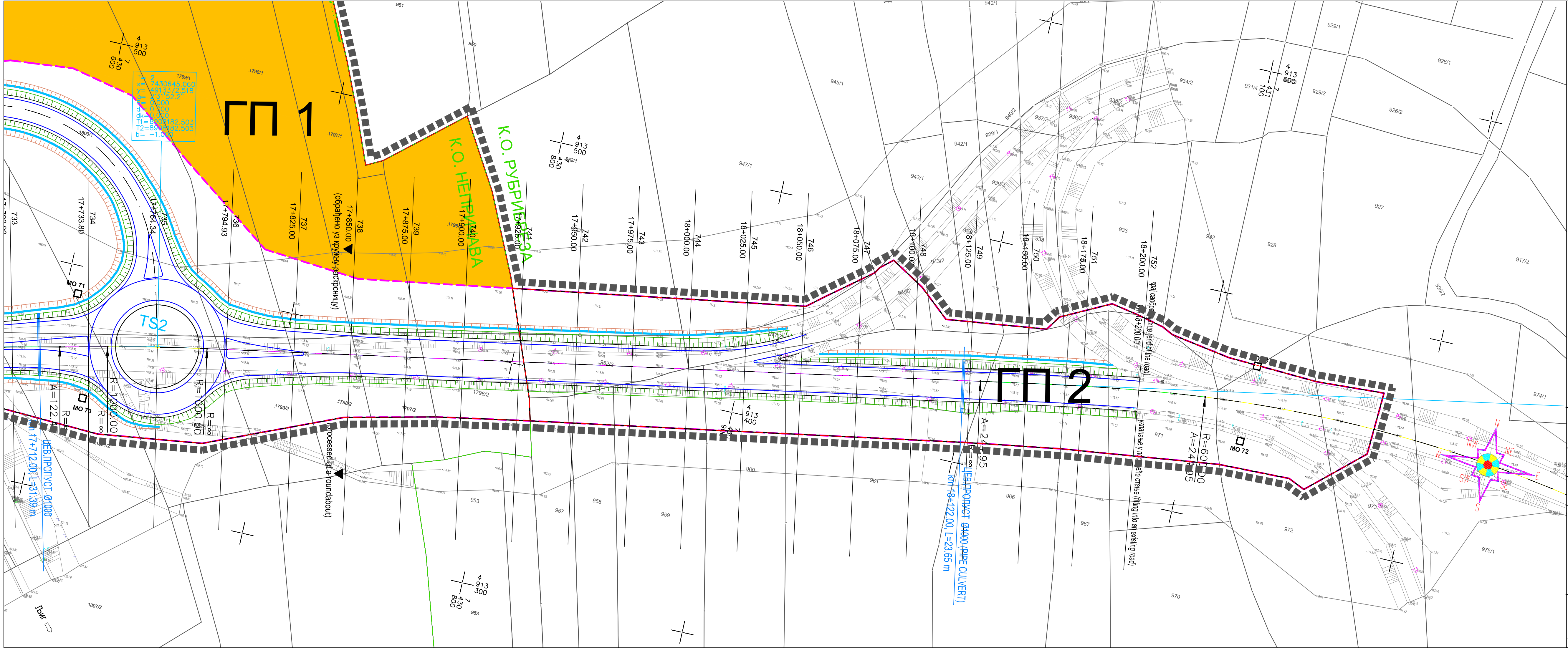
2022.

Размера:


1:1000

Бр.цртежа:

3.1



Веза листова / Page model



- Граница УП-а = регулациона линија
- Граница и број кат.парцеле
- Граница катастарске општине
- Граница ППППН
- Регулациона линија
- Граница грађевинске парцеле
- Ознака грађевинске парцеле
- Додатно заузимање земљишта



Пројектант:
**ИНСТИТУТ ЗА ПУТЕВЕ
АД Београд**



Инвеститор:
**Јавно предузеће
"ПУТЕВИ СРБИЈЕ"**

Врста документације:
Урбанистички пројекат

Главни пројектант:
Мирослав Зеленбаба, дипл.грађ.инж.

Параф:

Одговорни урбаниста:
Јелена Стојков, дипл.инж.арх.

Потпис:



Сарадници:
Мирослав Марић, дипл.прост.планер
Јована Муњас, дипл.прост.планер
Милица Исаковић, дипл.инж.геодез.

Објект:
Државни пут IB реда бр. 27:
Лозница - Ваљево - Лазаревац
деоница: **Иверак - Лајковац**
(петља на аутопуту Е-763 Београд - Пожега)

**Урбанистички пројекат ДП IB реда бр. 27
деоница : Иверак - Лајковац
од км 17+600 до км 18+200
КО Непричава и КО Рубрибреза**

Бр. документације:
18-5232-КД-3.2-ИДР

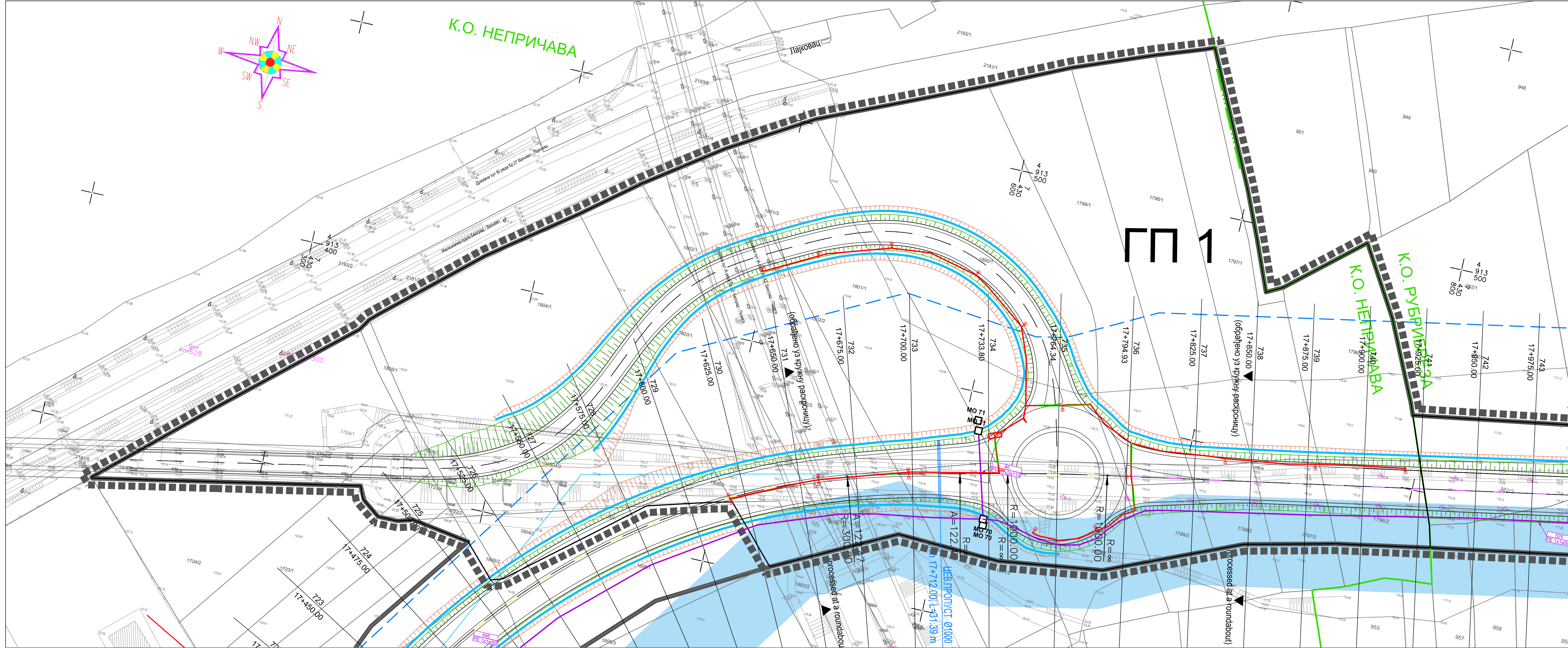
Датум:
2022.

Назив цртежа:

Регулационо-нивелациони план

Размера:
1:1000

Бр.цртежа:
3.2



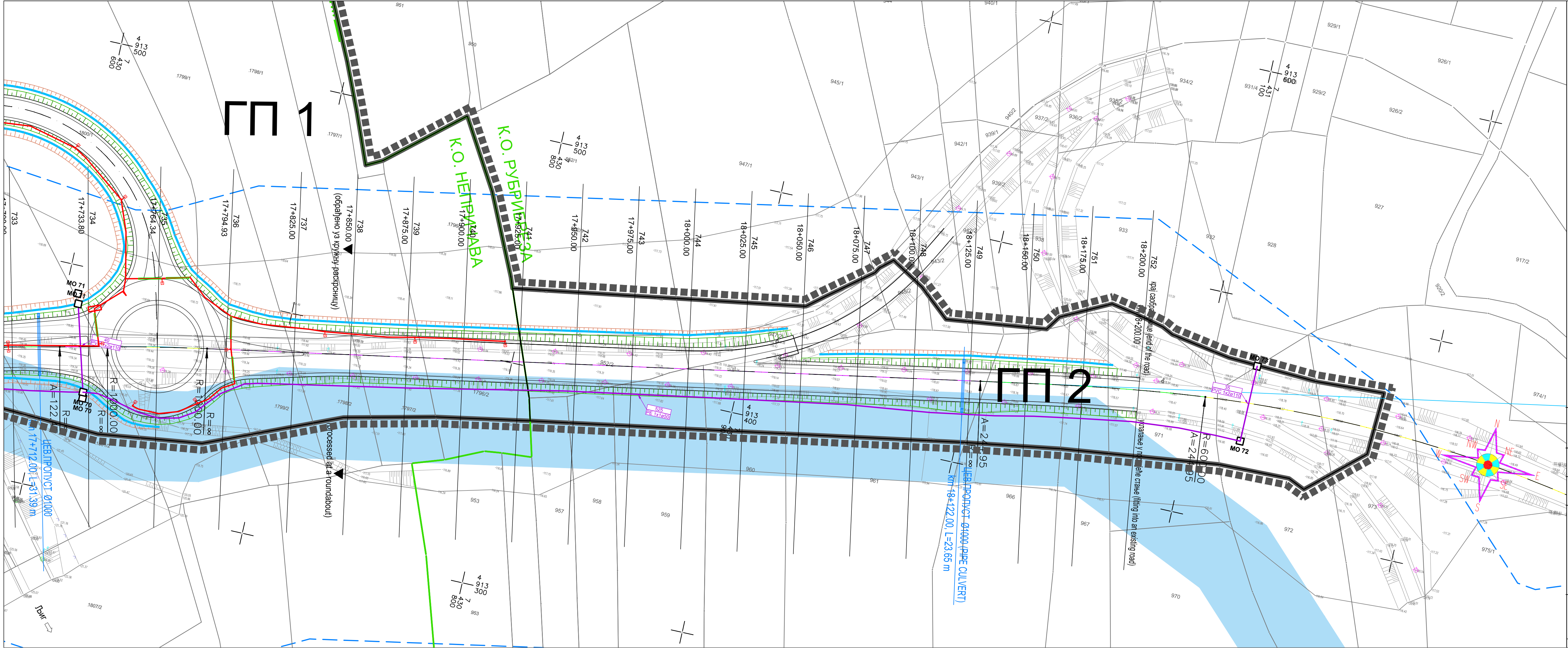
- Граница УП-а
- 952/2

Граница и број кат.парцеле
- Граница катастарске општине
- Регулациона линија
- Граница грађевинске парцеле
- ПП 1

Ознака грађевинске парцеле
- ЕЛЕКТРОИНСТАЛАЦИЈЕ
- ТСГ КАНАЛ
- ТСГ ОПТИКА
- Појас уже заштите цевовода (*)
- Појас шире заштите цевовода (*)
- Граница ПППН регионалног колубарског сист. снабдевања водом (*)

(*) Преузето из ПППН РЕГИОНАЛНОГ КОЛУБАРСКОГ СИСТЕМА
СНАБДЕВАЊА ВОДОМ

<div><div></div><div>Пројектант: ИНСТИТУТ ЗА ПУТЕВЕ АД Београд</div></div>		<div><div></div><div>Инвеститор: Јавно предузеће "ПУТЕВИ СРБИЈЕ"</div></div>	
<div>Врста документације: Урбанистички пројекат</div>		<div>Објект: Државни пут 1Б реда бр. 27: Лозница - Ваљево - Лазаревац деоница: Иверак - Лајковац (петља на аутопуту Е-763 Београд - Пожега)</div>	
<div>Главни пројектант: Мирослав Зеленбаба, дипл.грађ.инж.</div>	<div>Параф: </div>	<div>Одговорни урбаниста: Јелена Стојков, дипл.инж.арх.</div>	
<div>Сарадници: Мирослав Марић, дипл.прост.планер Јована Муњас, дипл.прост.планер Милица Исаковић, дипл.инж.геодез.</div>		<div>Урбанистички пројекат ДП 1Б реда бр. 27 деоница : Иверак - Лајковац од км 17+600 до км 18+200 КО Непричава и КО Рубрибреза</div>	
<div>Бр. документације: 18-5232-КД-3.2-ИДР</div>		<div>Датум: 2022.</div>	
<div>Назив цртежа: Синхрон план</div>		<div>Размера: 1:1000</div>	
		<div>Бр.цртежа: 4.1</div>	



- Граница УП-а
- Граница и број кат.парцеле
- Граница катастарске општине
- Регулациона линија
- Граница грађевинске парцеле
- Ознака грађевинске парцеле
- ЕЛЕКТРОИНСТАЛАЦИЈЕ
- ТСГ КАНАЛ
- ТСГ ОПТИКА
- Појас уже заштите цевовода (*)
- Појас шире заштите цевовода (*)
- Граница ПППН регионалног колубарског сист. снабдевања водом (*)

(*) Преузето из ПППН РЕГИОНАЛНОГ КОЛУБАРСКОГ СИСТЕМА СНАБДЕВАЊА ВОДОМ

Пројектант:
ИНСТИТУТ ЗА ПУТЕВЕ
АД Београд

Врста документације:
Урбанистички пројекат

Главни пројектант:
Мирослав Зеленбаба, дипл.грађ.инж.

Одговорни урбаниста:
Јелена Стојков, дипл.инж.арх.

Сарадници:
Мирослав Марић, дипл.прост.планер
Јована Муњас, дипл.прост.планер
Милица Исаковић, дипл.инж.геодез.



Инвеститор:
Јавно предузеће
"ПУТЕВИ СРБИЈЕ"

Објект:
Државни пут IB реда бр. 27:
Лозница - Ваљево - Лазаревац
деоница: Иверак - Лајковац
(петља на аутопуту Е-763 Београд - Пожега)

Урбанистички пројекат ДП IB реда бр. 27
деоница : Иверак - Лајковац
од km 17+600 до km 18+200
КО Непричава и КО Рубрибреза

Бр. документације:
18-5232-КД-3.2-ИДР

Назив цртежа:

Синхрон план

Датум:
2022.

Размера:

Бр.цртежа:
4.2

IV) ПРИЛОЗИ



ЈАВНО ПРЕДУЗЕЋЕ
ПУТЕВИ СРБИЈЕ

Број: 953-16985

Дана: 22-07-2021
Београд, Булевар краља Александра бр. 282

На основу члана 49. Закона о општем управном поступку ("Службени гласник РС" бр.18/16), члав 37. став 1, тачка 18. Статута Јавног предузећа „Путеви Србије“ (бр.953- 8606/17-11 од 04.05.2017.године) издајем:

ОВЛАШЋЕЊЕ

Овлашћујем **China Shandong International Economic & Technical - Ogranak Beograd**, да за потребе пројектовања и извођења радова на изградњи државног пута IB реда бр. 27. Лозница - Ваљево - Лазаревац, деоница Иверак - Лајковац (веза са аутопутем Е-763 Београд - Пожега), а на основу Комерцијалног уговора између Владе Републике Србије, ЈП "Путеви Србије" и China Shandong International Economic & Technical - Ogranak Beograd, закљученог 10.06.2020. године поднесе захтеве надлежном Министарству за потврђивање Урбанистичких пројеката који се израђују на основу Смерница за имплементацију Просторног плана подручја посебне намене државног пута IB реда број 27 Лозница – Ваљево - Лазаревац, деоница Иверак - Лајковац (веза са аутопутем Е-763 Београд - Јужни Јадран, деоница Београд–Пожега) ("Службени гласник РС", број 2/2020).

Овлашћујем извођача радова **China Shandong International Economic & Technical - Ogranak Beograd**, да у складу са обимом овлашћења која су му дата, појединачним овлашћењима овласти радно ангажована лица и/или ангажоване компаније, да обаве све или појединачне послове.

Ово пуномоћје важи до окончања горе наведених поступака током реализације Уговора у свему према опису истих.

Ј.П. ПУТЕВИ СРБИЈЕ

директора

Зоран Дробњак, дипл. грађ. инж.

Highway Institute / Institut za puteve

Attn/za: g. Nenad Tomić, Direktor

Ref. SQ2021-09

Date:03.08.2021.

SUBJECT / Predmet: Authorization / Ovlašćenje



OVLAŠĆENJE

Kojim se ovlašćuje privredno društvo Institut za Puteve AD Beograd, Bulevar Peka Dapčević br. 45, PIB: 100379929, MB: 07028334 da može u ime i za račun China Shandong International Economic & Technical ogranak Beograd - podneti zahtev nadležnom Ministarstvu za potvrđivanje Urbanističkih projekata, koji se izrađuju na osnovu Smernica za implementaciju Prostornog plana područja posebne namene državnog puta IB reda br. Loznica – Valjevo – Lazarevac, deonica Iverak – Lajkovac (veza sa autoputem E-763 Beograd - Požega) ("Službeni glasnik RS", broj 2/2020).

Kojim se ovlašćuje direktor Instituta za Puteve AD Beograd, g. Nenad Tomić, da u skladu sa obimom ovlašćenja koja su data društvu, pojedinačnim ovlašćenjima ovlasti zaposlene u Institutu za Puteve AD Beograd, da mogu u ime China Shandong International Economic & Technical ogranak Beograd - da podnose zahteve nadležnom Ministarstvu za potvrđivanje Urbanističkih projekata koji se izrađuju na osnovu Smernica za implementaciju Prostornog plana područja posebne namene državnog puta IB reda br. Loznica – Valjevo – Lazarevac, deonica Iverak – Lajkovac (veza sa autoputem E-763

AUTHORIZATION

Authorizing the company Highway Institute JS Belgrade, Boulevard Peka Dapčević no. 45, TIN: 100379929, Registration No.: 07028334 that on behalf and for the China Shandong International Economic & Technical Branch Belgrade - to submit a request to the competent Ministry for approval of Urban designs, that are made on the basis of the Guidelines for the implementation of the Spatial Plan of the special purpose area of the state road IB order no. Loznica - Valjevo - Lazarevac, section Iverak - Lajkovac (connection with the highway E-763 Belgrade - Požega) ("Official Gazette of RS", No. 2/2020).

Authorizing Mr. Nenad Tomić, The Director of Highway Institute JS Belgrade, that in accordance with the scope of authorizations given to the company, shall authorize by individual authorizations the employees of the Highway Institute JS Belgrade, that on behalf of the China Shandong International Economic & Technical Branch Belgrade - to submit requests to the competent Ministry for approval of Urban designs that are made on the basis of the Guidelines for the implementation of the Spatial Plan of the special purpose area of the state road IB order no. Loznica - Valjevo - Lazarevac,

Beograd - Požega) ("Službeni glasnik RS", broj 2/2020).

Ovo punomoćje važi do opoziva, odnosno do okončanja svih gore navedenih postupaka radi kojih je izdato. Izdato je u 3 (tri) primerka.

section Iverak - Lajkovac (connection with the highway E-763 Belgrade - Požega) ("Official Gazette of RS", No. 2/2020).

This Authorization is valid until revoked, ie until the completion of all the above-mentioned procedures for which it was issued. It was issued in 3 (three) copies.

China Shandong International
Economic & Technical ogranak Beograd

General manager



[Signature]
Zhang Jianchao

РЕПУБЛИКА СРБИЈА
ВЛАДА
05 Број: 351-3873/2020
21. мај 2020. године
Београд

III
ЈАВНО ПРЕДУЗЕЋЕ "ПУТЕВИ СРБИЈЕ"
Број 253 - 10209
25-05-2020
Датум
Београд, Булевар краља Александра бр. 282

ЈАВНО ПРЕДУЗЕЋЕ „ПУТЕВИ СРБИЈЕ”

БЕОГРАД

У прилогу се доставља, ради информисања, Закључак којим се Пројекат изградње државног пута I Б број 27 Лозница – Ваљево – Лазаревац, деоница: Иверак – Лајковац (веза са аутопутем E763, Београд – Јужни Јадран, деоница: Београд - Пожега), препознаје као пројекат изградње и реконструкције јавне линијске саобраћајне инфраструктуре, од посебног значаја за Републику Србију, који је донела Влада на седници одржаној 21. маја 2020. године.

Прилог: као у тексту

ГЕНЕРАЛНИ СЕКРЕТАР



Новак Недић
Новак Недић

На основу члана 2. став 3. Закона о посебним поступцима ради реализације пројеката изградње и реконструкције линијских инфраструктурних објеката од посебног значаја за Републику Србију („Службени гласник РС”, број 9/20) и члана 43. став 3. Закона о Влади („Службени гласник РС”, бр. 55/05, 71/05-исправка, 101/07, 65/08, 16/11, 68/12-УС, 72/12, 7/14-УС, 44/14 и 30/18-др.закон), на предлог Министарства грађевинарства, саобраћаја и инфраструктуре,

Влада доноси

ЗАКЉУЧАК

1. Пројекат изградње државног пута I Б реда број 27 Лозница-Ваљево-Лазаревац, деоница: Иверак-Лајковац (веза са аутопутем Е 763, Београд-Јужни Јадран, деоница: Београд-Пожега), препознаје се као пројекат изградње и реконструкције јавне линијске саобраћајне инфраструктуре, од посебног значаја за Републику Србију.

2. Овај закључак, ради реализације, доставити Министарству грађевинарства, саобраћаја и инфраструктуре и Министарству финансија, а ради информисања Јавном предузећу „Путеви Србије”, Београд.

05 Број: 351-3873/2020

У Београду, 21. маја 2020. године

В Л А Д А

Тачност преписа оверава
ГЕНЕРАЛНИ СЕКРЕТАР



Новак Ђедић
Новак Ђедић

ПРЕДСЕДНИК

Ана Брнабић, с.р.



Република Србија
МИНИСТАРСТВО ГРАЂЕВИНАРСТВА,
САОБРАЋАЈА И ИНФРАСТРУКТУРЕ

Број: 351-03-02999/2020-07

Датум: 23.08. 2019. године

Немањина 22-26, Београд

Ревизиона комисија за стручну
контролу техничке документације

На основу члана 132. Закона о планирању и изградњи ("Сл. гласник РС" бр. 72/09, 81/09-испр., 64/10-УС, 24/11, 121/12, 42/13-УС, 50/13-УС, 98/13-УС, 132/14, 145/14, 83/18, 31/19, 37/19 – др. закон, 9/2020 и 52/2021), Ревизиона комисија за стручну контролу техничке документације за објекте из члана 133. Закона о планирању и изградњи (у даљем тексту: Ревизиона комисија), даје следећи

ИЗВЕШТАЈ

о извршеној стручној контроли Студије оправданости и идејног пројекта:

ЗА ФАЗНУ ИЗГРАДЊУ ДРЖАВНОГ ПУТА ІВ РЕДА БРОЈ 27

Лозница – Ваљево – Лазаревац, деоница **Иверак – Лајковац** (петља на аутопуту
Е-763 Београд – Пожега), од км 0+000 (Иверак) до км 17+600

ИНВЕСТИТОР: ЈП "Путеви Србије"
Булевар краља Александра 282, Београд

**ПРОЈЕКТНЕ
ОРГАНИЗАЦИЈЕ:** „Институт за путеве“ АД
Булевар Пека Дапчевића 45, Београд

„Телефонкабл“ АД
Булевар краља Александра 219, Београд

„Електроисток – пројектни биро“ доо
Ровињска 14, Београд

САДРЖАЈ ТЕХНИЧКЕ ДОКУМЕНТАЦИЈЕ:

1. Локацијски услови Министарства грађевинарства, саобраћаја и инфраструктуре ROP-MSGI-8207-LOCA-5/2020, број 350-02-00258/2020-14 од 03.07.2020. године
2. Локацијски услови Министарства грађевинарства, саобраћаја и инфраструктуре, ROP-MSGI-8207-LOCA-6/2021, број 350-02-01700/2021-07 од 23.08.2021. године

На седници одржаној 23. августа 2021. године електронским путем, Ревизиона комисија је разматрала извештај координатора извештача стручне контроле Студије оправданости и Идејног пројекта: ИЗГРАДЊА ДРЖАВНОГ ПУТА ІВ РЕДА БРОЈ 27 ЛОЗНИЦА – ВАЉЕВО – ЛАЗАРЕВАЦ, ДЕОНИЦА ИВЕРАК – ЛАЈКОВАЦ (ПЕТЉА НА АУТОПУТУ Е-763 БЕОГРАД – ПОЖЕГА), ОД КМ 0+000 (ИВЕРАК) ДО КМ 17+600, на к.п. у КО Попучке, КО Луковац, КО Дивци, КО Кланица, КО Лозница и КО Веселиновац на територији града Ваљева и на к.п. у КО Маркова Црква, КО Словац, КО Ратковац, КО Непричава и КО Рубрибреза, на територији општине Лајковац, чији је инвеститор ЈП „Путеви Србије“, Београд, Булевар краља Александра 282 и закључила да урбанистички и други параметри у Локацијским условима Министарства грађевинарства, саобраћаја и инфраструктуре ROP-MSGI-8207-LOCA-6/2021, број 350-02-01700/2021-07 од 23.08.2021. године који би утицали на техничко решење у предметном пројекту, нису измењени у односу на исте параметре дате у Локацијским условима Министарства грађевинарства, саобраћаја и инфраструктуре ROP-MSGI-8207-LOCA-5/2020, број 350-02-00258/2020-14 од 03.07.2020. године, на основу чега следи да је Студија оправданости и Идејни пројекат, који је прихваћен на седници Ревизионе комисије 27. октобра 2020. године, о чему је Инвеститору достављен извештај Ревизионе комисије бр. 351-03-02999/2020-07 од 27.10.2021. године, усклађен и са Локацијским условима Министарства грађевинарства, саобраћаја и инфраструктуре ROP-MSGI-8207-LOCA-6/2021, број 350-02-01700/2021-07 од 23.08.2021. године.

На основу Студије оправданости и Идејног пројекта, који је прихваћен на седници Ревизионе комисије одржаној 27. октобра 2020. године, Инвеститор може приступити даљој разради техничке документације, уз обавезу да примени мере извештача стручне контроле наведене у извештају Ревизионе комисије бр. 351-03-02999/2020-07 од 27.10.2021. године.

**ПРЕДСЕДНИК
РЕВИЗИОНЕ КОМИСИЈЕ**


Радојко Обрадовић

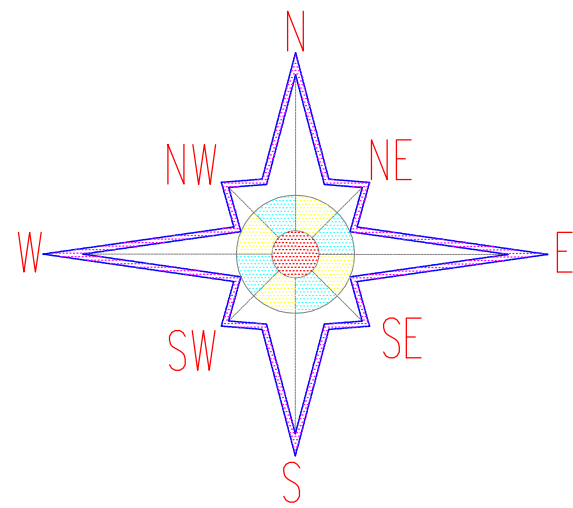
ДРЖАВНИ СЕКРЕТАР

Александра Дамњановић



УРБАНИСТИЧКИ ПРОЈЕКАТ ДП ІБ реда бр. 27 деоница : Иверак – Лајковац
од km 17+600 до km 18+200 КО Непричава и КО Рубрибреза

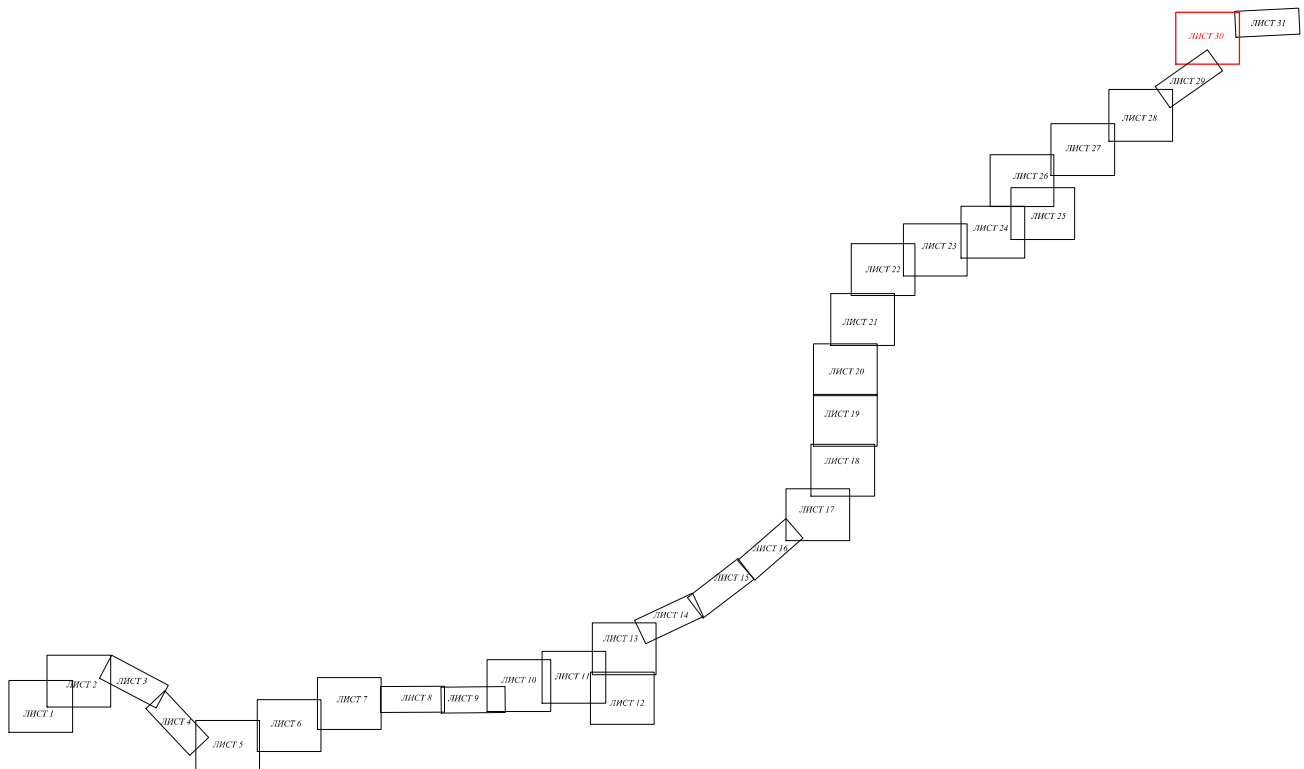
КАТАСТАРСКО - ТОПОГРАФСКИ ПЛАН



К.О. НЕПРИЧАВА

ЛЕГЕНДА

Граница катастарске парцеле
Финансијска граница
К.О. Непричава
15005
Број катастарске парцеле
22
Тачне извршне мерења
Напомена: ДПЈ је одобрено од СКУ за размену 1:2500



Израђивач :
ИНСТИТУТ ЗА ПУТЕВЕ
АД Београд



Инвеститор:
Јавно предузеће
"ПУТЕВИ СРБИЈЕ"

Врста техничке документације:
Пројекат за грађевинску дозволу - ПГД

Главни пројектант:
Мирослав Зеленбаба, дипл.инж.инж.

Овлашћено лице:
Милица Исаковић, дипл.инж.геод.
бр.лиценце/овлашћења:
372 N325 14

Сарадници:
Бобан Грубац, инж.геодез.
Марко Станојевић, спец.структурн.инж.геодез.
Милош Марковић, струк.инж.геодез.

Објект:
Државни пут IB реда бр.27:
Лозница - Ваљево - Лазаревац
деоница: Иверак - Лајковац (петља на аутопуту
Е-763 Београд - Пожега)

Назив свеске:
Елаборат геодетских радова

Бр.техничке документације:
18-5232-Е1- ПГД

Датум:
феб. 2021.

Назив цртежа:
Катастарско-Топографски план

Размера:
1:1000

Бр.цртежа:
Е1.6.4/29.



Prepared by:
THE HIGHWAY INSTITUTE
Joint Stock Company, Belgrade



Employer:
Public Enterprise
"ROADS OF SERBIA"

Type of technical documentation:
Design for Building Permit - PGD

Main Designer:
Miroslav Zelenbaba, dipl-ing C.E.

Authorised person:
Milica Isaković, dipl-ing Geod.
No of licence/authorization:
372 N325 14

Associates:
Boban Grubač, ing C.E.
Marko Stanojević, ing C.E.
Miloš Marković, ing C.E.

Facility:
State road IB no.27:
Loznica - Valjevo - Lazarevac
section: Iverak - Lajkovac (Interchange on the
motorway E-763 Beograd - Požega)

Name of book:
Study on Geodetic Works

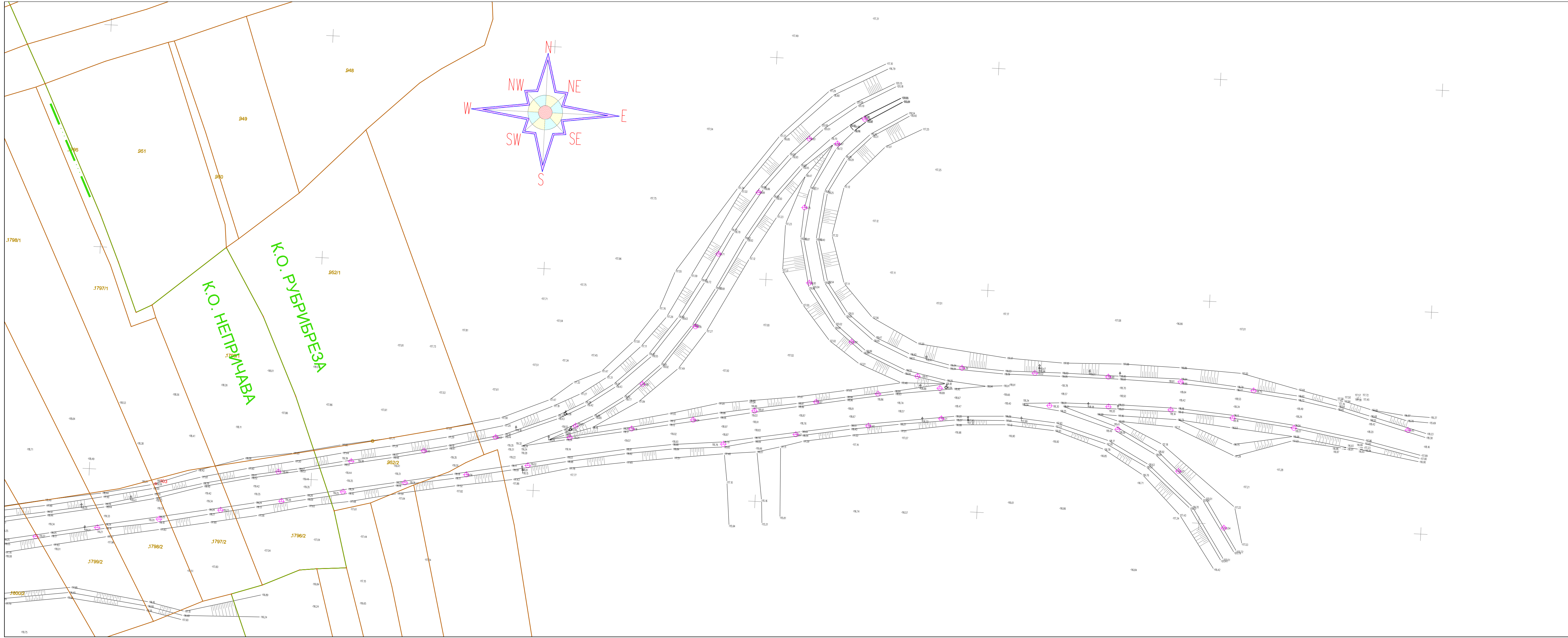
No. of technical documentation:
18-5232-Е1- ПГД

Date:
feb. 2021.

Name of drawing:
Cadastral-Topographic plan

Scale:
1:1000

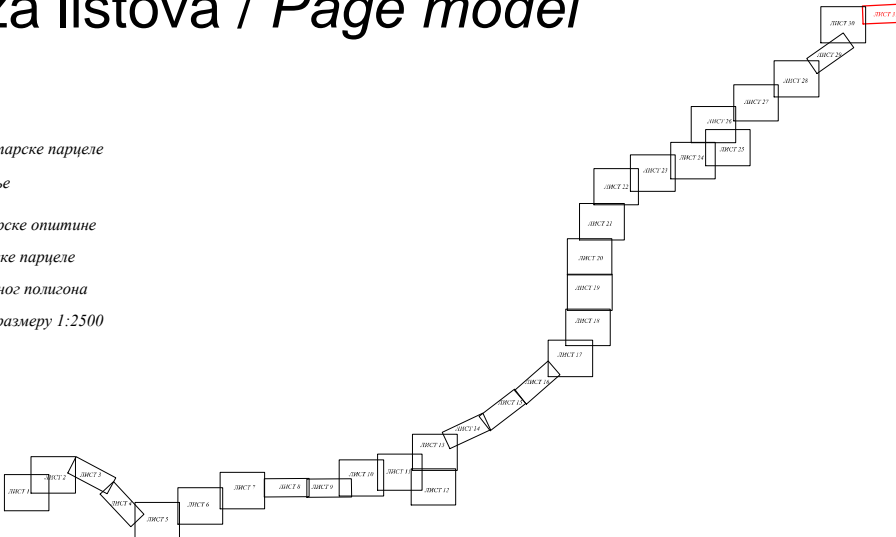
No.of drawing:
E1.6.4/29.



Veza listova / Page model

ЛЕГЕНДА

- Граница катастарске парцеле
- Фактичко стање
- К.О. НЕПРИЧАВА Назив катастарске општине
- 1708/1 Број катастарске парцеле
- 0103 Тачке оперативног полигона
- Напомена: ДКП је добијен од СКН за размену 1:2500



Израђивач :
ИНСТИТУТ ЗА ПУТЕВЕ
АД Београд



Инвеститор:
Јавно предузеће
"ПУТЕВИ СРБИЈЕ"

Врста техничке документације:
Пројекат за грађевинску дозволу - ПГД

Главни пројектант:
Мирослав Зеленбаба дипл.грађ.инж.

Овлашћено лице:
Милица Исаковић, дипл.инж.геод.
бр.лиценце/овлашћења:
372 N325 14

Потпис:
Милица Исаковић
дипл.инж.геод.
372 N325 14
ТЕХНИЧКА КОМПОРА СРБИЈЕ
ТОПОГРАФСКИ ПРОЈЕКАНТ

Сарадници:
Бобан Грубач, инж.геодез.
Марко Станојевић, спец.струк.инж.геодез.
Милош Марковић, структур.инж.геодез.

Потпис:
Милица Исаковић
Маст.инж.геодез.
01 0423 16
ТЕХНИЧКА ЛИЦЕНЦА ПРВОГ РЕДА

Објекат:
Државни пут IB реда бр.27:
Лозница - Ваљево - Лазаревац
деоница: **Иверак - Лајковац** (петља на аутопуту
Е-763 Београд - Пожега)

Назив свеске:
Елаборат геодетских радова

Бр.свеске:
Е1

Бр.техничке документације:
18-5232-Е1- ПГД

Датум:
феб. 2021.

Назив цртежа:
Катастарско-Топографски план

Размера:
1:1000
Бр.цртежа:
Е1.6.4/31.



Prepared by:
THE HIGHWAY INSTITUTE
Joint Stock Company, Belgrade



Employer:
Public Enterprise
"ROADS OF SERBIA"

Type of technical documentation:
Design for Building Permit - PGD

Main Designer:
Miroslav Zelenbaba, dipl-ing C.E.

Authorised person:
Milica Isaković, dipl-ing Geod.E.
No of licence/authorization:
372 N325 14

Signature:
Милица Исаковић
дипл.инж.геод.
372 N325 14
ТЕХНИЧКА КОМПОРА СРБИЈЕ
ТОПОГРАФСКИ ПРОЈЕКАНТ

Associates:
Boban Grubač, ing.C.E.
Marko Stanojević, ing.C.E.
Miloš Marković, ing.C.E.

Signature:
Милица Исаковић
Маст.инж.геодез.
01 0423 16
ТЕХНИЧКА ЛИЦЕНЦА ПРВОГ РЕДА

Facility:
State road IB no.27:
Loznica - Valjevo - Lazarevac
section: **Iverak - Lajkovac** (Interchange on the
motorway E-763 Beograd - Požega)

Name of book:
Study on Geodetic Works

No. of book:
Е1

No. of technical documentation:
18-5232-Е1- ПГД

Date:
feb. 2021.

Name of drawing:
Cadastral-Topographic plan

Scale:
1:1000
No.of drawing:
Е1.6.4/31.



Република Србија

**МИНИСТАРСТВО ГРАЂЕВИНАРСТВА,
САОБРАЋАЈА И ИНФРАСТРУКТУРЕ**

Број предмета: ROP-MSGI-8207-LOCA-7/2022

Заводни број: 350-02-00632/2022-07

Датум: 22.03.2022.

Београд, Немањина 22 – 26

Министарство грађевинарства, саобраћаја и инфраструктуре, поступајући по захтеву ЈП „Путеви Србије“ из Београда, Булевар Краља Александра бр. 282, за измену локацијских услова број ROP-MSGI-8207-LOCA-6/2021, заводни број 350-02-01700/2021-07 од 23.08.2021. године, на основу члана 6. и 37. став 8. 9. и 10. Закона о министарствима („Сл. гласник РС“, број 44/2014, 15/2015, 54/2015, 96/2015 и 62/2017), члана 23. Закона о државној управи („Сл. гласник РС“, број 79/05, 101/07, 95/10, 66/14, 47/18 и 30/18 – др. закон), члана 53а, а у вези са чланом 133. став 2. тачка 14. Закона о планирању и изградњи („Сл. гласник РС“, бр. 72/09, 81/09 – исправка, 64/10 – одлука УС, 24/11, 121/12, 42/13-одлука УС, 50/13-одлука УС, 98/13-одлука УС, 132/14 145/15, 83/18, 31/2019, 37/19 и 9/2020), Уредбе о локацијским условима („Сл.гласник РС“ број 35/15, 114/15 и 117/17) и Правилника о поступку спровођења обједињене процедуре електронским путем („Сл.гласник РС“, број 68/19), у складу са Просторним планом подручја посебне намене државног пута IB реда број 27 Лозница–Ваљево–Лазаревац, деоница Иверак–Лајковац (веза са аутопутем Е-763 Београд – Јужни Јадран, деоница Београд–Пожега) („Службени гласник РС“, број 2/2020) и овлашћењем садржаним у решењу министра број 119-01-113/2021-02 од 18.05.2021. године, издаје:

ЛОКАЦИЈСКЕ УСЛОВЕ

- I. **За фазну изградњу државног пута IB реда број 27 Лозница – Ваљево – Лазаревац, деоница Иверак – Лајковац (петља на аутопуту Е-763 Београд – Пожега), од км 0+000 (Иверак) до км 18+200**, на к.п. у КО Попучке, КО Луковац, КО Дивци, КО Кланица, КО Лозница и КО Веселиновац на територији града Ваљева и на к.п. у КО Маркова Црква, КО Словац, КО Ратковац, КО Непричава и КО Рубрибреза на територији општине Лајковац, потребне за израду идејног пројекта, пројекта за грађевинску дозволу и пројекта за извођење, у складу са Просторним планом подручја посебне намене државног пута IB реда број 27 Лозница–Ваљево–Лазаревац, деоница Иверак–Лајковац (веза са аутопутем Е-763 Београд – Јужни Јадран, деоница Београд–Пожега) („Службени гласник РС“, број 2/2020).

Категорија објекта: Г, Класификациони број: 211121, 214101.

Катастарске парцеле на којима се планира изградња предметне деонице пута наведене су у Идејном решењу. Катастарске парцеле преко којих прелазе прикључци на инфраструктуру су наведене у Идејном решењу.

II. ПЛАНИРАНА НАМЕНА:

Катастарске парцеле у КО Попучке, КО Луковац, КО Дивци, КО Кланица, КО Лозница и КО Веселиновац на територији града Ваљева и на к.п. у КО Маркова Црква, КО Словац, КО Ратковац, КО Непричава и КО Рубрибреза на територији општине Лајковац, на којима се планира изградња државног пута IB реда број 27 Лозница – Ваљево – Лазаревац, деоница Иверак – Лајковац (петља на аутопуту Е-763 Београд – Пожега) се налазе у обухвату Просторног плана подручја посебне намене државног пута IB реда број 27 Лозница–Ваљево–Лазаревац, деоница Иверак–Лајковац (веза са аутопутем Е-763 Београд – Јужни Јадран, деоница Београд–Пожега).

На простору на коме је планирана изградња предметног пута, утврђена је постојећа намена: пољопривредно земљиште, шуме и шумско земљиште, водне површине и неплодне површине.

III. ПРАВИЛА УРЕЂЕЊА:

Коридор планираног државног пута почиње на стационажи km 0+000 од постојећег државног пута IB реда број 27, Лозница–Ваљево–Лазаревац, од кога се одваја и новопланираним коридором пружа мањим делом северно од њега, након чега се укршта и паралелно са њим са јужне стране пружа правцем исток-североисток, кроз територију града Ваљева и општине Лајковац, до стационаже km 17+250, после које се путним појасем аутопута пружа у дужини око 300 m до прикључка на петљу са аутопутем Београд-Јужни Јадран (Е-763).

Због конфигурације терена и делом паралелног пружања и више укрштања са током реке Колубаре планиран је већи број различитих објеката државног пута, као што су мостови, надвожњаци, подвожњаци и пропусти.

Табела 2. **Објекти државног пута**

--	--	--

Редни број	Објект	Стационажа (km)
1.	Мост преко реке Кривошије	0+770
2.	Мост преко државног пута ІБ реда број 342 (подвожњак)	1+150
3.	Мост преко државног пута ІБ реда број 27 и железничке пруге	1+950
4.	Мост преко локалног пута 1 (подвожњак)	2+500
5.	Мост преко потока	3+825
6.	Мост преко локалног пута 2 (подвожњак)	4+000
7.	Мост преко реке Рабас и локалног пута 3 (подвожњак)	4+130
8.	Мост преко локалног пута 4 (подвожњак)	5+200
9.	Мост преко државног пута Іа реда број 150 (петља Дивци)	6+800
10.	Мост преко потока	6+950
11.	Мост преко Кланичке реке и локалног пута 5	7+600
12.	Мост преко локалног пута 6 и потока (подвожњак)	8+400
13.	Мост преко реке	8+700
14.	Мост преко Лозничке реке	9+030
15.	Мост преко локалног пута 7 (подвожњак)	9+868
16.	Мост преко потока (пропуст)	10+000
17.	Мост преко реке	11+140
18.	Мост преко реке Колубаре	11+870
19.	Мост преко реке Колубаре	13+780
20.	Мост преко ОП-1/ОП6 на територији општине Лајковац	13+950
21.	Мост преко реке Колубаре	14+420
22.	Мост преко реке Колубаре	15+060
23.	Мост преко реке	16+070
24.	Плочасти пропуст	16+500

25.	Надвожњак локалног пута 10	17+250
-----	----------------------------	--------

Пратећи садржаји државног пута су:

1) функционалне садржаје путног саобраћаја за одржавање, управљање и обезбеђење бржег, сигурнијег, удобнијег и поузданијег транспорта робе и људи на државном путу, и могу бити базе за одржавање пута и објекти контроле и управљања;

2) пратеће садржаје за потребе корисника у саобраћају – паркиралиште/одмориште (уз могућност изградње станице за снабдевање погонским горивом – бензинске станице).

Коридор државног пута почиње на постојећем државном путу IB реда број 27 у зони Ваљево, од кога се одваја на планираној кружној раскрсници на оријентационој стационожи од km 0+500 до km 0+600. Ова раскрсница има функцију повезивања града Ваљево и околних насеља на планирани и постојећи државни пут. Пошто се постојећи државни пут IB реда број 27 улива у планирану раскрсницу, део тог пута јужно од планиране раскрснице у дужини од 150 m се укида, уз планирање две нове приступне саобраћајнице за постојеће објекте који се задржавају.

На коридору планираног државног пута планирана је једна петља Дивци на стационожи од km 5+800 до km 7+300 (укључујући обе уливно/изливне саобраћајнице). Ова петља има функцију повезивања планираног државног пута са постојећим државним путем IB реда број 27, као и са државним путем IIА реда број 150 као везом са општинским центром Мионица и туристичким центром Дивчибаре. У овој петљи планирани државни пут пролази преко постојећег државног пута IIА реда број 150 на стационожи km 6+800.

Планирани коридор државног пута се завршава у зони петље на аутопуту Београд – Јужни Јадран (Е-763). После укрштања са локалним путем који преко надвожњака прелази планирани државни пут на стационожи km 17+250, државни пут се пружа још око 300 m до везе са петљом на аутопуту и посебном приступном саобраћајницом дужине око 450 m се везује са краком петље и постојећим државним путем IB реда број 27.

Табела 3. Денивелисана укрштања на коридору државног пута

Бр.	Прелази преко/испод	Укрштање/веза	КО	Општина	Стационожа (km)
1.	Подвожњак	државни пут IB реда број 342	Попучке	Ваљево	1+150
2.	Прелаз испод	државни пут IB реда број 27 и железничка пруга	Попучке	Ваљево	1+950
3.	Подвожњак	локални пут 1	Попучке	Ваљево	2+500
4.	Подвожњак	локални пут 2	Лукавац	Ваљево	4+000
5.	Подвожњак	локални пут 3	Лукавац	Ваљево	4+130
6.	Подвожњак	локални пут 4	Дивци	Ваљево	5+200
7.	Прелаз испод (петља Дивци)	државни пут IIА реда број 150	Дивци	Ваљево	6+800
8.	Подвожњак	локални пут 5	Кланица	Ваљево	7+600
9.	Подвожњак	локални пут 6	Лозница	Ваљево	8+400
10.	Подвожњак	локални пут 7	Лозница	Ваљево	9+868
11.	Подвожњак	локални пут 8	Словац	Лајковац	13+950
12.	Подвожњак	локални пут 9	Непричава	Лајковац	16+070
13.	Надвожњак	локални пут 10	Непричава	Лајковац	17+250

Ради заштите пута од поплава, предвиђена је регулација реке Колубаре, притока реке Колубаре и канала у зони изградње пута и путних објеката.

Табела 5. Постојеће и планиране регулације на рекама и потоцима за заштиту пута од поплава

Стационажа пута (km)	Поток/река (назив)	Коментар/дужина
0+770	Кривошија (укључујући ушће Кренице)	145m – пресек са путем – регулација
2+750 – 3+350	Љубостиња	580m – паралелно са путем – регулација
3+825	Црнобара	140m – пресек са путем – регулација
4+130	Рабас	100m – пресек са путем – регулација
5+900 – 6+800	Канал - 1	870m – паралелно са путем – регулација
6+800 – 7+050	Канал - 2	250m – паралелно са путем – регулација
6+950	Канал - 3	100m – пресек са путем – регулација
7+600	Кланичка река	120m – пресек са путем – регулација
7+900 – 8+400	Канал - 4	500m – паралелно са путем – регулација
8+400	Безимени	100m – пресек са путем – регулација
8+700	Безимени	100m – пресек са путем – регулација
9+030	Лозничка река	100m – пресек са путем – регулација
10+000	Безимени	Нерегулисан
10+500 – 11+150	Колубарац	500m – паралелно са путем – регулација
11+140	Бочна притока Колубарца	300m – пресек са путем – регулација
11+750 – 13+900	Колубара	2.400m – паралелно са путем – регулација, укрштај на 11+870 и 13+780
13+900 – 15+150	Колубара, ушће Топлице у Колубару	1.300m – паралелно са путем – регулација, укрштај на 14+420 и 15+060
16+070	Јаз Колубаре	200m – пресек са путем – регулација
16+250 – 16+600	Јаз Колубаре	340m – паралелно са путем – регулација
16+500	Безимени	Нерегулисан – пропуст

IV. ПРАВИЛА ГРАЂЕЊА:

Просторним планом се утврђује коридор државног пута просечне ширине од 100 m до 200 m. У коридору државног пута налазе се следећи појаси заштите, и то:

1) појас пута (путно земљиште) – чини земљиште потребно за изградњу државног пута, раскрсница, петљи, денивелисаних укрштања и пратећих садржаја. Појас пута утврђује се као земљиште јавне намене и има ширину од 50 m до 100 m, у зависности од конфигурације терена и

услова за изградњу објеката пута. На појединим деловима трасе појас пута се шири, и то до 150 m на локацији одморишта, односно до максималних 200 m на деловима трасе који се пружају паралелно и граниче са водним земљиштем. Граница појаса пута јесте уједно и регулациона линија;

2) заштитни појас – чини земљиште за које се одређује строго контролисани режим коришћења (обострано) у циљу заштите функције државног пута. Заштитни појас се утврђује као земљиште остале намене и има ширину од 20 m од границе појаса пута. У зони петље заштитни појас се шири и обухвата земљиште које уоквирују приступне и уливно-изливне саобраћајнице. На деловима трасе где се граничи појас пута са парцелама водног земљишта планираним за регулацију токова ширим од 20 m, заштитни појас није дефинисан;

3) појас контролисане изградње – чини земљиште у режиму контролисане градње и заштите животне средине (обострано). Појас контролисане изградње се утврђује као земљиште остале намене и има ширину од 20 m од границе заштитног појаса. Граница појаса контролисане изградње јесте уједно и граница Просторног плана. На деловима трасе где се граничи појас пута са парцелама водног земљишта планираним за регулацију токова ширим од 40 m, појас контролисане изградње није дефинисан (делови у којима није дефинисан ни заштитни појас). На деловима коридора на којима важе режими инфраструктурног појаса железничке пруге, појас контролисане изградње је смањен или укинут, те се граница плана поклапа са заштитним појасом.

Просторним планом формирају се грађевинске парцеле земљишта јавне намене J1 – J18, B1 – B16 (Тематска карта број 1, „Детаљна регулација са елементима спровођења”, листови 1–6), за изградњу деоница државног пута, раскрсница, петљи, пратећих садржаја и регулацију река.

Ако је у току имплементације овог просторног плана потребно формирати мање грађевинске парцеле за поједине функционалне целине или ако то захтева динамика решавања имовинскоправних односа и изградње, дозвољава се даља парцелација формираних грађевинских парцела, изградом пројекта парцелације.

Регулациона линија путног земљишта и парцеле јавне намене (J1 – J18) одређене су координатама² преломних тачака (редни број тачке, X координата, Y координата) и катастарским парцелама (к.п.) у обухвату, и представљене на Тематској карти број 1 „Детаљна регулација са елементима спровођења” (листови 1–6).

У обухвату земљишта јавне намене, односно појасу пута и водном земљишту, предвиђено је уклањање објеката на катастарским парцелама представљеним на Тематској карти број 1 „Детаљна регулација са елементима спровођења”, по катастарским општинама.

Државни пут мора да се изгради тако да испуњава следеће основне техничке услове:

- 1) да има две физички одвојене коловозне траке, са две саобраћајне траке за сваку коловозну траку, с тим што свака саобраћајна трака мора да буде широка најмање 3,50 m;
- 2) да свака коловозна трака, периодично на око 1 km дуж трасе, има посебну нишу/траку ширине 3 m и дужине 35 m, за принудно заустављање возила;
- 3) да остали елементи пута (полупречник кривине, уздужни нагиб, ивичне траке и сл.) омогућавају брзину до 100 km/h.

Попречни профил планираног државног пута, на основу геометријских попречних профила из техничке документације, подразумева:

1) Коловозне траке:

- (1) Возне траке 4x3.50 m,
- (2) Ивичне траке 4x0.50 m,

2) Пратећи елементи коловоза;

- (1) Разделна трака 4(2.5) m,
- (2) Банкине 2x1.5 (1.25)m,

У појасу пута, заштитном појасу или појасу контролисане градње превиђено је подземно полагање (каблирање) нисконапонских електроенергетских водова и надземних објеката у функцији трасе и објеката, функционалних и пратећих садржаја пута. Нижово полагање одвијаће се на основу техничке документације за пут на нивоу студије оправданости са идејним пројектом и пројекта за грађевинску дозволу и пројекта за извођење, у складу са важећим прописима.

У путном појасу могуће је полагање оптичког кабла у функцији путне оптичке комуникационе мреже удугавањем у цеви кабловске канализације, са попречним везама на сваких један километар.

Израда и постављање конструкција за заштиту од буке мора бити у складу са стандардима SRPS EN 1793 и SRPS EN 1794 и SRPS EN 14388.

Конструкције за заштиту од буке морају бити изведене тако да се приликом проласка буке која настаје одвијањем саобраћаја кроз конструкцију за заштиту од буке (узимајући у обзир све елементе конструкције) она смањује за најмање 25 dB(A).

Све елементе конструкције за заштиту од буке (двослојни или вишеслојни) димензионисати у складу са предвиђеним оптерећењима, односно у складу са статичким прорачуном.

Просторни план се спроводи, у складу са одредбама Закона о планирању и изградњи, на следећи начин:

1. директно (непосредно), издавањем локацијских услова, за део Просторног плана са разрадом на нивоу детаљне регулације у обухвату земљишта јавне намене, односно појаса државног пута (објекти пута), сервисних и приступних саобраћајница и водног земљишта за потребе регулације реке Колубаре и других токова;

У даљој изради одговарајуће техничке документације за пут обавезно је усклађивање са условима надлежног водопривредног предузећа и других ималаца јавних овлашћења.

V. ОПИС ИДЕЈНОГ РЕШЕЊА

Идејним решењем је предвиђена фазна изградња државног пута IB реда број 27 Лозница – Ваљево – Лазаревац, деоница Иверак – Лајковац (петља на аутопуту E-763 Београд – Пожега) од км 0+000 (Иверак) до км 18+200, на к.п. у КО Попучке, КО Луковац, КО Дивци, КО Кланица, КО Лозница и КО Веселиновац на територији града Ваљева и на к.п. у КО Маркова Црква, КО Словац, КО Ратковац, КО Непричава и КО Рубрибреза на територији општине Лајковац.

Предметна саобраћајница представља попречну везу у путној мрежи Републике Србије и повезује делове Републике Српске, односно Босне и Херцеговине са путним правцем E-763 (Београд - Јужни Јадран) и коридором X, односно аутопутским правцем Београд - Ниш, и у наставку са источном Србијом и Р. Бугарском. Издвојено, представља везу Града Ваљева са аутопутем Београд – Јужни Јадран.

Коридор планираног државног пута почиње на стационачи км 0+000 (Иверак) од постојећег државног пута IB реда број 27, Лозница-Ваљево-Лазаревац, од кога се одваја и новопланираним коридором пружа мањим делом северно од њега, након чега се укрипа и паралелно са њим са јужне стране пружа правцем исток-североисток, кроз територију града Ваљева и општине Лајковац, до стационаже км 17+600, после које се путним појасем ауто-пута пружа у дужини око 400m до прикључка на петљу са аутопутем Београд-Јужни Јадран (E-763), и укалапа у постојећи коловоз на стационачи 18+200,00.

Терен кроз који пролази траса државног пута је равничарски. Укупна дужина деонице је око 18,20 км. Елементи пута омогућавају брзину од 100 km/h са попречним профилем од две физички одвојене коловозне траке, са две саобраћајне траке за сваку коловозну траку.

У ситуационом смислу почетак је пројектован од постојећег државног пута I реда, исправљајући постојећу кривину на државном путу. На око км 0+537 пројектована је кружна

раскрсница, која представља везу града Ваљева, постојећег пута, планиране Обилазнице Ваљева и пројектоване саобраћајнице. Траса надаље прелази мостом преко постојећег државног пута и железничке пруге на стационачи око 1+897 и даље наставља пружајући се са десне стране железничке пруге из правца Ваљева ка Лајковцу.

На км 6+800 пројектована је петља Дивци – денивелисана раскрсница која има функцију повезивања планираног државног пута са постојећим државним путем Ib реда број 27, као и са државним путем IIa реда број 150 као везом са општинским центром Мионица и туристичким центром Дивчибаре.

Пројектована саобраћајница се завршава у зони петље Лајковац на км 17+700 на ауто-путу Београд-Јужни Јадран. Траса је ситуационо пројектована тако да су задовољени гранични елементи плана (минимални радијуси хоризонталних кривина, минималне дужине кружних лукова и прелазних кривина итд.)

Сама траса саобраћајнице вођена је дуж Колубаре коју прелази на више места. У зони планиране саобраћајнице нема изграђених објеката за заштиту од поплава. Већи део трасе саобраћајнице налази се у плавној зони реке Колубаре и то око 6,9 km саобраћајнице (40% укупне дужине) у активној плавној зони 100-годишње велике воде, а 8,9 km (52% укупне дужине) у подручју које утржава 1000-годишња велика вода.

Попречни профил

На основу резултата усвојених у Генералном пројекату коридора државног пута IB реда, односно у њему дефинисаних геометријских попречних профила и уз уважавање прописаних параметара из важећег „Правилника о условима које са аспекта безбедности саобраћаја морају да испуњавају путни објекти и други елементи јавног пута", и Пројектног задатка за дато $V_r=100$ km/h, примењени елементи пута су:

возне траке - 4 x 3,50 м - 14,00м

ивичне траке - 4 x 0,50 м - 2,00м

разделна трака - 1 x 4,00 м - 4,00м

банкине - 2 x 1,50 м - 3,00м

Укупно: 23,00 м

Пратећи садржаји

Од функционалних пратећих садржаја предвиђено је паркиралиште на око км 9+500.

Мостови

У складу са пројектним задатком, од почетка деонице на левој и десној траци новопроектване саобраћајнице, предвиђени су мостови и пропусти различите дужине, са одвојеним левим и десним објектима-мостовима, који премостују постојеће локалне саобраћајнице и водотокове. На крају деонице предвиђен је надвожњак преко новопроектване саобраћајнице.

У табели су приказани мостови и пропусти са километражом средине конструкције:

1	Мост преко реке Кривошије	на км0+787	Интегрална рамовска конструкција, 3 поља	Л укупно=	43,0	м
---	---------------------------	------------	--	-----------	------	---

2	Мост преко државног пута	на км1+157	Интегрална рамовска конструкција, једно поље	Л укупно=	34	м
3	Мост преко пруге и државног пута	на км1+897	Полуинтегрална рамовска конструкција, 6 поља	Л укупно=	193	м
4	Мост преко локалног пута	на км2+473	Интегрална рамовска конструкција, једно поље	Л укупно=	31,1	м
5	Мост преко водотока	на км3+830	Интегрална рамовска конструкција, једно поље	Л укупно=	32,7	м
6	Мост преко локалног пута	на км4+003	Интегрална рамовска конструкција, једно поље	Л укупно=	31,6	м
7	Мост преко реке Рабас и локалног пута	на км4+130	Интегрална рамовска конструкција, 5 поља	Л укупно=	72,0	м
8	Мост преко локалног пута	на км5+190	Интегрална рамовска конструкција, једно поље	Л укупно=	33,7	м
9	Мост преко државног пута	на км6+809	Интегрална рамовска конструкција, 3 поља	Л укупно=	60,1	м
10.1	Пропуст испод државног пута ПР19	На приступно путу	Интегрална рамовска конструкција, једно поље	Л укупно=	2,8	м
10	Пропуст у трупцу пута	на км6+992	Интегрална рамовска конструкција, једно поље	Л укупно=	2,8	м

10.2	Пропуст испод државног пута ПР2	На приступном путу	Интегрална рамовска конструкција, једно поље	Л укупно=	2,8	м
11	Мост преко новопројектованог регулисаног корита и сервисне саобраћајнице	на км7+600	Интегрална рамовска конструкција, 3 поља	Л укупно=	66,3	м
12	Мост преко локалног пута	на км8+400	Интегрална рамовска конструкција, једно поље	Л укупно=	27,2	м
13	Пропуст у трупцу пута	на км8+708	Интегрална рамовска конструкција, једно поље	Л укупно=	2,8	м

14	Мост преко новопројектованог регулисаног корита Лозничке реке и локалног пута	на км9+011	Интегрална рамовска конструкција, 3 поља	Л укупно=	53,2	м
15	Мост преко локалног пута	на км9+868	Интегрална рамовска конструкција, једно поље	Л укупно=	27,3	м
16	Пропуст у трупцу пута преко потока	на км10+000	Интегрална рамовска конструкција, једно поље	Л укупно=	5,8	м
17	Мост преко новопројектованог регулисаног корита притоке Колубаре и локалног пута	на км11+135	Интегрална рамовска конструкција, 3 поља	Л укупно=	51,0	м
18	Мост преко реке Колубаре	на км11+876	Полуинтегрална рамовска конструкција, 6 поља	Л укупно=	185,0	м
19	Мост преко два тока реке Колубаре, државног пута и локалних путева	на км13+977	Полуинтегрална рамовска конструкција, 33 поља	Л укупно=	930,0	м
20	Мост преко реке Колубаре и локалних путева	на км14+969	Полуинтегрална рамовска конструкција, 20 поља	Л укупно=	580,0	м
21	Мост у трупцу пута за локални пут	на км15+724	Интегрална рамовска конструкција, једно поље	Л укупно=	23,5	м
22	Мост преко новопројектованог регулисаног корита и две сервисне саобраћајнице	на км14+087	Интегрална рамовска конструкција, 3 поља	Л укупно=	45,7	м

23	Пропуст у труп пута	на км16+550	Интегрална рамовска конструкција, једно поље	Л укупно=	6,5	м
	Пропуст у труп пута		Интегрална рамовска конструкција, једно поље	Л укупно=	2,8	м
24	Надвожњак преко новопројектованог пута	на км17+256	Интегрална рамовска конструкција, 4 поља	Л укупно=	59,1	м

Приказане дужине мостова, Л укупно (од почетка моста до краја моста), су оријентационе и могуће је да ће одступати од даље детаљне обраде пројекта.

На делу где се сече новопројектована саобраћајница са реком Колубаром су предвиђена три велика моста, са одвојеним левим и десним објектима-мостовима. Поменути мостови су великих дужина, њихов почетак и крај је усвојен на основу анализе плавности реке Колубаре из Хидротехничке студије.

Укупне дужине првог моста преко Колубаре, км11+876, леви и десни објекат са 6 поља, износе приближно 185м сваки.

Укупне дужине другог моста преко Колубаре, км13+977, леви и десни објекат са 33 поља, износе приближно 930м сваки.

Укупне дужине трећег моста преко Колубаре, км14+969, леви и десни објекат са 20 поља, износе приближно 580м сваки (приказан је у графичким прилозима).

Мостови, преко реке Колубаре, су гредни, континуални, полуинтегралног статичког система са претходно напетим Т носачима и АБ плочом преко носача. Доминирају статички распони од 30м. Распони дужине 36м су предвиђени изнад сталног корита реке Колубаре.

Мостови се састоје из интегралних сегмената који су међусобно дилатирани. Стубови су кружног попречног пресека ради лакшег протицаја воде и кабастог садржаја у води у случају поплаве, и усвојени су према захтеву Пројектанта Хидротехничке студије. На средишњим стубовима носачи су круто везани, осим на средишњим стубовима где су дилатације између интегралних сегмената моста. На средишњим стубовима, са дилатацијама, носачи су ослоњени на лежишта. На крајњим стубовима носачи су ослоњени на лежишта. Мостови су дилатирани на размаку од приближно: 75м, најчешће 140м, па до 180м.

Следећи велики мост је на почетку деонице км1+897, приближне дужине 193м преко пруге и локалног пута, и истог је статичког система као и мостови преко реке Колубаре. Доминирају статички распони од 28м (приказан је у графичким прилозима).

Остали мостови на деоници су мањи мостови:

- интегрални рамовски системи са монтажним носачима на више поља, и статичким распонима приближно 19м;
- интегрални рамовски системи, АБ плоча са једним пољем и статичким распонима од приближно 16м, 19м;
- пропусти, распона приближно 6м.

Потпорне конструкције

Овим Идејним решењем се предвиђа изградња потпорних конструкција дуж предметне деонице државног пута, што ће детаљније бити обрађено Идејним пројектом.

Регулације водотокова

Предметна траса укршта се са водотоцима на више локација. На локацијама колизија са трасом потребно је извршити регулисање водотока, у циљу заштите трупа саобраћајнице. Овим ИДР-ом нису узете у обзир локације колизије са реком Колубаром, обзиром да је наведени водоток обрађен посебном документацијом која је у саставу целокупног пројекта. У ситуационом прилогу саобраћајнице су дате локације предлога интервенције на реци Колубари.

Пресеци водотокова са трасом:

- Кривошија - Ст цца Км 0+770
- Црнобара - Ст цца Км 3+825
- Рабас - Ст цца Км 4+130
- Канал 3 - Ст цца Км 6+950
- Кланичка река - Ст цца Км 7+600
- Крак канала Ваљевска Лозница - Ст цца Км 8+400
- Ваљевска Лозница - Ст цца Км 8+700
- Лозичка река - Ст цца Км 9+030
- Лознички канал - Ст цца Км 10+000
- Бочна притока Колубарца - Ст цца Км 11+140
- Јаз Колубаре - Ст цца Км 16+070

Наведени локалитети биће предмет обраде у ИДП-у, што подразумева израду регулације реке у зони укрштаја са трасом за следеће водотоке: Кривошија, Црнобара, Рабас, Кланичка река, Лозничка река, Бочне притоке Колубарца. Остали наведени водотоци на укрштају са трасом спроводеће се кроз труп саобраћајнице без додатних радова већих размера. Канал 3, потребно је продужити у оквиру петље до приступне саобраћајнице у оквиру које је планиран пропуст.

На појединим местим планирани су додатни регулациони радови паралелно са трасом у циљу заштите трупа саобраћајнице:

- Канал 1 (Дивци 1) - Ст цца Км 5+900 – 6+800
- Канал 2 (Дивци 2) - Ст цца Км 6+800 – 7+050
- Канал 4 (Кланица) - Ст цца Км 7+900 – 8+400
- Колубарац - Ст цца Км 10+500 – 11+100
- Јаз Колубаре - Ст цца Км 16+250 – 16+600

Евакуација отицаја са коловоза са третманом

Отицаји са коловоза сакупљаће се шахт-сливницима који ће се налазити у риголима. Евакуација отицаја одвијаће се колекторским системима, до локација испуста. Испусти се постављају у близини реципијентата. Пре улива у реципијенте потребно је извршити адекватан третман отицаја кроз сепарационе системе.

На предметној траси разликоваће се два типа сапарационих система по питању третмана. Велики део трасе биће покривен сепараторима са бајпасом, где ће се третирали први ударни талас загађења. Последњи део трасе налази се у зони изворишта водоснабдевања, где је потребан компетан третман свих надлазећих дотоцаја са коловоза. На локацијама наведених излива потребни су додатни видови пречишћавања адекватни заштити изворишта. Разлог постављања ригола на траси оправдан је управо допуштањем постављања шахт-сливника на међусобно „коректном“, хидраулички оправданом растојању.

Отицаји са мостова већих распона прокуплаће се системо мостовских сливника. Њихова даља евакуација спроводиће се посредством мостовске канализације до излива са претходним третманом кроз сепарационе системе. Димензионисање цевовода и сепаратора обрадиће се хидрауличким прорачунима, а на основу ГР-криве за третирано подручје.

Измештање постојећег магистралног водовода

Локација трасе налази се на делу постојећег магистралног водовода из система Ровни. Цевовод је изведен све до резервоара Ошприковац. На локацијама колизија планирана је адекватна заштита, са потребама измештања где се буде констатовало да је потребно. Уочена су четири локалитета где је потребна интервенција:

- Ст цца Км 4+675 – потребна је заштитита цевовода
- Ст цца Км 7+250 – потребно је измештање цевовода са заштитом
- Ст цца Км 8+250 – потребно је измештање цевовода са заштитом
- Ст цца Км 12+100 – потребно је измештање цевовода са заштитом

На потезу Ст цца Км 8+850 – 9+900, потребно је размотрити делове које је потребно изместити паралелно са трасом. На наведеном потезу планирана је изаштита цевовода испод регулисаног корита Лозничке реке на Ст цца км 9+000.

Електроенергетски објекти

Због планиране реконструкције државног пута Иб реда бр. 27 Ваљево – Лајковац, у зони регулације пута Иверак – Лајковац, долази до колизија са постојећим електроенергетским објектима.

На местима на којима долази до укрштања постојећих електроенергетских објеката са новом трасом пута, као и на местима на којима се очекује изградња електроенергетских објеката у складу са планом развоја надлежне ЕД Ваљево, предвиђена је изградња кабловске канализације испод пута као и инфраструктурних коридора за те објекте.

С обзиром на планиране радове на реконструкцији пута Иверак-Лајковац, планирано је и осветљење следећих деоница:

1. Кружне петље на стационом 0+537,00
2. Моста изнад железничке пруге Ваљево-Лајковац и државног пута Ваљево-Београд на км 1+897 и дужином око Л=193 м
3. Петља Дивци – денивелисана раскрсница на км 6+800,00
4. Паркиралиште са обе стране пута на км 9+500,00
5. Моста преко реке Колубаре на км 11+876,00 и дужине око Л=185 м
6. Моста преко реке Колубаре на км 13+977,00 и дужине око Л=930 м
7. Моста преко реке Колубаре на км 14+969,00 и дужине око Л=580 м
8. Осветљење кружног тока и уклапања новопроектване саобраћајнице у постојећу петљу Лајковац са стационом 17+750,00

За осветљење саобраћајница предвиђене су светилке са ЛЕД изворима, сличне типу АМПЕРА МИДИ 64 ЛЕД/5102/700Ма/139W/HV произвођача “Минел Спхредер”. Светилке су у степену заштите ИП 66, а постављају на челичне, поцинковане, конусне стубове, висине 10 м. Стубови су унутра ожичени проводником ПП-У 3х2,5 мм². Осветљење је предвиђено као целоноћно. Командовање спољним осветљењем је предвиђено помоћу фото сензора и контактора, са могућношћу и ручног укључивања. За напајање светилки спољашњег осветљења предвиђено је полагање кабловских водова ПП00-А 4х16 мм², 0,4кВ у земљане ровове. Прикључак светилки на мрежу предвиђен је по принципу улаз-излаз, проласком напојних кабловских водова кроз стубове, па преко прикључних плоча за светилке на стубовима. Уземљење стубова спољашње расвете предвиђено је полагањем траке Фе/Зн 25х4мм².

Телекомуникациони објекти

Овим Идејним решењем се предвиђа изградња телекомуникационе инфраструктуре дуж предметне деонице државног пута, што ће детаљније бити обрађено Идејним пројектом.

Идејним решењем је предвиђена фазна изградња. Фазност ће бити утврђена у складу са израљдом техничке документације и решеним имовинско – правним односима – експропријацијом.

VI. УСЛОВИ ЗА ПРИКЉУЧЕЊЕ, УКРШТАЊЕ И ПАРАЛЕЛНО ВОЂЕЊЕ:

Водоводна и канализациона мрежа:

При пројектовању и извођењу радова у свему се придржавати услова ЈКП «Водовод» Ваљево, број у систему ROP-MSGI-8207-LOC-1-HPAP-18/2020 од 04.05.2020. године.

Електроенергетска мрежа:

Укршћање и паралелно вођење:

При пројектовању и извођењу радова у свему се придржавати следећих услова за пројектовање за паралелно вођење и укршћање, издатих од:

- Електродистрибуције Ваљево, број у систему ROP-MSGI-8207-LOC-1-HPAP-16/2020 од 15.05.2020. године;
- Електродистрибуције Ужице, број у систему ROP-MSGI-8207-LOC-1-HPAP-17/2020 од 07.05.2020. године.

Прикључење:

За објекте за које грађевинску дозволу издаје министарство надлежно за послове грађевинарства, услове за пројектовање и прикључење у погледу прикључења на дистрибутивни систем електричне енергије, не прибавља надлежни орган у оквиру обједињене процедуре, већ инвеститор у складу са законом којим се уређује енергетика, а у складу са чланом 14. став 4. Уредбе о локацијским условима.

У складу са чланом 29. став 5. Уредбе, уз услове за пројектовање и прикључење на дистрибутивну електроенергетску мрежу ималац јавног овлашћења је дужан да достави спецификацију трошкова изградње прикључка и потписан типски уговор о изградњи прикључка на дистрибутивну електроенергетску мрежу потписан од стране одговорног лица имаоца јавног овлашћења са унетим подацима о цени изградње прикључка, року и начину плаћања (једнократно/рате), као и року изградње.

Инвеститор је у обавези да достави:

- Уговор о изградњи недостајуће инфраструктуре, закључен са имаоцем јавних овлашћења, уколико је условима прибављеним ван обједињене процедуре констатована таква потреба, уз захтев за издавања грађевинске дозволе, у складу са чланом 16. став 3. тачка 3. Правилника о поступку спровођења обједињене процедуре електронским путем,
- Уговор о пружању услуга за прикључење на ДСЦЕЕ, потписан квалификованим електронским потписом инвеститора, односно његовог пуномоћника, уз захтев за пријаву радова, у складу са чланом 31. став 2. тачка 1а) Правилника.

Дужност одговорног пројектанта је да идејни пројекат, пројекат за грађевинску дозволу и пројекат за извођење уради и у складу са условима за пројектовање и прикључење у погледу прикључења на дистрибутивни систем електричне енергије, прибављеним ван обједињене процедуре.

Телекомуникациона мрежа:

При пројектовању и извођењу радова у свему се придржавати следећих услова:

- Телеком Србија, ИЈ Ваљево, број у систему ROP-MSGI-8207-LOC-1-HPAP-9/2020 од 13.05.2020. године,
- Теленор д.о.о. Београд, број у систему ROP-MSGI-8207-LOC-1-HPAP-10/2020 од 15.05.2020. године,
- СББ – Српске кабловске мреже, Београд, број у систему ROP-MSGI-8207-LOC-1-HPAP-11/2020 од 11.05.2020. године.

Мрежа далеководна:

При пројектовању и извођењу радова у свему се придржавати услова Електромрежа Србије, Београд, број у систему ROP-MSGI-8207-LOC-1-HPAP-7/2020 од 11.05.2020. године.

Мрежа гасовода:

При пројектовању и извођењу радова у свему се придржавати услова ЈП Србијасгас, Нови Сад, број у систему ROP-MSGI-8207-LOC-1-HPAP-8/2020 од 18.05.2020. године.

Услови за железничку инфраструктуру:

При пројектовању и извођењу радова у свему се придржавати услова АД за управљање јавном железничком инфраструктуром „Инфраструктура железнице Србије“, Београд, број у систему ROP-MSGI-8207-LOC-1-HPAP-15/2020 од 29.05.2020. године.

VII. ПОСЕБНИ УСЛОВИ:

Водни услови:

При пројектовању и изградњи у свему се придржавати водних услова Министарства пољопривреде, шумарства и водопривреде, Републичке дирекције за воде, број у систему ROP-MSGI-8207-LOCA-5-HPAP-1/2020 од 03.07.2020. године.

Заштита природе:

При пројектовању и изградњи у свему се придржавати услова Завода за заштиту природе Србије, број у систему ROP-MSGI-8207-LOC-1-HPAP-12/2020 од 28.05.2020. године.

Информација о потреби спровођења процедуре процене утицаја изградње:

У складу са Информацијом Министарства заштите животне средине, број 011-00-00490/2020-03 од 10.06.2020. године, инвеститор је у обавези да Министарству заштите животне средине поднесе захтев за одређивање обима и садржаја студије о процени утицаја предметне изградње на животну средину.

Заштита културних добара:

При пројектовању и изградњи у свему се придржавати следећих услова:

- Завода за заштиту споменика културе Ваљево, број у систему ROP-MSGI-8207-LOC-1-HPAP-19/2020 од 15.05.2020. године;
- Републичког завода за заштиту споменика културе, Београд, број у систему ROP-MSGI-8207-LOC-1-HPAP-13/2020 од 21.04.2020. године.

Услови одбране:

При пројектовању и изградњи у свему се придржавати услова Министарства одбране, број у систему ROP-MSGI-8207-LOC-1-HPAP-6/2020 од 07.05.2020. године.

Услови заштите од пожара:

При пројектовању и изградњи у свему се придржавати услова МУП-а Републике Србије, Сектора за ванредне ситуације, Управе за превентивну заштиту, Београд, број у систему ROP-MSGI-8207-LOC-1-HPAP-5/2020 од 21.04.2020. године.

Услови заштите шума:

При пројектовању и изградњи у свему се придржавати услова ЈП «Србијашуме», Београд, број у систему ROP-MSGI-8207-LOC-1-HPAP-14/2020 од 13.05.2020. године.

VIII. УСЛОВИ ПРИБАВЉЕНИ ЗА ПОТРЕБЕ ИЗРАДЕ ЛОКАЦИЈСКИХ УСЛОВА:

За потребе издавања локацијских услова за фазну изградњу државног пута IB реда број 27 Лозница – Ваљево – Лазаревац, деоница Иверак – Лајковац (петља на аутопуту E-763 Београд – Пожега) од км 0+000 (Иверак) до км 18+200, на к.п. у КО Попучке, КО Луковац, КО Дивци, КО Кланица, КО Лозница и КО Веселиновац на територији града Ваљева и на к.п. у КО Маркова Црква, КО Словац, КО Ратковац, КО Непричава и КО Рубрибреза на територији општине Лајковац, министарство је по службеној дужности прибавило следеће услове:

- ЈКП «Водовод» Ваљево, број у систему ROP-MSGI-8207-LOC-1-HPAP-18/2020 од 04.05.2020. године
- Електродистрибуције Ваљево, број у систему ROP-MSGI-8207-LOC-1-HPAP-16/2020 од 15.05.2020. године;
- Електродистрибуције Ужице, број у систему ROP-MSGI-8207-LOC-1-HPAP-17/2020 од 07.05.2020. године;
- Телеком Србија, ИЈ Ваљево, број у систему ROP-MSGI-8207-LOC-1-HPAP-9/2020 од 13.05.2020. године;
- Теленор д.о.о. Београд, број у систему ROP-MSGI-8207-LOC-1-HPAP-10/2020 од 15.05.2020. године;
- СББ – Српске кабловске мреже, Београд, број у систему ROP-MSGI-8207-LOC-1-HPAP-11/2020 од 11.05.2020. године;
- Електромережа Србије, Београд, број у систему ROP-MSGI-8207-LOC-1-HPAP-7/2020 од 11.05.2020. године
- ЈП Србијасад, Нови Сад, број у систему ROP-MSGI-8207-LOC-1-HPAP-8/2020 од 18.05.2020. године;
- АД за управљање јавном железничком инфраструктуром „Инфраструктура железнице Србије“, Београд, број у систему ROP-MSGI-8207-LOC-1-HPAP-15/2020 од 29.05.2020. године;
- Министарства пољопривреде, шумарства и водопривреде, Републичке дирекције за воде, број у систему ROP-MSGI-8207-LOCA-5-HPAP-1/2020 од 03.07.2020. године;
- Завода за заштиту природе Србије, број у систему ROP-MSGI-8207-LOC-1-HPAP-12/2020 од 28.05.2020. године;
- Информација Министарства заштите животне средине, број 011-00-00490/2020-03 од 10.06.2020. године;
- Завода за заштиту споменика културе Ваљево, број у систему ROP-MSGI-8207-LOC-1-HPAP-19/2020 од 15.05.2020. године;
- Републичког завода за заштиту споменика културе, Београд, број у систему ROP-MSGI-8207-LOC-1-HPAP-13/2020 од 21.04.2020. године;
- Министарства одбране, број у систему ROP-MSGI-8207-LOC-1-HPAP-6/2020 од 07.05.2020. године;
- МУП-а Републике Србије, Сектора за ванредне ситуације, Управе за превентивну заштиту, Београд, број у систему ROP-MSGI-8207-LOC-1-HPAP-5/2020 од 21.04.2020. године;
- ЈП «Србијашуме», Београд, број у систему ROP-MSGI-8207-LOC-1-HPAP-14/2020 од 13.05.2020. године.

Саставни део ових локацијских услова је Идејно решење за фазну изградњу државног пута IB реда број 27 Лозница – Ваљево – Лазаревац, деоница Иверак – Лајковац (петља на аутопуту E-763 Београд – Пожега) од км 0+000 (Иверак) до км 18+200, на к.п. у КО Попучке, КО Луковац, КО Дивци, КО Кланица, КО Лозница и КО Веселиновац на територији града Ваљева и на к.п. у КО Маркова Црква, КО Словац, КО Ратковац, КО Непричава и КО Рубрибреза на територији општине Лајковац израђено од Института за путеве а.д. Београд, Булевар Пека Дапчевића бр. 45, Београд.

- IX. Инвеститор је дужан да, уз захтев за издавање грађевинске дозволе, поднесе Пројекат за грађевинску дозволу са техничком контролом урађен у складу са чланом 118а. и 129. Закона, доказ о одговарајућем праву на земљишту или објекту у складу са чланом 135. Закона и Извештај ревиционе комисије, у складу са чланом 131. и 135. став. 13. овог Закона.
- X. Одговорни пројектант дужан је да идејни пројекат, пројекат за грађевинску дозволу и пројекат за извођење уради у складу са правилима грађења и свим осталим условима садржаним у локацијским условима.
- XI. Ови Локацијски услови важе 2 године од дана издавања.
- XII. Издавањем ових локацијских услова престају да важе локацијски услови број ROP-MSGI-8207-LOCA-6/2021, заводни број 350-02-01700/2021-07 од 23.08.2021. године.

Поука о правном леку: На локацијске услове се може поднети приговор Влади Републике Србије, преко овог министарства, у року од три дана од дана достављања.

В. Д. ПОМОЋНИКА МИНИСТРА

Бранислав Поповић

10.2.8.2.3. Изводи из листа непокретности



Република Србија
Републички геодетски завод
Геодетско-катастарски информациони систем

* Број листа непокретности: 168

katastar.rgz.gov.rs/eKatastar | 18.04.2022. 09:18:48

Подаци катастра непокретности

Подаци о непокретности	88018efb-72e1-4ca5-ac19-917cb096bf73
Матични број општине:	70700
Општина:	ЛАЈКОВАЦ
Матични број катастарске општине:	742988
Катастарска општина:	НЕПРИЧАВА
Датум ажурности:	15.04.2022. 14:31
Служба:	ЛАЈКОВАЦ
Извор податка:	ЛАЈКОВАЦ, ЈЕ

1. Подаци о парцели - А лист

Потес / Улица:	ЛУГ
Број парцеле:	1721/1
Површина m²:	3492
Број листа непокретности:	168

Подаци о делу парцеле

Број дела:	1
Врста земљишта:	ПОЉОПРИВРЕДНО ЗЕМЉИШТЕ
Култура:	ЊИВА 3. КЛАСЕ
Површина m²:	3492

Имаоци права на парцели - Б лист

Назив:	ЈЕРЕМИЋ (СВЕТИСЛАВ) МИЛОШ
Адреса:	НЕПРИЧАВА,
Матични број лица:	2601936771417
Врста права:	СВОЈИНА
Облик својине:	ПРИВАТНА
Удео:	1/1

Терети на парцели - Г лист

*** Нема терета ***

Напомена (терет парцела)

*** Нема напомене ***

* Извод из базе података катастра непокретности.

НАПОМЕНА: Сходно члану 18. Закона о републичким административним таксама и члану 6. Уредбе о условима издавања извода из листа непокретности и листа вода из ГКИС-а, без накнаде се издаје извод из листа непокретности: органима, организацијама и институцијама Републике Србије, аутономних покрајина, односно јединица локалне самоуправе, организацијама обавезног социјалног осигурања, установама основаних од стране Републике Србије, аутономних покрајина, односно јединица локалне самоуправе, Црквама и верским заједницама, Црвеном крсту Србије, дипломатско-конзуларним представништвима страних држава, под условом узајамности, јавним бележницима и геодетским организацијама, и исти се дигитално преузимају преко сервисне магистралне државних органа и електронских сервиса РГЗ-а.



Република Србија
Републички геодетски завод
Геодетско-катастарски информациони систем

* Број листа непокретности: 164

katastar.rgz.gov.rs/eKatastar | 18.04.2022. 09:39:23

Подаци катастра непокретности

Подаци о непокретности	ee307703-330c-4981-ad06-a7d513264f2a
Матични број општине:	70700
Општина:	ЛАЈКОВАЦ
Матични број катастарске општине:	742988
Катастарска општина:	НЕПРИЧАВА
Датум ажурности:	15.04.2022. 14:31
Служба:	ЛАЈКОВАЦ
Извор податка:	ЛАЈКОВАЦ, ЈЕ

1. Подаци о парцели - А лист

Потес / Улица:	ЛУГ
Број парцеле:	1722/1
Површина m²:	2728
Број листа непокретности:	164

Подаци о делу парцеле

Број дела:	1
Врста земљишта:	ПОЉОПРИВРЕДНО ЗЕМЉИШТЕ
Култура:	ЊИВА 3. КЛАСЕ
Површина m²:	2728

Имаоци права на парцели - Б лист

Назив:	ЈЕРЕМИЋ (МИЛИСАВ) АЛЕКСАНДАР
Адреса:	КРАГУЈЕВАЦ, АТИНСКА 26/3/22
Матични број лица:	0106971720010
Врста права:	СВОЈИНА
Облик својине:	ПРИВАТНА
Удео:	1/1

Терети на парцели - Г лист

*** Нема терета ***

Напомена (терет парцела)

*** Нема напомене ***

* Извод из базе података катастра непокретности.

НАПОМЕНА: Сходно члану 18. Закона о републичким административним таксама и члану 6. Уредбе о условима издавања извода из листа непокретности и листа вода из ГКИС-а, без накнаде се издаје извод из листа непокретности: органима, организацијама и институцијама Републике Србије, аутономних покрајина, односно јединица локалне самоуправе, организацијама обавезног социјалног осигурања, установама основаних од стране Републике Србије, аутономних покрајина, односно јединица локалне самоуправе, Црквама и верским заједницама, Црвеном крсту Србије, дипломатско-конзуларним представништвима страних држава, под условом узајамности, јавним бележницима и геодетским организацијама, и исти се дигитално преузимају преко сервисне магистралне државних органа и електронских сервиса РГЗ-а.



Република Србија
Републички геодетски завод
Геодетско-катастарски информациони систем

* Број листа непокретности: 589

katastar.rgz.gov.rs/eKatastar | 18.04.2022. 09:18:04

Подаци катастра непокретности

Подаци о непокретности	3b0f575f-b631-45dc-bbdc-c0c23ad4ddfe
Матични број општине:	70700
Општина:	ЛАЈКОВАЦ
Матични број катастарске општине:	742988
Катастарска општина:	НЕПРИЧАВА
Датум ажурности:	15.04.2022. 14:31
Служба:	ЛАЈКОВАЦ
Извор податка:	ЛАЈКОВАЦ, ЈЕ

1. Подаци о парцели - А лист

Потес / Улица:	ЛУГ
Број парцеле:	1722/2
Површина m²:	19
Број листа непокретности:	589

Подаци о делу парцеле

Број дела:	1
Врста земљишта:	ПОЉОПРИВРЕДНО ЗЕМЉИШТЕ
Култура:	ЊИВА 3. КЛАСЕ
Површина m²:	19

Имаоци права на парцели - Б лист

Назив:	ЈП "ПУТЕВИ СРБИЈЕ"
Адреса:	БЕОГРАД, БУЛЕВАР КРАЉА АЛЕКСАНДРА 282
Матични број лица:	0000020132248
Врста права:	ПРАВО КОРИШЋЕЊА
Облик својине:	
Удео:	1/1
Назив:	РЕПУБЛИКА СРБИЈА
Адреса:	БЕОГРАД,
Матични број лица:	0000000011113
Врста права:	СВОЈИНА
Облик својине:	ДРЖАВНА РС
Удео:	1/1

Терети на парцели - Г лист

Врста терета:	ЗАБЕЛЕЖБА ПОКРЕТАЊА ПОСТУПКА ЕКСПРОПРИЈАЦИЈЕ
Датум уписа:	27.05.2010.
Трајање терета:	
Датум брисања:	
Опис терета:	РЕШЕЊЕМ ВЛАДЕ РЕПУБЛИКЕ СРБИЈЕ 05 БР.465-179/2007 ОД 11.01.2007.ГОД.("СЛ.ГЛАСНИК",5/2007) УТВРЂЕН ЈЕ ОПШТИ ИНТЕРЕС ЗА ЕКСПРОПРИЈАЦИЈУ ЗЕМЉИШТА И ОБЈЕКТА НА ЗЕМЉИШТУ КОЈЕ

МОЖЕ БИТИ ПРЕДМЕТ ЕКСПРОПРИЈАЦИЈЕ,ОДНОСНО АДМИНИСТРАТИВНИ ПРЕНОС НЕПОКРЕТНОСТИ РАДИ ИЗГРАДЊЕ ИНФРАСТРУКТУРНОГ КОРИДОРА НА ТРАСИ АУТОПУТА ХОРГОШ-ПОЖЕГА НА НЕПОКРЕТНОСТИМА ОДРЕЂЕНИХ УРЕДБОМ О УТВРЂИВАЊУ ПРОСТОРНОГ ПЛАНА ПОДРУЧЈА ИНФРАСТРУКТУРНОГ КОРИДОРА АУТОПУТА Е-75 СУБОТИЦА-БЕОГРАД ("СЛ.ГЛАСНИК РС",БР.69/03) И УРЕДБОМ О УТВРЂИВАЊУ ПРОСТОРНОГ ПЛАНА ПОДРУЧЈА ПОСЕБНЕ НАМЕНЕ ИНФРАСТРУКТУРНОГ КОРИДОРА БЕОГРАД-ЈУЖНИ ЈАДРАН,ДЕОНИЦА БРОГРАД-ПОЖЕГА("СЛ.ГЛАСНИК РС" БР.37/06) ИСТИМ РЕШЕЊЕМ ОДРЕЂЕНА ЈЕ РЕПУБЛИКА СРБИЈА ЗА КОРИСНИКА ЕКСПРОПРИЈАЦИЈЕ ,ОДНОСНО АДМИНИСТРАТИВНОГ ПРЕНОСА НЕПОКРЕТНОСТИ.

Напомена (терет парцела)

*** Нема напомене ***

* Извод из базе података катастра непокретности.

НАПОМЕНА: Сходно члану 18. Закона о републичким административним таксама и члану 6. Уредбе о условима издавања извода из листа непокретности и листа вода из ГКИС-а, без накнаде се издаје извод из листа непокретности: органима, организацијама и институцијама Републике Србије, аутономних покрајина, односно јединица локалне самоуправе, организацијама обавезног социјалног осигурања, установама основаних од стране Републике Србије, аутономних покрајина, односно јединица локалне самоуправе, Црквама и верским заједницама, Црвеном крсту Србије, дипломатско-конзуларним представништвима страних држава, под условом узајамности, јавним бележницима и геодетским организацијама, и исти се дигитално преузимају преко сервисне магистрале државних органа и електронских сервиса РГЗ-а.



Република Србија
Републички геодетски завод
Геодетско-катастарски информациони систем

* Број листа непокретности: 737

katastar.rgz.gov.rs/eKatastar | 18.04.2022. 09:40:00

Подаци катастра непокретности

Подаци о непокретности	d52f6b43-4674-4bd3-a052-7fd8985687cf
Матични број општине:	70700
Општина:	ЛАЈКОВАЦ
Матични број катастарске општине:	742988
Катастарска општина:	НЕПРИЧАВА
Датум ажурности:	15.04.2022. 14:31
Служба:	ЛАЈКОВАЦ
Извор податка:	ЛАЈКОВАЦ, ЈЕ

1. Подаци о парцели - А лист

Потес / Улица:	ЛУГ
Број парцеле:	1723/2
Површина m²:	2731
Број листа непокретности:	737

Подаци о делу парцеле

Број дела:	1
Врста земљишта:	ПОЉОПРИВРЕДНО ЗЕМЉИШТЕ
Култура:	ЊИВА 3. КЛАСЕ
Површина m²:	2731

Имаоци права на парцели - Б лист

Назив:	ЈЕРЕМИЋ (СТАНИМИР) МИЛОВАН
Адреса:	БЕОГРАД, ДРУГИ БУЛЕВАР 122
Врста права:	СВОЈИНА
Облик својине:	ПРИВАТНА
Удео:	1/1

Терети на парцели - Г лист

*** Нема терета ***

Напомена (терет парцела)

*** Нема напомене ***

* Извод из базе података катастра непокретности.

НАПОМЕНА: Сходно члану 18. Закона о републичким административним таксама и члану 6. Уредбе о условима издавања извода из листа непокретности и листа вода из ГКИС-а, без накнаде се издаје извод из листа непокретности: органима, организацијама и институцијама Републике Србије, аутономних покрајина, односно јединица локалне самоуправе, организацијама обавезног социјалног осигурања, установама основаних од стране Републике Србије, аутономних покрајина, односно јединица локалне самоуправе, Црквама и верским заједницама, Црвеном крсту Србије, дипломатско-конзуларним представништвима страних држава, под условом узајамности, јавним бележницама и геодетским организацијама, и исти се дигитално преузимају преко сервисне магистрале државних органа и електронских сервиса РГЗ-а.



Република Србија
Републички геодетски завод
Геодетско-катастарски информациони систем

* Број листа непокретности: 589

katastar.rgz.gov.rs/eKatastar | 18.04.2022. 09:15:56

Подаци катастра непокретности

Подаци о непокретности	7eaeff0c-f09d-4f87-a989-ea9d9b878a91
Матични број општине:	70700
Општина:	ЛАЈКОВАЦ
Матични број катастарске општине:	742988
Катастарска општина:	НЕПРИЧАВА
Датум ажурности:	15.04.2022. 14:31
Служба:	ЛАЈКОВАЦ
Извор податка:	ЛАЈКОВАЦ, ЈЕ

1. Подаци о парцели - А лист

Потес / Улица:	ЛУГ
Број парцеле:	1723/3
Површина m²:	720
Број листа непокретности:	589

Подаци о делу парцеле

Број дела:	1
Врста земљишта:	ПОЉОПРИВРЕДНО ЗЕМЉИШТЕ
Култура:	ЊИВА 4. КЛАСЕ
Површина m²:	720

Имаоци права на парцели - Б лист

Назив:	ЈП "ПУТЕВИ СРБИЈЕ"
Адреса:	БЕОГРАД, БУЛЕВАР КРАЉА АЛЕКСАНДРА 282
Матични број лица:	0000020132248
Врста права:	ПРАВО КОРИШЋЕЊА
Облик својине:	
Удео:	1/1
Назив:	РЕПУБЛИКА СРБИЈА
Адреса:	БЕОГРАД,
Матични број лица:	0000000011113
Врста права:	СВОЈИНА
Облик својине:	ДРЖАВНА РС
Удео:	1/1

Терети на парцели - Г лист

*** Нема терета ***

Напомена (терет парцела)

*** Нема напомене ***

* Извод из базе података катастра непокретности.

НАПОМЕНА: Сходно члану 18. Закона о републичким административним таксама и члану 6. Уредбе о условима издавања извода из листа непокретности и листа вода из ГКИС-а, без накнаде се издаје извод из листа непокретности: органима, организацијама и институцијама Републике Србије, аутономних покрајина,

односно јединица локалне самоуправе, организацијама обавезног социјалног осигурања, установама основаних од стране Републике Србије, аутономних покрајина, односно јединица локалне самоуправе, Црквама и верским заједницама, Црвеном крсту Србије, дипломатско-конзуларним представништвима страних држава, под условом узајамности, јавним бележницима и геодетским организацијама, и исти се дигитално преузимају преко сервисне магистрале државних органа и електронских сервиса РГЗ-а.



Република Србија
Републички геодетски завод
Геодетско-катастарски информациони систем

* Број листа непокретности: 589

katastar.rgz.gov.rs/eKatastar | 18.04.2022. 09:16:47

Подаци катастра непокретности

Подаци о непокретности	a32cd7b2-e608-42f4-b694-3f2d685ebcc5
Матични број општине:	70700
Општина:	ЛАЈКОВАЦ
Матични број катастарске општине:	742988
Катастарска општина:	НЕПРИЧАВА
Датум ажурности:	15.04.2022. 14:31
Служба:	ЛАЈКОВАЦ
Извор податка:	ЛАЈКОВАЦ, ЈЕ

1. Подаци о парцели - А лист

Потес / Улица:	ЛУГ
Број парцеле:	1723/4
Површина m²:	338
Број листа непокретности:	589

Подаци о делу парцеле

Број дела:	1
Врста земљишта:	ПОЉОПРИВРЕДНО ЗЕМЉИШТЕ
Култура:	ЊИВА 3. КЛАСЕ
Површина m²:	338

Имаоци права на парцели - Б лист

Назив:	ЈП "ПУТЕВИ СРБИЈЕ"
Адреса:	БЕОГРАД, БУЛЕВАР КРАЉА АЛЕКСАНДРА 282
Матични број лица:	0000020132248
Врста права:	ПРАВО КОРИШЋЕЊА
Облик својине:	
Удео:	1/1
Назив:	РЕПУБЛИКА СРБИЈА
Адреса:	БЕОГРАД,
Матични број лица:	0000000011113
Врста права:	СВОЈИНА
Облик својине:	ДРЖАВНА РС
Удео:	1/1

Терети на парцели - Г лист

*** Нема терета ***

Напомена (терет парцела)

*** Нема напомене ***

* Извод из базе података катастра непокретности.

НАПОМЕНА: Сходно члану 18. Закона о републичким административним таксама и члану 6. Уредбе о условима издавања извода из листа непокретности и листа вода из ГКИС-а, без накнаде се издаје извод из листа непокретности: органима, организацијама и институцијама Републике Србије, аутономних покрајина,

односно јединица локалне самоуправе, организацијама обавезног социјалног осигурања, установама основаних од стране Републике Србије, аутономних покрајина, односно јединица локалне самоуправе, Црквама и верским заједницама, Црвеном крсту Србије, дипломатско-конзуларним представништвима страних држава, под условом узајамности, јавним бележницима и геодетским организацијама, и исти се дигитално преузимају преко сервисне магистрале државних органа и електронских сервиса РГЗ-а.



Република Србија
Републички геодетски завод
Геодетско-катастарски информациони систем

* Број листа непокретности: 269

katastar.rgz.gov.rs/eKatastar | 18.04.2022. 09:14:30

Подаци катастра непокретности

Подаци о непокретности	5c06b46e-36ab-48f9-b9d9-87441ac676fc
Матични број општине:	70700
Општина:	ЛАЈКОВАЦ
Матични број катастарске општине:	742988
Катастарска општина:	НЕПРИЧАВА
Датум ажурности:	15.04.2022. 14:31
Служба:	ЛАЈКОВАЦ
Извор податка:	ЛАЈКОВАЦ, ЈЕ

1. Подаци о парцели - А лист

Потес / Улица:	ЛУГ
Број парцеле:	1724/1
Површина m²:	2787
Број листа непокретности:	269

Подаци о делу парцеле

Број дела:	1
Врста земљишта:	ПОЉОПРИВРЕДНО ЗЕМЉИШТЕ
Култура:	ЊИВА 3. КЛАСЕ
Површина m²:	2787

Имаоци права на парцели - Б лист

Назив:	МИТРИЋ (НЕГОВАН) ТОМИСЛАВ
Адреса:	ЛАЈКОВАЦ, ВОЈВОДЕ МИШИЋА 33
Матични број лица:	1305948500328
Врста права:	СВОЈИНА
Облик својине:	ПРИВАТНА
Удео:	1/1

Терети на парцели - Г лист

*** Нема терета ***

Напомена (терет парцела)

*** Нема напомене ***

* Извод из базе података катастра непокретности.

НАПОМЕНА: Сходно члану 18. Закона о републичким административним таксама и члану 6. Уредбе о условима издавања извода из листа непокретности и листа вода из ГКИС-а, без накнаде се издаје извод из листа непокретности: органима, организацијама и институцијама Републике Србије, аутономних покрајина, односно јединица локалне самоуправе, организацијама обавезног социјалног осигурања, установама основаних од стране Републике Србије, аутономних покрајина, односно јединица локалне самоуправе, Црквама и верским заједницама, Црвеном крсту Србије, дипломатско-конзуларним представништвима страних држава, под условом узајамности, јавним бележницима и геодетским организацијама, и исти се дигитално преузимају преко сервисне магистралне државних органа и електронских сервиса РГЗ-а.



Република Србија
Републички геодетски завод
Геодетско-катастарски информациони систем

* Број листа непокретности: 589

katastar.rgz.gov.rs/eKatastar | 18.04.2022. 09:09:44

Подаци катастра непокретности

Подаци о непокретности	ac82afa5-2af9-46cb-94b7-18b4fb8414fc
Матични број општине:	70700
Општина:	ЛАЈКОВАЦ
Матични број катастарске општине:	742988
Катастарска општина:	НЕПРИЧАВА
Датум ажурности:	15.04.2022. 14:31
Служба:	ЛАЈКОВАЦ
Извор податка:	ЛАЈКОВАЦ, ЈЕ

1. Подаци о парцели - А лист

Потес / Улица:	ЛУГ
Број парцеле:	1724/3
Површина m²:	1976
Број листа непокретности:	589

Подаци о делу парцеле

Број дела:	1
Врста земљишта:	ПОЉОПРИВРЕДНО ЗЕМЉИШТЕ
Култура:	ЊИВА 3. КЛАСЕ
Површина m²:	1976

Имаоци права на парцели - Б лист

Назив:	ЈП "ПУТЕВИ СРБИЈЕ"
Адреса:	БЕОГРАД, БУЛЕВАР КРАЉА АЛЕКСАНДРА 282
Матични број лица:	0000020132248
Врста права:	ПРАВО КОРИШЋЕЊА
Облик својине:	
Удео:	1/1
Назив:	РЕПУБЛИКА СРБИЈА
Адреса:	БЕОГРАД,
Матични број лица:	0000000011113
Врста права:	СВОЈИНА
Облик својине:	ДРЖАВНА РС
Удео:	1/1

Терети на парцели - Г лист

*** Нема терета ***

Напомена (терет парцела)

*** Нема напомене ***

* Извод из базе података катастра непокретности.

НАПОМЕНА: Сходно члану 18. Закона о републичким административним таксама и члану 6. Уредбе о условима издавања извода из листа непокретности и листа вода из ГКИС-а, без накнаде се издаје извод из листа непокретности: органима, организацијама и институцијама Републике Србије, аутономних покрајина,

односно јединица локалне самоуправе, организацијама обавезног социјалног осигурања, установама основаних од стране Републике Србије, аутономних покрајина, односно јединица локалне самоуправе, Црквама и верским заједницама, Црвеном крсту Србије, дипломатско-конзуларним представништвима страних држава, под условом узајамности, јавним бележницима и геодетским организацијама, и исти се дигитално преузимају преко сервисне магистрале државних органа и електронских сервиса РГЗ-а.



Република Србија
Републички геодетски завод
Геодетско-катастарски информациони систем

* Број листа непокретности: 296

katastar.rgz.gov.rs/eKatastar | 18.04.2022. 09:37:00

Подаци катастра непокретности

Подаци о непокретности	75f16957-a3c1-408a-a33a-a8409d962c05
Матични број општине:	70700
Општина:	ЛАЈКОВАЦ
Матични број катастарске општине:	742988
Катастарска општина:	НЕПРИЧАВА
Датум ажурности:	15.04.2022. 14:31
Служба:	ЛАЈКОВАЦ
Извор податка:	ЛАЈКОВАЦ, ЈЕ

1. Подаци о парцели - А лист

Потес / Улица:	ЛУГ
Број парцеле:	1796/1
Површина m²:	3946
Број листа непокретности:	296

Подаци о делу парцеле

Број дела:	1
Врста земљишта:	ПОЉОПРИВРЕДНО ЗЕМЉИШТЕ
Култура:	ЊИВА 3. КЛАСЕ
Површина m²:	3946

Имаоци права на парцели - Б лист

Назив:	НОВАКОВИЋ (СТОЈАДИН) ТОМИСЛАВ
Адреса:	ЛАЗАРЕВАЦ, 13.ПРОЛЕТЕРСКЕ 34
Матични број лица:	0503940771414
Врста права:	СВОЈИНА
Облик својине:	ПРИВАТНА
Удео:	1/1

Терети на парцели - Г лист

*** Нема терета ***

Напомена (терет парцела)

*** Нема напомене ***

* Извод из базе података катастра непокретности.

НАПОМЕНА: Сходно члану 18. Закона о републичким административним таксама и члану 6. Уредбе о условима издавања извода из листа непокретности и листа вода из ГКИС-а, без накнаде се издаје извод из листа непокретности: органима, организацијама и институцијама Републике Србије, аутономних покрајина, односно јединица локалне самоуправе, организацијама обавезног социјалног осигурања, установама основаних од стране Републике Србије, аутономних покрајина, односно јединица локалне самоуправе, Црквама и верским заједницама, Црвеном крсту Србије, дипломатско-конзуларним представништвима страних држава, под условом узајамности, јавним бележницима и геодетским организацијама, и исти се дигитално преузимају преко сервисне магистралне државних органа и електронских сервиса РГЗ-а.



Република Србија
Републички геодетски завод
Геодетско-катастарски информациони систем

* Број листа непокретности: 589

katastar.rgz.gov.rs/eKatastar | 18.04.2022. 09:35:10

Подаци катастра непокретности

Подаци о непокретности	1b80ab66-459a-420f-bd0d-25a4ba044520
Матични број општине:	70700
Општина:	ЛАЈКОВАЦ
Матични број катастарске општине:	742988
Катастарска општина:	НЕПРИЧАВА
Датум ажурности:	15.04.2022. 14:31
Служба:	ЛАЈКОВАЦ
Извор податка:	ЛАЈКОВАЦ, ЈЕ

1. Подаци о парцели - А лист

Потес / Улица:	ЛУГ
Број парцеле:	1796/2
Површина m²:	2295
Број листа непокретности:	589

Подаци о делу парцеле

Број дела:	1
Врста земљишта:	ПОЉОПРИВРЕДНО ЗЕМЉИШТЕ
Култура:	ЊИВА 3. КЛАСЕ
Површина m²:	2295

Имаоци права на парцели - Б лист

Назив:	ЈП "ПУТЕВИ СРБИЈЕ"
Адреса:	БЕОГРАД, БУЛЕВАР КРАЉА АЛЕКСАНДРА 282
Матични број лица:	0000020132248
Врста права:	ПРАВО КОРИШЋЕЊА
Облик својине:	
Удео:	1/1
Назив:	РЕПУБЛИКА СРБИЈА
Адреса:	БЕОГРАД,
Матични број лица:	0000000011113
Врста права:	СВОЈИНА
Облик својине:	ДРЖАВНА РС
Удео:	1/1

Терети на парцели - Г лист

*** Нема терета ***

Напомена (терет парцела)

*** Нема напомене ***

* Извод из базе података катастра непокретности.

НАПОМЕНА: Сходно члану 18. Закона о републичким административним таксама и члану 6. Уредбе о условима издавања извода из листа непокретности и листа вода из ГКИС-а, без накнаде се издаје извод из листа непокретности: органима, организацијама и институцијама Републике Србије, аутономних покрајина,

односно јединица локалне самоуправе, организацијама обавезног социјалног осигурања, установама основаних од стране Републике Србије, аутономних покрајина, односно јединица локалне самоуправе, Црквама и верским заједницама, Црвеном крсту Србије, дипломатско-конзуларним представништвима страних држава, под условом узајамности, јавним бележницима и геодетским организацијама, и исти се дигитално преузимају преко сервисне магистрале државних органа и електронских сервиса РГЗ-а.



Република Србија
Републички геодетски завод
Геодетско-катастарски информациони систем

* Број листа непокретности: 419

katastar.rgz.gov.rs/eKatastar | 18.04.2022. 09:37:54

Подаци катастра непокретности

Подаци о непокретности	eafcbac5-19c5-4b07-ae16-b603d7757084
Матични број општине:	70700
Општина:	ЛАЈКОВАЦ
Матични број катастарске општине:	742988
Катастарска општина:	НЕПРИЧАВА
Датум ажурности:	15.04.2022. 14:31
Служба:	ЛАЈКОВАЦ
Извор податка:	ЛАЈКОВАЦ, ЈЕ

1. Подаци о парцели - А лист

Потес / Улица:	ЛУГ
Број парцеле:	1797/1
Површина m²:	4557
Број листа непокретности:	419

Подаци о делу парцеле

Број дела:	1
Врста земљишта:	ПОЉОПРИВРЕДНО ЗЕМЉИШТЕ
Култура:	ЊИВА 3. КЛАСЕ
Површина m²:	4557

Имаоци права на парцели - Б лист

Назив:	СИМИЋ (АЛЕКСАНДАР) СТОЈАДИН
Адреса:	РУБРИБРЕЗА, ВОДЕНИЧКА 6
Матични број лица:	2612952771410
Врста права:	СВОЈИНА
Облик својине:	ПРИВАТНА
Удео:	1/1

Терети на парцели - Г лист

*** Нема терета ***

Напомена (терет парцела)

*** Нема напомене ***

* Извод из базе података катастра непокретности.

НАПОМЕНА: Сходно члану 18. Закона о републичким административним таксама и члану 6. Уредбе о условима издавања извода из листа непокретности и листа вода из ГКИС-а, без накнаде се издаје извод из листа непокретности: органима, организацијама и институцијама Републике Србије, аутономних покрајина, односно јединица локалне самоуправе, организацијама обавезног социјалног осигурања, установама основаних од стране Републике Србије, аутономних покрајина, односно јединица локалне самоуправе, Црквама и верским заједницама, Црвеном крсту Србије, дипломатско-конзуларним представништвима страних држава, под условом узајамности, јавним бележницима и геодетским организацијама, и исти се дигитално преузимају преко сервисне магистралне државних органа и електронских сервиса РГЗ-а.



Република Србија
Републички геодетски завод
Геодетско-катастарски информациони систем

* Број листа непокретности: 589

katastar.rgz.gov.rs/eKatastar | 18.04.2022. 09:33:51

Подаци катастра непокретности

Подаци о непокретности	d148a3c2-d262-4158-b7ea-a729caf1dabb
Матични број општине:	70700
Општина:	ЛАЈКОВАЦ
Матични број катастарске општине:	742988
Катастарска општина:	НЕПРИЧАВА
Датум ажурности:	15.04.2022. 14:31
Служба:	ЛАЈКОВАЦ
Извор податка:	ЛАЈКОВАЦ, ЈЕ

1. Подаци о парцели - А лист

Потес / Улица:	ЛУГ
Број парцеле:	1797/2
Површина m²:	1663
Број листа непокретности:	589

Подаци о делу парцеле

Број дела:	1
Врста земљишта:	ПОЉОПРИВРЕДНО ЗЕМЉИШТЕ
Култура:	ЊИВА 3. КЛАСЕ
Површина m²:	1663

Имаоци права на парцели - Б лист

Назив:	ЈП "ПУТЕВИ СРБИЈЕ"
Адреса:	БЕОГРАД, БУЛЕВАР КРАЉА АЛЕКСАНДРА 282
Матични број лица:	0000020132248
Врста права:	ПРАВО КОРИШЋЕЊА
Облик својине:	
Удео:	1/1
Назив:	РЕПУБЛИКА СРБИЈА
Адреса:	БЕОГРАД,
Матични број лица:	0000000011113
Врста права:	СВОЈИНА
Облик својине:	ДРЖАВНА РС
Удео:	1/1

Терети на парцели - Г лист

*** Нема терета ***

Напомена (терет парцела)

*** Нема напомене ***

* Извод из базе података катастра непокретности.

НАПОМЕНА: Сходно члану 18. Закона о републичким административним таксама и члану 6. Уредбе о условима издавања извода из листа непокретности и листа вода из ГКИС-а, без накнаде се издаје извод из листа непокретности: органима, организацијама и институцијама Републике Србије, аутономних покрајина,

односно јединица локалне самоуправе, организацијама обавезног социјалног осигурања, установама основаних од стране Републике Србије, аутономних покрајина, односно јединица локалне самоуправе, Црквама и верским заједницама, Црвеном крсту Србије, дипломатско-конзуларним представништвима страних држава, под условом узајамности, јавним бележницима и геодетским организацијама, и исти се дигитално преузимају преко сервисне магистрале државних органа и електронских сервиса РГЗ-а.



Република Србија
Републички геодетски завод
Геодетско-катастарски информациони систем

* Број листа непокретности: 418

katastar.rgz.gov.rs/eKatastar | 18.04.2022. 09:38:17

Подаци катастра непокретности

Подаци о непокретности	48b09706-479f-48ef-9cc1-ae4ca9dfe624
Матични број општине:	70700
Општина:	ЛАЈКОВАЦ
Матични број катастарске општине:	742988
Катастарска општина:	НЕПРИЧАВА
Датум ажурности:	15.04.2022. 14:31
Служба:	ЛАЈКОВАЦ
Извор податка:	ЛАЈКОВАЦ, ЈЕ

1. Подаци о парцели - А лист

Потес / Улица:	ЛУГ
Број парцеле:	1798/1
Површина m²:	6047
Број листа непокретности:	418

Подаци о делу парцеле

Број дела:	1
Врста земљишта:	ПОЉОПРИВРЕДНО ЗЕМЉИШТЕ
Култура:	ЊИВА 3. КЛАСЕ
Површина m²:	6047

Имаоци права на парцели - Б лист

Назив:	СИМИЋ (ВИЋЕНТИЈЕ) МИЛИВОЈЕ
Адреса:	РУБРИБРЕЗА, ВОДЕНИЧКА 8
Матични број лица:	1011960771414
Врста права:	СВОЈИНА
Облик својине:	ПРИВАТНА
Удео:	1/1

Терети на парцели - Г лист

*** Нема терета ***

Напомена (терет парцела)

*** Нема напомене ***

* Извод из базе података катастра непокретности.

НАПОМЕНА: Сходно члану 18. Закона о републичким административним таксама и члану 6. Уредбе о условима издавања извода из листа непокретности и листа вода из ГКИС-а, без накнаде се издаје извод из листа непокретности: органима, организацијама и институцијама Републике Србије, аутономних покрајина, односно јединица локалне самоуправе, организацијама обавезног социјалног осигурања, установама основаних од стране Републике Србије, аутономних покрајина, односно јединица локалне самоуправе, Црквама и верским заједницама, Црвеном крсту Србије, дипломатско-конзуларним представништвима страних држава, под условом узајамности, јавним бележницима и геодетским организацијама, и исти се дигитално преузимају преко сервисне магистралне државних органа и електронских сервиса РГЗ-а.



Република Србија
Републички геодетски завод
Геодетско-катастарски информациони систем

* Број листа непокретности: 589

katastar.rgz.gov.rs/eKatastar | 18.04.2022. 09:33:14

Подаци катастра непокретности

Подаци о непокретности	92b15422-35f1-4228-91e7-407fc0dcd749
Матични број општине:	70700
Општина:	ЛАЈКОВАЦ
Матични број катастарске општине:	742988
Катастарска општина:	НЕПРИЧАВА
Датум ажурности:	15.04.2022. 14:31
Служба:	ЛАЈКОВАЦ
Извор податка:	ЛАЈКОВАЦ, ЈЕ

1. Подаци о парцели - А лист

Потес / Улица:	ЛУГ
Број парцеле:	1798/2
Површина m²:	1589
Број листа непокретности:	589

Подаци о делу парцеле

Број дела:	1
Врста земљишта:	ПОЉОПРИВРЕДНО ЗЕМЉИШТЕ
Култура:	ЊИВА 3. КЛАСЕ
Површина m²:	1589

Имаоци права на парцели - Б лист

Назив:	ЈП "ПУТЕВИ СРБИЈЕ"
Адреса:	БЕОГРАД, БУЛЕВАР КРАЉА АЛЕКСАНДРА 282
Матични број лица:	0000020132248
Врста права:	ПРАВО КОРИШЋЕЊА
Облик својине:	
Удео:	1/1
Назив:	РЕПУБЛИКА СРБИЈА
Адреса:	БЕОГРАД,
Матични број лица:	0000000011113
Врста права:	СВОЈИНА
Облик својине:	ДРЖАВНА РС
Удео:	1/1

Терети на парцели - Г лист

*** Нема терета ***

Напомена (терет парцела)

*** Нема напомене ***

* Извод из базе података катастра непокретности.

НАПОМЕНА: Сходно члану 18. Закона о републичким административним таксама и члану 6. Уредбе о условима издавања извода из листа непокретности и листа вода из ГКИС-а, без накнаде се издаје извод из листа непокретности: органима, организацијама и институцијама Републике Србије, аутономних покрајина,

односно јединица локалне самоуправе, организацијама обавезног социјалног осигурања, установама основаних од стране Републике Србије, аутономних покрајина, односно јединица локалне самоуправе, Црквама и верским заједницама, Црвеном крсту Србије, дипломатско-конзуларним представништвима страних држава, под условом узајамности, јавним бележницима и геодетским организацијама, и исти се дигитално преузимају преко сервисне магистрале државних органа и електронских сервиса РГЗ-а.



Република Србија
Републички геодетски завод
Геодетско-катастарски информациони систем

* Број листа непокретности: 420

katastar.rgz.gov.rs/eKatastar | 18.04.2022. 09:38:51

Подаци катастра непокретности

Подаци о непокретности	dba66a73-3ee0-491f-9759-273a58a912b9
Матични број општине:	70700
Општина:	ЛАЈКОВАЦ
Матични број катастарске општине:	742988
Катастарска општина:	НЕПРИЧАВА
Датум ажурности:	15.04.2022. 14:31
Служба:	ЛАЈКОВАЦ
Извор податка:	ЛАЈКОВАЦ, ЈЕ

1. Подаци о парцели - А лист

Потес / Улица:	ЛУГ
Број парцеле:	1799/1
Површина m²:	5152
Број листа непокретности:	420

Подаци о делу парцеле

Број дела:	1
Врста земљишта:	ПОЉОПРИВРЕДНО ЗЕМЉИШТЕ
Култура:	ЊИВА 3. КЛАСЕ
Површина m²:	5152

Имаоци права на парцели - Б лист

Назив:	СИМИЋ (МИЛУТИН) ПЕТАР
Адреса:	РУБРИБРЕЗА, ВОДЕНИЧКА 10
Матични број лица:	2609943771415
Врста права:	СВОЈИНА
Облик својине:	ПРИВАТНА
Удео:	1/1

Терети на парцели - Г лист

*** Нема терета ***

Напомена (терет парцела)

*** Нема напомене ***

* Извод из базе података катастра непокретности.

НАПОМЕНА: Сходно члану 18. Закона о републичким административним таксама и члану 6. Уредбе о условима издавања извода из листа непокретности и листа вода из ГКИС-а, без накнаде се издаје извод из листа непокретности: органима, организацијама и институцијама Републике Србије, аутономних покрајина, односно јединица локалне самоуправе, организацијама обавезног социјалног осигурања, установама основаних од стране Републике Србије, аутономних покрајина, односно јединица локалне самоуправе, Црквама и верским заједницама, Црвеном крсту Србије, дипломатско-конзуларним представништвима страних држава, под условом узајамности, јавним бележницима и геодетским организацијама, и исти се дигитално преузимају преко сервисне магистралне државних органа и електронских сервиса РГЗ-а.



Република Србија
Републички геодетски завод
Геодетско-катастарски информациони систем

* Број листа непокретности: 589

katastar.rgz.gov.rs/eKatastar | 18.04.2022. 09:32:32

Подаци катастра непокретности

Подаци о непокретности	6bfdb089-3c1e-4adc-9217-ea57faa9061f
Матични број општине:	70700
Општина:	ЛАЈКОВАЦ
Матични број катастарске општине:	742988
Катастарска општина:	НЕПРИЧАВА
Датум ажурности:	15.04.2022. 14:31
Служба:	ЛАЈКОВАЦ
Извор податка:	ЛАЈКОВАЦ, ЈЕ

1. Подаци о парцели - А лист

Потес / Улица:	ЛУГ
Број парцеле:	1799/2
Површина m²:	1920
Број листа непокретности:	589

Подаци о делу парцеле

Број дела:	1
Врста земљишта:	ПОЉОПРИВРЕДНО ЗЕМЉИШТЕ
Култура:	ЊИВА 3. КЛАСЕ
Површина m²:	1920

Имаоци права на парцели - Б лист

Назив:	ЈП "ПУТЕВИ СРБИЈЕ"
Адреса:	БЕОГРАД, БУЛЕВАР КРАЉА АЛЕКСАНДРА 282
Матични број лица:	0000020132248
Врста права:	ПРАВО КОРИШЋЕЊА
Облик својине:	
Удео:	1/1
Назив:	РЕПУБЛИКА СРБИЈА
Адреса:	БЕОГРАД,
Матични број лица:	0000000011113
Врста права:	СВОЈИНА
Облик својине:	ДРЖАВНА РС
Удео:	1/1

Терети на парцели - Г лист

*** Нема терета ***

Напомена (терет парцела)

*** Нема напомене ***

* Извод из базе података катастра непокретности.

НАПОМЕНА: Сходно члану 18. Закона о републичким административним таксама и члану 6. Уредбе о условима издавања извода из листа непокретности и листа вода из ГКИС-а, без накнаде се издаје извод из листа непокретности: органима, организацијама и институцијама Републике Србије, аутономних покрајина,

односно јединица локалне самоуправе, организацијама обавезног социјалног осигурања, установама основаних од стране Републике Србије, аутономних покрајина, односно јединица локалне самоуправе, Црквама и верским заједницама, Црвеном крсту Србије, дипломатско-конзуларним представништвима страних држава, под условом узајамности, јавним бележницима и геодетским организацијама, и исти се дигитално преузимају преко сервисне магистрале државних органа и електронских сервиса РГЗ-а.



Република Србија
Републички геодетски завод
Геодетско-катастарски информациони систем

* Број листа непокретности: 296

katastar.rgz.gov.rs/eKatastar | 18.04.2022. 09:30:28

Подаци катастра непокретности

Подаци о непокретности	c08cc473-d57d-4d9c-9c6d-04b19fc142e1
Матични број општине:	70700
Општина:	ЛАЈКОВАЦ
Матични број катастарске општине:	742988
Катастарска општина:	НЕПРИЧАВА
Датум ажурности:	15.04.2022. 14:31
Служба:	ЛАЈКОВАЦ
Извор податка:	ЛАЈКОВАЦ, ЈЕ

1. Подаци о парцели - А лист

Потес / Улица:	ЛУГ
Број парцеле:	1800/1
Површина m²:	11764
Број листа непокретности:	296

Подаци о делу парцеле

Број дела:	1
Врста земљишта:	ПОЉОПРИВРЕДНО ЗЕМЉИШТЕ
Култура:	ЊИВА 3. КЛАСЕ
Површина m²:	11764

Имаоци права на парцели - Б лист

Назив:	НОВАКОВИЋ (СТОЈАДИН) ТОМИСЛАВ
Адреса:	ЛАЗАРЕВАЦ, 13.ПРОЛЕТЕРСКЕ 34
Матични број лица:	0503940771414
Врста права:	СВОЈИНА
Облик својине:	ПРИВАТНА
Удео:	1/1

Терети на парцели - Г лист

*** Нема терета ***

Напомена (терет парцела)

*** Нема напомене ***

* Извод из базе података катастра непокретности.

НАПОМЕНА: Сходно члану 18. Закона о републичким административним таксама и члану 6. Уредбе о условима издавања извода из листа непокретности и листа вода из ГКИС-а, без накнаде се издаје извод из листа непокретности: органима, организацијама и институцијама Републике Србије, аутономних покрајина, односно јединица локалне самоуправе, организацијама обавезног социјалног осигурања, установама основаних од стране Републике Србије, аутономних покрајина, односно јединица локалне самоуправе, Црквама и верским заједницама, Црвеном крсту Србије, дипломатско-конзуларним представништвима страних држава, под условом узајамности, јавним бележницима и геодетским организацијама, и исти се дигитално преузимају преко сервисне магистралне државних органа и електронских сервиса РГЗ-а.



Република Србија
Републички геодетски завод
Геодетско-катастарски информациони систем

* Број листа непокретности: 589

katastar.rgz.gov.rs/eKatastar | 18.04.2022. 09:31:55

Подаци катастра непокретности

Подаци о непокретности	7006d378-8844-4e63-9788-ffbdfd1112b8
Матични број општине:	70700
Општина:	ЛАЈКОВАЦ
Матични број катастарске општине:	742988
Катастарска општина:	НЕПРИЧАВА
Датум ажурности:	15.04.2022. 14:31
Служба:	ЛАЈКОВАЦ
Извор податка:	ЛАЈКОВАЦ, ЈЕ

1. Подаци о парцели - А лист

Потес / Улица:	ЛУГ
Број парцеле:	1800/2
Површина m²:	3581
Број листа непокретности:	589

Подаци о делу парцеле

Број дела:	1
Врста земљишта:	ПОЉОПРИВРЕДНО ЗЕМЉИШТЕ
Култура:	ЊИВА 3. КЛАСЕ
Површина m²:	3581

Имаоци права на парцели - Б лист

Назив:	ЈП "ПУТЕВИ СРБИЈЕ"
Адреса:	БЕОГРАД, БУЛЕВАР КРАЉА АЛЕКСАНДРА 282
Матични број лица:	0000020132248
Врста права:	ПРАВО КОРИШЋЕЊА
Облик својине:	
Удео:	1/1
Назив:	РЕПУБЛИКА СРБИЈА
Адреса:	БЕОГРАД,
Матични број лица:	0000000011113
Врста права:	СВОЈИНА
Облик својине:	ДРЖАВНА РС
Удео:	1/1

Терети на парцели - Г лист

*** Нема терета ***

Напомена (терет парцела)

*** Нема напомене ***

* Извод из базе података катастра непокретности.

НАПОМЕНА: Сходно члану 18. Закона о републичким административним таксама и члану 6. Уредбе о условима издавања извода из листа непокретности и листа вода из ГКИС-а, без накнаде се издаје извод из листа непокретности: органима, организацијама и институцијама Републике Србије, аутономних покрајина,

односно јединица локалне самоуправе, организацијама обавезног социјалног осигурања, установама основаних од стране Републике Србије, аутономних покрајина, односно јединица локалне самоуправе, Црквама и верским заједницама, Црвеном крсту Србије, дипломатско-конзуларним представништвима страних држава, под условом узајамности, јавним бележницима и геодетским организацијама, и исти се дигитално преузимају преко сервисне магистрале државних органа и електронских сервиса РГЗ-а.



Република Србија
Републички геодетски завод
Геодетско-катастарски информациони систем

* Број листа непокретности: 296

katastar.rgz.gov.rs/eKatastar | 18.04.2022. 09:29:58

Подаци катастра непокретности

Подаци о непокретности	4c5c5f27-c5e4-4b6a-826a-6976b6653b70
Матични број општине:	70700
Општина:	ЛАЈКОВАЦ
Матични број катастарске општине:	742988
Катастарска општина:	НЕПРИЧАВА
Датум ажурности:	15.04.2022. 14:31
Служба:	ЛАЈКОВАЦ
Извор податка:	ЛАЈКОВАЦ, ЈЕ

1. Подаци о парцели - А лист

Потес / Улица:	ЛУГ
Број парцеле:	1801/1
Површина m²:	6459
Број листа непокретности:	296

Подаци о делу парцеле

Број дела:	1
Врста земљишта:	ПОЉОПРИВРЕДНО ЗЕМЉИШТЕ
Култура:	ЊИВА 3. КЛАСЕ
Површина m²:	6459

Имаоци права на парцели - Б лист

Назив:	НОВАКОВИЋ (СТОЈАДИН) ТОМИСЛАВ
Адреса:	ЛАЗАРЕВАЦ, 13.ПРОЛЕТЕРСКЕ 34
Матични број лица:	0503940771414
Врста права:	СВОЈИНА
Облик својине:	ПРИВАТНА
Удео:	1/1

Терети на парцели - Г лист

*** Нема терета ***

Напомена (терет парцела)

*** Нема напомене ***

* Извод из базе података катастра непокретности.

НАПОМЕНА: Сходно члану 18. Закона о републичким административним таксама и члану 6. Уредбе о условима издавања извода из листа непокретности и листа вода из ГКИС-а, без накнаде се издаје извод из листа непокретности: органима, организацијама и институцијама Републике Србије, аутономних покрајина, односно јединица локалне самоуправе, организацијама обавезног социјалног осигурања, установама основаних од стране Републике Србије, аутономних покрајина, односно јединица локалне самоуправе, Црквама и верским заједницама, Црвеном крсту Србије, дипломатско-конзуларним представништвима страних држава, под условом узајамности, јавним бележницима и геодетским организацијама, и исти се дигитално преузимају преко сервисне магистралне државних органа и електронских сервиса РГЗ-а.



Република Србија
Републички геодетски завод
Геодетско-катастарски информациони систем

* Број листа непокретности: 589

katastar.rgz.gov.rs/eKatastar | 18.04.2022. 09:31:01

Подаци катастра непокретности

Подаци о непокретности	Oed65d67-dce5-46f7-94b9-a6298e4fdf20
Матични број општине:	70700
Општина:	ЛАЈКОВАЦ
Матични број катастарске општине:	742988
Катастарска општина:	НЕПРИЧАВА
Датум ажурности:	15.04.2022. 14:31
Служба:	ЛАЈКОВАЦ
Извор податка:	ЛАЈКОВАЦ, ЈЕ

1. Подаци о парцели - А лист

Потес / Улица:	ЛУГ
Број парцеле:	1801/2
Површина m²:	3322
Број листа непокретности:	589

Подаци о делу парцеле

Број дела:	1
Врста земљишта:	ПОЉОПРИВРЕДНО ЗЕМЉИШТЕ
Култура:	ЊИВА 3. КЛАСЕ
Површина m²:	3322

Имаоци права на парцели - Б лист

Назив:	ЈП "ПУТЕВИ СРБИЈЕ"
Адреса:	БЕОГРАД, БУЛЕВАР КРАЉА АЛЕКСАНДРА 282
Матични број лица:	0000020132248
Врста права:	ПРАВО КОРИШЋЕЊА
Облик својине:	
Удео:	1/1
Назив:	РЕПУБЛИКА СРБИЈА
Адреса:	БЕОГРАД,
Матични број лица:	0000000011113
Врста права:	СВОЈИНА
Облик својине:	ДРЖАВНА РС
Удео:	1/1

Терети на парцели - Г лист

*** Нема терета ***

Напомена (терет парцела)

*** Нема напомене ***

* Извод из базе података катастра непокретности.

НАПОМЕНА: Сходно члану 18. Закона о републичким административним таксама и члану 6. Уредбе о условима издавања извода из листа непокретности и листа вода из ГКИС-а, без накнаде се издаје извод из листа непокретности: органима, организацијама и институцијама Републике Србије, аутономних покрајина,

односно јединица локалне самоуправе, организацијама обавезног социјалног осигурања, установама основаних од стране Републике Србије, аутономних покрајина, односно јединица локалне самоуправе, Црквама и верским заједницама, Црвеном крсту Србије, дипломатско-конзуларним представништвима страних држава, под условом узајамности, јавним бележницима и геодетским организацијама, и исти се дигитално преузимају преко сервисне магистрале државних органа и електронских сервиса РГЗ-а.



Република Србија
Републички геодетски завод
Геодетско-катастарски информациони систем

* Број листа непокретности: 589

katastar.rgz.gov.rs/eKatastar | 18.04.2022. 09:28:22

Подаци катастра непокретности

Подаци о непокретности	bb2ef8c4-4388-4708-b021-bf23dce58025
Матични број општине:	70700
Општина:	ЛАЈКОВАЦ
Матични број катастарске општине:	742988
Катастарска општина:	НЕПРИЧАВА
Датум ажурности:	15.04.2022. 14:31
Служба:	ЛАЈКОВАЦ
Извор податка:	ЛАЈКОВАЦ, ЈЕ

1. Подаци о парцели - А лист

Потес / Улица:	ЛУГ
Број парцеле:	1801/3
Површина m²:	288
Број листа непокретности:	589

Подаци о делу парцеле

Број дела:	1
Врста земљишта:	ПОЉОПРИВРЕДНО ЗЕМЉИШТЕ
Култура:	ЊИВА 3. КЛАСЕ
Површина m²:	288

Имаоци права на парцели - Б лист

Назив:	ЈП "ПУТЕВИ СРБИЈЕ"
Адреса:	БЕОГРАД, БУЛЕВАР КРАЉА АЛЕКСАНДРА 282
Матични број лица:	0000020132248
Врста права:	ПРАВО КОРИШЋЕЊА
Облик својине:	
Удео:	1/1
Назив:	РЕПУБЛИКА СРБИЈА
Адреса:	БЕОГРАД,
Матични број лица:	0000000011113
Врста права:	СВОЈИНА
Облик својине:	ДРЖАВНА РС
Удео:	1/1

Терети на парцели - Г лист

*** Нема терета ***

Напомена (терет парцела)

*** Нема напомене ***

* Извод из базе података катастра непокретности.

НАПОМЕНА: Сходно члану 18. Закона о републичким административним таксама и члану 6. Уредбе о условима издавања извода из листа непокретности и листа вода из ГКИС-а, без накнаде се издаје извод из листа непокретности: органима, организацијама и институцијама Републике Србије, аутономних покрајина,

односно јединица локалне самоуправе, организацијама обавезног социјалног осигурања, установама основаних од стране Републике Србије, аутономних покрајина, односно јединица локалне самоуправе, Црквама и верским заједницама, Црвеном крсту Србије, дипломатско-конзуларним представништвима страних држава, под условом узајамности, јавним бележницима и геодетским организацијама, и исти се дигитално преузимају преко сервисне магистрале државних органа и електронских сервиса РГЗ-а.



Република Србија
Републички геодетски завод
Геодетско-катастарски информациони систем

* Број листа непокретности: 589

katastar.rgz.gov.rs/eKatastar | 18.04.2022. 09:22:44

Подаци катастра непокретности

Подаци о непокретности	a9c071d4-ce4e-4dfb-88cc-a5700418526c
Матични број општине:	70700
Општина:	ЛАЈКОВАЦ
Матични број катастарске општине:	742988
Катастарска општина:	НЕПРИЧАВА
Датум ажурности:	15.04.2022. 14:31
Служба:	ЛАЈКОВАЦ
Извор податка:	ЛАЈКОВАЦ, ЈЕ

1. Подаци о парцели - А лист

Потес / Улица:	ЛУГ
Број парцеле:	1802/1
Површина m²:	312
Број листа непокретности:	589

Подаци о делу парцеле

Број дела:	1
Врста земљишта:	ПОЉОПРИВРЕДНО ЗЕМЉИШТЕ
Култура:	ЊИВА 3. КЛАСЕ
Површина m²:	312

Имаоци права на парцели - Б лист

Назив:	ЈП "ПУТЕВИ СРБИЈЕ"
Адреса:	БЕОГРАД, БУЛЕВАР КРАЉА АЛЕКСАНДРА 282
Матични број лица:	0000020132248
Врста права:	ПРАВО КОРИШЋЕЊА
Облик својине:	
Удео:	1/1
Назив:	РЕПУБЛИКА СРБИЈА
Адреса:	БЕОГРАД,
Матични број лица:	0000000011113
Врста права:	СВОЈИНА
Облик својине:	ДРЖАВНА РС
Удео:	1/1

Терети на парцели - Г лист

*** Нема терета ***

Напомена (терет парцела)

*** Нема напомене ***

* Извод из базе података катастра непокретности.

НАПОМЕНА: Сходно члану 18. Закона о републичким административним таксама и члану 6. Уредбе о условима издавања извода из листа непокретности и листа вода из ГКИС-а, без накнаде се издаје извод из листа непокретности: органима, организацијама и институцијама Републике Србије, аутономних покрајина,

односно јединица локалне самоуправе, организацијама обавезног социјалног осигурања, установама основаних од стране Републике Србије, аутономних покрајина, односно јединица локалне самоуправе, Црквама и верским заједницама, Црвеном крсту Србије, дипломатско-конзуларним представништвима страних држава, под условом узајамности, јавним бележницима и геодетским организацијама, и исти се дигитално преузимају преко сервисне магистрале државних органа и електронских сервиса РГЗ-а.



Република Србија
Републички геодетски завод
Геодетско-катастарски информациони систем

* Број листа непокретности: 589

katastar.rgz.gov.rs/eKatastar | 18.04.2022. 09:28:57

Подаци катастра непокретности

Подаци о непокретности	dac6def0-575e-4fcb-bd82-ffd34d3c642c
Матични број општине:	70700
Општина:	ЛАЈКОВАЦ
Матични број катастарске општине:	742988
Катастарска општина:	НЕПРИЧАВА
Датум ажурности:	15.04.2022. 14:31
Служба:	ЛАЈКОВАЦ
Извор податка:	ЛАЈКОВАЦ, ЈЕ

1. Подаци о парцели - А лист

Потес / Улица:	ЛУГ
Број парцеле:	1802/2
Површина m²:	676
Број листа непокретности:	589

Подаци о делу парцеле

Број дела:	1
Врста земљишта:	ЈАВНО ГРАЂЕВИНСКО ЗЕМЉИШТЕ
Култура:	ЊИВА 3. КЛАСЕ
Површина m²:	676

Имаоци права на парцели - Б лист

Назив:	ЈП "ПУТЕВИ СРБИЈЕ"
Адреса:	БЕОГРАД, БУЛЕВАР КРАЉА АЛЕКСАНДРА 282
Матични број лица:	0000020132248
Врста права:	ПРАВО КОРИШЋЕЊА
Облик својине:	
Удео:	1/1
Назив:	РЕПУБЛИКА СРБИЈА
Адреса:	БЕОГРАД,
Матични број лица:	0000000011113
Врста права:	СВОЈИНА
Облик својине:	ДРЖАВНА РС
Удео:	1/1

Терети на парцели - Г лист

*** Нема терета ***

Напомена (терет парцела)

*** Нема напомене ***

* Извод из базе података катастра непокретности.

НАПОМЕНА: Сходно члану 18. Закона о републичким административним таксама и члану 6. Уредбе о условима издавања извода из листа непокретности и листа вода из ГКИС-а, без накнаде се издаје извод из листа непокретности: органима, организацијама и институцијама Републике Србије, аутономних покрајина,

односно јединица локалне самоуправе, организацијама обавезног социјалног осигурања, установама основаних од стране Републике Србије, аутономних покрајина, односно јединица локалне самоуправе, Црквама и верским заједницама, Црвеном крсту Србије, дипломатско-конзуларним представништвима страних држава, под условом узајамности, јавним бележницима и геодетским организацијама, и исти се дигитално преузимају преко сервисне магистрале државних органа и електронских сервиса РГЗ-а.



Република Србија
Републички геодетски завод
Геодетско-катастарски информациони систем

* Број листа непокретности: 589

katastar.rgz.gov.rs/eKatastar | 18.04.2022. 09:27:15

Подаци катастра непокретности

Подаци о непокретности	3fde01c1-52f9-4485-b9cb-92ef2b638d66
Матични број општине:	70700
Општина:	ЛАЈКОВАЦ
Матични број катастарске општине:	742988
Катастарска општина:	НЕПРИЧАВА
Датум ажурности:	15.04.2022. 14:31
Служба:	ЛАЈКОВАЦ
Извор податка:	ЛАЈКОВАЦ, ЈЕ

1. Подаци о парцели - А лист

Потес / Улица:	ЛУГ
Број парцеле:	1802/3
Површина m²:	8991
Број листа непокретности:	589

Подаци о делу парцеле

Број дела:	1
Врста земљишта:	ПОЉОПРИВРЕДНО ЗЕМЉИШТЕ
Култура:	ЊИВА 3. КЛАСЕ
Површина m²:	8991

Имаоци права на парцели - Б лист

Назив:	ЈП "ПУТЕВИ СРБИЈЕ"
Адреса:	БЕОГРАД, БУЛЕВАР КРАЉА АЛЕКСАНДРА 282
Матични број лица:	0000020132248
Врста права:	ПРАВО КОРИШЋЕЊА
Облик својине:	
Удео:	1/1
Назив:	РЕПУБЛИКА СРБИЈА
Адреса:	БЕОГРАД,
Матични број лица:	0000000011113
Врста права:	СВОЈИНА
Облик својине:	ДРЖАВНА РС
Удео:	1/1

Терети на парцели - Г лист

*** Нема терета ***

Напомена (терет парцела)

*** Нема напомене ***

* Извод из базе података катастра непокретности.

НАПОМЕНА: Сходно члану 18. Закона о републичким административним таксама и члану 6. Уредбе о условима издавања извода из листа непокретности и листа вода из ГКИС-а, без накнаде се издаје извод из листа непокретности: органима, организацијама и институцијама Републике Србије, аутономних покрајина,

односно јединица локалне самоуправе, организацијама обавезног социјалног осигурања, установама основаних од стране Републике Србије, аутономних покрајина, односно јединица локалне самоуправе, Црквама и верским заједницама, Црвеном крсту Србије, дипломатско-конзуларним представништвима страних држава, под условом узајамности, јавним бележницима и геодетским организацијама, и исти се дигитално преузимају преко сервисне магистрале државних органа и електронских сервиса РГЗ-а.



Република Србија
Републички геодетски завод
Геодетско-катастарски информациони систем

* Број листа непокретности: 441

katastar.rgz.gov.rs/eKatastar | 18.04.2022. 09:21:53

Подаци катастра непокретности

Подаци о непокретности	e2102832-d131-4dfe-9f25-05d28cb5917f
Матични број општине:	70700
Општина:	ЛАЈКОВАЦ
Матични број катастарске општине:	742988
Катастарска општина:	НЕПРИЧАВА
Датум ажурности:	15.04.2022. 14:31
Служба:	ЛАЈКОВАЦ
Извор податка:	ЛАЈКОВАЦ, ЈЕ

1. Подаци о парцели - А лист

Потес / Улица:	ЛУГ
Број парцеле:	1803/1
Површина m²:	3630
Број листа непокретности:	441

Подаци о делу парцеле

Број дела:	1
Врста земљишта:	ПОЉОПРИВРЕДНО ЗЕМЉИШТЕ
Култура:	ЊИВА 3. КЛАСЕ
Површина m²:	3630

Имаоци права на парцели - Б лист

Назив:	СТАНОЈЛОВИЋ РАНКОВИЋ (КРСТИВОЈ) МАРИЦА
Адреса:	ЛАЈКОВАЦ, МАРКА КРАЉЕВИЋА 8
Матични број лица:	0711957776411
Врста права:	СВОЈИНА
Облик својине:	ПРИВАТНА
Удео:	1/1

Терети на парцели - Г лист

*** Нема терета ***

Напомена (терет парцела)

*** Нема напомене ***

* Извод из базе података катастра непокретности.

НАПОМЕНА: Сходно члану 18. Закона о републичким административним таксама и члану 6. Уредбе о условима издавања извода из листа непокретности и листа вода из ГКИС-а, без накнаде се издаје извод из листа непокретности: органима, организацијама и институцијама Републике Србије, аутономних покрајина, односно јединица локалне самоуправе, организацијама обавезног социјалног осигурања, установама основаних од стране Републике Србије, аутономних покрајина, односно јединица локалне самоуправе, Црквама и верским заједницама, Црвеном крсту Србије, дипломатско-конзуларним представништвима страних држава, под условом узајамности, јавним бележницима и геодетским организацијама, и исти се дигитално преузимају преко сервисне магистралне државних органа и електронских сервиса РГЗ-а.



Република Србија
Републички геодетски завод
Геодетско-катастарски информациони систем

* Број листа непокретности: 589

katastar.rgz.gov.rs/eKatastar | 18.04.2022. 09:26:34

Подаци катастра непокретности

Подаци о непокретности	43ff3696-0385-4509-a216-5d1cfceafe77
Матични број општине:	70700
Општина:	ЛАЈКОВАЦ
Матични број катастарске општине:	742988
Катастарска општина:	НЕПРИЧАВА
Датум ажурности:	15.04.2022. 14:31
Служба:	ЛАЈКОВАЦ
Извор податка:	ЛАЈКОВАЦ, ЈЕ

1. Подаци о парцели - А лист

Потес / Улица:	ЛУГ
Број парцеле:	1803/2
Површина m²:	1132
Број листа непокретности:	589

Подаци о делу парцеле

Број дела:	1
Врста земљишта:	ПОЉОПРИВРЕДНО ЗЕМЉИШТЕ
Култура:	ЊИВА 3. КЛАСЕ
Површина m²:	1132

Имаоци права на парцели - Б лист

Назив:	ЈП "ПУТЕВИ СРБИЈЕ"
Адреса:	БЕОГРАД, БУЛЕВАР КРАЉА АЛЕКСАНДРА 282
Матични број лица:	0000020132248
Врста права:	ПРАВО КОРИШЋЕЊА
Облик својине:	
Удео:	1/1
Назив:	РЕПУБЛИКА СРБИЈА
Адреса:	БЕОГРАД,
Матични број лица:	0000000011113
Врста права:	СВОЈИНА
Облик својине:	ДРЖАВНА РС
Удео:	1/1

Терети на парцели - Г лист

*** Нема терета ***

Напомена (терет парцела)

*** Нема напомене ***

* Извод из базе података катастра непокретности.

НАПОМЕНА: Сходно члану 18. Закона о републичким административним таксама и члану 6. Уредбе о условима издавања извода из листа непокретности и листа вода из ГКИС-а, без накнаде се издаје извод из листа непокретности: органима, организацијама и институцијама Републике Србије, аутономних покрајина,

односно јединица локалне самоуправе, организацијама обавезног социјалног осигурања, установама основаних од стране Републике Србије, аутономних покрајина, односно јединица локалне самоуправе, Црквама и верским заједницама, Црвеном крсту Србије, дипломатско-конзуларним представништвима страних држава, под условом узајамности, јавним бележницима и геодетским организацијама, и исти се дигитално преузимају преко сервисне магистрале државних органа и електронских сервиса РГЗ-а.



Република Србија
Републички геодетски завод
Геодетско-катастарски информациони систем

* Број листа непокретности: 589

katastar.rgz.gov.rs/eKatastar | 18.04.2022. 09:24:32

Подаци катастра непокретности

Подаци о непокретности	81f2ae21-2819-4395-8728-2b3e10355708
Матични број општине:	70700
Општина:	ЛАЈКОВАЦ
Матични број катастарске општине:	742988
Катастарска општина:	НЕПРИЧАВА
Датум ажурности:	15.04.2022. 14:31
Служба:	ЛАЈКОВАЦ
Извор податка:	ЛАЈКОВАЦ, ЈЕ

1. Подаци о парцели - А лист

Потес / Улица:	ЛУГ
Број парцеле:	1803/3
Површина m²:	3366
Број листа непокретности:	589

Подаци о делу парцеле

Број дела:	1
Врста земљишта:	ПОЉОПРИВРЕДНО ЗЕМЉИШТЕ
Култура:	ЊИВА 3. КЛАСЕ
Површина m²:	3366

Имаоци права на парцели - Б лист

Назив:	ЈП "ПУТЕВИ СРБИЈЕ"
Адреса:	БЕОГРАД, БУЛЕВАР КРАЉА АЛЕКСАНДРА 282
Матични број лица:	0000020132248
Врста права:	ПРАВО КОРИШЋЕЊА
Облик својине:	
Удео:	1/1
Назив:	РЕПУБЛИКА СРБИЈА
Адреса:	БЕОГРАД,
Матични број лица:	0000000011113
Врста права:	СВОЈИНА
Облик својине:	ДРЖАВНА РС
Удео:	1/1

Терети на парцели - Г лист

*** Нема терета ***

Напомена (терет парцела)

*** Нема напомене ***

* Извод из базе података катастра непокретности.

НАПОМЕНА: Сходно члану 18. Закона о републичким административним таксама и члану 6. Уредбе о условима издавања извода из листа непокретности и листа вода из ГКИС-а, без накнаде се издаје извод из листа непокретности: органима, организацијама и институцијама Републике Србије, аутономних покрајина,

односно јединица локалне самоуправе, организацијама обавезног социјалног осигурања, установама основаних од стране Републике Србије, аутономних покрајина, односно јединица локалне самоуправе, Црквама и верским заједницама, Црвеном крсту Србије, дипломатско-конзуларним представништвима страних држава, под условом узајамности, јавним бележницима и геодетским организацијама, и исти се дигитално преузимају преко сервисне магистрале државних органа и електронских сервиса РГЗ-а.



Република Србија
Републички геодетски завод
Геодетско-катастарски информациони систем

* Број листа непокретности: 838

katastar.rgz.gov.rs/eKatastar | 18.04.2022. 09:20:38

Подаци катастра непокретности

Подаци о непокретности	6a720292-18b9-47c4-8177-539482e5eb37
Матични број општине:	70700
Општина:	ЛАЈКОВАЦ
Матични број катастарске општине:	742988
Катастарска општина:	НЕПРИЧАВА
Датум ажурности:	15.04.2022. 14:31
Служба:	ЛАЈКОВАЦ
Извор податка:	ЛАЈКОВАЦ, ЈЕ

1. Подаци о парцели - А лист

Потес / Улица:	ЛУГ
Број парцеле:	1804/1
Површина m²:	8869
Број листа непокретности:	838

Подаци о делу парцеле

Број дела:	1
Врста земљишта:	ПОЉОПРИВРЕДНО ЗЕМЉИШТЕ
Култура:	ЊИВА 3. КЛАСЕ
Површина m²:	8869

Имаоци права на парцели - Б лист

Назив:	НОВАКОВИЋ (ДУШАН) ОЛГА
Адреса:	ЛАЗАРЕВАЦ, КАРАЂОРЂЕВА 34
Матични број лица:	2403946776429
Врста права:	СВОЈИНА
Облик својине:	ПРИВАТНА
Удео:	ЗАЈЕДНИЧКА ИМОВИНА СУПРУЖНИКА НА 3.С.
Назив:	НОВАКОВИЋ (СТОЈАДИН) ТОМИСЛАВ
Адреса:	ЛАЗАРЕВАЦ, 13.ПРОЛЕТЕРСКЕ 34
Матични број лица:	0503940771414
Врста права:	СВОЈИНА
Облик својине:	ПРИВАТНА
Удео:	ЗАЈЕДНИЧКА ИМОВИНА СУПРУЖНИКА НА 3.С.

Терети на парцели - Г лист

*** Нема терета ***

Напомена (терет парцела)

*** Нема напомене ***

* Извод из базе података катастра непокретности.

НАПОМЕНА: Сходно члану 18. Закона о републичким административним таксама и члану 6. Уредбе о условима издавања извода из листа непокретности и листа вода из ГКИС-а, без накнаде се издаје извод из листа непокретности: органима, организацијама и институцијама Републике Србије, аутономних покрајина,

односно јединица локалне самоуправе, организацијама обавезног социјалног осигурања, установама основаних од стране Републике Србије, аутономних покрајина, односно јединица локалне самоуправе, Црквама и верским заједницама, Црвеном крсту Србије, дипломатско-конзуларним представништвима страних држава, под условом узајамности, јавним бележницима и геодетским организацијама, и исти се дигитално преузимају преко сервисне магистрале државних органа и електронских сервиса РГЗ-а.



Република Србија
Републички геодетски завод
Геодетско-катастарски информациони систем

* Број листа непокретности: 838

katastar.rgz.gov.rs/eKatastar | 18.04.2022. 09:19:21

Подаци катастра непокретности

Подаци о непокретности	b635147c-cb8d-4679-9217-f882ee2df707
Матични број општине:	70700
Општина:	ЛАЈКОВАЦ
Матични број катастарске општине:	742988
Катастарска општина:	НЕПРИЧАВА
Датум ажурности:	15.04.2022. 14:31
Служба:	ЛАЈКОВАЦ
Извор податка:	ЛАЈКОВАЦ, ЈЕ

1. Подаци о парцели - А лист

Потес / Улица:	ЛУГ
Број парцеле:	1804/2
Површина m²:	1152
Број листа непокретности:	838

Подаци о делу парцеле

Број дела:	1
Врста земљишта:	ПОЉОПРИВРЕДНО ЗЕМЉИШТЕ
Култура:	ЊИВА 3. КЛАСЕ
Површина m²:	1152

Имаоци права на парцели - Б лист

Назив:	НОВАКОВИЋ (ДУШАН) ОЛГА
Адреса:	ЛАЗАРЕВАЦ, КАРАЂОРЂЕВА 34
Матични број лица:	2403946776429
Врста права:	СВОЈИНА
Облик својине:	ПРИВАТНА
Удео:	ЗАЈЕДНИЧКА ИМОВИНА СУПРУЖНИКА НА 3.С.
Назив:	НОВАКОВИЋ (СТОЈАДИН) ТОМИСЛАВ
Адреса:	ЛАЗАРЕВАЦ, 13.ПРОЛЕТЕРСКЕ 34
Матични број лица:	0503940771414
Врста права:	СВОЈИНА
Облик својине:	ПРИВАТНА
Удео:	ЗАЈЕДНИЧКА ИМОВИНА СУПРУЖНИКА НА 3.С.

Терети на парцели - Г лист

*** Нема терета ***

Напомена (терет парцела)

*** Нема напомене ***

* Извод из базе података катастра непокретности.

НАПОМЕНА: Сходно члану 18. Закона о републичким административним таксама и члану 6. Уредбе о условима издавања извода из листа непокретности и листа вода из ГКИС-а, без накнаде се издаје извод из листа непокретности: органима, организацијама и институцијама Републике Србије, аутономних покрајина,

односно јединица локалне самоуправе, организацијама обавезног социјалног осигурања, установама основаних од стране Републике Србије, аутономних покрајина, односно јединица локалне самоуправе, Црквама и верским заједницама, Црвеном крсту Србије, дипломатско-конзуларним представништвима страних држава, под условом узајамности, јавним бележницима и геодетским организацијама, и исти се дигитално преузимају преко сервисне магистрале државних органа и електронских сервиса РГЗ-а.



Република Србија
Републички геодетски завод
Геодетско-катастарски информациони систем

* Број листа непокретности: 589

katastar.rgz.gov.rs/eKatastar | 18.04.2022. 09:19:54

Подаци катастра непокретности

Подаци о непокретности	19a99179-1b06-47cc-aeeb-a2133e745921
Матични број општине:	70700
Општина:	ЛАЈКОВАЦ
Матични број катастарске општине:	742988
Катастарска општина:	НЕПРИЧАВА
Датум ажурности:	15.04.2022. 14:31
Служба:	ЛАЈКОВАЦ
Извор податка:	ЛАЈКОВАЦ, ЈЕ

1. Подаци о парцели - А лист

Потес / Улица:	ЛУГ
Број парцеле:	1804/3
Површина m²:	3850
Број листа непокретности:	589

Подаци о делу парцеле

Број дела:	1
Врста земљишта:	ПОЉОПРИВРЕДНО ЗЕМЉИШТЕ
Култура:	ЊИВА 3. КЛАСЕ
Површина m²:	3850

Имаоци права на парцели - Б лист

Назив:	ЈП "ПУТЕВИ СРБИЈЕ"
Адреса:	БЕОГРАД, БУЛЕВАР КРАЉА АЛЕКСАНДРА 282
Матични број лица:	0000020132248
Врста права:	ПРАВО КОРИШЋЕЊА
Облик својине:	
Удео:	1/1
Назив:	РЕПУБЛИКА СРБИЈА
Адреса:	БЕОГРАД,
Матични број лица:	0000000011113
Врста права:	СВОЈИНА
Облик својине:	ДРЖАВНА РС
Удео:	1/1

Терети на парцели - Г лист

Врста терета:	ЗАБЕЛЕЖБА ПОКРЕТАЊА ПОСТУПКА ЕКСПРОПРИЈАЦИЈЕ
Датум уписа:	27.05.2010.
Трајање терета:	
Датум брисања:	
Опис терета:	РЕШЕЊЕМ ВЛАДЕ РЕПУБЛИКЕ СРБИЈЕ 05 БР.465-179/2007 ОД 11.01.2007.ГОД.("СЛ.ГЛАСНИК",5/2007) УТВРЂЕН ЈЕ ОПШТИ ИНТЕРЕС ЗА ЕКСПРОПРИЈАЦИЈУ ЗЕМЉИШТА И ОБЈЕКТА НА ЗЕМЉИШТУ КОЈЕ

МОЖЕ БИТИ ПРЕДМЕТ ЕКСПРОПРИЈАЦИЈЕ,ОДНОСНО АДМИНИСТРАТИВНИ ПРЕНОС НЕПОКРЕТНОСТИ РАДИ ИЗГРАДЊЕ ИНФРАСТРУКТУРНОГ КОРИДОРА НА ТРАСИ АУТОПУТА ХОРГОШ-ПОЖЕГА НА НЕПОКРЕТНОСТИМА ОДРЕЂЕНИХ УРЕДБОМ О УТВРЂИВАЊУ ПРОСТОРНОГ ПЛАНА ПОДРУЧЈА ИНФРАСТРУКТУРНОГ КОРИДОРА АУТОПУТА Е-75 СУБОТИЦА-БЕОГРАД ("СЛ.ГЛАСНИК РС",БР.69/03) И УРЕДБОМ О УТВРЂИВАЊУ ПРОСТОРНОГ ПЛАНА ПОДРУЧЈА ПОСЕБНЕ НАМЕНЕ ИНФРАСТРУКТУРНОГ КОРИДОРА БЕОГРАД-ЈУЖНИ ЈАДРАН,ДЕОНИЦА БРОГРАД-ПОЖЕГА("СЛ.ГЛАСНИК РС" БР.37/06) ИСТИМ РЕШЕЊЕМ ОДРЕЂЕНА ЈЕ РЕПУБЛИКА СРБИЈА ЗА КОРИСНИКА ЕКСПРОПРИЈАЦИЈЕ ,ОДНОСНО АДМИНИСТРАТИВНОГ ПРЕНОСА НЕПОКРЕТНОСТИ.

Напомена (терет парцела)

*** Нема напомене ***

* Извод из базе података катастра непокретности.

НАПОМЕНА: Сходно члану 18. Закона о републичким административним таксама и члану 6. Уредбе о условима издавања извода из листа непокретности и листа вода из ГКИС-а, без накнаде се издаје извод из листа непокретности: органима, организацијама и институцијама Републике Србије, аутономних покрајина, односно јединица локалне самоуправе, организацијама обавезног социјалног осигурања, установама основаних од стране Републике Србије, аутономних покрајина, односно јединица локалне самоуправе, Црквама и верским заједницама, Црвеном крсту Србије, дипломатско-конзуларним представништвима страних држава, под условом узајамности, јавним бележницима и геодетским организацијама, и исти се дигитално преузимају преко сервисне магистрале државних органа и електронских сервиса РГЗ-а.



Република Србија
Републички геодетски завод
Геодетско-катастарски информациони систем

* Број листа непокретности: 135

katastar.rgz.gov.rs/eKatastar | 18.04.2022. 09:21:20

Подаци катастра непокретности

Подаци о непокретности	b76ef6dc-9684-4d09-9dd5-dec751a46f03
Матични број општине:	70700
Општина:	ЛАЈКОВАЦ
Матични број катастарске општине:	742988
Катастарска општина:	НЕПРИЧАВА
Датум ажурности:	15.04.2022. 14:31
Служба:	ЛАЈКОВАЦ
Извор податка:	ЛАЈКОВАЦ, ЈЕ

1. Подаци о парцели - А лист

Потес / Улица:	ЛУГ
Број парцеле:	1805/1
Површина m²:	222
Број листа непокретности:	135

Подаци о делу парцеле

Број дела:	1
Врста земљишта:	ОСТАЛО ЗЕМЉИШТЕ
Култура:	ОСТАЛО ВЕШТАЧКИ СТВОРЕНО НЕПЛОДНО ЗЕМЉИШТЕ
Површина m²:	222

Имаоци права на парцели - Б лист

Назив:	ЈЕЛЕНИЋ (МИЛАДИН) СЛОБОДАН
Адреса:	НЕПРИЧАВА,
Врста права:	СВОЈИНА
Облик својине:	ПРИВАТНА
Удео:	1/1

Терети на парцели - Г лист

*** Нема терета ***

Напомена (терет парцела)

*** Нема напомене ***

* Извод из базе података катастра непокретности.

НАПОМЕНА: Сходно члану 18. Закона о републичким административним таксама и члану 6. Уредбе о условима издавања извода из листа непокретности и листа вода из ГКИС-а, без накнаде се издаје извод из листа непокретности: органима, организацијама и институцијама Републике Србије, аутономних покрајина, односно јединица локалне самоуправе, организацијама обавезног социјалног осигурања, установама основаних од стране Републике Србије, аутономних покрајина, односно јединица локалне самоуправе, Црквама и верским заједницама, Црвеном крсту Србије, дипломатско-конзуларним представништвима страних држава, под условом узајамности, јавним бележницама и геодетским организацијама, и исти се дигитално преузимају преко сервисне магистрале државних органа и електронских сервиса РГЗ-а.



Република Србија
Републички геодетски завод
Геодетско-катастарски информациони систем

* Број листа непокретности: 135

katastar.rgz.gov.rs/eKatastar | 18.04.2022. 09:40:29

Подаци катастра непокретности

Подаци о непокретности	ebbd6b6-e4ef-41c7-a874-e3fd50f942c6
Матични број општине:	70700
Општина:	ЛАЈКОВАЦ
Матични број катастарске општине:	742988
Катастарска општина:	НЕПРИЧАВА
Датум ажурности:	15.04.2022. 14:31
Служба:	ЛАЈКОВАЦ
Извор податка:	ЛАЈКОВАЦ, ЈЕ

1. Подаци о парцели - А лист

Потес / Улица:	ЛУГ
Број парцеле:	1805/2
Површина m²:	155
Број листа непокретности:	135

Подаци о делу парцеле

Број дела:	1
Врста земљишта:	ОСТАЛО ЗЕМЉИШТЕ
Култура:	ОСТАЛО ВЕШТАЧКИ СТВОРЕНО НЕПЛОДНО ЗЕМЉИШТЕ
Површина m²:	155

Имаоци права на парцели - Б лист

Назив:	ЈЕЛЕНИЋ (МИЛАДИН) СЛОБОДАН
Адреса:	НЕПРИЧАВА,
Врста права:	СВОЈИНА
Облик својине:	ПРИВАТНА
Удео:	1/1

Терети на парцели - Г лист

*** Нема терета ***

Напомена (терет парцела)

*** Нема напомене ***

* Извод из базе података катастра непокретности.

НАПОМЕНА: Сходно члану 18. Закона о републичким административним таксама и члану 6. Уредбе о условима издавања извода из листа непокретности и листа вода из ГКИС-а, без накнаде се издаје извод из листа непокретности: органима, организацијама и институцијама Републике Србије, аутономних покрајина, односно јединица локалне самоуправе, организацијама обавезног социјалног осигурања, установама основаних од стране Републике Србије, аутономних покрајина, односно јединица локалне самоуправе, Црквама и верским заједницама, Црвеном крсту Србије, дипломатско-конзуларним представништвима страних држава, под условом узајамности, јавним бележницама и геодетским организацијама, и исти се дигитално преузимају преко сервисне магистрале државних органа и електронских сервиса РГЗ-а.



Република Србија
Републички геодетски завод
Геодетско-катастарски информациони систем

* Број листа непокретности: 589

katastar.rgz.gov.rs/eKatastar | 18.04.2022. 09:17:24

Подаци катастра непокретности

Подаци о непокретности	c2f3a708-c2bf-4c7b-a6ef-99ac0fc1f799
Матични број општине:	70700
Општина:	ЛАЈКОВАЦ
Матични број катастарске општине:	742988
Катастарска општина:	НЕПРИЧАВА
Датум ажурности:	15.04.2022. 14:31
Служба:	ЛАЈКОВАЦ
Извор податка:	ЛАЈКОВАЦ, ЈЕ

1. Подаци о парцели - А лист

Потес / Улица:	ЛУГ
Број парцеле:	1805/3
Површина m²:	216
Број листа непокретности:	589

Подаци о делу парцеле

Број дела:	1
Врста земљишта:	ОСТАЛО ЗЕМЉИШТЕ
Култура:	ОСТАЛО ВЕШТАЧКИ СТВОРЕНО НЕПЛОДНО ЗЕМЉИШТЕ
Површина m²:	216

Имаоци права на парцели - Б лист

Назив:	ЈП "ПУТЕВИ СРБИЈЕ"
Адреса:	БЕОГРАД, БУЛЕВАР КРАЉА АЛЕКСАНДРА 282
Матични број лица:	0000020132248
Врста права:	ПРАВО КОРИШЋЕЊА
Облик својине:	
Удео:	1/1
Назив:	РЕПУБЛИКА СРБИЈА
Адреса:	БЕОГРАД,
Матични број лица:	0000000011113
Врста права:	СВОЈИНА
Облик својине:	ДРЖАВНА РС
Удео:	1/1

Терети на парцели - Г лист

*** Нема терета ***

Напомена (терет парцела)

*** Нема напомене ***

* Извод из базе података катастра непокретности.

НАПОМЕНА: Сходно члану 18. Закона о републичким административним таксама и члану 6. Уредбе о условима издавања извода из листа непокретности и листа вода из ГКИС-а, без накнаде се издаје извод из листа непокретности: органима, организацијама и институцијама Републике Србије, аутономних покрајина,

односно јединица локалне самоуправе, организацијама обавезног социјалног осигурања, установама основаних од стране Републике Србије, аутономних покрајина, односно јединица локалне самоуправе, Црквама и верским заједницама, Црвеном крсту Србије, дипломатско-конзуларним представништвима страних држава, под условом узајамности, јавним бележницима и геодетским организацијама, и исти се дигитално преузимају преко сервисне магистрале државних органа и електронских сервиса РГЗ-а.



Република Србија
Републички геодетски завод
Геодетско-катастарски информациони систем

* Број листа непокретности: 589

katastar.rgz.gov.rs/eKatastar | 18.04.2022. 09:23:39

Подаци катастра непокретности

Подаци о непокретности	70689dee-17d2-4f2e-bc9f-54e444069d94
Матични број општине:	70700
Општина:	ЛАЈКОВАЦ
Матични број катастарске општине:	742988
Катастарска општина:	НЕПРИЧАВА
Датум ажурности:	15.04.2022. 14:31
Служба:	ЛАЈКОВАЦ
Извор податка:	ЛАЈКОВАЦ, ЈЕ

1. Подаци о парцели - А лист

Потес / Улица:	ЛУГ
Број парцеле:	1806/2
Површина m²:	259
Број листа непокретности:	589

Подаци о делу парцеле

Број дела:	1
Врста земљишта:	ПОЉОПРИВРЕДНО ЗЕМЉИШТЕ
Култура:	ЊИВА 3. КЛАСЕ
Површина m²:	259

Имаоци права на парцели - Б лист

Назив:	ЈП "ПУТЕВИ СРБИЈЕ"
Адреса:	БЕОГРАД, БУЛЕВАР КРАЉА АЛЕКСАНДРА 282
Матични број лица:	0000020132248
Врста права:	ПРАВО КОРИШЋЕЊА
Облик својине:	
Удео:	1/1
Назив:	РЕПУБЛИКА СРБИЈА
Адреса:	БЕОГРАД,
Матични број лица:	0000000011113
Врста права:	СВОЈИНА
Облик својине:	ДРЖАВНА РС
Удео:	1/1

Терети на парцели - Г лист

Врста терета:	ЗАБЕЛЕЖБА ПОКРЕТАЊА ПОСТУПКА ЕКСПРОПРИЈАЦИЈЕ
Датум уписа:	26.05.2010.
Трајање терета:	
Датум брисања:	
Опис терета:	РЕШЕЊЕМ ВЛАДЕ РЕПУБЛИКЕ СРБИЈЕ 05 БР.465-179/2007 ОД 11.01.2007.ГОД.("СЛ.ГЛАСНИК",5/2007) УТВРЂЕН ЈЕ ОПШТИ ИНТЕРЕС ЗА ЕКСПРОПРИЈАЦИЈУ ЗЕМЉИШТА И ОБЈЕКТА НА ЗЕМЉИШТУ КОЈЕ

МОЖЕ БИТИ ПРЕДМЕТ ЕКСПРОПРИЈАЦИЈЕ,ОДНОСНО АДМИНИСТРАТИВНИ ПРЕНОС НЕПОКРЕТНОСТИ РАДИ ИЗГРАДЊЕ ИНФРАСТРУКТУРНОГ КОРИДОРА НА ТРАСИ АУТОПУТА ХОРГОШ-ПОЖЕГА НА НЕПОКРЕТНОСТИМА ОДРЕЂЕНИХ УРЕДБОМ О УТВРЂИВАЊУ ПРОСТОРНОГ ПЛАНА ПОДРУЧЈА ИНФРАСТРУКТУРНОГ КОРИДОРА АУТОПУТА Е-75 СУБОТИЦА-БЕОГРАД ("СЛ.ГЛАСНИК РС",БР.69/03) И УРЕДБОМ О УТВРЂИВАЊУ ПРОСТОРНОГ ПЛАНА ПОДРУЧЈА ПОСЕБНЕ НАМЕНЕ ИНФРАСТРУКТУРНОГ КОРИДОРА БЕОГРАД-ЈУЖНИ ЈАДРАН,ДЕОНИЦА БРОГРАД-ПОЖЕГА("СЛ.ГЛАСНИК РС" БР.37/06) ИСТИМ РЕШЕЊЕМ ОДРЕЂЕНА ЈЕ РЕПУБЛИКА СРБИЈА ЗА КОРИСНИКА ЕКСПРОПРИЈАЦИЈЕ ,ОДНОСНО АДМИНИСТРАТИВНОГ ПРЕНОСА НЕПОКРЕТНОСТИ.

Напомена (терет парцела)

*** Нема напомене ***

* Извод из базе података катастра непокретности.

НАПОМЕНА: Сходно члану 18. Закона о републичким административним таксама и члану 6. Уредбе о условима издавања извода из листа непокретности и листа вода из ГКИС-а, без накнаде се издаје извод из листа непокретности: органима, организацијама и институцијама Републике Србије, аутономних покрајина, односно јединица локалне самоуправе, организацијама обавезног социјалног осигурања, установама основаних од стране Републике Србије, аутономних покрајина, односно јединица локалне самоуправе, Црквама и верским заједницама, Црвеном крсту Србије, дипломатско-конзуларним представништвима страних држава, под условом узајамности, јавним бележницима и геодетским организацијама, и исти се дигитално преузимају преко сервисне магистрале државних органа и електронских сервиса РГЗ-а.



Република Србија
Републички геодетски завод
Геодетско-катастарски информациони систем

* Број листа непокретности: 503

katastar.rgz.gov.rs/eKatastar | 18.04.2022. 09:21:44

Подаци катастра непокретности

Подаци о непокретности	23ed65c8-b5dc-40db-b018-fed4a1c6afa
Матични број општине:	70700
Општина:	ЛАЈКОВАЦ
Матични број катастарске општине:	743046
Катастарска општина:	РУБРИБРЕЗА
Датум ажурности:	15.04.2022. 14:31
Служба:	ЛАЈКОВАЦ
Извор податка:	ЛАЈКОВАЦ, ЈЕ

1. Подаци о парцели - А лист

Потес / Улица:	ЛУГ
Број парцеле:	928
Површина m²:	3698
Број листа непокретности:	503

Подаци о делу парцеле

Број дела:	1
Врста земљишта:	ГРАЂЕВИНСКО ЗЕМЉИШТЕ ИЗВАН ГРАЂЕВИНСКОГ ПОДРУЧЈА
Култура:	ЛИВАДА 2. КЛАСЕ
Површина m²:	3698

Имаоци права на парцели - Б лист

Назив:	ЈП "ПУТЕВИ СРБИЈЕ"
Адреса:	БЕОГРАД, БУЛЕВАР КРАЉА АЛЕКСАНДРА 282
Матични број лица:	0000020132248
Врста права:	ПРАВО КОРИШЋЕЊА
Облик својине:	
Удео:	1/1
Назив:	РЕПУБЛИКА СРБИЈА
Адреса:	БЕОГРАД,
Матични број лица:	0000000011113
Врста права:	СВОЈИНА
Облик својине:	ДРЖАВНА РС
Удео:	1/1

Терети на парцели - Г лист

*** Нема терета ***

Напомена (терет парцела)

*** Нема напомене ***

* Извод из базе података катастра непокретности.

НАПОМЕНА: Сходно члану 18. Закона о републичким административним таксама и члану 6. Уредбе о условима издавања извода из листа непокретности и листа вода из ГКИС-а, без накнаде се издаје извод из листа непокретности: органима, организацијама и институцијама Републике Србије, аутономних покрајина,

односно јединица локалне самоуправе, организацијама обавезног социјалног осигурања, установама основаних од стране Републике Србије, аутономних покрајина, односно јединица локалне самоуправе, Црквама и верским заједницама, Црвеном крсту Србије, дипломатско-конзуларним представништвима страних држава, под условом узајамности, јавним бележницима и геодетским организацијама, и исти се дигитално преузимају преко сервисне магистрале државних органа и електронских сервиса РГЗ-а.



Република Србија
Републички геодетски завод
Геодетско-катастарски информациони систем

* Број листа непокретности: 503

katastar.rgz.gov.rs/eKatastar | 18.04.2022. 09:22:07

Подаци катастра непокретности

Подаци о непокретности	6с699е80-с577-48ае-83ае-е2сс2b2609b3
Матични број општине:	70700
Општина:	ЛАЈКОВАЦ
Матични број катастарске општине:	743046
Катастарска општина:	РУБРИБРЕЗА
Датум ажурности:	15.04.2022. 14:31
Служба:	ЛАЈКОВАЦ
Извор податка:	ЛАЈКОВАЦ, ЈЕ

1. Подаци о парцели - А лист

Потес / Улица:	ЛУГ
Број парцеле:	932
Површина m²:	2527
Број листа непокретности:	503

Подаци о делу парцеле

Број дела:	1
Врста земљишта:	ГРАЂЕВИНСКО ЗЕМЉИШТЕ ИЗВАН ГРАЂЕВИНСКОГ ПОДРУЧЈА
Култура:	ЛИВАДА 2. КЛАСЕ
Површина m²:	2527

Имаоци права на парцели - Б лист

Назив:	ЈП "ПУТЕВИ СРБИЈЕ"
Адреса:	БЕОГРАД, БУЛЕВАР КРАЉА АЛЕКСАНДРА 282
Матични број лица:	0000020132248
Врста права:	ПРАВО КОРИШЋЕЊА
Облик својине:	
Удео:	1/1
Назив:	РЕПУБЛИКА СРБИЈА
Адреса:	БЕОГРАД,
Матични број лица:	0000000011113
Врста права:	СВОЈИНА
Облик својине:	ДРЖАВНА РС
Удео:	1/1

Терети на парцели - Г лист

*** Нема терета ***

Напомена (терет парцела)

*** Нема напомене ***

* Извод из базе података катастра непокретности.

НАПОМЕНА: Сходно члану 18. Закона о републичким административним таксама и члану 6. Уредбе о условима издавања извода из листа непокретности и листа вода из ГКИС-а, без накнаде се издаје извод из листа непокретности: органима, организацијама и институцијама Републике Србије, аутономних покрајина,

односно јединица локалне самоуправе, организацијама обавезног социјалног осигурања, установама основаних од стране Републике Србије, аутономних покрајина, односно јединица локалне самоуправе, Црквама и верским заједницама, Црвеном крсту Србије, дипломатско-конзуларним представништвима страних држава, под условом узајамности, јавним бележницима и геодетским организацијама, и исти се дигитално преузимају преко сервисне магистрале државних органа и електронских сервиса РГЗ-а.



Република Србија
Републички геодетски завод
Геодетско-катастарски информациони систем

* Број листа непокретности: 503

katastar.rgz.gov.rs/eKatastar | 18.04.2022. 09:22:29

Подаци катастра непокретности

Подаци о непокретности	98d9bc13-787f-4474-9c89-5078952d21a8
Матични број општине:	70700
Општина:	ЛАЈКОВАЦ
Матични број катастарске општине:	743046
Катастарска општина:	РУБРИБРЕЗА
Датум ажурности:	15.04.2022. 14:31
Служба:	ЛАЈКОВАЦ
Извор податка:	ЛАЈКОВАЦ, ЈЕ

1. Подаци о парцели - А лист

Потес / Улица:	ЛУГ
Број парцеле:	933
Површина m²:	4059
Број листа непокретности:	503

Подаци о делу парцеле

Број дела:	1
Врста земљишта:	ГРАЂЕВИНСКО ЗЕМЉИШТЕ ИЗВАН ГРАЂЕВИНСКОГ ПОДРУЧЈА
Култура:	ЛИВАДА 2. КЛАСЕ
Површина m²:	4059

Имаоци права на парцели - Б лист

Назив:	ЈП "ПУТЕВИ СРБИЈЕ"
Адреса:	БЕОГРАД, БУЛЕВАР КРАЉА АЛЕКСАНДРА 282
Матични број лица:	0000020132248
Врста права:	ПРАВО КОРИШЋЕЊА
Облик својине:	
Удео:	1/1
Назив:	РЕПУБЛИКА СРБИЈА
Адреса:	БЕОГРАД,
Матични број лица:	0000000011113
Врста права:	СВОЈИНА
Облик својине:	ДРЖАВНА РС
Удео:	1/1

Терети на парцели - Г лист

Врста терета:	ЗАБЕЛЕЖБА ПОКРЕТАЊА ПОСТУПКА ЕКСПРОПРИЈАЦИЈЕ
Датум уписа:	04.03.2008.
Трајање терета:	
Датум брисања:	
Опис терета:	РЕШЕЊЕМ ВЛАДЕ РЕПУБЛИКЕ СРБИЈЕ 05 БР.465-179/2007 ОД 11.01.2007.ГОД.("СЛ.ГЛАСНИКРС",БР.5/2007) УТВРЂЕН ЈЕ ОПШТИ ИНТЕРЕС ЗА ЕКСПРОПРИЈАЦИЈУ ЗЕМЉИШТА И ОБЈЕКТА НА

ЗЕМЉИШТУ КОЈЕ МОЖЕ БИТИ ПРЕДМЕТ ЕКСПРОПРИЈАЦИЈЕ,ОДНОСНО АДМИНИСТРАТИВНИ ПРЕНОС НЕПОКРЕТНОСТИ РАДИ ИЗГРАДЊЕ ИНФРАСТРУКТУРНОГ КОРИДОРА НА ТРАСИ АУТОПУТА ХОРГОШ-ПОЖЕГА НА НЕПОКРЕТНОСТИМА ОДРЕЂЕНИМ УРЕДБОМ О УТВРЂИВАЊУ ПРОСТОРНОГ ПЛАНА ПОДРУЧЈА ИФРАСТРУКТУРНОГ КОРИДОРА АУТОПУТА Е-75 СУБОТИЦА-БЕОГРАД (БАТАЈНИЦА) ("СЛ.ГЛАСНИК РС",БР.69/03) И УРЕДБОМ О УТВРЂИВАЊУ ПРОСТОРНОГ ПЛАНА ПОДРУЧЈА ПОСЕБНЕ НАМЕНЕ ИНФРАСТРУКТУРНОГ КОРИДОРА БЕОГРАД-ЈУЖНИ ЈАДРАН, ДЕОНИЦА БЕОГРАД-ПОЖЕГА ("СЛ.ГЛАСНИК РС",БР.37/06).ИСТИМ РЕШЕЊЕМ ОДРЕЂЕНА ЈЕ РЕПУБЛИКА СРБИЈА ЗА КОРИСНИКА. ЕКСПРОПРИЈАЦИЈЕ, ОДНОСНО АДМИНИСТРАТИВНОГ ПРЕНОСА НЕПОКРЕТНОСТИ.

Напомена (терет парцела)

*** Нема напомене ***

* Извод из базе података катастра непокретности.

НАПОМЕНА: Сходно члану 18. Закона о републичким административним таксама и члану 6. Уредбе о условима издавања извода из листа непокретности и листа вода из ГКИС-а, без накнаде се издаје извод из листа непокретности: органима, организацијама и институцијама Републике Србије, аутономних покрајина, односно јединица локалне самоуправе, организацијама обавезног социјалног осигурања, установама основаних од стране Републике Србије, аутономних покрајина, односно јединица локалне самоуправе, Црквама и верским заједницама, Црвеном крсту Србије, дипломатско-конзуларним представништвима страних држава, под условом узајамности, јавним бележницима и геодетским организацијама, и исти се дигитално преузимају преко сервисне магистрале државних органа и електронских сервиса РГЗ-а.



Република Србија
Републички геодетски завод
Геодетско-катастарски информациони систем

* Број листа непокретности: 503

katastar.rgz.gov.rs/eKatastar | 18.04.2022. 09:22:54

Подаци катастра непокретности

Подаци о непокретности	2ff7b059-5552-4c79-8e7b-dfe838ae02e3
Матични број општине:	70700
Општина:	ЛАЈКОВАЦ
Матични број катастарске општине:	743046
Катастарска општина:	РУБРИБРЕЗА
Датум ажурности:	15.04.2022. 14:31
Служба:	ЛАЈКОВАЦ
Извор податка:	ЛАЈКОВАЦ, ЈЕ

1. Подаци о парцели - А лист

Потес / Улица:	ЛУГ
Број парцеле:	938
Површина m²:	1329
Број листа непокретности:	503

Подаци о делу парцеле

Број дела:	1
Врста земљишта:	ГРАЂЕВИНСКО ЗЕМЉИШТЕ ИЗВАН ГРАЂЕВИНСКОГ ПОДРУЧЈА
Култура:	ШУМА 2. КЛАСЕ
Површина m²:	1329

Имаоци права на парцели - Б лист

Назив:	ЈП "ПУТЕВИ СРБИЈЕ"
Адреса:	БЕОГРАД, БУЛЕВАР КРАЉА АЛЕКСАНДРА 282
Матични број лица:	0000020132248
Врста права:	ПРАВО КОРИШЋЕЊА
Облик својине:	
Удео:	1/1
Назив:	РЕПУБЛИКА СРБИЈА
Адреса:	БЕОГРАД,
Матични број лица:	0000000011113
Врста права:	СВОЈИНА
Облик својине:	ДРЖАВНА РС
Удео:	1/1

Терети на парцели - Г лист

Врста терета:	ЗАБЕЛЕЖБА ДА ЈЕ УПИС ИЗВРШЕН НА ОСНОВУ УГОВОРА ОВЕРЕНОГ КОД СУДА ПРЕ 1. СЕПТЕМБРА 2014. ГОДИНЕ
Датум уписа:	22.07.2021.
Трајање терета:	
Датум брисања:	
Опис терета:	УПИС НА ИМЕ МАРИНКОВИЋ СЛАВИЦЕ ИЗ ЛАЗАРЕВЦА, ЈМБГ 1804994715203, ИЗВРШЕН ЈЕ ПО ОСНОВУ УГОВОРА О ДОЖИВОТНОМ

Напомена (терет парцела)

*** Нема напомене ***

* Извод из базе података катастра непокретности.

НАПОМЕНА: Сходно члану 18. Закона о републичким административним таксама и члану 6. Уредбе о условима издавања извода из листа непокретности и листа вода из ГКИС-а, без накнаде се издаје извод из листа непокретности: органима, организацијама и институцијама Републике Србије, аутономних покрајина, односно јединица локалне самоуправе, организацијама обавезног социјалног осигурања, установама основаних од стране Републике Србије, аутономних покрајина, односно јединица локалне самоуправе, Црквама и верским заједницама, Црвеном крсту Србије, дипломатско-конзуларним представништвима страних држава, под условом узајамности, јавним бележницима и геодетским организацијама, и исти се дигитално преузимају преко сервисне магистрале државних органа и електронских сервиса РГЗ-а.



Република Србија
Републички геодетски завод
Геодетско-катастарски информациони систем

* Број листа непокретности: 503

katastar.rgz.gov.rs/eKatastar | 18.04.2022. 09:23:21

Подаци катастра непокретности

Подаци о непокретности	2104c65a-278a-4c02-a5d5-6e6a2dbfa869
Матични број општине:	70700
Општина:	ЛАЈКОВАЦ
Матични број катастарске општине:	743046
Катастарска општина:	РУБРИБРЕЗА
Датум ажурности:	15.04.2022. 14:31
Служба:	ЛАЈКОВАЦ
Извор податка:	ЛАЈКОВАЦ, ЈЕ

1. Подаци о парцели - А лист

Потес / Улица:	ЛУГ
Број парцеле:	939/2
Површина m²:	1319
Број листа непокретности:	503

Подаци о делу парцеле

Број дела:	1
Врста земљишта:	ГРАЂЕВИНСКО ЗЕМЉИШТЕ ИЗВАН ГРАЂЕВИНСКОГ ПОДРУЧЈА
Култура:	ШУМА 2. КЛАСЕ
Површина m²:	1319

Имаоци права на парцели - Б лист

Назив:	ЈП "ПУТЕВИ СРБИЈЕ"
Адреса:	БЕОГРАД, БУЛЕВАР КРАЉА АЛЕКСАНДРА 282
Матични број лица:	0000020132248
Врста права:	ПРАВО КОРИШЋЕЊА
Облик својине:	
Удео:	1/1
Назив:	РЕПУБЛИКА СРБИЈА
Адреса:	БЕОГРАД,
Матични број лица:	0000000011113
Врста права:	СВОЈИНА
Облик својине:	ДРЖАВНА РС
Удео:	1/1

Терети на парцели - Г лист

*** Нема терета ***

Напомена (терет парцела)

*** Нема напомене ***

* Извод из базе података катастра непокретности.

НАПОМЕНА: Сходно члану 18. Закона о републичким административним таксама и члану 6. Уредбе о условима издавања извода из листа непокретности и листа вода из ГКИС-а, без накнаде се издаје извод из листа непокретности: органима, организацијама и институцијама Републике Србије, аутономних покрајина,

односно јединица локалне самоуправе, организацијама обавезног социјалног осигурања, установама основаних од стране Републике Србије, аутономних покрајина, односно јединица локалне самоуправе, Црквама и верским заједницама, Црвеном крсту Србије, дипломатско-конзуларним представништвима страних држава, под условом узајамности, јавним бележницима и геодетским организацијама, и исти се дигитално преузимају преко сервисне магистрале државних органа и електронских сервиса РГЗ-а.



Република Србија
Републички геодетски завод
Геодетско-катастарски информациони систем

* Број листа непокретности: 503

katastar.rgz.gov.rs/eKatastar | 18.04.2022. 09:23:49

Подаци катастра непокретности

Подаци о непокретности	33a11392-96b1-476c-963f-7de1a2ec6a49
Матични број општине:	70700
Општина:	ЛАЈКОВАЦ
Матични број катастарске општине:	743046
Катастарска општина:	РУБРИБРЕЗА
Датум ажурности:	15.04.2022. 14:31
Служба:	ЛАЈКОВАЦ
Извор податка:	ЛАЈКОВАЦ, ЈЕ

1. Подаци о парцели - А лист

Потес / Улица:	ЛУГ
Број парцеле:	942/2
Површина m²:	1076
Број листа непокретности:	503

Подаци о делу парцеле

Број дела:	1
Врста земљишта:	ГРАЂЕВИНСКО ЗЕМЉИШТЕ ИЗВАН ГРАЂЕВИНСКОГ ПОДРУЧЈА
Култура:	ШУМА 2. КЛАСЕ
Површина m²:	1076

Имаоци права на парцели - Б лист

Назив:	ЈП "ПУТЕВИ СРБИЈЕ"
Адреса:	БЕОГРАД, БУЛЕВАР КРАЉА АЛЕКСАНДРА 282
Матични број лица:	0000020132248
Врста права:	ПРАВО КОРИШЋЕЊА
Облик својине:	
Удео:	1/1
Назив:	РЕПУБЛИКА СРБИЈА
Адреса:	БЕОГРАД,
Матични број лица:	0000000011113
Врста права:	СВОЈИНА
Облик својине:	ДРЖАВНА РС
Удео:	1/1

Терети на парцели - Г лист

*** Нема терета ***

Напомена (терет парцела)

*** Нема напомене ***

* Извод из базе података катастра непокретности.

НАПОМЕНА: Сходно члану 18. Закона о републичким административним таксама и члану 6. Уредбе о условима издавања извода из листа непокретности и листа вода из ГКИС-а, без накнаде се издаје извод из листа непокретности: органима, организацијама и институцијама Републике Србије, аутономних покрајина,

односно јединица локалне самоуправе, организацијама обавезног социјалног осигурања, установама основаних од стране Републике Србије, аутономних покрајина, односно јединица локалне самоуправе, Црквама и верским заједницама, Црвеном крсту Србије, дипломатско-конзуларним представништвима страних држава, под условом узајамности, јавним бележницима и геодетским организацијама, и исти се дигитално преузимају преко сервисне магистрале државних органа и електронских сервиса РГЗ-а.



Република Србија
Републички геодетски завод
Геодетско-катастарски информациони систем

* Број листа непокретности: 503

katastar.rgz.gov.rs/eKatastar | 18.04.2022. 09:24:22

Подаци катастра непокретности

Подаци о непокретности	dc163b77-cf00-45d9-998b-3f0377b3c885
Матични број општине:	70700
Општина:	ЛАЈКОВАЦ
Матични број катастарске општине:	743046
Катастарска општина:	РУБРИБРЕЗА
Датум ажурности:	15.04.2022. 14:31
Служба:	ЛАЈКОВАЦ
Извор податка:	ЛАЈКОВАЦ, ЈЕ

1. Подаци о парцели - А лист

Потес / Улица:	ЛУГ
Број парцеле:	943/2
Површина m²:	923
Број листа непокретности:	503

Подаци о делу парцеле

Број дела:	1
Врста земљишта:	ГРАЂЕВИНСКО ЗЕМЉИШТЕ ИЗВАН ГРАЂЕВИНСКОГ ПОДРУЧЈА
Култура:	ШУМА 2. КЛАСЕ
Површина m²:	923

Имаоци права на парцели - Б лист

Назив:	ЈП "ПУТЕВИ СРБИЈЕ"
Адреса:	БЕОГРАД, БУЛЕВАР КРАЉА АЛЕКСАНДРА 282
Матични број лица:	0000020132248
Врста права:	ПРАВО КОРИШЋЕЊА
Облик својине:	
Удео:	1/1
Назив:	РЕПУБЛИКА СРБИЈА
Адреса:	БЕОГРАД,
Матични број лица:	0000000011113
Врста права:	СВОЈИНА
Облик својине:	ДРЖАВНА РС
Удео:	1/1

Терети на парцели - Г лист

*** Нема терета ***

Напомена (терет парцела)

*** Нема напомене ***

* Извод из базе података катастра непокретности.

НАПОМЕНА: Сходно члану 18. Закона о републичким административним таксама и члану 6. Уредбе о условима издавања извода из листа непокретности и листа вода из ГКИС-а, без накнаде се издаје извод из листа непокретности: органима, организацијама и институцијама Републике Србије, аутономних покрајина,

односно јединица локалне самоуправе, организацијама обавезног социјалног осигурања, установама основаних од стране Републике Србије, аутономних покрајина, односно јединица локалне самоуправе, Црквама и верским заједницама, Црвеном крсту Србије, дипломатско-конзуларним представништвима страних држава, под условом узајамности, јавним бележницима и геодетским организацијама, и исти се дигитално преузимају преко сервисне магистрале државних органа и електронских сервиса РГЗ-а.



Република Србија
Републички геодетски завод
Геодетско-катастарски информациони систем

* Број листа непокретности: 503

katastar.rgz.gov.rs/eKatastar | 18.04.2022. 09:24:56

Подаци катастра непокретности

Подаци о непокретности	1e5b9344-1148-4d1c-b6de-708606efcb21
Матични број општине:	70700
Општина:	ЛАЈКОВАЦ
Матични број катастарске општине:	743046
Катастарска општина:	РУБРИБРЕЗА
Датум ажурности:	15.04.2022. 14:31
Служба:	ЛАЈКОВАЦ
Извор податка:	ЛАЈКОВАЦ, ЈЕ

1. Подаци о парцели - А лист

Потес / Улица:	ЛУГ
Број парцеле:	945/2
Површина m²:	668
Број листа непокретности:	503

Подаци о делу парцеле

Број дела:	1
Врста земљишта:	ГРАЂЕВИНСКО ЗЕМЉИШТЕ ИЗВАН ГРАЂЕВИНСКОГ ПОДРУЧЈА
Култура:	ПАШЊАК 2. КЛАСЕ
Површина m²:	668

Имаоци права на парцели - Б лист

Назив:	ЈП "ПУТЕВИ СРБИЈЕ"
Адреса:	БЕОГРАД, БУЛЕВАР КРАЉА АЛЕКСАНДРА 282
Матични број лица:	0000020132248
Врста права:	ПРАВО КОРИШЋЕЊА
Облик својине:	
Удео:	1/1
Назив:	РЕПУБЛИКА СРБИЈА
Адреса:	БЕОГРАД,
Матични број лица:	0000000011113
Врста права:	СВОЈИНА
Облик својине:	ДРЖАВНА РС
Удео:	1/1

Терети на парцели - Г лист

*** Нема терета ***

Напомена (терет парцела)

*** Нема напомене ***

* Извод из базе података катастра непокретности.

НАПОМЕНА: Сходно члану 18. Закона о републичким административним таксама и члану 6. Уредбе о условима издавања извода из листа непокретности и листа вода из ГКИС-а, без накнаде се издаје извод из листа непокретности: органима, организацијама и институцијама Републике Србије, аутономних покрајина,

односно јединица локалне самоуправе, организацијама обавезног социјалног осигурања, установама основаних од стране Републике Србије, аутономних покрајина, односно јединица локалне самоуправе, Црквама и верским заједницама, Црвеном крсту Србије, дипломатско-конзуларним представништвима страних држава, под условом узајамности, јавним бележницима и геодетским организацијама, и исти се дигитално преузимају преко сервисне магистрале државних органа и електронских сервиса РГЗ-а.



Република Србија
Републички геодетски завод
Геодетско-катастарски информациони систем

* Број листа непокретности: 180

katastar.rgz.gov.rs/eKatastar | 18.04.2022. 09:25:48

Подаци катастра непокретности

Подаци о непокретности	d3dbfb88-6ba8-4324-b93a-4132754c6062
Матични број општине:	70700
Општина:	ЛАЈКОВАЦ
Матични број катастарске општине:	743046
Катастарска општина:	РУБРИБРЕЗА
Датум ажурности:	15.04.2022. 14:31
Служба:	ЛАЈКОВАЦ
Извор податка:	ЛАЈКОВАЦ, ЈЕ

1. Подаци о парцели - А лист

Потес / Улица:	ЛУГ
Број парцеле:	947/1
Површина m²:	11843
Број листа непокретности:	180

Подаци о делу парцеле

Број дела:	1
Врста земљишта:	ГРАЂЕВИНСКО ЗЕМЉИШТЕ ИЗВАН ГРАЂЕВИНСКОГ ПОДРУЧЈА
Култура:	ЊИВА 3. КЛАСЕ
Површина m²:	11843

Имаоци права на парцели - Б лист

Назив:	МИТРОВИЋ (ДРАГОСЛАВ) ГОРАН
Адреса:	ЛАЈКОВАЦ, ДИМИТРИЈА ТУЦОВИЋ 2
Матични број лица:	2401962771418
Врста права:	СВОЈИНА
Облик својине:	ПРИВАТНА
Удео:	1/1

Терети на парцели - Г лист

*** Нема терета ***

Напомена (терет парцела)

*** Нема напомене ***

* Извод из базе података катастра непокретности.

НАПОМЕНА: Сходно члану 18. Закона о републичким административним таксама и члану 6. Уредбе о условима издавања извода из листа непокретности и листа вода из ГКИС-а, без накнаде се издаје извод из листа непокретности: органима, организацијама и институцијама Републике Србије, аутономних покрајина, односно јединица локалне самоуправе, организацијама обавезног социјалног осигурања, установама основаних од стране Републике Србије, аутономних покрајина, односно јединица локалне самоуправе, Црквама и верским заједницама, Црвеном крсту Србије, дипломатско-конзуларним представништвима страних држава, под условом узајамности, јавним бележницима и геодетским организацијама, и исти се дигитално преузимају преко сервисне магистралне државних органа и електронских сервиса РГЗ-а.



Република Србија
Републички геодетски завод
Геодетско-катастарски информациони систем

* Број листа непокретности: 503

katastar.rgz.gov.rs/eKatastar | 18.04.2022. 09:25:23

Подаци катастра непокретности

Подаци о непокретности	ef92b123-a11b-4230-aa3f-86aa1d86ff18
Матични број општине:	70700
Општина:	ЛАЈКОВАЦ
Матични број катастарске општине:	743046
Катастарска општина:	РУБРИБРЕЗА
Датум ажурности:	15.04.2022. 14:31
Служба:	ЛАЈКОВАЦ
Извор податка:	ЛАЈКОВАЦ, ЈЕ

1. Подаци о парцели - А лист

Потес / Улица:	ЛУГ
Број парцеле:	947/2
Површина m²:	1398
Број листа непокретности:	503

Подаци о делу парцеле

Број дела:	1
Врста земљишта:	ГРАЂЕВИНСКО ЗЕМЉИШТЕ ИЗВАН ГРАЂЕВИНСКОГ ПОДРУЧЈА
Култура:	ЊИВА 3. КЛАСЕ
Површина m²:	1398

Имаоци права на парцели - Б лист

Назив:	ЈП "ПУТЕВИ СРБИЈЕ"
Адреса:	БЕОГРАД, БУЛЕВАР КРАЉА АЛЕКСАНДРА 282
Матични број лица:	0000020132248
Врста права:	ПРАВО КОРИШЋЕЊА
Облик својине:	
Удео:	1/1
Назив:	РЕПУБЛИКА СРБИЈА
Адреса:	БЕОГРАД,
Матични број лица:	0000000011113
Врста права:	СВОЈИНА
Облик својине:	ДРЖАВНА РС
Удео:	1/1

Терети на парцели - Г лист

*** Нема терета ***

Напомена (терет парцела)

*** Нема напомене ***

* Извод из базе података катастра непокретности.

НАПОМЕНА: Сходно члану 18. Закона о републичким административним таксама и члану 6. Уредбе о условима издавања извода из листа непокретности и листа вода из ГКИС-а, без накнаде се издаје извод из листа непокретности: органима, организацијама и институцијама Републике Србије, аутономних покрајина,

односно јединица локалне самоуправе, организацијама обавезног социјалног осигурања, установама основаних од стране Републике Србије, аутономних покрајина, односно јединица локалне самоуправе, Црквама и верским заједницама, Црвеном крсту Србије, дипломатско-конзуларним представништвима страних држава, под условом узајамности, јавним бележницима и геодетским организацијама, и исти се дигитално преузимају преко сервисне магистрале државних органа и електронских сервиса РГЗ-а.



Република Србија
Републички геодетски завод
Геодетско-катастарски информациони систем

* Број листа непокретности: 412

katastar.rgz.gov.rs/eKatastar | 18.04.2022. 09:13:45

Подаци катастра непокретности

Подаци о непокретности	b4ac989f-83d7-4d73-9243-c7e2ab09004b
Матични број општине:	70700
Општина:	ЛАЈКОВАЦ
Матични број катастарске општине:	743046
Катастарска општина:	РУБРИБРЕЗА
Датум ажурности:	15.04.2022. 14:31
Служба:	ЛАЈКОВАЦ
Извор податка:	ЛАЈКОВАЦ, ЈЕ

1. Подаци о парцели - А лист

Потес / Улица:	ЛУГ
Број парцеле:	952/1
Површина m²:	8657
Број листа непокретности:	412

Подаци о делу парцеле

Број дела:	1
Врста земљишта:	ГРАЂЕВИНСКО ЗЕМЉИШТЕ ИЗВАН ГРАЂЕВИНСКОГ ПОДРУЧЈА
Култура:	ЊИВА 3. КЛАСЕ
Површина m²:	8657

Имаоци права на парцели - Б лист

Назив:	РАДИВОЈЕВИЋ (РАДИСАВ) МИЛАН
Адреса:	РУБРИБРЕЗА, ПРОТЕ МАТЕЈЕ 106
Матични број лица:	2009959771418
Врста права:	ДРЖАЛАЦ
Облик својине:	ПРИВАТНА
Удео:	1/1

Терети на парцели - Г лист

*** Нема терета ***

Напомена (терет парцела)

*** Нема напомене ***

* Извод из базе података катастра непокретности.

НАПОМЕНА: Сходно члану 18. Закона о републичким административним таксама и члану 6. Уредбе о условима издавања извода из листа непокретности и листа вода из ГКИС-а, без накнаде се издаје извод из листа непокретности: органима, организацијама и институцијама Републике Србије, аутономних покрајина, односно јединица локалне самоуправе, организацијама обавезног социјалног осигурања, установама основаних од стране Републике Србије, аутономних покрајина, односно јединица локалне самоуправе, Црквама и верским заједницама, Црвеном крсту Србије, дипломатско-конзуларним представништвима страних држава, под условом узајамности, јавним бележницима и геодетским организацијама, и исти се дигитално преузимају преко сервисне магистралне државних органа и електронских сервиса РГЗ-а.



Република Србија
Републички геодетски завод
Геодетско-катастарски информациони систем

* Број листа непокретности: 503

katastar.rgz.gov.rs/eKatastar | 18.04.2022. 09:16:02

Подаци катастра непокретности

Подаци о непокретности	a2961d8b-8e9b-4be8-99f5-34f706de838d
Матични број општине:	70700
Општина:	ЛАЈКОВАЦ
Матични број катастарске општине:	743046
Катастарска општина:	РУБРИБРЕЗА
Датум ажурности:	15.04.2022. 14:31
Служба:	ЛАЈКОВАЦ
Извор податка:	ЛАЈКОВАЦ, ЈЕ

1. Подаци о парцели - А лист

Потес / Улица:	ЛУГ
Број парцеле:	952/2
Површина m²:	1656
Број листа непокретности:	503

Подаци о делу парцеле

Број дела:	1
Врста земљишта:	ГРАЂЕВИНСКО ЗЕМЉИШТЕ ИЗВАН ГРАЂЕВИНСКОГ ПОДРУЧЈА
Култура:	ЊИВА 3. КЛАСЕ
Површина m²:	1656

Имаоци права на парцели - Б лист

Назив:	ЈП "ПУТЕВИ СРБИЈЕ"
Адреса:	БЕОГРАД, БУЛЕВАР КРАЉА АЛЕКСАНДРА 282
Матични број лица:	0000020132248
Врста права:	ПРАВО КОРИШЋЕЊА
Облик својине:	
Удео:	1/1
Назив:	РЕПУБЛИКА СРБИЈА
Адреса:	БЕОГРАД,
Матични број лица:	0000000011113
Врста права:	СВОЈИНА
Облик својине:	ДРЖАВНА РС
Удео:	1/1

Терети на парцели - Г лист

*** Нема терета ***

Напомена (терет парцела)

*** Нема напомене ***

* Извод из базе података катастра непокретности.

НАПОМЕНА: Сходно члану 18. Закона о републичким административним таксама и члану 6. Уредбе о условима издавања извода из листа непокретности и листа вода из ГКИС-а, без накнаде се издаје извод из листа непокретности: органима, организацијама и институцијама Републике Србије, аутономних покрајина,

односно јединица локалне самоуправе, организацијама обавезног социјалног осигурања, установама основаних од стране Републике Србије, аутономних покрајина, односно јединица локалне самоуправе, Црквама и верским заједницама, Црвеном крсту Србије, дипломатско-конзуларним представништвима страних држава, под условом узајамности, јавним бележницима и геодетским организацијама, и исти се дигитално преузимају преко сервисне магистрале државних органа и електронских сервиса РГЗ-а.



Република Србија
Републички геодетски завод
Геодетско-катастарски информациони систем

* Број листа непокретности: 503

katastar.rgz.gov.rs/eKatastar | 18.04.2022. 09:16:31

Подаци катастра непокретности

Подаци о непокретности	810d92e8-86aa-400e-88f0-168af02f2943
Матични број општине:	70700
Општина:	ЛАЈКОВАЦ
Матични број катастарске општине:	743046
Катастарска општина:	РУБРИБРЕЗА
Датум ажурности:	15.04.2022. 14:31
Служба:	ЛАЈКОВАЦ
Извор податка:	ЛАЈКОВАЦ, ЈЕ

1. Подаци о парцели - А лист

Потес / Улица:	ЛУГ
Број парцеле:	957
Површина m²:	3806
Број листа непокретности:	503

Подаци о делу парцеле

Број дела:	1
Врста земљишта:	ГРАЂЕВИНСКО ЗЕМЉИШТЕ ИЗВАН ГРАЂЕВИНСКОГ ПОДРУЧЈА
Култура:	ЊИВА 3. КЛАСЕ
Површина m²:	3806

Имаоци права на парцели - Б лист

Назив:	ЈП "ПУТЕВИ СРБИЈЕ"
Адреса:	БЕОГРАД, БУЛЕВАР КРАЉА АЛЕКСАНДРА 282
Матични број лица:	0000020132248
Врста права:	ПРАВО КОРИШЋЕЊА
Облик својине:	
Удео:	1/1
Назив:	РЕПУБЛИКА СРБИЈА
Адреса:	БЕОГРАД,
Матични број лица:	0000000011113
Врста права:	СВОЈИНА
Облик својине:	ДРЖАВНА РС
Удео:	1/1

Терети на парцели - Г лист

*** Нема терета ***

Напомена (терет парцела)

*** Нема напомене ***

* Извод из базе података катастра непокретности.

НАПОМЕНА: Сходно члану 18. Закона о републичким административним таксама и члану 6. Уредбе о условима издавања извода из листа непокретности и листа вода из ГКИС-а, без накнаде се издаје извод из листа непокретности: органима, организацијама и институцијама Републике Србије, аутономних покрајина,

односно јединица локалне самоуправе, организацијама обавезног социјалног осигурања, установама основаних од стране Републике Србије, аутономних покрајина, односно јединица локалне самоуправе, Црквама и верским заједницама, Црвеном крсту Србије, дипломатско-конзуларним представништвима страних држава, под условом узајамности, јавним бележницима и геодетским организацијама, и исти се дигитално преузимају преко сервисне магистрале државних органа и електронских сервиса РГЗ-а.



Република Србија
Републички геодетски завод
Геодетско-катастарски информациони систем

* Број листа непокретности: 503

katastar.rgz.gov.rs/eKatastar | 18.04.2022. 09:16:58

Подаци катастра непокретности

Подаци о непокретности	c53e61d7-3510-4c78-b80a-357c261c0db5
Матични број општине:	70700
Општина:	ЛАЈКОВАЦ
Матични број катастарске општине:	743046
Катастарска општина:	РУБРИБРЕЗА
Датум ажурности:	15.04.2022. 14:31
Служба:	ЛАЈКОВАЦ
Извор податка:	ЛАЈКОВАЦ, ЈЕ

1. Подаци о парцели - А лист

Потес / Улица:	ЛУГ
Број парцеле:	958
Површина m²:	4182
Број листа непокретности:	503

Подаци о делу парцеле

Број дела:	1
Врста земљишта:	ГРАЂЕВИНСКО ЗЕМЉИШТЕ ИЗВАН ГРАЂЕВИНСКОГ ПОДРУЧЈА
Култура:	ЊИВА 3. КЛАСЕ
Површина m²:	4182

Имаоци права на парцели - Б лист

Назив:	ЈП "ПУТЕВИ СРБИЈЕ"
Адреса:	БЕОГРАД, БУЛЕВАР КРАЉА АЛЕКСАНДРА 282
Матични број лица:	0000020132248
Врста права:	ПРАВО КОРИШЋЕЊА
Облик својине:	
Удео:	1/1
Назив:	РЕПУБЛИКА СРБИЈА
Адреса:	БЕОГРАД,
Матични број лица:	0000000011113
Врста права:	СВОЈИНА
Облик својине:	ДРЖАВНА РС
Удео:	1/1

Терети на парцели - Г лист

*** Нема терета ***

Напомена (терет парцела)

*** Нема напомене ***

* Извод из базе података катастра непокретности.

НАПОМЕНА: Сходно члану 18. Закона о републичким административним таксама и члану 6. Уредбе о условима издавања извода из листа непокретности и листа вода из ГКИС-а, без накнаде се издаје извод из листа непокретности: органима, организацијама и институцијама Републике Србије, аутономних покрајина,

односно јединица локалне самоуправе, организацијама обавезног социјалног осигурања, установама основаних од стране Републике Србије, аутономних покрајина, односно јединица локалне самоуправе, Црквама и верским заједницама, Црвеном крсту Србије, дипломатско-конзуларним представништвима страних држава, под условом узајамности, јавним бележницима и геодетским организацијама, и исти се дигитално преузимају преко сервисне магистрале државних органа и електронских сервиса РГЗ-а.



Република Србија
Републички геодетски завод
Геодетско-катастарски информациони систем

* Број листа непокретности: 503

katastar.rgz.gov.rs/eKatastar | 18.04.2022. 09:17:29

Подаци катастра непокретности

Подаци о непокретности	95593594-31cb-422f-afa5-8d6275d91b40
Матични број општине:	70700
Општина:	ЛАЈКОВАЦ
Матични број катастарске општине:	743046
Катастарска општина:	РУБРИБРЕЗА
Датум ажурности:	15.04.2022. 14:31
Служба:	ЛАЈКОВАЦ
Извор податка:	ЛАЈКОВАЦ, ЈЕ

1. Подаци о парцели - А лист

Потес / Улица:	ЛУГ
Број парцеле:	959
Површина m²:	9740
Број листа непокретности:	503

Подаци о делу парцеле

Број дела:	1
Врста земљишта:	ГРАЂЕВИНСКО ЗЕМЉИШТЕ ИЗВАН ГРАЂЕВИНСКОГ ПОДРУЧЈА
Култура:	ЊИВА 3. КЛАСЕ
Површина m²:	9740

Имаоци права на парцели - Б лист

Назив:	ЈП "ПУТЕВИ СРБИЈЕ"
Адреса:	БЕОГРАД, БУЛЕВАР КРАЉА АЛЕКСАНДРА 282
Матични број лица:	0000020132248
Врста права:	ПРАВО КОРИШЋЕЊА
Облик својине:	
Удео:	1/1
Назив:	РЕПУБЛИКА СРБИЈА
Адреса:	БЕОГРАД,
Матични број лица:	0000000011113
Врста права:	СВОЈИНА
Облик својине:	ДРЖАВНА РС
Удео:	1/1

Терети на парцели - Г лист

Врста терета:	ПРАВО ПРОЛАЗА
Датум уписа:	30.01.2003.
Трајање терета:	
Датум брисања:	
Опис терета:	ПРАВО СЛУЖБЕНОСТИ ПУТА У ШИРИНИ ОД 3 МЕТРА ЈУЖНОМ СТРАНОМ У КОРИСТ ПАНТЕЛИЋ ИЛИЈЕ И СТОЈАНА
Врста терета:	ЗАБЕЛЕЖБА ПОКРЕТАЊА ПОСТУПКА ЕКСПРОПРИЈАЦИЈЕ

Датум уписа:

03.03.2008.

Трајање терета:**Датум брисања:****Опис терета:**

РЕШЕЊЕМ ВЛАДЕ РЕПУБЛИКЕ СРБИЈЕ О5 БР.465-179/2007 ОД 11.01.2007.ГОДИНЕ ("СЛ.ГЛАСНИК РС,БР.5/2007") УТВРЂЕН ЈЕ ОПШТИ ИНТЕРЕС ЗА ЕКСПРОПРИЈАЦИЈУ ЗЕМЉИШТА И ОБЈЕКТА НА ЗЕМЉИШТУ КОЈЕ МОЖЕ БИТИ ПРЕДМЕТ ЕКСПРОПРИЈАЦИЈЕ,ОДНОСНО АДМИНИСТРАТИВНИ ПРЕНОС НЕПОКРЕТНОСТИ РАДИ ИЗГРАДЊЕ ИНФРАСТРУКТУРНОГ КОРИДОРА НА ТРАСИ АУТОПУТА ХОРГОШ-ПОЖЕГА,НА НЕПОКРЕТНОСТИМА ОДРЕЂЕНИМ УРЕДБОМ О УТВРЂИВАЊУ ПРОСТОРНОГ ПЛАНА ПОДРУЧЈА ИНФРАСТРУКТУРНОГ КОРИДОРА АУТОПУТА Е-75, СУБОТИЦА-БЕОГРАД (БАТАЈНИЦА) ("СЛ.ГЛАСНИК РС",БР.69/03) И УРЕДБОМ О УТВРЂИВАЊУ ПРОСТОРНОГ ПЛАНА ПОДРУЧЈА ПОСЕБНЕ НАМЕНЕ ИНФРАСТРУКТУРНОГ КОРИДОРА БЕОГРАД ЈУЖНИ ЈАДРАН, ДЕОНИЦА БЕОГРАД-ПОЖЕГА ("СЛ.ГЛАСНИК РС",БР.37/06).ИСТИМ РЕШЕЊЕМ ОДРЕЂЕНА ЈЕ РЕПУБЛИКА СРБИЈА ЗА КОРИСНИКА ЕКСПРОПРИЈАЦИЈЕ,ОДНОСНО АДМИНИСТРАТИВНОГ ПРЕНОСА НЕПОКРЕТНОСТИ.

Напомена (терет парцела)

*** Нема напомене ***

* Извод из базе података катастра непокретности.

НАПОМЕНА: Сходно члану 18. Закона о републичким административним таксама и члану 6. Уредбе о условима издавања извода из листа непокретности и листа вода из ГКИС-а, без накнаде се издаје извод из листа непокретности: органима, организацијама и институцијама Републике Србије, аутономних покрајина, односно јединица локалне самоуправе, организацијама обавезног социјалног осигурања, установама основаних од стране Републике Србије, аутономних покрајина, односно јединица локалне самоуправе, Црквама и верским заједницама, Црвеном крсту Србије, дипломатско-конзуларним представништвима страних држава, под условом узајамности, јавним бележницима и геодетским организацијама, и исти се дигитално преузимају преко сервисне магистрале државних органа и електронских сервиса РГЗ-а.



Република Србија
Републички геодетски завод
Геодетско-катастарски информациони систем

* Број листа непокретности: 503

katastar.rgz.gov.rs/eKatastar | 18.04.2022. 09:17:54

Подаци катастра непокретности

Подаци о непокретности	484cf71c-aac2-4af5-b137-bb8da447005f
Матични број општине:	70700
Општина:	ЛАЈКОВАЦ
Матични број катастарске општине:	743046
Катастарска општина:	РУБРИБРЕЗА
Датум ажурности:	15.04.2022. 14:31
Служба:	ЛАЈКОВАЦ
Извор податка:	ЛАЈКОВАЦ, ЈЕ

1. Подаци о парцели - А лист

Потес / Улица:	ЛУГ
Број парцеле:	960
Површина m²:	9345
Број листа непокретности:	503

Подаци о делу парцеле

Број дела:	1
Врста земљишта:	ГРАЂЕВИНСКО ЗЕМЉИШТЕ ИЗВАН ГРАЂЕВИНСКОГ ПОДРУЧЈА
Култура:	ЊИВА 3. КЛАСЕ
Површина m²:	9345

Имаоци права на парцели - Б лист

Назив:	ЈП "ПУТЕВИ СРБИЈЕ"
Адреса:	БЕОГРАД, БУЛЕВАР КРАЉА АЛЕКСАНДРА 282
Матични број лица:	0000020132248
Врста права:	ПРАВО КОРИШЋЕЊА
Облик својине:	
Удео:	1/1
Назив:	РЕПУБЛИКА СРБИЈА
Адреса:	БЕОГРАД,
Матични број лица:	0000000011113
Врста права:	СВОЈИНА
Облик својине:	ДРЖАВНА РС
Удео:	1/1

Терети на парцели - Г лист

Врста терета:	ПРАВО ПРОЛАЗА
Датум уписа:	30.01.2003.
Трајање терета:	
Датум брисања:	
Опис терета:	ПРАВО СЛУЖБЕНОСТИ ПУТА У ШИРИНИ 3 М ЈУЖНОМ СТРАНОМ У КОРИСТ ПАНТЕЛИЋ СТОЈАНА ПАНТЕЛИЋ (ИЛИЈА) МИЛИВОЈЕ, СТРМОВО

Напомена (терет парцела)

*** Нема напомене ***

* Извод из базе података катастра непокретности.

НАПОМЕНА: Сходно члану 18. Закона о републичким административним таксама и члану 6. Уредбе о условима издавања извода из листа непокретности и листа вода из ГКИС-а, без накнаде се издаје извод из листа непокретности: органима, организацијама и институцијама Републике Србије, аутономних покрајина, односно јединица локалне самоуправе, организацијама обавезног социјалног осигурања, установама основаних од стране Републике Србије, аутономних покрајина, односно јединица локалне самоуправе, Црквама и верским заједницама, Црвеном крсту Србије, дипломатско-конзуларним представништвима страних држава, под условом узајамности, јавним бележницима и геодетским организацијама, и исти се дигитално преузимају преко сервисне магистрале државних органа и електронских сервиса РГЗ-а.



Република Србија
Републички геодетски завод
Геодетско-катастарски информациони систем

* Број листа непокретности: 503

katastar.rgz.gov.rs/eKatastar | 18.04.2022. 09:18:16

Подаци катастра непокретности

Подаци о непокретности	038ec52c-11f8-414f-8717-39ae4a4fbac4
Матични број општине:	70700
Општина:	ЛАЈКОВАЦ
Матични број катастарске општине:	743046
Катастарска општина:	РУБРИБРЕЗА
Датум ажурности:	15.04.2022. 14:31
Служба:	ЛАЈКОВАЦ
Извор податка:	ЛАЈКОВАЦ, ЈЕ

1. Подаци о парцели - А лист

Потес / Улица:	ЛУГ
Број парцеле:	961
Површина m²:	20550
Број листа непокретности:	503

Подаци о делу парцеле

Број дела:	1
Врста земљишта:	ГРАЂЕВИНСКО ЗЕМЉИШТЕ ИЗВАН ГРАЂЕВИНСКОГ ПОДРУЧЈА
Култура:	ЊИВА 3. КЛАСЕ
Површина m²:	20550

Имаоци права на парцели - Б лист

Назив:	ЈП "ПУТЕВИ СРБИЈЕ"
Адреса:	БЕОГРАД, БУЛЕВАР КРАЉА АЛЕКСАНДРА 282
Матични број лица:	0000020132248
Врста права:	ПРАВО КОРИШЋЕЊА
Облик својине:	
Удео:	1/1
Назив:	РЕПУБЛИКА СРБИЈА
Адреса:	БЕОГРАД,
Матични број лица:	0000000011113
Врста права:	СВОЈИНА
Облик својине:	ДРЖАВНА РС
Удео:	1/1

Терети на парцели - Г лист

*** Нема терета ***

Напомена (терет парцела)

*** Нема напомене ***

* Извод из базе података катастра непокретности.

НАПОМЕНА: Сходно члану 18. Закона о републичким административним таксама и члану 6. Уредбе о условима издавања извода из листа непокретности и листа вода из ГКИС-а, без накнаде се издаје извод из листа непокретности: органима, организацијама и институцијама Републике Србије, аутономних покрајина,

односно јединица локалне самоуправе, организацијама обавезног социјалног осигурања, установама основаних од стране Републике Србије, аутономних покрајина, односно јединица локалне самоуправе, Црквама и верским заједницама, Црвеном крсту Србије, дипломатско-конзуларним представништвима страних држава, под условом узајамности, јавним бележницима и геодетским организацијама, и исти се дигитално преузимају преко сервисне магистрале државних органа и електронских сервиса РГЗ-а.



Република Србија
Републички геодетски завод
Геодетско-катастарски информациони систем

* Број листа непокретности: 503

katastar.rgz.gov.rs/eKatastar | 18.04.2022. 09:18:48

Подаци катастра непокретности

Подаци о непокретности	a0f3abb2-88aa-45c7-b83a-98f5e00b34ad
Матични број општине:	70700
Општина:	ЛАЈКОВАЦ
Матични број катастарске општине:	743046
Катастарска општина:	РУБРИБРЕЗА
Датум ажурности:	15.04.2022. 14:31
Служба:	ЛАЈКОВАЦ
Извор податка:	ЛАЈКОВАЦ, ЈЕ

1. Подаци о парцели - А лист

Потес / Улица:	ЛУГ
Број парцеле:	966
Површина m²:	6465
Број листа непокретности:	503

Подаци о делу парцеле

Број дела:	1
Врста земљишта:	ГРАЂЕВИНСКО ЗЕМЉИШТЕ ИЗВАН ГРАЂЕВИНСКОГ ПОДРУЧЈА
Култура:	ЊИВА 3. КЛАСЕ
Површина m²:	6465

Имаоци права на парцели - Б лист

Назив:	ЈП "ПУТЕВИ СРБИЈЕ"
Адреса:	БЕОГРАД, БУЛЕВАР КРАЉА АЛЕКСАНДРА 282
Матични број лица:	0000020132248
Врста права:	ПРАВО КОРИШЋЕЊА
Облик својине:	
Удео:	1/1
Назив:	РЕПУБЛИКА СРБИЈА
Адреса:	БЕОГРАД,
Матични број лица:	0000000011113
Врста права:	СВОЈИНА
Облик својине:	ДРЖАВНА РС
Удео:	1/1

Терети на парцели - Г лист

Врста терета:	ЗАБЕЛЕЖБА ПОКРЕТАЊА ПОСТУПКА ЕКСПРОПРИЈАЦИЈЕ
Датум уписа:	04.03.2008.
Трајање терета:	
Датум брисања:	
Опис терета:	РЕШЕЊЕМ ВЛАДЕ РЕПУБЛИКЕ СРБИЈЕ 05 БР.465-179/2007 ОД 11.01.2007.ГОД.("СЛ.ГЛАСНИКРС",БР.5/2007) УТВРЂЕН ЈЕ ОПШТИ ИНТЕРЕС ЗА ЕКСПРОПРИЈАЦИЈУ ЗЕМЉИШТА И ОБЈЕКТА НА

ЗЕМЉИШТУ КОЈЕ МОЖЕ БИТИ ПРЕДМЕТ ЕКСПРОПРИЈАЦИЈЕ,ОДНОСНО АДМИНИСТРАТИВНИ ПРЕНОС НЕПОКРЕТНОСТИ РАДИ ИЗГРАДЊЕ ИНФРАСТРУКТУРНОГ КОРИДОРА НА ТРАСИ АУТОПУТА ХОРГОШ-ПОЖЕГА НА НЕПОКРЕТНОСТИМА ОДРЕЂЕНИМ УРЕДБОМ О УТВРЂИВАЊУ ПРОСТОРНОГ ПЛАНА ПОДРУЧЈА ИФРАСТРУКТУРНОГ КОРИДОРА АУТОПУТА Е-75 СУБОТИЦА-БЕОГРАД (БАТАЈНИЦА) ("СЛ.ГЛАСНИК РС",БР.69/03) И УРЕДБОМ О УТВРЂИВАЊУ ПРОСТОРНОГ ПЛАНА ПОДРУЧЈА ПОСЕБНЕ НАМЕНЕ ИНФРАСТРУКТУРНОГ КОРИДОРА БЕОГРАД-ЈУЖНИ ЈАДРАН, ДЕОНИЦА БЕОГРАД-ПОЖЕГА ("СЛ.ГЛАСНИК РС",БР.37/06).ИСТИМ РЕШЕЊЕМ ОДРЕЂЕНА ЈЕ РЕПУБЛИКА СРБИЈА ЗА КОРИСНИКА. ЕКСПРОПРИЈАЦИЈЕ, ОДНОСНО АДМИНИСТРАТИВНОГ ПРЕНОСА НЕПОКРЕТНОСТИ.

Напомена (терет парцела)

*** Нема напомене ***

* Извод из базе података катастра непокретности.

НАПОМЕНА: Сходно члану 18. Закона о републичким административним таксама и члану 6. Уредбе о условима издавања извода из листа непокретности и листа вода из ГКИС-а, без накнаде се издаје извод из листа непокретности: органима, организацијама и институцијама Републике Србије, аутономних покрајина, односно јединица локалне самоуправе, организацијама обавезног социјалног осигурања, установама основаних од стране Републике Србије, аутономних покрајина, односно јединица локалне самоуправе, Црквама и верским заједницама, Црвеном крсту Србије, дипломатско-конзуларним представништвима страних држава, под условом узајамности, јавним бележницима и геодетским организацијама, и исти се дигитално преузимају преко сервисне магистрале државних органа и електронских сервиса РГЗ-а.



Република Србија
Републички геодетски завод
Геодетско-катастарски информациони систем

* Број листа непокретности: 503

katastar.rgz.gov.rs/eKatastar | 18.04.2022. 09:19:14

Подаци катастра непокретности

Подаци о непокретности	13d4c41b-279f-48d3-afc0-25288644ded3
Матични број општине:	70700
Општина:	ЛАЈКОВАЦ
Матични број катастарске општине:	743046
Катастарска општина:	РУБРИБРЕЗА
Датум ажурности:	15.04.2022. 14:31
Служба:	ЛАЈКОВАЦ
Извор податка:	ЛАЈКОВАЦ, ЈЕ

1. Подаци о парцели - А лист

Потес / Улица:	ЛУГ
Број парцеле:	967
Површина m²:	3579
Број листа непокретности:	503

Подаци о делу парцеле

Број дела:	1
Врста земљишта:	ГРАЂЕВИНСКО ЗЕМЉИШТЕ ИЗВАН ГРАЂЕВИНСКОГ ПОДРУЧЈА
Култура:	ЊИВА 3. КЛАСЕ
Површина m²:	3579

Имаоци права на парцели - Б лист

Назив:	ЈП "ПУТЕВИ СРБИЈЕ"
Адреса:	БЕОГРАД, БУЛЕВАР КРАЉА АЛЕКСАНДРА 282
Матични број лица:	0000020132248
Врста права:	ПРАВО КОРИШЋЕЊА
Облик својине:	
Удео:	1/1
Назив:	РЕПУБЛИКА СРБИЈА
Адреса:	БЕОГРАД,
Матични број лица:	0000000011113
Врста права:	СВОЈИНА
Облик својине:	ДРЖАВНА РС
Удео:	1/1

Терети на парцели - Г лист

*** Нема терета ***

Напомена (терет парцела)

*** Нема напомене ***

* Извод из базе података катастра непокретности.

НАПОМЕНА: Сходно члану 18. Закона о републичким административним таксама и члану 6. Уредбе о условима издавања извода из листа непокретности и листа вода из ГКИС-а, без накнаде се издаје извод из листа непокретности: органима, организацијама и институцијама Републике Србије, аутономних покрајина,

односно јединица локалне самоуправе, организацијама обавезног социјалног осигурања, установама основаних од стране Републике Србије, аутономних покрајина, односно јединица локалне самоуправе, Црквама и верским заједницама, Црвеном крсту Србије, дипломатско-конзуларним представништвима страних држава, под условом узајамности, јавним бележницима и геодетским организацијама, и исти се дигитално преузимају преко сервисне магистрале државних органа и електронских сервиса РГЗ-а.



Република Србија
Републички геодетски завод
Геодетско-катастарски информациони систем

* Број листа непокретности: 503

katastar.rgz.gov.rs/eKatastar | 18.04.2022. 09:19:49

Подаци катастра непокретности

Подаци о непокретности	ae17b939-3e64-46c0-8a70-49c496cbd47f
Матични број општине:	70700
Општина:	ЛАЈКОВАЦ
Матични број катастарске општине:	743046
Катастарска општина:	РУБРИБРЕЗА
Датум ажурности:	15.04.2022. 14:31
Служба:	ЛАЈКОВАЦ
Извор податка:	ЛАЈКОВАЦ, ЈЕ

1. Подаци о парцели - А лист

Потес / Улица:	ЛУГ
Број парцеле:	971
Површина m²:	4218
Број листа непокретности:	503

Подаци о делу парцеле

Број дела:	1
Врста земљишта:	ГРАЂЕВИНСКО ЗЕМЉИШТЕ ИЗВАН ГРАЂЕВИНСКОГ ПОДРУЧЈА
Култура:	ЗЕМЉИШТЕ ПОД ЗГРАДОМ И ДРУГИМ ОБЈЕКТОМ
Површина m²:	20

Имаоци права на парцели - Б лист

Назив:	ЈП "ПУТЕВИ СРБИЈЕ"
Адреса:	БЕОГРАД, БУЛЕВАР КРАЉА АЛЕКСАНДРА 282
Матични број лица:	0000020132248
Врста права:	ПРАВО КОРИШЋЕЊА
Облик својине:	
Удео:	1/1
Назив:	РЕПУБЛИКА СРБИЈА
Адреса:	БЕОГРАД,
Матични број лица:	0000000011113
Врста права:	СВОЈИНА
Облик својине:	ДРЖАВНА РС
Удео:	1/1

Терети на парцели - Г лист

*** Нема терета ***

Напомена (терет парцела)

*** Нема напомене ***

* Извод из базе података катастра непокретности.

НАПОМЕНА: Сходно члану 18. Закона о републичким административним таксама и члану 6. Уредбе о условима издавања извода из листа непокретности и листа вода из ГКИС-а, без накнаде се издаје извод из листа непокретности: органима, организацијама и институцијама Републике Србије, аутономних покрајина,

односно јединица локалне самоуправе, организацијама обавезног социјалног осигурања, установама основаних од стране Републике Србије, аутономних покрајина, односно јединица локалне самоуправе, Црквама и верским заједницама, Црвеном крсту Србије, дипломатско-конзуларним представништвима страних држава, под условом узајамности, јавним бележницима и геодетским организацијама, и исти се дигитално преузимају преко сервисне магистрале државних органа и електронских сервиса РГЗ-а.



Република Србија
Републички геодетски завод
Геодетско-катастарски информациони систем

* Број листа непокретности: 503

katastar.rgz.gov.rs/eKatastar | 18.04.2022. 09:20:07

Подаци катастра непокретности

Подаци о непокретности	69189a58-0e56-4502-838b-c26ef1612a85
Матични број општине:	70700
Општина:	ЛАЈКОВАЦ
Матични број катастарске општине:	743046
Катастарска општина:	РУБРИБРЕЗА
Датум ажурности:	15.04.2022. 14:31
Служба:	ЛАЈКОВАЦ
Извор податка:	ЛАЈКОВАЦ, ЈЕ

1. Подаци о парцели - А лист

Потес / Улица:	ЛУГ
Број парцеле:	971
Површина m²:	4218
Број листа непокретности:	503

Подаци о делу парцеле

Број дела:	2
Врста земљишта:	ГРАЂЕВИНСКО ЗЕМЉИШТЕ ИЗВАН ГРАЂЕВИНСКОГ ПОДРУЧЈА
Култура:	ЊИВА 3. КЛАСЕ
Површина m²:	4198

Имаоци права на парцели - Б лист

Назив:	ЈП "ПУТЕВИ СРБИЈЕ"
Адреса:	БЕОГРАД, БУЛЕВАР КРАЉА АЛЕКСАНДРА 282
Матични број лица:	0000020132248
Врста права:	ПРАВО КОРИШЋЕЊА
Облик својине:	
Удео:	1/1
Назив:	РЕПУБЛИКА СРБИЈА
Адреса:	БЕОГРАД,
Матични број лица:	0000000011113
Врста права:	СВОЈИНА
Облик својине:	ДРЖАВНА РС
Удео:	1/1

Терети на парцели - Г лист

*** Нема терета ***

Напомена (терет парцела)

*** Нема напомене ***

* Извод из базе података катастра непокретности.

НАПОМЕНА: Сходно члану 18. Закона о републичким административним таксама и члану 6. Уредбе о условима издавања извода из листа непокретности и листа вода из ГКИС-а, без накнаде се издаје извод из листа непокретности: органима, организацијама и институцијама Републике Србије, аутономних покрајина,

односно јединица локалне самоуправе, организацијама обавезног социјалног осигурања, установама основаних од стране Републике Србије, аутономних покрајина, односно јединица локалне самоуправе, Црквама и верским заједницама, Црвеном крсту Србије, дипломатско-конзуларним представништвима страних држава, под условом узајамности, јавним бележницима и геодетским организацијама, и исти се дигитално преузимају преко сервисне магистрале државних органа и електронских сервиса РГЗ-а.



Република Србија
Републички геодетски завод
Геодетско-катастарски информациони систем

* Број листа непокретности: 503

katastar.rgz.gov.rs/eKatastar | 18.04.2022. 09:20:25

Подаци катастра непокретности

Подаци о непокретности	311c970d-608f-404c-92be-203ddd1ec7f0
Матични број општине:	70700
Општина:	ЛАЈКОВАЦ
Матични број катастарске општине:	743046
Катастарска општина:	РУБРИБРЕЗА
Датум ажурности:	15.04.2022. 14:31
Служба:	ЛАЈКОВАЦ
Извор податка:	ЛАЈКОВАЦ, ЈЕ

1. Подаци о парцели - А лист

Потес / Улица:	ЛУГ
Број парцеле:	971
Површина m²:	4218
Број листа непокретности:	503

Подаци о делу парцеле

Број дела:	1
Врста земљишта:	ГРАЂЕВИНСКО ЗЕМЉИШТЕ ИЗВАН ГРАЂЕВИНСКОГ ПОДРУЧЈА
Култура:	ЗЕМЉИШТЕ ПОД ЗГРАДОМ И ДРУГИМ ОБЈЕКТОМ
Површина m²:	20

Имаоци права на парцели - Б лист

Назив:	ЈП "ПУТЕВИ СРБИЈЕ"
Адреса:	БЕОГРАД, БУЛЕВАР КРАЉА АЛЕКСАНДРА 282
Матични број лица:	0000020132248
Врста права:	ПРАВО КОРИШЋЕЊА
Облик својине:	
Удео:	1/1
Назив:	РЕПУБЛИКА СРБИЈА
Адреса:	БЕОГРАД,
Матични број лица:	0000000011113
Врста права:	СВОЈИНА
Облик својине:	ДРЖАВНА РС
Удео:	1/1

Терети на парцели - Г лист

*** Нема терета ***

Напомена (терет парцела)

*** Нема напомене ***

2. Подаци о зградама и другим грађевинским објектима - В1 лист

Број објекта:	1
Назив улице:	ЛУГ

Кућни број:
Кућни подброј:
Површина m²: 20
Корисна површина m²: 0
Грађевинска површина m²: 0
Начин коришћења и назив објекта: ПОМОЋНА ЗГРАДА
Правни статус објекта: ОБЈЕКАТ ИЗГРАЂЕН ПРЕ ДОНОШЕЊА ПРОПИСА О ИЗГРАДЊИ ОБЈЕКТА
Број етажа под земљом:
Број етажа у приземљу: 1
Број етажа над земљом:
Број етажа у поткровљу:

Имаоци права на објекту

Назив: ДАНИЛОВИЋ (ЗОРАН) МАРИНА
Адреса: ЗЕМУН, ПРИЛАЗ 24
Матични број лица: 2307985715314
Врста права: СВОЈИНА
Облик својине: ПРИВАТНА
Удео: 1/4
Назив: ЛУКШИЋ (ЗОРАН) ДРАГАНА
Адреса: СУТОМОРЕ, ИВА НОВАКОВИЋА ББ
Матични број лица: 0705973715074
Врста права: СВОЈИНА
Облик својине: ПРИВАТНА
Удео: 1/4
Назив: РИСТИЋ (РАДИВОЈЕ) ВЕРКА
Адреса: ДОЊА ГРАБОВИЦА,
Матични број лица: 0509955775023
Врста права: СВОЈИНА
Облик својине: ПРИВАТНА
Удео: 1/2

Терети на објекту - Г лист

*** Нема терета ***

Напомена (терет објекта)

*** Нема напомене ***

* Извод из базе података катастра непокретности.

НАПОМЕНА: Сходно члану 18. Закона о републичким административним таксама и члану 6. Уредбе о условима издавања извода из листа непокретности и листа вода из ГКИС-а, без накнаде се издаје извод из листа непокретности: органима, организацијама и институцијама Републике Србије, аутономних покрајина, односно јединица локалне самоуправе, организацијама обавезног социјалног осигурања, установама основаних од стране Републике Србије, аутономних покрајина, односно јединица локалне самоуправе, Црквама и верским заједницама, Црвеном крсту Србије, дипломатско-конзуларним представништвима страних држава, под условом узајамности, јавним бележницима и геодетским организацијама, и исти се дигитално преузимају преко сервисне магистрале државних органа и електронских сервиса РГЗ-а.



Република Србија
Републички геодетски завод
Геодетско-катастарски информациони систем

* Број листа непокретности: 503

katastar.rgz.gov.rs/eKatastar | 18.04.2022. 09:20:57

Подаци катастра непокретности

Подаци о непокретности	a16bd62f-94d2-4c2b-b3bf-f26ad8261d61
Матични број општине:	70700
Општина:	ЛАЈКОВАЦ
Матични број катастарске општине:	743046
Катастарска општина:	РУБРИБРЕЗА
Датум ажурности:	15.04.2022. 14:31
Служба:	ЛАЈКОВАЦ
Извор податка:	ЛАЈКОВАЦ, ЈЕ

1. Подаци о парцели - А лист

Потес / Улица:	ЛУГ
Број парцеле:	972
Површина m²:	7010
Број листа непокретности:	503

Подаци о делу парцеле

Број дела:	1
Врста земљишта:	ГРАЂЕВИНСКО ЗЕМЉИШТЕ ИЗВАН ГРАЂЕВИНСКОГ ПОДРУЧЈА
Култура:	ЊИВА 3. КЛАСЕ
Површина m²:	7010

Имаоци права на парцели - Б лист

Назив:	ЈП "ПУТЕВИ СРБИЈЕ"
Адреса:	БЕОГРАД, БУЛЕВАР КРАЉА АЛЕКСАНДРА 282
Матични број лица:	0000020132248
Врста права:	ПРАВО КОРИШЋЕЊА
Облик својине:	
Удео:	1/1
Назив:	РЕПУБЛИКА СРБИЈА
Адреса:	БЕОГРАД,
Матични број лица:	0000000011113
Врста права:	СВОЈИНА
Облик својине:	ДРЖАВНА РС
Удео:	1/1

Терети на парцели - Г лист

*** Нема терета ***

Напомена (терет парцела)

*** Нема напомене ***

* Извод из базе података катастра непокретности.

НАПОМЕНА: Сходно члану 18. Закона о републичким административним таксама и члану 6. Уредбе о условима издавања извода из листа непокретности и листа вода из ГКИС-а, без накнаде се издаје извод из листа непокретности: органима, организацијама и институцијама Републике Србије, аутономних покрајина,

односно јединица локалне самоуправе, организацијама обавезног социјалног осигурања, установама основаних од стране Републике Србије, аутономних покрајина, односно јединица локалне самоуправе, Црквама и верским заједницама, Црвеном крсту Србије, дипломатско-конзуларним представништвима страних држава, под условом узајамности, јавним бележницима и геодетским организацијама, и исти се дигитално преузимају преко сервисне магистрале државних органа и електронских сервиса РГЗ-а.



Република Србија
Републички геодетски завод
Геодетско-катастарски информациони систем

* Број листа непокретности: 503

katastar.rgz.gov.rs/eKatastar | 18.04.2022. 09:21:21

Подаци катастра непокретности

Подаци о непокретности	a95b1efc-828f-4641-b011-d4ce25fdac90
Матични број општине:	70700
Општина:	ЛАЈКОВАЦ
Матични број катастарске општине:	743046
Катастарска општина:	РУБРИБРЕЗА
Датум ажурности:	15.04.2022. 14:31
Служба:	ЛАЈКОВАЦ
Извор податка:	ЛАЈКОВАЦ, ЈЕ

1. Подаци о парцели - А лист

Потес / Улица:	ЛУГ
Број парцеле:	973
Површина m²:	6823
Број листа непокретности:	503

Подаци о делу парцеле

Број дела:	1
Врста земљишта:	ГРАЂЕВИНСКО ЗЕМЉИШТЕ ИЗВАН ГРАЂЕВИНСКОГ ПОДРУЧЈА
Култура:	ЊИВА 3. КЛАСЕ
Површина m²:	6823

Имаоци права на парцели - Б лист

Назив:	ЈП "ПУТЕВИ СРБИЈЕ"
Адреса:	БЕОГРАД, БУЛЕВАР КРАЉА АЛЕКСАНДРА 282
Матични број лица:	0000020132248
Врста права:	ПРАВО КОРИШЋЕЊА
Облик својине:	
Удео:	1/1
Назив:	РЕПУБЛИКА СРБИЈА
Адреса:	БЕОГРАД,
Матични број лица:	0000000011113
Врста права:	СВОЈИНА
Облик својине:	ДРЖАВНА РС
Удео:	1/1

Терети на парцели - Г лист

*** Нема терета ***

Постоји решење на парцели које није коначно.

Напомена (терет парцела)

Датум:	28.03.2018.
Број предмета:	952-02-4-313/2018
Опис:	ЗАБЕЛЕЖБА ДА ПРВОСТЕПЕНА ОДЛУКА БРОЈ 952-02-4-313/2018 НИЈЕ КОНАЧНА.

* Извод из базе података катастра непокретности.

НАПОМЕНА: Сходно члану 18. Закона о републичким административним таксама и члану 6. Уредбе о условима издавања извода из листа непокретности и листа вода из ГКИС-а, без накнаде се издаје извод из листа непокретности: органима, организацијама и институцијама Републике Србије, аутономних покрајина, односно јединица локалне самоуправе, организацијама обавезног социјалног осигурања, установама основаних од стране Републике Србије, аутономних покрајина, односно јединица локалне самоуправе, Црквама и верским заједницама, Црвеном крсту Србије, дипломатско-конзуларним представништвима страних држава, под условом узајамности, јавним бележницима и геодетским организацијама, и исти се дигитално преузимају преко сервисне магистрале државних органа и електронских сервиса РГЗ-а.

V) ПРОЈЕКАТ САОБРАЋАЈНИЦЕ

Институт за путеве АД Београд
бр: 10-882/3
од: 05.02.2021.

2/2.1 ГРАЂЕВИНСКИ ПРОЈЕКАТ ТРАСЕ

Инвеститор:

Јавно предузеће „Путеви Србије”
Булевар краља Александра 282, Београд

Објект:

Државни пут IB реда бр. 27:
Лозница – Ваљево - Лазаревац
деоница: **Иверак – Лајковац** (петља на аутопуту
Е-763 Београд - Пожега)
Општина Ваљево:
к.п.бр: 2758/4 и друге на К.О. Попучке, к.п.бр. 1179/1
и друге на К.О. Луковац, к.п.бр: 21/1 и друге на
К.О.Дивци, к.п.бр: 1395/5 и друге на К.О. Кланица,
к.п.бр. 1374/4 и друге на К.О. Лозница, к.п.бр: 5/2 и
друге на К.О.Веселиновац
Општина Лајковац:
к.п.бр: 110/2 и друге на К.О. Словац, к.п.бр. 107 и
друге на К.О. Ратковац, к.п.бр: 1695/2 и друге на
К.О.Непричава, к.п.бр: 952/2 и друге на К.О.
Рубибреза, к.п.бр. 1/7 и друге на К.О. Маркова Црква

Врста техничке документације: ПГД - Пројекат за грађевинску дозволу

Назив и ознака свеске: **2/2.1 Грађевински пројекат трасе**

За грађење / извођење радова: Нова градња


Пројектант:

Институт за путеве АД Београд
Булевар Пека Дапчевића 45, Београд
П112Г2, П131Г2, П131С1, П132Г1, П133Г1

Број лиценце:

Одговорно лице пројектанта: ² Директор Друштва **Ненад Томић**, мастер инж.грађ.

Потпис:



Одговорни пројектант:

Мирослав Зеленбаба, дипл.грађ.инж.

Број лиценце:

315 8774 04

Потпис:



Број техничке документације:

18-5232-2/2.1-ПГД

Место и датум:

Београд, фебруар 2021.



Према Закону о планирању и изградњи ("Службени гласник РС", бр. 72/09, 81/09 - исправка, 64/10 - УС, 24/11, 121/12, 42/13 - УС, 50/13 - УС, 98/13 - УС, 132/14, 145/14, 83/2018, 31/2019 и 37/2019 – др.закон, 9/2020 и 52/2021) и Правилнику о садржини, начину и поступку израде и начин вршења контроле техничке документације према класи и намени објекта ("Службени гласник РС" бр. 73/2019), вршилац техничке контроле констатује:

ПРОЈЕКАТ СЕ ПРИХВАТА

Вршилац техничке контроле: ПУТИНВЕСТ ДОО БЕОГРАД,
Лазара Саватића број 8, Земун, 11080 Београд

Издаје потврду о извршеној техничкој контроли техничке документације број 2021-540-TK

**ПРОЈЕКАТ ЗА ГРАЂЕВИНСКУ ДОЗВОЛУ
ЗА ИЗГРАДЊУ ДРЖАВНОГ ПУТА ІБ РЕДА БР.27,
ЛОЗНИЦА – ВАЉЕВО – ЛАЗАРЕВАЦ,
ДЕОНИЦА: ИВЕРАК – ЛАЈКОВАЦ (ПЕТЉА НА АУТОПУТУ Е-763 БЕОГРАД – ПОЖЕГА)**

Општина Ваљево: к.п. бр. 2758/4 и друге на К.О. Попучке, к.п. бр. 1179/14 и друге на К.О. Луковац, к.п. бр. 21/1 и друге на К.О. Дивци, к.п. бр. 1395/5 и друге на К.О. Кланица, к.п. бр. 1374/4 и друге на К.О. Лозница, к.п. бр. 5/2 и друге на К.О. Веселиновац
Општина Лајковац: к.п. бр. 110/2 и друге на К.О. Словац, к.п. бр. 107 и друге на К.О. Ратковац, к.п. бр. 1695/2 и друге на К.О. Непричава, к.п. бр. 952/2 и друге на К.О. Рубриреза, к.п. бр. 1/7 и друге на К.О. Маркова црква

2/2 ГРАЂЕВИНСКИ ПРОЈЕКАТ САОБРАЋАЈНИЦЕ, 2/2.1 Грађевински пројекат трасе

Одговорни вршилац техничке контроле:

Небојша Стојановић, дипл.грађ.инж.
Лиценца бр. 315 N962 09

Одговорно лице/заступник:
Гордана Јелкић, дипл.грађ.инж.

Место и датум: Београд, 18.10.2021. године

2/2.1.2. САДРЖАЈ ГРАЂЕВИНСКОГ ПРОЈЕКТА ТРАСЕ

2/2.1.1.	Насловна страна Грађевинског пројекта трасе
2/2.1.2.	Садржај Грађевинског пројекта трасе
2/2.1.3.	Решење о одређивању одговорног пројектанта Грађевинског пројекта трасе
2/2.1.4.	Изјава одговорног пројектанта Грађевинског пројекта трасе
2/2.1.5.	Текстуална документација
	2/2.1.5.1. Технички извештај
2/2.1.6.	Нумеричка документација
	2/2.1.6.1. Нумерички подаци о хоризонталним осовинама
	2/2.1.6.2. Координате попречних профила
	2/2.1.6.3. Нумерички подаци меродавних нивоа високих вода
	2/2.1.6.4. Табеларни предмер радова
	2/2.1.6.5. Појединачни предмери радова
	2/2.1.6.6. Општи предрачун и предмер радова
2/2.1.7.	Графичка документација
	2/2.1.7.1. Прегледна карта, R 1:25000
	2/2.1.7.2. Нормални попречни профили, R 1:100, 1:50, 1:20
	2/2.1.7.3. Ситуациони план, R 1:1000
	2/2.1.7.4. Подужни профил, R 1:100/1000
	2/2.1.7.5. Карактеристични попречни профили, R 1:100
2/2.1.8.	Армирано-бетонски цевasti пропуси

2/2.1.3 РЕШЕЊЕ О ОДРЕЂИВАЊУ ОДГОВОРНОГ ПРОЈЕКТАНТА

Институт за путеве АД Београд
бр: 10-882
од: 05.02.2021.

На основу члана 128 Закона о планирању и изградњи ("Службени гласник РС", бр. 72/2009, 81/2009 - исправка, 64/2010 - одлука УС, 24/2011, 121/2012, 42/2013 - одлука УС, 50/2013 - одлука УС, 98/2013 - одлука УС, 132/2014, 145/2014, 83/2018 и 31/2019, 37/2019 – др.закон и 9/2020) и одредби Правилника о садржини, начину и поступку израде и начин вршења контроле техничке документације према класи и намени објекта ("Службени гласник РС", бр. 73/2019) као:

ОДГОВОРНИ ПРОЈЕКАНТ

за израду Грађевинског пројекта трасе који је део ПРОЈЕКТА ЗА ГРАЂЕВИНСКУ ДОЗВОЛУ за изградњу Државног пута **IB реда бр.27**: Лозница – Ваљево – Лазаревац, деоница: **Иверак – Лајковац** (петља на аутопуту Е-763 Београд - Пожега),

Општина Ваљево: к.п.бр: 2758/4 и друге на К.О. Попучке, к.п.бр. 1179/1 и друге на К.О. Луковац, к.п.бр: 21/1 и друге на К.О.Дивци, к.п.бр: 1395/5 и друге на К.О. Кланица, к.п.бр. 1374/4 и друге на К.О. Лозница, к.п.бр: 5/2 и друге на К.О.Веселиновац
Општина Лајковац: к.п.бр: 110/2 и друге на К.О. Словац, к.п.бр. 107 и друге на К.О. Ратковац, к.п.бр: 1695/2 и друге на К.О.Непричава, к.п.бр: 952/2 и друге на К.О. Рубибреза, к.п.бр. 1/7 и друге на К.О. Маркова Црква, одређује се:

Мирослав Зеленбаба, дипл.грађ.инж. број лиценце **315 8774 04**

Пројектант:

Институт за путеве АД Београд

Булевар Пека Дапчевића 45, Београд

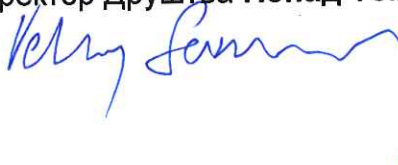
Број лиценце:

П112Г2, П131Г2, П131С1, П132Г1, П133Г1

Одговорно лице/заступник:

2 Директор Друштва **Ненад Томић**, мастер инж. грађ.

Потпис:



Број техничке документације:

18-5232-2/2.1-ПГД

Место и датум:

Београд, фебруар 2021.

2/2.1.4.

**ИЗЈАВА ОДГОВОРНОГ ПРОЈЕКТАНТА
ГРАЂЕВИНСКОГ ПРОЈЕКТА ТРАСЕ**

*Институт за путеве АД Београд
бр: 10-882/2
од: 05.02.2021.*

Као Одговорни пројектант Грађевинског пројекта трасе који је део ПРОЈЕКТА ЗА ГРАЂЕВИНСКУ ДОЗВОЛУ за изградњу Државног пута IB реда бр.27: Лозница – Ваљево – Лазаревац, деоница: Иверак – Лајковац (петља на аутопуту Е-763 Београд - Пожега),

Општина Ваљево: к.п.бр: 2758/4 и друге на К.О. Попучке, к.п.бр. 1179/1 и друге на К.О. Луковац, к.п.бр: 21/1 и друге на К.О.Дивци, к.п.бр: 1395/5 и друге на К.О. Кланица, к.п.бр. 1374/4 и друге на К.О. Лозница, к.п.бр: 5/2 и друге на К.О.Веселиновац
Општина Лајковац: к.п.бр: 110/2 и друге на К.О. Словац, к.п.бр. 107 и друге на К.О. Ратковац, к.п.бр: 1695/2 и друге на К.О.Непричава, к.п.бр: 952/2 и друге на К.О. Рубибреза, к.п.бр. 1/7 и друге на К.О. Маркова Црква, одређује се:

Мирослав Зеленбаба, дипл.грађ.инж.

ИЗЈАВЉУЈЕМ

1. Да је пројекат у свему у складу са локацијским условима
бр: 350-02-00258/2020-14 од 03.07.2020.
2. Да је пројекат израђен у складу са Законом о планирању и изградњи, прописима, стандардима и нормативима из области изградње објеката и правилима струке;
3. Да је пројекат у свему у складу са начинима за обезбеђење испуњења основних захтева за објекат прописаних елаборатима и студијама

Одговорни пројектант ПГД:
Број лиценце:
Потпис:

**Мирослав Зеленбаба, дипл.грађ.инж.
315 8774 04**



Број техничке документације: 18-5232-2/2.1-ПГД
Место и датум: Београд, фебруар 2021.

2/2.1.5. Текстуална документација

ТЕХНИЧКИ ИЗВЕШТАЈ

1. Општи подаци о пројекту

1.1. Предмет пројекта

Предмет пројекта је израда **Пројекта за грађевинску дозволу:**

**Државног пута IB-27 Лозница – Ваљево – Лазаревац,
деоница: Иверак – Лајковац (петља на аутопуту Е-763 Београд - Пожега)**
(петља на аутопуту Е-763 Београд - Пожега)

Грађевински пројекат саобраћајнице синтетизовано презентује резултате свих осталих пројеката елабората и студија. Интегрално приказује саобраћајницу као јединствену целину, функционално усклађених елемената и истовремено представља основу за све пратеће пројекте и елаборате.

1.2. Локација објекта

Предметна саобраћајница представља попречну везу у путној мрежи Републике Србије и повезује делове Републике Српске, односно Босне и Херцеговине са путним правцем Е-763 (Београд - Јужни Јадран) и коридором X, односно аутопутским правцем Београд - Ниш, и у наставку са источном Србијом и Р. Бугарском. Издвојено, представља везу Града Ваљево са аутопутем Београд – Јужни Јадран.

Коридор планираног државног пута почиње на стационажи km 0+000 (Иверак) од постојећег државног пута IB реда број 27, Лозница-Ваљево-Лазаревац, од кога се одваја и новопланираним коридором пружа мањим делом северно од њега, након чега се укршта и паралелно са њим са јужне стране пружа правцем исток-североисток, кроз територију града Ваљево и општине Лајковац, до стационаже km 17+600, после које се путним појасем пружа у дужини око 400 m прикључује на петљу са аутопутем Београд-Јужни Јадран (Е-763).

Мост преко реке Колубаре, државног пута и локалних путева на km 13+973,33 (лева трака) km 13+980,90 (десна трака) (мост број 16) је предмет посебног захтева којим се аплицира издавање грађевинске дозволе под бројем ROP-MSGI-28295-CIP-1/2021)

Регулација 14 (на км 12+275-12+750) и регулација 15 (на км 12+900-13+350) су предмет посебне грађевинске дозволе број 351-02-02913/2021-07 од 15.09.2021. године)

2. Основе за пројектовање

У Главној свесци су наведени плански документи који обрађују простор овог објекта, као и локацијски услови надлежних институција.

- Базни плански основ овог пројекта је:

**ПРОСТОРНИ ПЛАН ПОДРУЧЈА ПОСЕБНЕ НАМЕНЕ ДРЖАВНОГ ПУТА IB РЕДА БРОЈ 27
ЛОЗНИЦА – ВАЉЕВО – ЛАЗАРЕВАЦ, ДЕОНИЦА ИВЕРАК – ЛАЈКОВАЦ (ВЕЗА СА
АУТОПУТЕМ Е-763 БЕОГРАД – ЈУЖНИ ЈАДРАН, ДЕОНИЦА БЕОГРАД – ПОЖЕГА)**

којим се утврђују основе организације, коришћења, уређења и заштите подручја инфраструктурног коридора на деловима територије кроз које пролази.

- Идејни пројекат са Студијом оправданости Државног пута IB реда бр.27 Лозница - Ваљево – Лазаревац, деоница Иверак - Лајковац, који је прихваћен од стране Ревизионе комисије за стручну контролу.

Технички извештај

Државни пут IB реда бр. 27, Лозница – Ваљево – Лазаревац, деоница: Иверак – Лајковац (петља на аутопуту Е-763 Београд - Пожега)

- Пројектним задатаком се поред осталог дефинишу појединачне активности и садржина пројекта, побројани су технички и други прописи којих се пројектанти морају придржавати током рада на пројекту.

- Геодетске подлоге за израду пројекта су топографски планови снимљени за размеру 1:1000, приказани у основној размери пројекта 1:1000 . Ширина појаса снимања је од 150 до 300м. Ради прегледности ширег подручја објекта, подлоге су допуњаване садржајима са карата 1:5.000, ортофото снимака и подлогама из расположивих планских докумената.

3. Геометријске карактеристике трасе

3.1 Ситуациони план и подужни профил

Функционалне карактеристике трасе

Терен кроз који пролази траса државног пута је равничарски. Укупна дужина деонице је око 18,250 км. Елементи пута омогућавају брзину од 100 km/h са попречним профилем од две физички одвојене коловозне траке, са две саобраћајне траке за сваку коловозну траку.

У ситуационом смислу почетак је пројектован од постојећег државног пута I реда , исправљајући постојећу кривину на државном путу. На км 0+536,65 пројектована је кружна раскрсница, која представља везу града Ваљева, постојећег пута, планиране Обилазнице Ваљева и пројектоване саобраћајнице.

Траса надаље прелази мостом преко постојећег државног пута и железничке пруге на стациономи око 1+900 и даље наставља пружајући се са десне стране железничке пруге из правца Ваљева ка Лајковцу.

На км 6+200 пројектована је петља Дивци – денивелисана раскрсница која има функцију повезивања планираног државног пута са постојећим државним путем Ib реда број 27, као и са државним путем IIa реда број 150 као везом са општинским центром Мионица и туристичким центром Дивчибаре.

Пројектована саобраћајница се завршава у зони петље Лајковац од км 17+700 до км 18+250 на ауто-путу Београд-Јужни Јадран.

Траса је ситуационо пројектована тако да су задовољени гранични елементи плана (минимални радијуси хоризонталних кривина, минималне дужине кружних лукова и прелазних кривина итд.)

Сама траса саобраћајнице вођена је дуж Колубаре коју прелази на више места. У зони планиране саобраћајнице нема изграђених објеката за заштиту од поплава. Већи део трасе саобраћајнице налази се у плавној зони реке Колубаре и то око 6,9 km саобраћајнице (40% укупне дужине) у активној плавној зони 100-годишње велике воде, а 8,9 km (52% укупне дужине) у подручју које угрожава 1000-годишња велика вода.

Морфолошке карактеристике су специфичне јер је ширина долине Колубаре код Словца, кроз коју пролази траса саобраћајнице, најужи део на целој дужини водотока. Корито Колубаре је морфолошки нестабилно дуж трасе саобраћајнице јер меандрира и стално мења свој положај.

У току процедуре усвајања ППППН а имајући у виду дешавања током поплава у Мају 2014. године, Ј.П. Србија Воде су доставиле мишљење да је потребно израдити додатну техничку документацију за предметни пројекат у оквиру које би се извршио хидраулички

Технички извештај

Државни пут IB реда бр. 27, Лозница – Ваљево – Лазаревац, деоница: Иверак – Лајковац (петља на аутопуту Е-763 Београд - Пожега)

прорачун великих вода реке Колубаре у зони непосредног утицаја на новопроектovanу саобраћајницу.

За израду ове документације ангажован је “Институт за водопривреду Јарослав Черни”.

На састанку одржаном 15.01.2020. године представници Института за водопривреду презентовали су хидролошку анализу извршену за хидраулички прорачун великих вода реке Колубаре на предметној деоници за меродавну 100-годишњу велику воду. У датој анализи коришћени су подаци за Идејно решење пројектоване саобраћајнице на основу кога је урађен Просторни план подручја посебне намене предметне саобраћајнице.

Презентованом хидролошком анализом установљено је да дато решење неповољно утиче на течење великих вода реке Колубаре.

На основу резултата раванског хидрауличког прорачуна констатовано је да је решење пута по овој варијанти неповољно из више разлога:

1. Нивелета пута нема довољну висину у односу на меродавни ниво стогодишње велике воде Колубаре

2. Сви мостовски прелази преко Колубаре изазивају велики успор нивоа воде у односу на природно стање .

3. Успор од мостова малог распона је око 1 m.

4. На најкритичнијим местима су брзине тока Колубаре битно повећане у односу на природно стање.

У оквиру Хидролошке студије уређења Колубаре представљен је закључак:

”да у овој варијанти би интеракција реке и пута, а нарочито мостова, била веома неповољна и било би тешко обезбедити функционалност пута и стабилност речног корита током експлоатације. Посебно треба имати на уму да би у овим условима постојећи инфраструктурни објекти у долини Колубаре (пут и пруга) били знатно угроженији великим водама него данас. Ни једна од могућих интервенција у кориту и приобаљу Колубаре не би изменила описано неповољно стање, тако да је предложено да се варијанта В1 радикално измени.”

Радикална измена је подразумевала постављање трасе на мостовску конструкцију у зони непосредног утицаја Колубаре (на дужини од око 4 km).

На основу података достављених од стране “Института за водопривреду Јарослав Черни” предложено је решење које је прилагођено захтевима и прорачунима изнетим у Хидролошкој студији а све у складу са захтевом Инвеститора (Пројектни задатак) да се по питању положаја трасе у простору и примењеним техничким решењима не излази из граница усвојеног ППППН.

Нивелета тупа пута је усклађена са рачунским нивоом меродавне велике воде Q1%, уз минимално надвишење од 1 m у односу на најнижу тачку постељице.

Пројектована саобраћајница прелази реку Колубару са три велика прелаза, чији су габарити дефинисани тако да при великим водама не поремете струјање у већој мери.

Прелаз 2.1 је препројектован и има укупну дужину око 185 m (шест поља);

Прелази 1.2 и 1.3 су спојени. Уместо њих пројектован је прелаз 2.2, дужине око 930 m (33 поља);

На месту прелаза 1.4 отвор је повећан на 580 m (прелаз 2.3, 20 поља). На свим прелазима су пројектована 2 блиска моста, за леву и десну траку пута.

На основу резултата раванског хидрауличког прорачуна констатовано је да је решење пута по варијанти В2 повољније из више разлога: - Нивелета пута има довољну висину у односу

Технички извештај

Државни пут IB реда бр. 27, Лозница – Ваљево – Лазаревац, деоница: Иверак – Лајковац (петља на аутопуту Е-763 Београд - Пожега)

на меродавни ниво стогодишње велике воде Колубаре, па чак и у случају поплавних таласа ранга 2014. године.

Мостовски прелази преко Колубаре изазивају минималан успор нивоа воде у односу на природно стање. Брзине тока Колубаре су незнатно повећане у односу на природно стање.

Подужни профил

У складу са усвојеном рачунском брзином елементи примењене геометрије подужног профила су у границама важеће законске и техничке регулативе. Нивелета саобраћајнице је усвојена у односу на захтеве и прорачуне изнете у Хидролошкој студији. Како је у наведеној студији констатовано да постављена нивелета решења на основу ког је урађен и усвојен ППППН нема довољну висину, ново решење је подразумевало подизање нивелете. Нагиби нивелете брзе саобраћајнице се дуж трасе крећу од минималне вредности 0.3% до максималне 3%.

Попречни профил

На основу резултата усвојених у Генералном пројекату коридора државног пута IB реда, односно у њему дефинисаних геометријских попречних профила и уз уважавање прописаних параметара из важећег „Правилника о условима које са аспекта безбедности саобраћаја морају да испуњавају путни објекти и други елементи јавног пута“, и Пројектног задатка за дато $V_r=100 \text{ km/h}$, примењени елементи пута су:

возне траке	4 x 3,50 м	14,00м
ивичне траке	4 x 0,50 м	2,00м
разделна трака	1 x 4,00 м	4,00м
банкине	2 x 1,50 м	3,00м
Укупно:		23,00 м

На потезу од од км 9,5 до км 16,5 предвиђено је облагање косина насипа, јер је труп пута под утицајем великих вода Колубаре. Заштита косина насипа је предвиђена бетонским плочама (50/50/20) ослоњеним на бетонску греду (детаљ СРПС.У.С4.064).

СОС нише

На целој деоници примењене су нише за заустављање возила (СОС нише).

Ове нише представљају посебна проширења изван проточних возних трака а користе се само у случају изненадне потребе (нпр. Квар на возилу).

3.2. Локација и концепција раскрсница

Просторни положај, микролокације и тип укрштаја (површински или денивелисани) су дефинисани кроз пројектна решења Генералних пројеката и планских докумената.

Поштујући сву законску и техничку регулативу из области пројектовања путева, а нарочито са становишта безбедности саобраћаја, на овако високом рангу пута, као ванградске саобраћајнице резервисане за брзи моторни саобраћај, нису дозвољена површинска пресецања саобраћајних токова. Стога су пројектоване одговарајуће денивелисане раскрснице.

Технички извештај

Државни пут IB реда бр. 27, Лозница – Ваљево – Лазаревац, деоница: Иверак – Лајковац (петља на аутопуту Е-763 Београд - Пожега)

Коридор државног пута почиње на постојећем државном путу IB реда број 27 у зони Ваљева, од кога се одваја на планираној кружној раскрсници на оријентационој стационажи од km 0+500 до km 0+600. Ова раскрсница има функцију повезивања града Ваљева и околних насеља на планирани и постојећи државни пут.

Пошто се постојећи државни пут IB реда број 27 улива у планирану раскрсницу, део тог пута јужно од планиране раскрснице у дужини од 150 m се укида, уз планирање две нове приступне саобраћајнице за постојеће објекте који се задржавају.

Пројектована раскрсница има кружни подеоник радијуса $R=16.0\text{m}$. Ширина кружног коловоза је двотрачна и износи $b=9.5\text{m}$ (укључује и обостране ивичне линије ширине по 0.20m). Пречник спољашње ивице кружног тока износи $R=55.0\text{m}$. Пројектован је и прелазни коловоз чија је ширина 2m.

Три прикључна правца су пројектована са две уливне и две изливне траке, осим прикључног правца за будућу обилазницу око Ваљева која је пројектована са једном уливном и једном изливном траком.

Све ивичне линије кружног тока и уливних и изливних коловозних трака пројектоване су укључивши проверу проходности меродавним возилом – ТТВ+П (Шлепер) $L=16.5\text{m}$.

На потезу од почетка трасе до кружног тока (осовина 1) траса је пројектована као градска саобраћајница због великог броја прилаза и прикључака са рачунском брзином $V_r=50\text{km/h}$.

Ширина појединачних елемената путног профила пре кружног тока има следеће елементе:

- возне траке	4 x 3.25 m	=	13.00 m
- ивичне траке	4 x 0.35 m	=	1.40 m
- разделно острво			3.00 m
- тротоар			променљиво
- банке	2 x 0.5 m	=	1.00 m

На почетку трасе испројектована је трака за лево скретање и у тој зони је разделно острво сужено на 1.50m.

На потезу после кружног тока (осовина 1) траса је пројектована за рачунску брзину од $V_r=100\text{km/h}$ као брза саобраћајница.

Ширина појединачних елемената путног профила после кружног тока има следеће елементе:

- возне траке	4 x 3.50 m	=	14.00 m
- ивичне траке	4 x 0.50 m	=	2.00 m
- разделно острво			4.00 m
- банке	2 x 1.5 m	=	3.00 m

На коридору планираног државног пута планирана је једна петља Дивци на стационажи од km 5+800 до km 7+300 (укључујући обе уливно/изливне саобраћајнице). Ова петља има функцију повезивања планираног државног пута са постојећим државним путем IB реда број 27, као и са државним путем IIA реда број 150 као везом са општинским центром Мионица и туристичким центром Дивчибаре. У овој петљи планирани државни пут пролази преко постојећег државног пута IIA реда број 150 на стационажи km 6+800.

Технички извештај

Државни пут IB реда бр. 27, Лозница – Ваљево – Лазаревац, деоница: Иверак – Лајковац (петља на аутопуту Е-763 Београд - Пожега)

Дужина уливних и изливних трака са брзе саобраћајнице је 250m. Ширина заједничких рампи је 7m (2x3.25+2x0.25), а једнотрачних рампи 5.5m (3.50+1.50+2x0.25).

Укрштај са државним путем IIа реда бр.150, са рампи на осовину Дивци-Мионица пројектоване су трокраке раскрснице тип 3а са $V_{гас}=60\text{km/h}$. Новопројектована ширина пута Дивци-Мионица је 2x3.25 и банкина 1.25m.

Планирани коридор државног пута се завршава у зони денивелисаног укрштаја на аутопуту Београд-Јужни Јадран (Е-763). После укрштања са локалним путем који преко надвожњака прелази планирани државни пут на стационажи km 17+260, државни пут се пружа још око 300 m до везе са денивелисаним укрштајем Лајковац.

Уклапање новог ДП бр.27 у петљу се врши преко крака која представља везу са постојећим државним путем IB реда број 27, док је сам постојећи пут измештен и преко кружне раскрснице се поново везује на петљу на аутопуту. На овај начин су избегнути повећани трошкови уклапања нове саобраћајнице са евентуалним новим денивелисаним укрштајем преко аутопута. Постојећи државни пут, изградњом нове саобраћајнице, постаје пут ниже категорије.

Денивелисани укрштај Лајковац је просторно постављен тако да се везује за будућу Обилазницу Лајковца, планирану саобраћајницу којом би се саобраћај из правца Лајковца везивао за аутопут Милош Велики. Изградњом ове Обилазнице, веза између постојећег државног пута IB реда број 27 и аутопута се остварује преко Обилазнице.

На делу од 17+250 до уклапања у постојећи крак денивелисаног укрштаја, због ограничених просторних могућности и самог уклапања планирано је постепено смањење брзине до $V_r=50\text{ km/h}$ као и промена елемената попречног профила (смањење разделне траке на 2,00 m).

Пројектована раскрсница на km 17+759,47 има кружни подеоник радијуса $R=18.5\text{ m}$. Ширина кружног коловоза је двотрачна и износи $b=9.5\text{m}$, где је узето у обзир да је учешће теретних возила у кружном току веће од 10%. Пречник спољашње ивице кружног тока износи $R=60.0\text{m}$. Пројектован је и прелазни коловоз чија је ширина 2 m.

Два прикључна правца су пројектована са две уливне и две изливне траке, осим постојећег пута који је измештен и пројектован са једном уливном и једном изливном траком.

Све ивичне линије кружног тока и уливних и изливних коловозних трака пројектоване су укључивши проверу проходности меродавним возилом - ТТВ+П (Шлепер) $L=16.5\text{m}$.

Локални и атарски путеви

Денивелисаним укрштањима обезбеђује се квалитетно повезивање и проходност мреже осталих државних и локалних путева на подручју коридора и његовог непосредног и регионалног окружења.

Размештај планираних денивелисаних укрштања се утврђује полазећи од следећих критеријума:

- 1) задржавањем постојећих траса свих државних и јавних општинских путева и њиховог денивелисаног укрштања са државним путем;
- 2) обезбеђењем денивелисаног укрштања за све некатегорисане општинске путеве (атарске путеве – пољски и шумски), с тим да место укрштања може бити померено са трасе атарског пута на дистанци максималне дужине 500 m, у ком случају се обезбеђује изградња деонице некатегорисаног општинског пута до погодног места за укрштање.

Технички извештај

Државни пут IB реда бр. 27, Лозница – Ваљево – Лазаревац, деоница: Иверак – Лајковац (петља на аутопуту Е-763 Београд - Пожега)

На основу ових критеријума денивелисаним укрштајима (мостовима) обезбеђено је квалитетно повезивање и проходност мреже осталих државних и локалних путева на подручју укрштаја са новом саобраћајницом и њеног непосредног и регионалног окружења

Пратећи садржаји

У коридору државног пута предвиђено је једно обострано паркиралиште на стационажи km 9+525. Према капацитету и степену опремљености предвиђено је паркиралиште функционалног типа П2. Дужина уливних и изливних трака са брзе саобраћајнице је 250m. Паркиралиште је предмет посебног пројекта.

3.3 Обрачун количина

Обрачун количина је вршен на основу тебеларних и појединачних предмера радова. На графичком прилогу ситуационог плана основне трасе назначено је како је обрачун количина груписан по свескама пројектне документације. Назначене су зоне обухвата које су обрађене по одговарајућим свескама пројектне документације.

4. Коловозна конструкција

На основу извршених прорачуна и спроведених анализа (**приказаних у оквиру Књиге 2/2.5: ПРОЈЕКАТ КОЛОВОЗНЕ КОНСТРУКЦИЈЕ**) пројектована су одговарајућа решења коловозне конструкције.

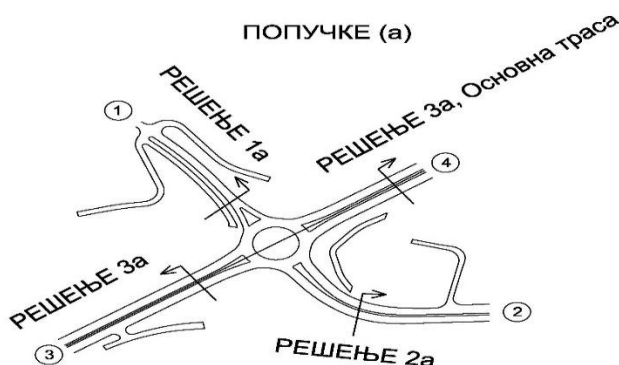
4.1. Коловозна конструкција основне трасе

➤ Асфалтна коловозна конструкција (Варијанта 2)

- Израда хабајућег слоја од скелетног мастикс асфалта СМА 0/11, d=4 cm
- Израда носећег слоја од битуменизираног материјала БНС 22 сА, d=7 cm
- Израда носећег слоја од битуменизираног материјала БНС 22 сА, d=8 cm
- Израда слоја од дробљеног каменог агрегата 0/31.5 mm, d=20 cm Израда слоја од дробљеног каменог агрегата 0/31.5 mm, d=20 cm (**Постељица:** Дробљени камени агрегат 0/63 mm, d=50 cm)
- **Насип:** Мешовити материјал (камена дробина)

4.2. Коловозна конструкција на површинским и денивелисаним раскрсницама

Површинска раскрсница “Попучке”(а), km 0+525



• РЕШЕЊЕ 1(а), Крак 1

- Израда хабајућег слоја од асфалт бетона АБ 11с (БИТ 50/70), $d=4$ cm
- Израда носећег слоја од битуменизираног материјала БНС 22 сА(БИТ 50/70), $d=8$ cm
- Израда слоја од дробљеног каменог агрегата 0/31.5 mm, $d=15$ cm **Постељица (завршни слој насипа)**: Дробљени камен 0/63 mm, $d=30$ cm

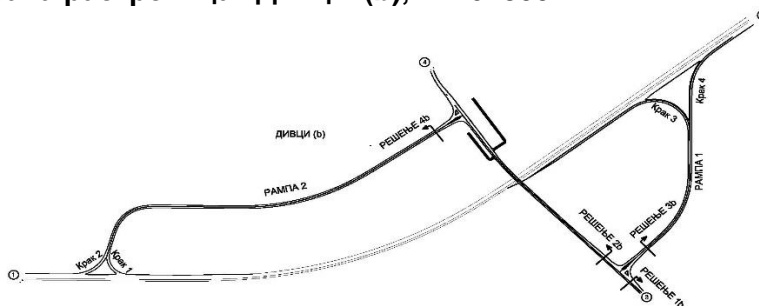
• РЕШЕЊЕ 2(а), Крак 2 (IB бр. 27 (М-4))

- Израда хабајућег слоја од асфалт бетона АБ 11с (БИТ 50/70), $d=5$ cm
- Израда носећег слоја од битуменизираног материјала БНС 22 сА(БИТ 50/70), $d=6$ cm
- Израда носећег слоја од битуменизираног материјала БНС 22 сА(БИТ 50/70), $d=6$ cm
- Израда слоја од дробљеног каменог агрегата 0/31.5 mm, $d=20$ cm
- Израда слоја од дробљеног каменог агрегата 0/31.5 mm, $d=20$ cm
- **Постељица (завршни слој насипа)**: Дробљени камен 0/63 mm, $d=20$ cm

• РЕШЕЊЕ 3(а), Крак 3, Крак 4 и Кружни ток

- Израда хабајућег слоја од скелетног мастикс асфалта СМА 0/11, $d=4$ cm
- Израда носећег слоја од битуменизираног материјала БНС 22 сА, $d=7$ cm
- Израда носећег слоја од битуменизираног материјала БНС 22 сА, $d=8$ cm
- Израда слоја од дробљеног каменог агрегата 0/31.5 mm, $d=20$ cm (
- Израда слоја од дробљеног каменог агрегата 0/31.5 mm, $d=20$ cm
- **Постељица**: Дробљени камен агрегат 0/63 mm, $d=50$ cm
- **Насип**: Мешовити материјал (камена дробина)

1.1.1. Денивелисана раскрсница “Дивци”(b), km 6+800



• Решење 1(b), ИА бр.150, Мионица – Дивци, од рампе 1 ка Мионици

- Израда хабајућег слоја од асфалт бетона АБ 11с (БИТ 50/70), d=5 cm
- Израда носећег слоја од битуменизираног материјала БНС 22 сА(БИТ 50/70), d=10 cm
- Израда слоја од дробљеног каменог агрегата 0/31.5 mm, d =20 cm
- Израда слоја од дробљеног каменог агрегата 0/31.5 mm, d=20 cm
- **Постељица (завршни слој насипа):** Дробљени камен 0/63 mm, d=20 cm
- **Насип:** Мешовити материјал (камена дробина)

• Решење 2(b), ИА бр.150, Мионица – Дивци, од рампе 1 ка IB бр.27 (М-4)

- Израда хабајућег слоја од асфалт бетона АБ 11с (БИТ 50/70), d=5 cm
- Израда носећег слоја од битуменизираног материјала БНС 22 сА(БИТ 50/70), d=7 cm
- Израда носећег слоја од битуменизираног материјала БНС 22 сА(БИТ 50/70), d=7 cm
- Израда слоја од дробљеног каменог агрегата 0/31.5 mm, d =20 cm
- Израда слоја од дробљеног каменог агрегата 0/31.5 mm, d=20 cm
- **Постељица (завршни слој насипа):** Дробљени камен 0/63 mm, d=20 cm
- **Насип:** Мешовити материјал (камена дробина)

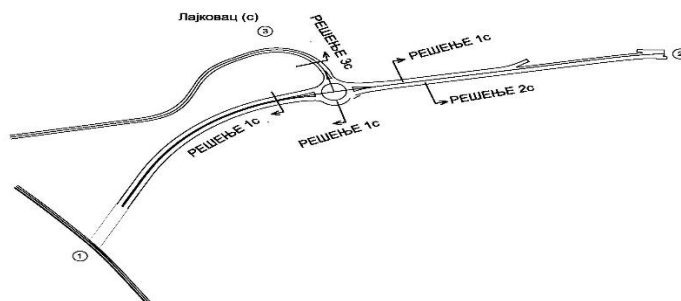
• Решење 3(b), Рампа 1, Крак 3 и Крак 4

- Израда хабајућег слоја од асфалт бетона АБ 11с (БИТ 50/70), d=5 cm
- Израда носећег слоја од битуменизираног материјала БНС 22 сА(БИТ 50/70), d=6 cm
- Израда носећег слоја од битуменизираног материјала БНС 22 сА(БИТ 50/70), d=7 cm
- Израда слоја од дробљеног каменог агрегата 0/31.5 mm, d =20 cm
- Израда слоја од дробљеног каменог агрегата 0/31.5 mm, d=20 cm
- **Постељица (завршни слој насипа):** Дробљени камен 0/63 mm, d=20 cm
- **Насип:** Мешовити материјал (камена дробина)

• Решење 4(b), Рампа 2, Крак 1 и Крак 2

- Израда хабајућег слоја од асфалт бетона АБ 11с (БИТ 50/70), d=5 cm
- Израда носећег слоја од битуменизираног материјала БНС 22 сА(БИТ 50/70), d=6 cm
- Израда носећег слоја од битуменизираног материјала БНС 22 сА(БИТ 50/70), d=6 cm
- Израда слоја од дробљеног каменог агрегата 0/31.5 mm, d =20 cm
- Израда слоја од дробљеног каменог агрегата 0/31.5 mm, d=20 cm
- **Постељица (завршни слој насипа):** Дробљени камен 0/63 mm, d=20 cm
- **Насип:** Мешовити материјал (камена дробина)

1.1.2. Денивелисана раскрсница “Лајковац”(с), km 17+570



• РЕШЕЊЕ 1 (с)

Основна траса: Дивци – Лајковац, проширење постојећег пута Лајковац – Словац и рондо

- Израда хабајућег слоја од скелетног мастикс асфалта СМА 0/11, $d=4$ cm
- Израда носећег слоја од битуменизираног материјала БНС 22 сА, $d=7$ cm
- Израда носећег слоја од битуменизираног материјала БНС 22 сА, $d=8$ cm
- Израда слоја од дробљеног каменог агрегата 0/31.5 mm, $d=20$ cm
- Израда слоја од дробљеног каменог агрегата 0/31.5 mm, $d=20$ cm
- **Постељица:** Дробљени камени агрегат 0/63 mm, $d=50$ cm
- **Насип:** Мешовити материјал (камена дробина)

• РЕШЕЊЕ 2 (с), уклапање у постојећи пут Лајковац – Словац

- стругање постојећих асфалтних слојева, $d_{max}=11$ cm
- Израда носећег слоја од битуменизираног материјала БНС 22 сА(БИТ 50/70), $d=7$ cm
- Израда хабајућег слоја од скелетног мастикс асфалта СМА 0/11, $d=4$ cm

• РЕШЕЊЕ 3 (с), Крак 3 (веза са IB бр. 27 (М-4))

- Израда хабајућег слоја од асфалт бетона АБ 11с (БИТ 50/70), $d=5$ cm
- Израда носећег слоја од битуменизираног материјала БНС 22 сА(БИТ 50/70), $d=6$ cm
- Израда носећег слоја од битуменизираног материјала БНС 22 сА(БИТ 50/70), $d=6$ cm
- Израда слоја од дробљеног каменог агрегата 0/31.5 mm, $d=20$ cm
- Израда слоја од дробљеног каменог агрегата 0/31.5 mm, $d=20$ cm
- Постељица (завршни слој насипа): Дробљени камен 0/63 mm, $d=20$ cm Коловозна конструкција на паркиралишту, km 9+500

• Решење коловозне конструкције уливно/изливних трака на одморишту

- Израда хабајућег слоја од асфалт бетона АБ 11с (БИТ 50/70), $d=5$ cm
- Израда носећег слоја од битуменизираног материјала БНС 22 сА(БИТ 50/70), $d=6$ cm
- Израда носећег слоја од битуменизираног материјала БНС 22 сА(БИТ 50/70), $d=6$ cm
- Израда слоја од дробљеног каменог агрегата 0/31.5 mm, $d=20$ cm
- Израда слоја од дробљеног каменог агрегата 0/31.5 mm, $d=20$ cm

Технички извештај

Државни пут IB реда бр. 27, Лозница – Ваљево – Лазаревац, деоница: Иверак – Лајковац (петља на аутопуту Е-763 Београд - Пожега)

- **Постељица (завршни слој насипа):** Дробљени камен 0/63 mm, d=2x25 cm
- **Насип:** Мешовити материјал (камена дробина)
- **Решење коловозне конструкције цемент бетонског платоа на одморишту**
 - Израда неармираних бетонских плоча од цемент бетона МБ 40, d=22 cm
Димензије плоча ВxЛ: 4.0x5.0 m
 - Постављање PVC фолије– жилаве хартије
 - Израда слоја од дробљеног каменог агрегата 0/31.5 mm, d =15 cm
 - Израда слоја од дробљеног каменог агрегата 0/31.5 mm, d=20 cm
 - **Постељица (завршни слој насипа):** Дробљени камен 0/63 mm, d=2x25 cm
 - **Насип:** Мешовити материјал (камена дробина)

Распоред спојница на цемент бетонском коловозу дат је у оквиру Свеске 2/2.5: **ПРОЈЕКАТ КОЛОВОЗНЕ КОНСТРУКЦИЈЕ.**

5. Мостови

У складу са пројектним задатком, од почетка деонице на левој и десној траци новопроектване саобраћајнице, предвиђени су мостови и пропуси различите дужине, са одвојеним левим и десним објектима-мостовима, који премашују постојеће локалне саобраћајнице и водотокове. На крају деонице предвиђен је надвожњак преко новопроектване саобраћајнице.

У табели су приказани мостови и пропуси са километражом средине конструкције:

		лева трака- середина моста	десна трака- середина моста
1	Пројекат мостова преко реке Кривошије на km 0+784,75/ km 0+789,30	km 0+784.75	km 0+789.30
2	Пројекат мостова преко државног пута на km 1+156,27/ km 1+158,53	km 1+156.27	km 1+158.53
3	Пројекат мостова преко пруге и државног пута на km 1+905,86/ km 1+889,08	km 1+905.86	km 1+889.08
4	Пројекат мостова преко локалног пута на km 2+472,76/ km 2+473,48	km 2+472.76	km 2+473.48
5	Пројекат мостова преко водотока на km 3+831,44/ km 3+832,12	km 3+831.44	km 3+832.12
6	Пројекат мостова преко локалног пута на km 4+003,46/ km 4+004,33	km 4+003.46	km 4+004.33
7	Пројекат мостова преко реке Рабас и локалног пута на km 4+130,88/ km 4+129,33	km 4+130.88	km 4+129.33
8	Пројекат мостова преко локалног пута на km 5+186,92/ km 5+193,85	km 5+186.92	km 5+193.85
9	Пројекат мостова преко државног пута на km 6+809,34/ km 6+810,19	km 6+809.34	km 6+810.19

Технички извештај

Државни пут IB реда бр. 27, Лозница – Ваљево – Лазаревац, деоница: Иверак – Лајковац (петља на аутопуту Е-763 Београд - Пожега)

10	Пројекат мостова пре-ко новопројектованог регулисаног корита и сервисне саобраћајнице на km 7+597,08/ km 7+604,47	km 7+597.08	km 7+604.47
11	Пројекат мостова преко локалног пута на km 8+402,72/ km 8+399,91	km 8+402.72	km 8+399.91
12	Пројекат мостова преко новопројектованог регулисаног корита и локалног пута на km 9+014,81/ km 9+009.19	km 9+014.81	km 9+009.19
13	Пројекат мостова преко локалног пута на km 9+864,69/ km 9+871,28	km 9+864.69	km 9+871.28
14	Пројекат мостова преко новопројектованог регулисаног корита на km 11+135,80/ km 11+137,87	km 11+135.80	km 11+137.87
15	Пројекат мостова преко реке Колубаре на km 11+880,22/ km 11+868,46	km 11+880.22	km 11+868.46
16	Пројекат мостова преко реке Колубаре, државног пута и локалних путева на km 13+973,33/ km 13+980,90	km 13+973.33	km 13+980.90
17	Пројекат мостова преко реке Колубаре и локалних путева на km 14+978,76/ km 14+960,63	km 14+978.76	km 14+960.63
18	Пројекат мостова у трупцу пута преко локалног пута на km 15+746.27/ km 15+746.27	km 15+746.27	km 15+746.27
19	Пројекат мостова преко новопројектованог регулисаног корита и две сервисне саобраћајнице на km 16+089.91/ km 16+101.35	km 16+089.91	km 16+101.35
20	Пројекат надвожњака на km 17+260,62 (stac puta preko nadv 0+167.98)	km 17+260.62	

На делу где се сече новопројектована саобраћајница са реком Колубаром су предвиђена три велика моста, са одвојеним левим и десним објектима-мостовима. Поменути мостови су великих дужина, њихов почетак и крај је усвојен на основу анализе плавности реке Колубаре из Хидротехничке студије Пројектанта „Јарослав Черни“.

Укупне дужине првог моста преко Колубаре, км11+876, леви и десни објекат са 6 поља, износе приближно 185м сваки.

Укупне дужине другог моста преко Колубаре, км13+977, леви и десни објекат са 33 поља, износе приближно 930м сваки.

Укупне дужине трећег моста преко Колубаре, км14+969, леви и десни објекат са 20 поља, износе приближно 580м сваки (приказан је у графичким прилозима).

Мостови, преко реке Колубаре, су гредни, континуални, полуинтегралног статичког система са претходно напрегнутим Т носачима и АБ плочом преко носача. Доминирају статички распони од 30м. Распони дужине 36м су предвиђени изнад сталног корита реке Колубаре. Мостови се састоје из интегралних сегмената који су међусобно дилатирани. Стубови су кружног попречног пресека ради лакшег протицаја воде и кабастог садржаја у води у случају поплаве, и усвојени су према захтеву Пројектанта Хидротехничке студије. На средишњим стубовима носачи су круто везани, осим на средишњим стубовима где су дилатације између интегралних сегмената моста. На средишњим стубовима, са дилатацијама, носачи су ослоњени на лежишта. На крајњим стубовима носачи су

Технички извештај

Државни пут IB реда бр. 27, Лозница – Ваљево – Лазаревац, деоница: Иверак – Лајковац (петља на аутопуту Е-763 Београд - Пожега)

ослоњени на лежишта. Мостови су дилатирани на размаку од приближно: 75м, најчешће 140м, па до 180м.

Следећи велики мост је на почетку деонице км1+897, приближне дужине 193м преко пруге и локалног пута, и истог је статичког система као и мостови преко реке Колубаре. Доминирају статички распони од 28м (приказан је у графичким прилозима).

Остали мостови на деоници су мањи мостови:

- интегрални рамовски системи са монтажним носачима на више поља, и статичким распонима приближно 19м;

- интегрални рамовски системи, АБ плоча са једним пољем и статичким распонима од приближно 16м, 19м;

- пропусти, распона приближно 6м.

6. Хидротехника

ОДВОДЊАВАЊЕ

У оквиру пројекта извршиће се анализа хидротехничких утицаја у циљу ефикасног евакуисања вода са саобраћајнице.

Овим пројектом је обухваћено одводњавање коловоза са системом пречишћавања и заштите водотокова, док је дренажни систем детаљно обрађен у грађевинском пројекту.

Одводњавање целе трасе је контролисаног типа, за отицаје који се евакуишу са површине коловоза.

Опис система евакуације вода са предметне деонице

На целој траси предвиђени су колекторски систем са шахт-сливницима у риголима и евакуацијом до локација сепаратора.

У колекторски систем се упуштају и отицаји из дренажа, којима се евакуишу процедне воде из постељице пута. Дренажне цеви су Ф150 са углом перфорације од 180°.

Планирано је постављање префабрикованих пластичних шахтова Ф800 са кружном сливничком решетком Ф625, за оптерећење од 400KN. Решетка се поставља у риголу на подлози од армираног бетона са преношењем оптерећења на тло.

Цевни материјал је такође од пластике материјала полипропилена, ободне крутости SN8.

За димензионисање цевне мреже прорачун је рађен за повратни период 10 година.

Распоред сливника је урађен за интензитет десетогодишње кише трајања 5 минута.

Овим пројектом је предвиђено одводњавање мостова. На мостовим је предвиђена уградња сливника, подужне одводне цеви и уградбеног материјала за вешање. Детаљ уграђивања сливника приказан је пројектом мостова. Отицаји са мостова усмеравају се ка постављеним сепарационим системима приказаним овим пројектом.

Систем пречишћавања

На низводним крајевима евакуационих елемената одводњавања постављају се сепарациони системи који ће извршити третман вода пре упуштања у реципијенте. Испуштање се врши у реципијенте на подручју.

Технички извештај

Државни пут IB реда бр. 27, Лозница – Ваљево – Лазаревац, деоница: Иверак – Лајковац (петља на аутопуту Е-763 Београд - Пожега)

Изабран тип постројења (Сепарационог система) подразумева исталожавање материјала, пречишћавање масти и уља у складу са EN858 - испуштање отицаја из уређаја до максималне концентрације од 5mg/l.

Разликују се две врсте сепарационих система и то са бајпасом који се користе на локацијама ван заштита изворишта и сепарациони системи без бајпаса на заштитном подручју.

Пречишћавање отицаја је односа према укупном протицају 1:10, што подразумева 1/5 запремине. Наведено важи за сепараторе са бајпасом. Сваки сепаратор за бајпасиране отицаје потребно је да садржи таложник запремине (за сваких 100l/s, 10m³)

За сепараторе без бајпаса предвиђено је да се сви отицаји проведу кроз третман, кроз уљни сепаратор. Претходно је потребно обезбеђење таложника (за сваких 100l/s, 10m³). По третману кроз уљни сепаратор вода се третира и кроз сепаратор тешких метала, што подразумева увођење пречишћавања 15l/s на 100l/s тешког метала.

Наведени третман је у складу са EN858, високим критеријумима Европске Уније, што подразумева сетрификовани уређај са пречишћавањем до 5mg/l загађујућих материја на изливу. Обзиром да први ударни талас носи максималне количине концентрованих материја у отицајима, на основу искуствених параметара, препорука, уводи се сепаратор са бајпасом, како би се третман извршио управо за прву доспелу зпаремину, тј отицај.

Унутар сепаратора масти и уља је смештен коалесцентни филтар.

Унутар система предвиђен је и простор за таложење материјала.

На основу хидрауличког прорачуна где је на изливу остварује вредност протицаја извршено је усвајање капацитета уређаја.

Изливи из сепарационих система

Сепарациони системи су лоцирани поред реципијента у које се изливају. Због спречавања ерозије, потребно је извршити обезбеђење реципијента са по минимално 3 метра узводно и низводно од изливног места.

Одводњавање падинских отицаја

РЕГУЛАЦИЈЕ РЕКА

Предмет пројекта је измештање водотокова, који је су у колизији са постављеном новопроектваном саобраћајницом.

Траса брзе магистралне саобраћајнице је у колизијама на 19 локација односно потеза са водотоцима. На наведеним локацијама извршиће се регулисање водотока, што је приказано у наредној табели.

REG	Ст	Назив	L	Облога	b(m)	1:m	H(m)
REG 1	0+787.00	Кривошија	145	Камен у цем.малтеру	4	1.5	2
REG 2	3+831.00	Безим.поток	133	Камен у цем.малтеру	4	1.5	1.5
REG 3	4+130.00	Рабас	90	Камен у цем.малтеру	4	1.5	3.5
REG 4	Пр.119 - Пр.142	Канал-1	1154	Земљана	0.5	1.3	До терена

Технички извештај

Државни пут IB реда бр. 27, Лозница – Ваљево – Лазаревац, деоница: Иверак – Лајковац (петља на аутопуту Е-763 Београд - Пожега)

REG 5	7+601.00	Кланичка	95	Камен у цем.малтеру	4	1.5	2.5
REG 6	Пр.159 - Пр.169	Канал-2	511	Земљана	1	1.5	До терена
REG 7	9+012.00	Лозничка	162	Камен у цем.малтеру	5	1.5	3
REG 8	Пр.211 - Пр.221	Колубарац	600	Земљана	2	1.5	2
REG 9	11+136.00	Притока Колубарца	200	Камен у цем.малтеру (зона моста)	2	1.5	2
REG 10	16+087.00	Притока Колубаре	162	Камен у цем.малтеру	5	1	3
REG 11	Пр.326 - Пр.338	Девијација	353	Камен у цем.малтеру	5	1.5	3
REG 12	Пр.247 - Пр.268	Колубара 1 - стабилизација обе обале	820	Камен и мадрац	15	1.2	3.3
REG 13	Пр.206 - Пр.209	Колубара 2 - стабилизација једне обале	270	Камен и мадрац	15	1.2	3.3
REG 14	Пр.230 - Пр.232	Колубара 3 - стабилизација једне обале	168	Камен и мадрац	15	1.2	3.3
REG 15	11+877.00	Колубара 1 - Мост 18	190	Камен и мадрац	15	1.2	3.3
REG 16	13+800.00	Колубара 2 - Мост 19	123	Камен и мадрац	15	1.2	3.3
REG 17	11+400.00	Колубара 2 - Мост 19	162	Камен и мадрац	15	1.2	3.3
REG 18	15+050.00	Колубара 3 - Мост 20	271	Камен и мадрац	15	1.2	3.3
REG 19	6+992.00	Канал - Дивци	240	Земљана	2	1.5	До терена

Укупна дужина измештања водотокова и заштита износи 5849 метара. Непосредно пре и после интервенција планирано је постављање камена у зонама уклапања.

За регулације које се раде каменом у цементном малтеру могло би се рећи терминолошки „мале регулације“, док је заштита од Колубаре и регулације саме Колубаре подведена под именом „велике регулације“.

Како је базни документ био и ИДР уређење реке Колубаре, који је израдио Ј.Черни, овим пројектом преузет је усвојени концепт о обезбеђењу обала до постојећег терена, што је подразумевало увођење облоге од камена и мадраца на наведеним локацијама. Претходно је у складу са наведеним нивелета трасе подигнута на три велика моста, како би се онемогућило Колубари да утиче на трасу и труп саобраћајнице. Приказ облоге је

Технички извештај

Државни пут IB реда бр. 27, Лозница – Ваљево – Лазаревац, деоница: Иверак – Лајковац (петља на аутопуту Е-763 Београд - Пожега)

урађен у складу са веч изведеним низводним делом регуације на деоници аутопута Лајковац – Љиг.

Поред ударних локација, а по предлогу из ИДР-а, у зонама где је Колубара у колизији са мостовским стубовима такође је извршена заштита у виду облоге по истом критеријуму, Наведено је дато у оквиру графичких прилога.

- ХИДРАУЛИЧКИ ПРОРАЧУН

Хидрауличка провера је вршена за мале регулације за које су издати Водни услови. Хидрауличка провера реке Колубаре није рађена овим документом, обзиром да је дтаљна анализа извршена у ИДР-а (Ј.Черни), на основу чега је и дато наведено решење, а у зимајући у обзир инпуге из тог документа.

ИЗМЕШТАЊЕ ЦЕВОВОДА

У оквиру пројекта извршиће се измештање и заштита постојећег водоводног система којим се дистрибуира вода из правца Ваљева до резервоара Оштриковац.

На целој траси предвиђено је измештање и заштита постојећег водоводног система на локацијама колизија са саобраћајницом.

Евидентирано је 7 локација где се врши заштита на пролазу цевовода кроз труп саобраћајнице.

На прве три локације где је пречник цевовода 700мм извршиће се заштита без замене цевовода, обзиром на допуштени угао иумеђу осе цеввоода и саобрачајнице. На 4 преостале локације где је цевовод пречника 600мм ће се поставити и нов цевовод са заштитом.

Заштита је од челичне цеви преника 800мм.

На контурама заштитите постављају се шахтови од армираног бетона са поклопцима.

Измештени цевовод који се води паралелно са трасом поставља се кроз заштитини коридор.

Карактеристике цевовода одговарају карактеристикама изведеног цевовода, што подразумева НП12 бари.

Шахови су од армираног бетона са простором који је усклађен према пречнику цевовода.

На две локације цевовод пролази испод корита Локзничке реке и Колубаре. Заштита је идентична као и на локацијама пробоја кроз саобраћајницу.

На по једној локацији поставиће се шахт испуста и шахт са ваздушним вентилом, што је условљено пиковима цевовода.

Нивелета цевовода је постављен тако како би се избегао већо број ломова.

На локацијама ломова предвиђени су анкер ослонци.

7. Потпорне конструкције

Нивелета саобраћајнице је усвојена у односу на захтеве и прорачуне изнете у Хидролошкој студији. Како је у наведеној студији констатовано да постављена нивелета решења на основу ког је урађен и усвојен ППППН нема довољну висину, ново решење је подразумевало подизање нивелете. Ово је имало за последицу да се одређеним деоницама новопроектваног државног пута, као и локалних саобраћајница, пројектују

Технички извештај

Државни пут IB реда бр. 27, Лозница – Ваљево – Лазаревац, деоница: Иверак – Лајковац (петља на аутопуту Е-763 Београд - Пожега)

потпорне конструкције. Такође, висина засека на једној деоници саобраћајнице, са десне стране, условила је пројектовање потпорне конструкције.

Пројектовано је укупно 5 потпорних конструкција. Од тога, 4 потпорних конструкција је пројектовано у трупцу пута, односно у ножици насипа, а једна потпорна конструкција је пројектована у засеку са десне стране.

Тип потпорних конструкција је усвојен на основу физичко-механичких својстава геолошких средина у којима се фундирају, као и од оптерећења од насипа и саобраћаја која треба да прихвате и пренесу на подлогу.

У зонама високих насипа, у подлози се налазе стишљиви глиновити депозити дебљине 4-5m. Због могућих слегања насипа у току градње и консолидације тла, пројектом је предвиђена примена флексибилних потпорних конструкција у ножичном делу насипа.

У засеку је предвиђена израда АБ потпорног зида.

Потпорна конструкција од армираног тла са габионском облогом ПК-1 од km: 1+732.92 до km: 1+800.69

Усвојено је решење потпорне конструкције од армираног тла са габионском облогом. Потпорна конструкција се фундира у терасним глинама (t^9). Пројектом је предвиђена израда мадраца дебљине 70cm, испод потпорне конструкције.

Дужина потпорне конструкције ПК-1 је 68m и завршава се управно на крилни зид обалног стуба моста. Променљиве је висине, од 5.5m до 9.0m.

Потпорни АБ зид ПК-7 од km: 11+967.00 до km: 12+021.66

АБ потпорни зид је пројектован уз ригол са десне стране десне траке нове саобраћајнице, од km: 11+967.00 до km: 12+021.66.

АБ потпорни зид се фундира у деградираном кречњаку (T_k^*) са дубином фундирања од 0.95m.

Дужина АБ зида ПК-7 је 55.0m, променљиве је висине, од 1.34m до 5.51m. Зид се састоји од 11 кампада дужина по 5.0m. Пројектом је предвиђено да се на свакој кампади уграде по два отвора („барбакане“) пречника 10cm, како би се избегао хидростатички притисак од процедурне воде иза зида.

- Потпорне конструкције на локалном путу за фабрику воде-

Потпорна конструкција од армираног тла са габионском облогом ПК-11 од km: 0+057.73 до km: 0+136.23

Усвојено је решење потпорне конструкције од армираног тла са габионском облогом. Потпорна конструкција се фундира у терасним глинама (t^9). Пројектом је предвиђена израда мадраца дебљине 70cm, испод потпорне конструкције.

Потпорна конструкција од армираног тла са габионском облогом ПК-11 од km: 0+057.84 до km: 0+133.64

Усвојено је решење потпорне конструкције од армираног тла са габионском облогом. Потпорна конструкција се фундира у терасним глинама (t^9). Пројектом је предвиђена израда мадраца дебљине 70cm, испод потпорне конструкције.

Дужина потпорне конструкције ПК-12 је 77.0m, променљиве је висине од 3.0m до 3.5m.

Потпорна конструкција од армираног тла са габионском облогом ПК-11 од km: 0+204.27 до km: 0+292.49

Дужина потпорне конструкције ПК-13 је 88.0m, променљиве је висине од 1.5m до 2.0m.

8. Заштита животне средине

У циљу заштите животне средине, сагледавањем захтева инвеститора, просторних карактеристика локације, техничког решења и анализом утицаја које пројекат може да изазове, а у складу са условима надлежних институција, законском регулативом и стандардима, дефинисане су техничке мере заштите животне средине које имају за циљ да отклоне или ублаже негативан утицај пројекта на животну средину.

Ове мере се односе на примењени систем одводњавања, адекватно уређење путног појаса, уређење позајмишта и депонија, обезбеђење пролаза за животиње и конструкције за заштиту од буке.

Пројектом техничким мера заштите животне средине спроведена је анализа утицаја саобраћајне буке и избор одговарајућих поступака (мера) у циљу ублажавања негативних утицаја буке на становништво. Техничке мере заштите обухватају све поступке који су неопходни за довођење квантификованих негативних утицаја у дозвољене границе као и поступке за минимизирање утицаја.

Уредба о индикаторима буке, граничним вредностима, методама за оцењивање индикатора буке, узнемиравања и штетних ефеката буке у животној средини ("Сл. гласник РС", бр. 75/10) дефинише граничне вредности индикатора буке на отвореном простору, у конкретном случају гранична вредност за дан и вече је 65 dB(A) и за ноћ 55 dB(A).

Поступак прорачуна буке спроведен је софтверским пакетом SoundPlan. Прорачун је спроведен за прогнозирану саобраћајну структуру и оптерећење у циљној години. Мередавни подаци о саобраћајној буци и ширини угроженог појаса добијају се при ноћним условима одвијања саобраћаја.

На посматраној деоници неопходно је спровођење мера за заштиту од буке. Предвиђене мере заштите од буке су зидови за заштиту од буке и пасивне мере заштите угрожених објеката. Ове мере заштите биће примењена на местима где се налазе најугроженије групе објеката.

На почетку деонице, која има карактеристике градске саобраћајнице, постављање конструкција за заштиту од буке није технички могуће јер сви наведени објекти имају директан приступ (излаз) на саобраћајницу. Предвиђена заштита угрожених објеката на овом делу саобраћајнице (седам објеката са леве стране и два објекта са десне стране пута) применом пасивних мера заштите.

На осталом делу деонице примењене су конструкције за заштиту од буке. У складу са нивоом пројектне документације дефинисан је положај конструкција за заштиту од буке и њихове максималне висине. Укупна дужина предвиђених конструкција за заштиту од буке износи 440 m, површине 1072 m².

Технички извештај

Државни пут IB реда бр. 27, Лозница – Ваљево – Лазаревац, деоница: Иверак – Лајковац
(петља на аутопуту Е-763 Београд - Пожега)

Табела 1: Положај конструкција за заштиту од буке

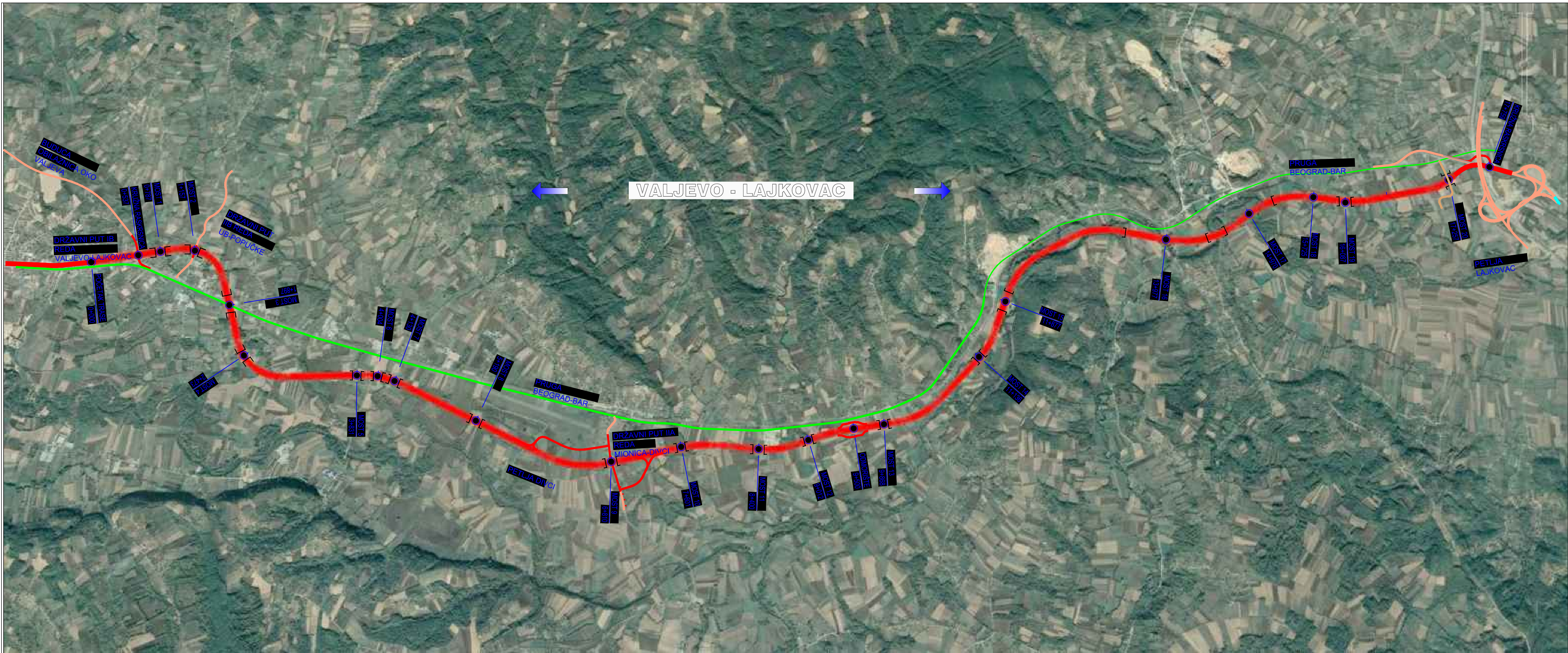
зид бр.	стационажа (km)	положај	max висина (m)	дужина (m)
1	0+150,82	ос.2 - десно	2.0	120
	0+627,61	ос.1 - десно		
2	0+043,01	ос.1 - десно	2.5	84
	0+223,65	ос.Дивци-Мионица-десно		
3	0+103,84	ос.Дивци-Мионица-десно	2.5	100
	0+201,74	ос.Дивци-Мионица-десно		
4	9+219,16	основна ос.-десно	2.0	136
	9+355.68	основна ос.-десно		

Одговорни пројектант:

Мирослав Зеленбаба дипл.грађ.инг.

2/2.1.7. Графичка документација

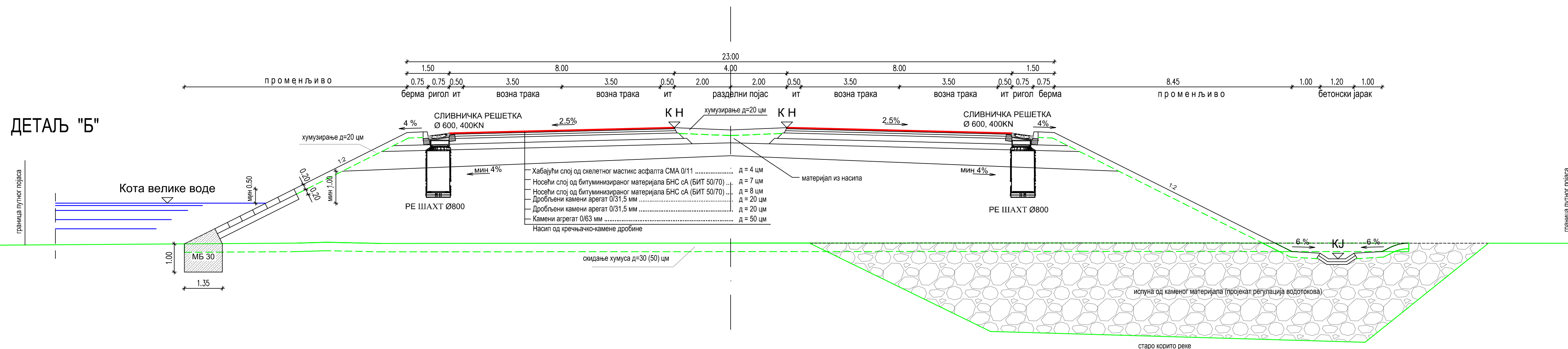
2/2.2.7.1. ПРЕГЛЕДНА КАРТА



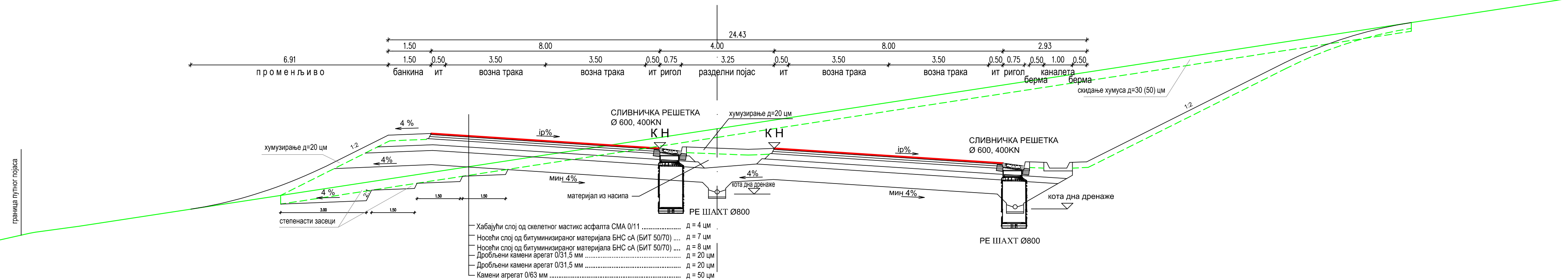
<div><div></div><div>Проектант: ИНСТИТУТ ЗА ПУТЕВЕ АД Београд</div></div>		<div><div></div><div>Инвеститор: Јавно предузеће "ПУТЕВИ СРБИЈЕ"</div></div>	
Врста техничке документације: Пројекат за грађевинску дозволу - ПГД		Објекат: Државни пут IB реда бр. 27: Лозница - Ваљево - Лазаревац деоница: Иверак - Лајковац (петља на аутопуту Е-763 Београд - Пожега)	
Главни пројектант: Мирослав Зеленбаба, дипл.грађ.инж.	Параф: 	Назив свеске: Грађевински пројекат трасе	
Одговорни пројектант: Мирослав Зеленбаба, дипл. грађ.инж. бр.лиценце: 315 8774 04	Потпис: 	Бр.техничке документације: 18-5232-2/2.1-ПГД	Бр.свеске: 2/2.1
Сарадници:	Параф:	Назив цртежа: Прегледна карта	Датум: феб. 2021.
<div><div></div><div>Designer: THE HIGHWAY INSTITUTE Join Stock Company, Belgrade</div></div>		<div><div></div><div>Employer: Public Enterprise "ROADS OF SERBIA"</div></div>	
Type of technical documentation: Design for Building Permit - PGD		Facility: State road IB no.27: Loznica - Valjevo - Lazarevac section: Iverak - Lajkovac (Separate grade intersection on the highway E-763 Beograd - Požega)	
Main Designer: Miroslav Zelenbaba, dipl-ing C.E.	Initials: 	Name of book: Road Alignment Design	
Design Engineer: Miroslav Zelenbaba, dipl-ing C.E. No of licence: 315 8774 04	Signature: 	No. of technical documentation: 18-5232-2/2.1-PGD	No. of book: 2/2.1
Associates:		Name of drawing: Layout map	Date: feb. 2021.
			Scale: 1:25000
			No.of drawing: 2/2.1.7.1

2/2.2.7.2. НОРМАЛНИ ПОПРЕЧНИ ПРОФИЛИ И ДЕТАЉИ

НОРМАЛНИ ПОПРЕЧНИ ПРОФИЛ ПУТА У ПРАВЦУ НА НАСИПУ R 1:100


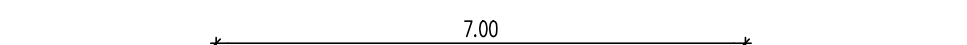
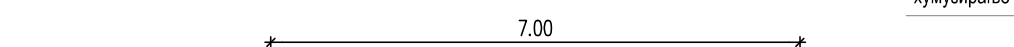


НОРМАЛНИ ПОПРЕЧНИ ПРОФИЛ ПУТА У КРИВИНИ У ЗАСЕКУ R 1:100



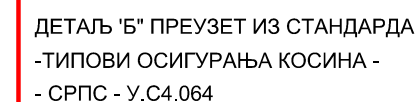
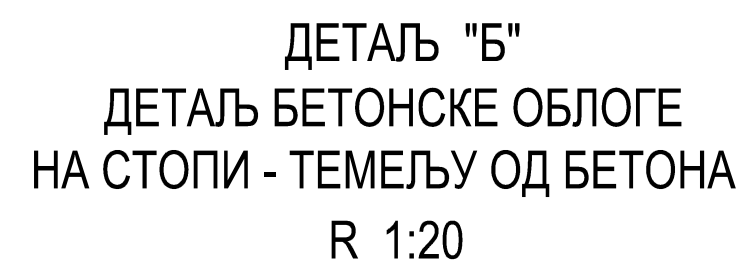
 ПРОЈЕКАНТ: ИНСТИТУТ ЗА ПУТЕВЕ АД Београд		 Инвеститор: Јавно предузеће "ПУТЕВИ СРБИЈЕ"	
Врста техничке документације: Пројекат за грађевинску дозволу - ПГД		Објект: Државни пут IB реда бр. 27: Лозница - Ваљево - Лазаревац деоница: Иверак - Лајковац (петља на аутопуту Е-763 Београд - Пожега)	
Главни пројектант: Мирослав Зеленбаба , дипл.грађ.инж.	Параф: 	Назив свеске: Грађевински пројекат трасе	
Одговорни пројектант: Мирослав Зеленбаба , дипл. грађ.инж. бр.лиценце: 315 8774 04	Потпис: 	Бр.свеске: 2/2.1	Датум: феб. 2021.
Сарадници:	Параф:	Назив цртежа: Нормални попречни профили	Размера: 1:100
			Бр.цртежа: 2/2.1.7.2/1
 Designer: THE HIGHWAY INSTITUTE Join Stock Company, Belgrade		 Employer: Public Enterprise "ROADS OF SERBIA"	
Type of technical documentation: Design for Building Permit - PGD		Facility: State road IB no.27: Loznica - Valjevo - Lazarevac section: Iverak - Lajkovac (Separate grade intersection on the highway E-763 Beograd -Požega)	
Main Designer: Miroslav Zelenbaba, dipl-ing C.E.	Initials: 	No. of book: 2/2.1	
Design Engineer: Miroslav Zelenbaba, dipl-ing C.E. No of licence: 315 8774 04	Signature: 	Name of book: Road Alignment Design	Date: feb. 2021.
Associates:	Initials:	No. of technical documentation: 18-5232-2/2.1-PGD	Scale: 1:100
		Name of drawing: Typical cross-section	No.of drawing: 2/2.1.7.2/1

n	N (Experimental)
0	1
1	1
2	1
3	1
4	1
5	1
6	1
7	1
8	1
9	1
10	1
11	1
12	1
13	1
14	1
15	1
16	1
17	1
18	1
19	1
20	1
21	1
22	1
23	1

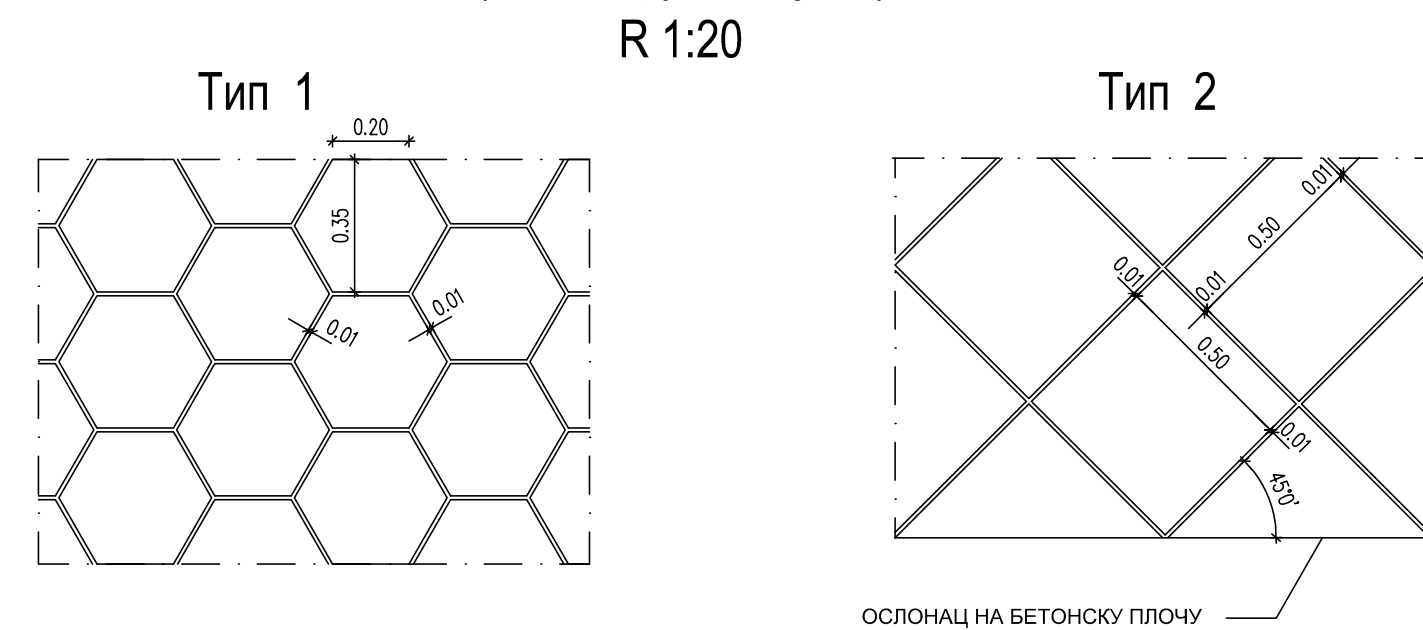


 Пројектант: ИНСТИТУТ ЗА ПУТЕВЕ АД Београд		 Инвеститор: Јавно предузеће "ПУТЕВИ СРБИЈЕ"	
Врста техничке документације: Пројекат за грађевинску дозволу - ПГД		Објект: Државни пут IB реда бр. 27: Лозница - Ваљево - Лазаревац деоница: Иверак - Лајковац (петља на аутопуту Е-763 Београд - Пожега)	
Главни пројектант: Мирослав Зеленбаба , дипл. грађ. инж.	Парапис: 	Назив свеске: Грађевински пројекат трасе	
Одговорни пројектант: Мирослав Зеленбаба , дипл. грађ. инж. бр.лиценце: 315 8774 04	Потпис: 	Бр. техничке документације: 18-5232-2/2.1-ПГД	Бр. свеске: 2/2.1
Сарадници:	Параф:	Назив цртежа: Нормални попречни профили	Датум: феб. 2021.
 Designer: THE HIGHWAY INSTITUTE Join Stock Company, Belgrade		 Employer: Public Enterprise "ROADS OF SERBIA"	
Type of technical documentation: Design for Building Permit - PGD		Facility: State road IB no.27: Loznica - Valjevo - Lazarevac section: Iverak - Lajkovac (Separate grade intersection on the highway E-763 Beograd - Požega)	
Main Designer: Miroslav Zelenbaba, dipl-ing C.E.	Initials: 	Name of book: Road Alignment Design	
Design Engineer: Miroslav Zelenbaba, dipl-ing C.E. No of licence: 315 8774 04	Signature: 	No. of technical documentation: 18-5232-2/2.1-PGD	No. of book: 2/2.1
Associates:	Initials:	Name of drawing: Typical cross-section	Date: feb. 2021.
			Scale: 1:100
			No.of drawing: 2/2.1.7.2/2

R 1:100

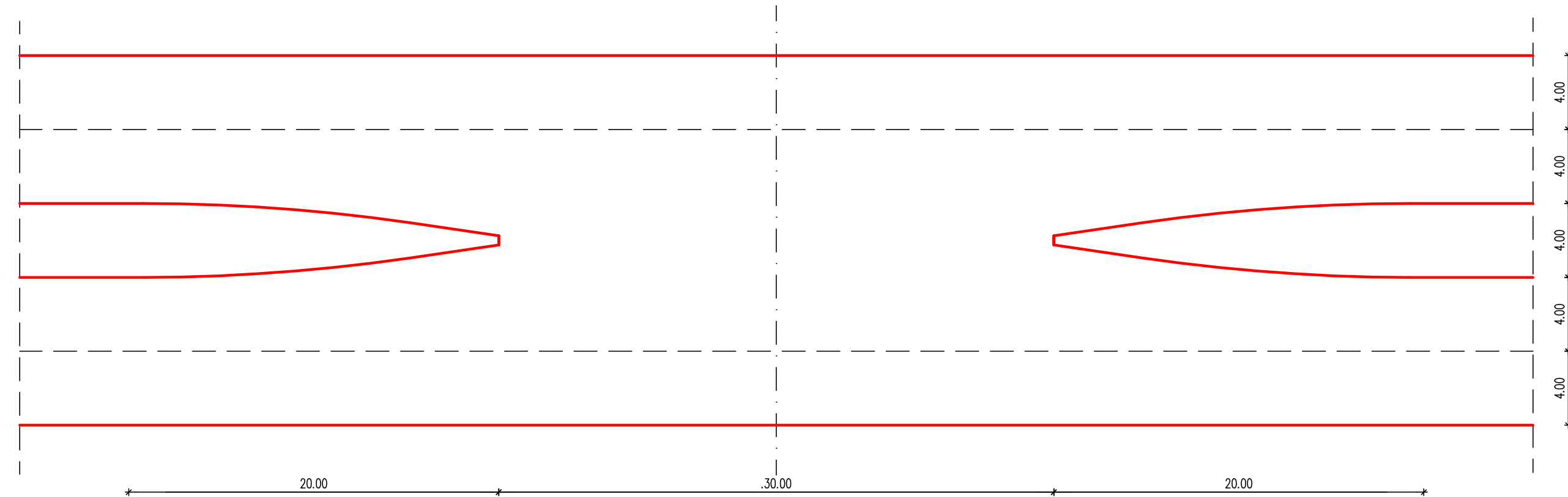


Типови постављања бетонских плоча (по избору извођача)



 Пројектант: ИНСТИТУТ ЗА ПУТЕВЕ АД Београд		 Инвеститор: Јавно предузеће "ПУТЕВИ СРБИЈЕ"	
Врста техничке документације: Пројекат за грађевинску дозволу - ПГД		Објект: Државни пут IB реда бр. 27: Лозница - Ваљево - Лазаревац деоница: Иверак - Лајковац (петља на аутопуту Е-763 Београд - Пожега)	
Главни пројектант: Мирослав Зеленбаба , дипл.грађ.инж.	Параф: 	Назив свеске: Грађевински пројекат трасе	
Одговорни пројектант: Мирослав Зеленбаба , дипл. грађ.инж. бр.лиценце: 315 8774 04	Потпис: 	Бр.техничке документације: 18-5232-2/2.1-ПГД	Бр.свеске: 2/2.1
Сарадници:	Параф:	Назив цртежа: Нормални попречни профили	Датум: феб. 2021.
 Designer: THE HIGHWAY INSTITUTE Join Stock Company, Belgrade		 Employer: Public Enterprise "ROADS OF SERBIA"	
Type of technical documentation: Design for Building Permit - PGD		Facility: State road IB no.27: Loznica - Valjevo - Lazarevac section: Iverak - Lajkovac (Separate grade intersection on the highway E-763 Beograd -Požega)	
Main Designer: Miroslav Zelenbaba, dipl-ing C.E.	Initials: 	Name of book: Road Alignment Design	
Design Engineer: Miroslav Zelenbaba, dipl-ing C.E. No of licence: 315 8774 04	Signature: 	No. of technical documentation: 18-5232-2/2.1-PGD	No. of book: 2/2.1
Associates:	Initials:	Name of drawing: Typical cross-section	Date: feb. 2021.
			Scale: 1:100 No.of drawing 2/2.1.7.2/3

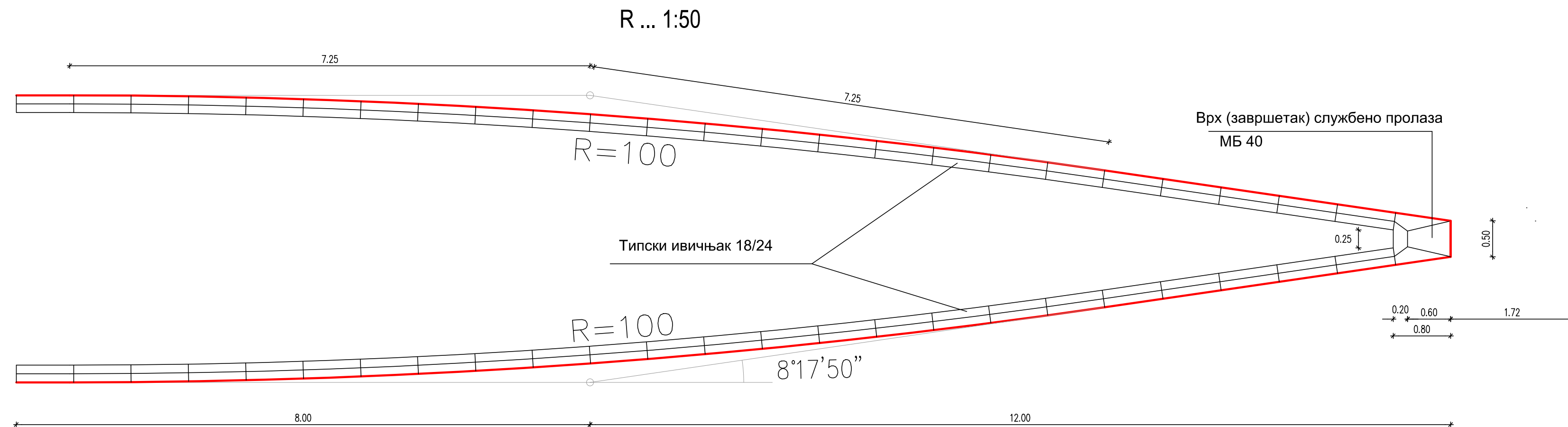
R 1:250











Типски ивичњак 18/24

Technical drawing of a roof profile. The drawing shows a cross-section of a roof with a red line indicating the profile. Dimensions are given in meters (m). The total length of the profile is 1.57 m, divided into two segments: 0.80 m and 0.77 m. The height of the profile is 0.12 m, with a slope of 0.09 m. The width of the profile is 0.03 m, with a slope of 0.09 m. The drawing also shows a small detail of the profile at the end, with dimensions 0.03 m, 0.18 m, and 0.21 m.

Дужина типских ивичњака 18/24	76.80 м
Врх (завршетак) службено пролаза	2 ком



Службени пролази	
	Стационажа
1.	км 3+550.00
2.	км 6+562.50
3.	км 9+550.00
4.	км 12+550.00
5.	км 15+550.00

 <div>Проектант: ИНСТИТУТ ЗА ПУТЕВЕ АД Београд</div>		 <div>Инвеститор: Јавно предузеће "ПУТЕВИ СРБИЈЕ"</div>		
Врста техничке документације: Пројекат за грађевинску дозволу - ПГД		Објект: Државни пут 1Б реда бр. 27: Лозница - Ваљево - Лазаревац деоница: Иверак - Лајковац (петља на аутопуту Е-763 Београд - Пожега)		
Главни пројектант: Мирослав Зеленбаба , дипл.грађ.инж.	Параф: 	Назив свеске: Грађевински пројекат трасе		Бр.свеске: 2/2.1
Одговорни пројектант: Мирослав Зеленбаба , дипл. грађ.инж. бр.лиценце: 315 8774 04	Потпис: 	Бр.техничке документације: 18-5232-2/2.1-ПГД		Датум: феб. 2021.
Сарадници:	Параф:	Назив цртежа: Нормални попречни профили	Размера: 1:25 (250)	
			Бр.цртежа: 2/2.1.7.2/4	
 <div>Designer: THE HIGHWAY INSTITUTE Join Stock Company, Belgrade</div>		 <div>Employer: Public Enterprise "ROADS OF SERBIA"</div>		
Type of technical documentation: Design for Building Permit - PGD		Facility: State road 1B no.27: Loznica - Valjevo - Lazarevac section: Iverak - Lajkovac (Separate grade intersection on the highway E-763 Beograd -Požega)		
Main Designer: Miroslav Zelenbaba, dipl-ing C.E.	Initials: 	Name of book: Road Alignment Design		No. of book: 2/2.1
Design Engineer: Miroslav Zelenbaba, dipl-ing C.E. No of licence: 315 8774 04	Signature: 	No. of technical documentation: 18-5232-2/2.1-PGD		Date: feb. 2021.
Associates:	Initials:	Name of drawing: Typical cross-section	Scale: 1:25 (250)	
			No.of drawing 2/2.1.7.2/4	

2/2.2.7.3. СИТУАЦИОНИ ПЛАН

2/2.2.7.4. ПОДУЖНИ ПРОФИЛ

