

Excellent
Small & Medium Enterprises
Privredna Komora Srbije
Chamber of Commerce and Industry of Serbia

Sertifikat izdat 27.03.2013. g.
Trenutno valjanost proverite
putem QR koda.



2020
A
Bonitetna izvrsnost

ARHIPLAN DOO
ARANĐELOVAC

Matični broj: 17576259
Bisnode d.o.o. / 2.10.2020

ISO 9001
ISO 14001

BUREAU VERITAS
Certification



УРБАНИСТИЧКИ ПРОЈЕКАТ
за изградњу канализационе инфраструктуре од
излазне станице кабинске жичаре – гондоле
“Брзеће (Бела река) – Мали Караман” до
планинарског дома “Ртањ” на Копаонику,
општине Брус и Рашка



ОБРАЂИВАЧ УРБАНИСТИЧКОГ ПРОЈЕКТА:
„АРХИПЛАН“ Д.О.О. – Аранђеловац

ПРОЈЕКАНТ ИДЕЈНОГ РЕШЕЊА:
“ELKOMS” д.о.о - Београд

ИНВЕСТИТОР : ЈП “СКИЈАЛИШТА СРБИЈЕ” - Београд

јун, 2022. година

34 300 Аранђеловац, Кнеза Михаила бр.66
034/70-30-10, 70-30-11, Тел./факс: 034/70-30-10,
Е-mail: office@arhiplan.org
Текући рачун: 205 – 134175 - 16

ПРЕДМЕТ:	УРБАНИСТИЧКИ ПРОЈЕКАТ за изградњу канализационе инфраструктуре од излазне станице кабинске жичаре (гондоле) “Брзеће (Бела река) – Мали Караман” до планинарског дома “Ртањ” на Копаонику, општине Брус и Рашка
ИНВЕСТИТОР:	ЈП "СКИЈАЛИШТА СРБИЈЕ" ул. Милутина Миланковића бр.9 Београд
ПРОЈЕКАНТ ИДЕЈНОГ РЕШЕЊА:	„ELKOMS“ Д.О.О ул. Јужни булевар бр. 144, локал 303А, Београд
ОБРАЂИВАЧ УРБАНИСТИЧКОГ ПРОЈЕКТА:	«АРХИПЛАН» Д.О.О. за планирање, пројектовање и консалтинг Аранђеловац, Кнеза Михаила бр.66
ОДГОВОРНИ УРБАНИСТА:	ДРАГАНА БИГА, дипл.инж.арх. 
РАДНИ ТИМ:	ЈЕЛЕНА МИЛИЋЕВИЋ, дипл.инж.арх. АЛЕКСАНДРА МИЛОВАНОВИЋ, грађ.инж. НИКОЛИНА ТОДОРОВИЋ, дипл.инж.грађ. МАЈА СРЕЋКОВИЋ, дипл.инж.арх. ДИМИТРИЈЕ ЦЕНИЋ, дипл.инж.грађ. МИЛОРАД ДОБРИЧИЋ, дипл.инж.електро. ДУШАН ДОБРИЧИЋ, дипл.инж.ел. птт смера АЛЕКСАНДАР ГАВРИЛОВИЋ, дипл.инж.грађ.
ДИРЕКТОР „АРХИПЛАН“ Д.О.О.:	ДРАГАНА БИГА, дипл.инж.арх. 

САДРЖАЈ

ОПШТА ДОКУМЕНТАЦИЈА

- Решење Агенције за привредне регистре
- Решење о именовању одговорног урбанисте
- Лиценца одговорног урбанисте
- Потврда о важности лиценце
- Изјава одговорног урбанисте

ТЕКСТУАЛНИ ДЕО

1. УВОД	1
1.1. Повод за израду Урбанистичког пројекта	1
1.2. Правни и плански основ за израду Урбанистичког пројекта	1
1.3. Обухват Урбанистичког пројекта	2
1.4. Подаци о постојећем стању	2
1.5. Прикупљена документација	3
1.6. Извод из планске документације ширег подручја	4
2. УСЛОВИ ИЗГРАДЊЕ СА НУМЕРИЧКИМ ПОКАЗАТЕЉИМА	6
3. УРЕЂЕЊЕ ЗЕЛЕНИХ И СЛОБОДНИХ ПОВРШИНА	8
4. ОСТАЛЕ ИНФРАСТРУКТУРНЕ МРЕЖЕ И ОБЈЕКТИ	8
5. ИНЖЕЊЕРСКОГЕОЛОШКИ УСЛОВИ ИЗГРАДЊЕ	10
6. МЕРЕ И УСЛОВИ ЗАШТИТЕ	10
6.1. Мере заштите природних добара	10
6.2. Мере заштите културних добара	11
6.3. Мере заштите од земљотреса	12
6.4. Мере заштите од пожара	12
6.5. Мере за цивилну заштиту	12
7. ТЕХНИЧКИ ОПИС ОБЈЕКТА	12
8. СМЕРНИЦЕ ЗА СПРОВОЂЕЊЕ УРБАНИСТИЧКОГ ПРОЈЕКТА	12

ГРАФИЧКИ ДЕО

1. Диспозиција предметног подручја у односу на непосредно окружење	1:10.000
2. Катастарско – топографски план са границом обухвата урбанистичког пројекта	1:1.000
3. Извод из ППППН Националног парка “Копаоник” - реферална карта број 1: Посебна намена простора	1:10.000
4. Извод из ППППН разводног гасовода РГ 09-04/2 Александровац – Копаоник – Нови Пазар – Тутин са елементима детаљне регулације – лист бр. 11. Карта детаљне регулације линијског дела гасовода	1:2.500
5. Извод из Плана детаљне регулације Суво рудиште на Копаонику – лист 02 План намене	
6. Регулационо и нивелационо решење и приказ комуналне/техничке инфраструктуре	1:1.000

ДОКУМЕНТАЦИЈА

- оверен катастарско – топографски план (израђен од стране Геодетске радње “Пирамида” Звездан Милосављевић, предузетник Брус, март 2022. година (приложен у дигиталној верзији);
- лист непокретности:
 - за кп.бр. 86/3, 89, 1510/1, 1510/2, 1510/3, 1511/1, 2461/2 и 2528/1 КО Копаоник (општина Рашка) и
 - кп.бр. 1319/16 и 1319/17 КО Брзеће (општина Брус).

услови надлежних институција издати за потребе израде урбанистичког пројекта:

1. услови, број 1432/2-2021 од 21.01.2022. године, издати од Завода за заштиту споменика културе Краљево;
2. обавештење, број 20896-2 од 28.12.2021. године, издато од Министарства одбране, Сектора за материјалне ресурсе, Управе за инфраструктуру;
3. услови, 09.16.1 број 217-20254/21 од 24.12.2021. године, издати од Министарства унутрашњих послова, Сектора за ванредне ситуације, Одељења за ванредне ситуације у Краљеву;
4. обавештење, ЈВП “Србијаводе”, Водопривредни центар “Морава” Ниш, бр. 1325 од 01.02.2022. године;
5. услови, број 130-00-UTD-003-1842/2021-002 од 29.12.2021. године, издати од Акционарског друштва “Електромрежа Србије”;
6. услови, број 8G.1.0.0-D-09.08-364604-22 од 11.02.2022. године, издати од “Електродистрибуција Србије”, Огранак Електродистрибуција Краљево;
7. технички услови, број 525 од 31.01.2022. године, издати од ЈКП “Рашка” - Рашка;
8. услови, број 06-07-11/239-1 од 21.01.2022. године, издати од ЈП “Србијас”;
9. технички услови, бр. 36214/1-2022 ДБ од 27.01.2022. године, издати од “Телеком Србија”, Дирекција за технику, Сектора за мрежне операције, Службе за планирање и изградњу мреже Крагујевац;
10. решење, 03 број 020-4229/2 од 14.01.2022. године, издато од Завода за заштиту природе Србије;
11. услови, број 2460800-Д0911-12239/1-2022 од 12.01.2022. године, издати од ЈП “Електродистрибуција Србије”, Огранак Електродистрибуција Крушевац;
12. технички услови, број 3778/2 од 24.01.2022. године, и услови за пројектовање (аспект путеви), бр. 54/2022 од 12.01.2022. године, издати од ЈКП “Расина”-Брус;
13. обавештење, 09.17.1. бр. 217-23/22 од 19.01.2022. године, издато од Министарства унутрашњих послова, Сектора за ванредне ситуације у Крушевцу.

мишљења надлежних институција

- мишљење, Завод за заштиту природе Србије, бр. 020-4229/5 од 25.03.2022. године;
- мишљење, Завод за заштиту споменика културе Краљево, бр. 274/2 од 16.03.2022. године;
- сагласност, ЈП “Национални парк Копаоник”, бр. 322/22 од 18.03.2022. године.

ОПШТА ДОКУМЕНТАЦИЈА



Република Србија
Агенција за привредне регистре



5000026860010

Регистар привредних субјеката

БД 735/2010

Дана, 11.01.2010 године

Београд

Агенција за привредне регистре, Регистратор који води Регистар привредних субјеката, на основу чл. 4. Закона о Агенцији за привредне регистре (Службени гласник РС бр. 55/04), члана 23. и 25. Закона о регистрацији привредних субјеката (Службени гласник РС бр. 55/04, 61/05), решавајући по захтеву подносиоца регистрационе пријаве за регистрацију промене података привредног субјекта у Регистар привредних субјеката, који је поднет од стране:

Име и презиме: Драгана Бига

ЈМБГ: 2207964726818

Адреса: Кнеза Михајла 66, Аранђеловац, Србија

доноси

РЕШЕЊЕ

Усваја се захтев подносиоца регистрационе пријаве, па се у Регистар привредних субјеката региструје промена података о привредном субјекту уписаном у Регистар привредних субјеката

ARHIPLAN DOO ZA PLANIRANJE, PROJEKTOVANJE I KONSALTING ARANĐELOVAC, KNEZA MIHAILA 33/6

са матичним бројем 17576259

И то следећих промена:

Промена седишта привредног друштва:

Брише се:

Адреса: Кнеза Михаила 33/ 6, Аранђеловац, Србија

Уписује се:

Адреса: Кнеза Михаила 66, Аранђеловац, Србија

Промена пуног пословног имена:

Брише се:

ARHIPLAN DOO ZA PLANIRANJE, PROJEKTOVANJE I KONSALTING
ARANĐELOVAC, KNEZA MIHAILA 33/6

Уписује се:

ARHIPLAN DOO ZA PLANIRANJE, PROJEKTOVANJE I KONSALTING
ARANĐELOVAC, KNEZA MIHAILA 66

Образложење

Подносилац регистрационе пријаве поднео је дана 05.01.2010 регистрациону пријаву за промену података о привредном субјекту уписаном у Регистар привредних субјеката као

ARHIPLAN DOO ZA PLANIRANJE, PROJEKTOVANJE I KONSALTING ARANĐELOVAC, KNEZA MIHAILA 33/6

Решавајући по захтеву подносиоца, обзиром да су испуњени законом предвиђени услови, решено је као у диспозитиву.

Висина накнаде за регистрацију у износу од 1.560,00 динара одређена је у складу са члановима 2., 3. и 4. Уредбе о висини накнаде за регистрацију и друге услуге које пружа Агенција за привредне регистре (Службени гласник РС број 109/05).

Поука о правном леку:

Против овог решења може се изјавити жалба Министру надлежном за послове привреде РС, у року од 8 дана од дана пријема решења, а преко Агенције за привредне регистре.

РЕГИСТРАТОР

Миладин Маглов



На основу Закона о планирању и изградњи („Службени гласник РС“, број 72/09, 81/09-исправка, 64/10-одлука УС, 24/11, 121/12, 42/13-одлука УС, 50/13-одлука УС, 98/13 – одлука УС, 132/14, 145/14, 83/18, 31/19, 37/19-др.закони, 9/20 и 52/21), „АРХИПЛАН“ Д.О.О. издаје следеће

РЕШЕЊЕ
о именовању одговорног урбанисте за
Урбанистички пројекат за изградњу канализационе инфраструктуре од
излазне станице кабинске жичаре (гондоле) “Брзеће (Бела река) – Мали Караман”
до планинарског дома “Ртањ” на Копаонику,
општине Брус и Рашка

За одговорног урбанисту, именује се:

Драгана Бига, д.и.а. број лиценце ИКС 200 0015 03



“АРХИПЛАН” Д.О.О.

Директор,

Драгана Бига



ИНЖЕЊЕРСКА КОМОРА СРБИЈЕ

ЛИЦЕНЦА

ОДГОВОРНОГ УРБАНИСТЕ

На основу Закона о планирању и изградњи и
Статута Инжењерске коморе Србије

УПРАВНИ ОДБОР ИНЖЕЊЕРСКЕ КОМОРЕ СРБИЈЕ
Утврђује да је

Драгана Н. Бига

дипломирани инжењер архитектуре

ЈМБ 2207964726818

одговорни урбаниста

за руковођење изработом урбанистичких планова и
урбанистичких пројеката

Број лиценце

200 0015 03



У Београду,
31. јула 2003. године

ПРЕДСЕДНИК КОМОРЕ

Милош Лазовић
Проф. др Милош Лазовић
дипл. грађ. инж.

Број: 02-12/418159
Београд, 03.08.2021. године



На основу члана 14. Статута Инжењерске коморе Србије
("СГ РС", бр. 36/19), а на лични захтев члана Коморе,
Инжењерска комора Србије издаје

ПОТВРДУ

Којом се потврђује да је Драгана Н. Бига, дипл. инж. арх.
лиценца број

200 0015 03

**Одговорни урбаниста за руковођење израдом урбанистичких планова
и урбанистичких пројеката**

на дан издавања ове потврде члан Инжењерске коморе Србије, да је измирио
обавезу плаћања чланарине Комори за текућу годину, односно до 31.07.2022.
године, као и да му није изречена мера пред Судом части Инжењерске
коморе Србије



Председница Инжењерске коморе Србије

Марица М.
Марица Мијајловић, дипл. инж. арх.

На основу члана 38. став 3. Закона о планирању и изградњи („Службени гласник РС“, број 72/09, 81/09-исправка, 64/10-одлука УС, 24/11, 121/12, 42/13-одлука УС, 50/13-одлука УС, 98/13 – одлука УС, 132/14, 145/14, 83/18, 31/19, 37/19-др.законои, 9/20 и 52/21) и члана 77. Правилника о садржини, начину и поступку израде докумената просторног и урбанистичког планирања („Службени гласник РС“, број 32/19), одговорни урбаниста даје

ИЗЈАВУ

- да је урбанистички пројекат израђен у складу са Законом и прописима донетим на основу Закона и
- да је израђен у складу са важећим планским документима.

У Аранђеловцу, јун 2022. година



Одговорни урбаниста:

Драгана Бига, дипл.инж.арх
лиценца ИКС 200 0015 03

ТЕКСТУАЛНИ ДЕО

1. УВОД

1.1. Повод за израду Урбанистичког пројекта

Повод за израду Урбанистичког пројекта за изградњу канализационе инфраструктуре од излазне станице кабинске жичаре (гондоле) “Брзеће (Бела река) – Мали Караман” на Копаонику, општине Брус и Рашка (у даљем тексту: Урбанистички пројекат) је потреба да се омогући отпочињање рада излазне станице, односно ски-ресторана на излазној станици, који је условљен грађењем канализационог колектора.

У 2020. години, израђен је и потврђен Урбанистички пројекат за изградњу кабинске жичаре – гондоле “Брзеће (Бела река) – Мали Караман” на Копаонику, општина Брус (потврда број 350-01-01217/2020-11 од 22.04.2020. године, издата од Министарства грађевинарства, саобраћаја и инфраструктуре, Сектора за просторно планирање и урбанизам), којим је обрађена локација окретне - затезне станице Мали Караман, смештене је на платоу непосредно уз локације излазних станица жичара и ски лифтова, односно излазне станице инсталације шестоседне жичаре “Гвоздац”, излазне станице инсталације четвороседне жичаре “Мали Караман”, ски лифта “Мали Караман” и ски лифта “Кнежевске बारे”, уз коју су пројектовани: 1) објект надстрешнице за објектом за оператера и 2) објект ски - ресторана са припадајућом терасом, спратности По+П.

Овим Урбанистичким пројектом врши се допуна планског решења у потврђеном Урбанистичком пројекту и планира изградња новог канализационог колектора, чија се траса, мањим делом налази на парцели излазне станице Мали Караман, а већим делом изван обухвата потврђеног Урбанистичког пројекта (потврда број 350-01-01217/2020-11 од 22.04.2020. године).

Овај Урбанистички пројекат се израђује за потребе грађења канализационе инфраструктуре, у складу са прописима о планирању и изградњи, планским документима ширег подручја и условима надлежних институција.

Подручје Урбанистичког пројекта са границом обухвата, у односу на окружење, приказано је на графичком прилогу **број 1.** - *„Диспозиција предметног подручја у односу на непосредно окружење“*.

1.2. Правни и плански основ за израду Урбанистичког пројекта

Правни основ за израду Урбанистичког пројекта чине:

- Закон о планирању и изградњи („Службени гласник РС“, број 72/09, 81/09-исправка, 64/10-одлука УС, 24/11, 121/12, 42/13-одлука УС, 50/13-одлука УС, 98/13–одлука УС, 132/14, 145/14, 83/18, 31/19, 37/19 – др. закони, 9/20 и 52/21);
- Закон о јавним скијалиштима („Службени гласник РС“, број 46/06);
- Правилник о садржини, начину и поступку израде докумената просторног и урбанистичког планирања („Службени гласник РС“, број 32/19).

Плански основ за израду Урбанистичког пројекта је:

- Просторни план подручја посебне намене Националног парка “Копаоник” (“Службени гласник РС”, број 89/16);
- Просторни план подручја посебне намене разводног гасовода РГ 09-04/2 Александровац – Копаоник – Нови Пазар – Тутин са елементима детаљне регулације („Службени гласник РС“, број 71/18);
- План детаљне регулације Суво Рудиште на Копаонику, “Службени лист општине Рашка”, ванредни број од 10.06.2014. године.

1.3. Обухват Урбанистичког пројекта

Граница Урбанистичког пројекта обухвата делове катастарских парцела и то:

- кп.бр. 86/3, 89, 1510/1, 1510/2, 1510/3, 1511/1, 2461/2 и 2528/1 КО Копаоник (општина Рашка) и
- кп.бр. 1319/16 и 1319/17 КО Брзеће (општина Брус).

Граница овог Урбанистичког пројекта се, мањим делом, преклапа са границом обухвата потврђеног Урбанистичког пројекта за изградњу кабинске жичаре – гондоле "Брзеће (Бела река) – Мали Караман" на Копаонику, општина Брус (потврда број 350-01-01217/2020-11 од 22.04.2020. године, издата од Министарства грађевинарства, саобраћаја и инфраструктуре, Сектора за просторно планирање и урбанизам). У делу преклопа са овим Урбанистичким пројектом, задржавају се сва планска решења из потврђеног Урбанистичког пројекта.

Укупна површина у обухвату Урбанистичког пројекта је **0,65.52 ha**.

Граница и обухват Урбанистичког пројекта су приказани на графичком прилогу **број 2.** - „Катастарско – топографски план са границом обухвата урбанистичког пројекта“, на коме су приказане и координате тачака границе обухвата Урбанистичког пројекта.

1.4. Подаци о постојећем стању

Предметна локација се налази у оквиру ски центра Копаоник, а планско подручје се пружа паралелно са постојећом ски стазом са ознаком 8 – Мали Караман, односно у мањем делу се преклапа / укршта са овом ски стазом.

У крајњем западном делу обухваћеног подручја налази се постојећи санитарно – фекални колектор. Кроз подручје Урбанистичког пројекта пролазе инсталације постојећег система за вештачко оснежавање.

Кроз подручје Урбанистичког пројекта пролази постојећа електронска комуникациона (ЕК) инфраструктура: 1) бакарни каблови за планинарски дом Ртањ, положени у ров оријентационе дубине 0,6-0,8 m, а и у исти ров су положене и резервне ПЕ цеви; 2) коаксијални кабл, од БС Телекома Србије до излазне станице жичаре Гвоздац, на излазној станици Мали Караман; 3) оптички кабл Супер нове, положен у ров оријентационе дубине 0,6-0,8 m. На прелазима преко саобраћајница, постављене су заштитне ПВЦ и ПХД цеви Ø 110 mm.

У крајњем источном делу обухваћеног подручја је локација излазне станице Мали Караман, која припада кабинској жичари – гондоли "Брзеће (Бела река) – Мали Караман".

Просечан пад терена у планском подручју износи око 15%. Висинска разлика између постојећег шахта јавне канализационе мреже и прикључног шахта на локацији излазне станице Мали Караман износи 191,66 m.

Подручје Урбанистичког пројекта се налази у обухвату Националног парка (НП) Копаоник, у режиму заштите III степена, као и у просторном обухвату еколошке мреже - еколошки значајног подручја НП „Копаоник“.

У планском подручју нема непокретних културних добара, добара под претходном заштитом, ни регистрованих археолошких локалитета. Иако у оквирима дефинисаног

простора нису раније лоцирани археолошки локалитети, они су специфични са становишта заштите, јер се налазе испод површине земље и често није могуће знати за њихово постојање, тако да је приликом било каквих земљаних радова могуће наићи на до сада непознате остатке материјалне културе из прошлости, који у том случају уживају претходну заштиту по сили закона.

1.5. Прикупљена документација

За потребе израде Урбанистичког пројекта, прикупљена је следећа документација:

- оверен катастарско – топографски план (израђен од стране Геодетске радње “Пирамида” Звездан Милосављевић, предузетник Брус, март 2022. година;
- лист непокретности:
 - за кп.бр. 86/3, 89, 1510/1, 1510/2, 1510/3, 1511/1, 2461/2 и 2528/1 КО Копаоник (општина Рашка) и
 - кп.бр. 1319/16 и 1319/17 КО Брзеће (општина Брус).

услови надлежних институција издати за потребе израде урбанистичког пројекта:

1. услови, број 1432/2-2021 од 21.01.2022. године, издати од Завода за заштиту споменика културе Краљево;
2. обавештење, број 20896-2 од 28.12.2021. године, издато од Министарства одбране, Сектора за материјалне ресурсе, Управе за инфраструктуру;
3. услови, 09.16.1 број 217-20254/21 од 24.12.2021. године, издати од Министарства унутрашњих послова, Сектора за ванредне ситуације, Одељења за ванредне ситуације у Краљеву;
4. обавештење, ЈВП “Србијаводе”, Водопривредни центар “Морава” Ниш, бр. 1325 од 01.02.2022. године;
5. услови, број 130-00-UTD-003-1842/2021-002 од 29.12.2021. године, издати од Акционарског друштва “Електромрежа Србије”;
6. услови, број 8G.1.0.0-D-09.08-364604-22 од 11.02.2022. године, издати од “Електродистрибуције Србије”, Огранак Електродистрибуција Краљево;
7. технички услови, број 525 од 31.01.2022. године, издати од ЈКП “Рашка” - Рашка;
8. услови, број 06-07-11/239-1 од 21.01.2022. године, издати од ЈП “Србијагас”;
9. технички услови, бр. 36214/1-2022 ДБ од 27.01.2022. године, издати од “Телеком Србија”, Дирекција за технику, Сектора за мрежне операције, Службе за планирање и изградњу мреже Крагујевац;
10. решење, 03 број 020-4229/2 од 14.01.2022. године, издато од Завода за заштиту природе Србије;
11. услови, број 2460800-Д0911-12239/1-2022 од 12.01.2022. године, издати од ЈП “Електродистрибуција Србије”, Огранак Електродистрибуција Крушевац;
12. технички услови, број 3778/2 од 24.01.2022. године, и услови за пројектовање (аспект путеви), бр. 54/2022 од 12.01.2022. године, издати од ЈКП “Расина”-Брус;
13. обавештење, 09.17.1. бр. 217-23/22 од 19.01.2022. године, издато од Министарства унутрашњих послова, Сектора за ванредне ситуације у Крушевцу.

мишљења надлежних институција

- мишљење, Завод за заштиту природе Србије, бр. 020-4229/5 од 25.03.2022. године;
- мишљење, Завод за заштиту споменика културе Краљево, бр. 274/2 од 16.03.2022. године;
- сагласност, ЈП “Национални парк Копаоник”, бр. 322/22 од 18.03.2022. године.

1.6. Извод из планске документације ширег подручја

Извод из Просторног плана подручја посебне намене Националног парка “Копаоник” (“Службени гласник РС”, број 89/16)

Алпско скијалиште конципирано је као јединствен, повезани систем жичара и ски-стаза, од Ђорђевића, Црне Главе и Криве Реке на северу, до Лисине и Белог Брда на југу, односно од Јошаничке Бање на западу, до Брзећа и Палежа на истоку, на територијама општина Рашка, Брус и Лепосавић. Систем је састављен од десет сектора, а подручје овог Урбанистичког пројекта припада сектору 7. (запад) где се жичарама од „Сувог Рудишта” и „Јарма” према Панчићевом врху и Караман гребену, спаја са секторима IV и V, као и према Великој Гобелји где се спаја са секторима VI и VIII; сектор се на гребену Суво рудиште - Крст повезује са сектором II, а на Панчићевом врху и са секторима I и IV; улази у скијалиште биће на „Сувом Рудишту”, „Мариној Води” и „Јарму”; капацитет скијалишта биће 7.250 једновремених скијаша.

На подручју Националног парка предвиђено је укупно 31.220 једновремених скијаша, од тога 8.150 постојећих и 23.070 планираних, рачунајући по минималном нормативу од 200 м² ски-стазе по скијашу. На подручју Просторног плана предвиђено је укупно 43.840 једновремених скијаша, од тога 8.150 постојећих (све у Националном парку) и 35.690 планираних.

Од укупног броја једновремених скијаша, на подручју Просторног плана ван Националног парка биће 12.620.

Број жичара и капацитети скијалишта су оријентациони/приближни, те нису егзактно обавезујући за детаљније планске документе разраде скијалишта, али су индикативни за укупни капацитет простора мерен бројем једновремених корисника, од значаја за заштиту Националног парка, утврђивање супраструктуре и инфраструктуре и друго.

На подручју Националног парка, ван туристичких комплекса, а у склопу примарног Туристичког центра Копаоник, предвиђени су и мањи пунктови са ски - ресторанима, измеђи осталих, уз међустаницу „Мали Караман” кабинске жичаре „Брзеће/Бела река” (заједнички пункт и за излазну станицу постојеће седежне жичаре „Мали Караман”).

Уређење локације ски – ресторана, уз међустаницу “Мали Караман”, условљено је изградњом канализационог колектора до хотела / планинарског дома “Ртањ”.

На графичком прилогу **број 3.** - “Извод из ППППН Националног парка “Копаоник” - реферална карта број 1: Посебна намена простора”, приказан је обухват Урбанистичког пројекта у односу на планирану намену простора у планском документу ширег подручја.

Извод из Просторног плана подручја посебне намене разводног гасовода РГ 09-04/2 Александровац – Копаоник – Нови Пазар – Тутин са елементима детаљне регулације („Службени гласник РС”, број 71/18)

Граница Просторног плана обухвата коридор дуж система гасовода укупне дужине од око 117 km (заједно са одвојцима гасовода правцима ка Брзећу, општина Брус и ка Рашки) и ширине око 600 m, по 300 m обострано од осе коридора у којем се налазе појаси заштите гасовода укупне ширине 400 m.

Подручје Просторног плана обухвата делове територија града Новог Пазара и општина

Александровац, Брус, Рашка и Тутин.

Положај гасовода у односу на инфраструктуру скијалишта Туристичког центра „Копаоник” - Коридор планираног гасовода пролази кроз простор постојећег скијалишта Туристичког центра „Копаоник” у дужини од око 7 km, као и кроз део простора који је по ППППН НП „Копаоник” предвиђен за ширење скијалишта (потез Крива Река – Рендара – Сребрнац (Гочманци – Брзеће) – Јарам – Суво Рудиште – Лисина). Планирани гасовод се укршта са објектима и инсталацијама јавног скијалишта чије је уређење, опремање, коришћење и управљање поверено ЈП „Скијалишта Србије” (инсталације висинског превоза – висеће жичаре и вучнице (ски лифтови), ски стазе и полигони, и објекти и инсталације у функцији ски центра). Оса коридора гасовода се укршта са следећим жичарама и вучницама: четири укрштања са жичарама (Гвоздац, Гобелја, Панчићев врх и Дубока 2) и три укрштања са вучницама (ски лифтови Јарам, Кнежеве баре и Вучак 2).

Укрштање са туристичком инфраструктуром – алпске ски стазе и жичаре - Планирани гасовод се реализује тако да не угрози постојеће објекте и инсталације јавног скијалишта, услове под којима се они користе, реконструкцију, доградњу или изградњу нових објеката и инсталација, односно даљи развој јавног скијалишта, а посебно безбедност на скијалишту.

Код укрштања са инсталацијама и објектима јавног скијалишта узети у обзир појединачне техничке карактеристике сваке инсталације и обезбедити потребно безбедно растојање.

У зонама где је планиран развој скијалишта (обезбедиће се несметано пројектовање и извођење жичара, ски стаза и инсталација према ППППН НП „Копаоник”.

При изради техничке документације гасовода потребно је обавити детаљна снимања објеката и инсталација како би се утврдиле тачне позиције укрштања, обезбедила одговарајућа решења и прибавила сагласност ЈП „Скијалишта Србије”.

Код извођења радова потребно је претходно пријавити радове ЈП „Скијалишта Србије”. Наведени радови не смеју ометати рад Ски центра. Уколико у току извођења радова дође до оштећења објеката и инсталација или у експлоатацији буде проблема у раду објеката и инсталација јавног скијалишта, а у вези укрштања са гасоводом, Инвеститор изградње гасовода је обавезан да све отклони о своме трошку и у што краћем року.

По извођењу радова потребно је терен уредити и вратити у првобитно стање. Коначна траса гасовода са појасом непосредне заштите, ван постојећих и планираних грађевинских подручја, утврђује се у појасу детаљне регулације на основу техничке документације на нивоу пројекта за грађевинску дозволу.

На графичком прилогу **број 4.** - “Извод из ППППН разводног гасовода РГ 09-04/2 Александровац – Копаоник – Нови Пазар – Тутин са елементима детаљне регулације – лист бр. 11. Карта детаљне регулације линијског дела гасовода”, приказан је обухват Урбанистичког пројекта у односу на планирану трасу гасовода.

Планирани канализациони колектор се налази у обухвату овог Просторног плана, али изван појаса уже и шире заштите гасовода.

**Извод из Плана детаљне регулације Суво Рудиште на Копаонику
 (“Службени лист општине Рашка”, ванредни број од 10.06.2014. године)**

У одељку II.3.2. Канализациона мрежа, II.3.2.1. Фекална канализација, наведено је:

“Канализациони систем туристичког комплекса „Суво Рудиште“ састоји се из фекалног колектора довољног капацитета, уз потребу појачавања секундарних колектора и стављања у функцију постројења за пречишћавање отпадних вода (ППОВ) на Репушким бачијама (ван подручја овог плана), уз приоритетну реконструкцију дела постојеће трасе (око 1500 m, посебно у Долини спорта) и повећање постојећег капацитета од 6.000 ЕС (до реализације коначног канализационог система са постројењима за пречишћавање на Ибру).

Положаји цевовода фекалне канализације се налазе у саобраћајницама, односно у јавним површинама.

Прикључак на цевовод фекалне канализације за грађевинске парцеле које се налазе на терену са нагибом од пута наниже могуће је извести и индиректно, преко суседне парцеле гравитационо до саобраћајнице на нижој коти, уз сагласност власника парцеле кроз коју пролази прикључак. У супротном се врши препумпавање.

Пречнике цеви одредити техничком документацијом на основу хидрауличног прорачуна, а као минимални пречник усвојити Ø200. Дубина укопавања цеви износи минимално 1,4 m до врха цеви. На преломима нивелета и праваца предвидети ревизиона окна, као и каскаде на местима где је то потребно.

Укупна дужина фекалне канализације је око 8400 m од чега је око 5100 m постојећа, а око 3000 m планирана.

Пројекте фекалне канализације и прикључака објеката радити у складу са важећим прописима и стандардима, а у сарадњи са надлежном комуналном установом и за исте прибавити неопходне сагласности”.

На графичком прилогу **број 5.** - “Извод из Плана детаљне регулације Суво рудиште на Копаонику – лист 02 План намене”, приказан је обухват Урбанистичког пројекта у односу на планирану намену простора у планском документу ширег подручја.

2. УСЛОВИ ИЗГРАДЊЕ СА НУМЕРИЧКИМ ПОКАЗАТЕЉИМА

У складу са планском документацијом ширег подручја, (ППППН НП „Копаоник”), планирана је изградња линијског инфраструктурног објекта канализационе инфраструктуре, на релацији од шахта (P0 1) постојеће јавне канализационе инфраструктуре до локације окретно - затезне станица Мали Караман (која је у склопу кабинске жичаре – гондоле “Брзеће (Бела река) – Мали Караман”), односно прикључног шахта P 034).

Укупна дужина планиране канализационе инфраструктуре (према Идејном решењу које је саставни део Урбанистичког пројекта) износи 1.305,35 m.

За линијски инфраструктурни појас канализационе инфраструктуре планиран је заштитни појас ширине по 2,5 m обострано у односу на осу цевовода, односно укупно 5,0 m.

На графичком прилогу **број 6.** - “Регулационо и нивелационо решење и приказ комуналне/техничке инфраструктуре”, приказано је урбанистичко решење са регулационим и нивелационим елементима.

Врста и намена објеката који се могу градити под условима утврђеним урбанистичким пројектом, односно врста и намена објеката чија је изградња забрањена

Према прописима о класификацији објеката и Идејном решењу (које је саставни део Урбанистичког пројекта), планирана је изградња објекта категорије Г, класификационе ознаке 222312.

Планирана је изградња линијског инфраструктурног објекта канализационе инфраструктуре, чија траса се претежно пружа паралелно са постојећом ски стазом са ознаком 8 – Мали Караман, пречника не мањег од Ø160 mm, са одговарајућим бројем шахтова од префабрикованих бетонских елемената.

Минимална дубина укопавања колектора фекалне канализације је 140 cm, а максималну брзину протицања треба одредити према условима на локацији, важећим прописима и стандардима, уз прилагођавање размака између шахтова изразито стрмом терену.

Дефинитивно техничко решење биће одређено у фази израде техничке документације, на основу одговарајућих прорачуна, а све према техничко-технолошким могућностима и условима реализације пројекта.

Није дозвољена изградња друге врсте објеката.

Услови за парцелацију, препарцелацију и формирање парцеле

Према прописима којима се уређује планирање и изградња објеката, за подземне линијске инфраструктурне објекте не формира се грађевинска парцела.

Регулационо решење

Регулација земљишног појаса, кроз који се простиру подземни линијски инфраструктурни објекти, дефинисана је пописом парцела и на графичким прилозима Урбанистичког пројекта.

У техничкој документацији, дозвољена су мања одступања од планираних коридора (у оквиру пописаних парцела), ради усклађивања са конкретним условима локације, уз поштовање издатих услова надлежних институција.

Приступ локацији

Подручје Урбанистичког пројекта се налази у простору јавног скијалишта, па се приступ, по правилу, обезбеђује са постојећих ски стаза и сервисних путева.

Нумерички показатељи

На основу Идејног решења (које је саставни део Урбанистичког пројекта):

- укупна дужина цевовода износи 1.305,35 m;
- пречник цевовода износи Ø 160 mm;

- укупан број шахтова је 34;
- материјализација: PCV цеви¹, АБ шахтови;
- усвојен максимални пад колектора је 25%;
- усвојен минимални пад колектора је 2%.

3. УРЕЂЕЊЕ ЗЕЛЕНИХ И СЛОБОДНИХ ПОВРШИНА

Подручје Урбанистичког пројекта се налази у оквиру постојеће ски стазе или поред постојеће ски стазе, односно у простору јавног скијалишта, које је истовремено и уређена зелена површина у летњем периоду.

4. ОСТАЛЕ ИНФРАСТРУКТУРНЕ МРЕЖЕ И ОБЈЕКТИ

Гасоводна инфраструктура

У непосредној близини подручја Урбанистичког пројекта, планирана је изградња гасовода према Уредби о утврђивању Просторног плана подручја посебне намене разводног гасовода РГ 09-04/2 Александровац – Копаоник – Нови Пазар – Тутин са елементима детаљне регулације („Службени гласник РС“, број 71/18).

Планирана канализациона инфраструктура се налази изван појасева уже и шире заштите планираног гасовода.

Електронска комуникациона (ЕК) инфраструктура

Планирани канализациони колектор се укршта са постојећом електронском комуникационом (ЕК) инфраструктуром.

Планираним радовима не сме доћи до угрожавања механичке стабилности и техничких карактеристика постојећих објеката мреже електронских комуникација, ни до угрожавања нормалног функционисања телекомуникационог саобраћаја, и мора увек бити обезбеђен адекватан приступ постојећим објектима и кабловима, ради њиховог редовног одржавања и евентуалних интервенција.

Пре почетка извођења радова потребно је, у сарадњи са надлежном службом, управљачем ЕК инфраструктуре, извршити идентификацију и обележавање трасе постојећих подземних ЕК каблова у зони планираних радова (помоћу инструмента трагача каблова и по потреби пробним ископима на траси), како би се утврдио њихов тачан положај, дубина и евентуална одступања од трасе дефинисаних издатим условима.

Пројектант, односно извођач радова је у обавези да поштује важеће техничке прописе у вези са дозвољеним растојањима планираног објекта од постојећих објеката електронских комуникација. Унутар заштитног појаса није дозвољена изградња и постављање објеката (инфраструктурних инсталација) других комуналних предузећа изнад и испод постојећих подземних каблова или кабловске канализације ЕК мреже, осим на местима укрштања као и извођење радова који могу да угрозе функционисање електронских комуникација.

Заштиту и обезбеђење постојећих објеката ЕК инфраструктуре треба извршити пре почетка било каквих радова и предузети све потребне и одговарајуће мере

¹ коначан избор цевног материјала извршиће се у фази израде техничке документације

предострожности како не би, на било који начин, дошло до угрожавања механичке стабилности и техничке исправности предметних објеката.

Грађевинске радове у непосредној близини постојећих објеката ЕК инфраструктуре вршити искључиво ручним путем без употребе механизације и уз предузимање свих потребних мера заштите (обезбеђење од слегања, пробни ископи и сл).

У случају евентуалног оштећења постојећих објеката или прекида телекомуникационог саобраћаја услед извођења радова, инвеститор радова је дужан да надлежном предузећу надокнади целокупну штету по свим основама (трошкове санације и накнаду губитка услед прекида телекомуникационог саобраћаја).

Уколико предметна изградња условљава измештање постојећих ЕК објеката / каблова, неопходно је урадити техничко решење / пројекат измештања, заштите и обезбеђења постојећих ЕК каблова, на који надлежно предузеће / управљач ЕК инфраструктуре издаје сагласност.

Радови на заштити и обезбеђењу, односно радови на измештању постојећих ЕК објеката / каблова, изводе се, по правилу, о трошку инвеститора, који је у обавези и да регулише имовинско – правне односе за будуће трасе ЕК инфраструктуре.

Измештање треба вршити на безбедну трасу, пре почетка радова на изградњи за коју се траже услови.

Електроенергетска инфраструктура

Пре почетка извођења радова, неопходно је обратити се надлежној Електродистрибуцији, ради обележавања на терену постојеће електроенергетске инфраструктуре, која није геодетски снимљена, ни уцртана.

Грађевинске радове у непосредној близини електроенергетских објеката вршити ручно, без употребе механизације и уз предузимање свих потребних мера заштите. У случају оштећења кабловских водова, потребно је исте санирати, о трошку инвеститора.

У случају потребе за измештањем електроенергетских објеката, морају се обезбедити алтернативне трасе и инфраструктурни коридори, уз претходну сагласност надлежне Електродистрибуције. Трошкове постављања електроенергетског објекта на другу локацију, као и трошкове градње сноси инвеститор због чије изградње се врши измештање.

Јавна водоводна и канализациона инфраструктура

Придржавати се свих техничких стандарда и прописа, у складу са важећом законском регулативом из предметне области.

Све грађевинске радове извести на начин којим се неће угрожавати или нарушавати употребна вредност јавне водоводне и канализационе мреже.

Пре почетка извођења радова, обавестити техничку службу надлежног предузећа / управљача водоводне и канализационе инфраструктуре, како би се извршио увид у извођење радова.

У случају да приликом извођења радова дође до оштећења на подземним или надземним објектима, инвеститор је дужан да надокнади штету имаоцима тих објеката.

5. ИНЖЕЊЕРСКОГЕОЛОШКИ УСЛОВИ ИЗГРАДЊЕ

Копаоник припада шумадијско-вардарској зони геотектонске јединице унутрашњих Динарида. Са источне и западне стране ограничен је дубинским разломима. Карактерише га хетерогена геолошка грађа условљена интензивном геолошком активношћу. У геолошкој грађи Копаоника доминира „копаонички плутон” састављен од варијетета магматских стена (посебно гранодиорита, кварцдиорита, кварцмонцонита и гранита), чијим су разарањем и обликовањем створени блокови и остеоњаци карактеристични за копаонички предео.

При изради техничке документације, неопходно је спровести детаљнија инжењерскогеолошка и геотехничка истраживања, сагласно важећој законској регулативи.

6. МЕРЕ И УСЛОВИ ЗАШТИТЕ

6.1. Мере заштите природних добара

Према Решењу Завода за заштиту природе Србије, 03 бр. 020-4229/2 од 14.01.2021. године, прописани су следећи услови:

- 1) Подручје Урбанистичког пројекта може да се простире само преко кп.бр. 1511/1, 1510/1, 1510/2, 1510/3, 2461/2, 2528/1, 86/3 и 89 КО Копаоник (општина Рашка) и кп.бр. 1319/16 и 1319/17 КО Брзеће (општина Брус).
- 2) Урбанистичке параметре за изградњу канализационог система одредити према правилима уређења и грађења, која су дефинисана Просторним планом подручја посебне намене НП “Копаоник”.
- 3) Прикључак на постојећу јавну канализациону мрежу предвидети на локацији код планинарског дома Ртањ, на кп.бр. 1511/1 КО Копаоник, општина Рашка, у постојећем шахту.
- 4) Предвидети потпуно инфраструктурно опремање по највишим еколошким стандардима и у складу са условима надлежних комуналних организација.
- 5) Канализациони систем не сме угрожавати постојеће или планиране објекте, као и планиране намене коришћења земљишта.
- 6) Потребно је:
 - грађевинским радовима не смеју се изазвати инжењерскогеолошки или други деградациони процеси;
 - приликом трасирања цеви, планирати што мање земљаних радова;
 - пројектована ширина и дубина канала за постављање инсталације не сме бити већа од дозвољене и стандардом прописане за ту сврху;
 - копање рупа за шахтове треба да се изведе са одговарајућом механизацијом, чија употреба неће изазвати прекомерно уништавање околног биљног покривача или постојећих коридора жичара, ски стаза и ски путева;
 - ископани материјал уклонити са трасе инсталације или га депоновати у непосредној близини и користити за затрпавање рупа или као материјал за равнање терена;

- треба извести радове на заштити од ерозије и спровести их уз помоћ жичаних плетера, подбусањивањем или навлачењем земљишног слоја, а потом подсејавањем травног покривача;
 - на појединим местима, дефинисати радове на озелењавању бусеновима, као и допуњавањем са сетвом семена одговарајућих (брзорастућих) трава. Густо и интензивно затрављивање примењивати искључиво на простору који је под већим ископима, на већим нагибима, на местима укрштања и спајања инсталација, као и на местима где ће се поставити шахтови.
- 7) Планирати максимално коришћење постојеће саобраћајне инфраструктуре за прилаз предметној локацији.
 - 8) Потребно је обезбедити заштиту појединачних стабала и група стабала, које се налазе у близини извођења радова, а која могу бити угрожена приликом манипулације грађевинским машинама, транспортним средствима или складиштењем опреме.
 - 9) Установљава се забрана сече стабала приликом извођења планираних радова.
 - 10) За све планиране радове, планирају се решења и мере којима ће се спречити и онемогућити загађење ваздуха, земљишта и подземних и површинских вода.
 - 11) Носилац пројекта је дужан да обезбеди ефикасан мониторинг система транспорта прикупљених вода, уз могућност брзе интервенције у случају акцидентних ситуација.
 - 12) Уколико се током радова наиђе на геолошко-палеонтолошке или минералошко-петролошке објекте, за које се претпоставља да имају својство природног добра, извођач је дужан да обавести министарство надлежно за послове заштите животне средине, као и да предузме све мере заштите од уништења, оштећења или крађе до доласка овлашћеног лица.

6.2. Мере заштите културних добара

Ради заштите културног наслеђа, неопходно је испоштовати следеће мере техничке заштите приликом коришћења предметног подручја:

- уколико се у току извођења грађевинских и других земљаних радова наиђе на до сада непознате археолошке слојеве, структуре или археолошке предмете (добра која уживају претходну заштиту по сили закона), извођач радова је дужан да одмах, без одлагања прекине радове и предузме мере заштите како налаз не би био уништен и оштећен и како би се сачувао на месту и у положају у коме је откривен, као и да писменим путем, у току истог дана, обавести надлежну службу заштите која ће у хитном поступку извршити увид на терену;
- уколико се након увида и ситуацију на терену, а на основу закона утврди да односна непокретност или ствар представља добро под претходном заштитом, даље извођење грађевинских радова и промене облика терена могу се дозволити након прописивања додатних услова који најчешће подразумевају археолошки надзор уз ручни ископ или вршење заштитних археолошких истраживања, уз адекватан даљи третман налаза и налазишта у складу са законом;
- уколико се приликом грађевинских (земљаних) радова наиђе архитектонске остатке из прошлости, од интереса за Републику Србију, надлежни Завод ће, у договору са Републичким заводом за заштиту споменика културе и надлежним Министарством културе и информисања, дефинисати мере техничке заштите откривених остатака;
- инвеститор објекта је дужан да обезбеди средства за надзор, истраживање,

заштиту, чување, публикување и излагање добра које ужива претходну заштиту, до предаје добра на чување овлашћеној установи заштите.

6.3. Мере заштите од земљотреса

Подручје Копаоника припада зони 8-9°MCS скале (односно скале EMS-98). Ради заштите од земљотреса, планирани објекти мора да буду реализовани и категорисани према прописима и техничким нормативима за изградњу објеката у сеизмичким подручјима.

6.4. Мере заштите од пожара

Заштиту од пожара треба обезбедити проходношћу терена, односно обезбеђењем приступа свим објектима, у случају потребе, у складу са важећим законским прописима из предметне области.

Планирана канализациона инфраструктура се изводи поред и у оквиру ски стазе, односно уређене јавне зелене површине, која није предмет примене мера заштите од пожара, односно она представља меру смањења могућности преноса пожара.

6.5. Мере за цивилну заштиту

У планском подручју нема услова и захтева за потребе прилагођавања потребама одбране земље.

7. ТЕХНИЧКИ ОПИС ОБЈЕКТА

Саставни део Урбанистичког пројекта је Идејно решење објекта (пројектант: „Elkoms“ д.о.о. - Београд), које садржи и технички опис планиране канализационе инфраструктуре.

8. СМЕРНИЦЕ ЗА СПРОВОЂЕЊЕ УРБАНИСТИЧКОГ ПРОЈЕКТА

Потврђен Урбанистички пројекат (заједно са планским документом, ППППН НП "Копаоник" и Планом детаљне регулације Суво Рудиште на Копаонику) чини плански основ за издавање одговарајућих аката, за грађење канализационе инфраструктуре.

Урбанистички пројекат је израђен у четири (4) истоветна примерка у штампаном и дигиталном облику.

јун, 2022.године



Одговорни урбаниста:

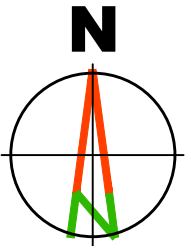
Драгана Бига, дипл.инж.арх.

ГРАФИЧКИ ДЕО



ЛЕГЕНДА

- Граница обухвата урбанистичког пројекта
- Граница општине



Наручилац израде пројекта:

ЈП "СКИЈАЛИШТА СРБИЈЕ"
ул. Милутина Миланковића бр.9
Београд

Обрађивач пројекта:

"АРХИПЛАН ДООО"
ул. Кнеза Михаила бр. 66
АРАНЂЕЛОВАЦ

Назив пројекта:

УРБАНИСТИЧКИ ПРОЈЕКАТ ЗА ИЗГРАДЊУ КАНАЛИЗАЦИОНЕ ИНФРАСТРУКТУРЕ
ОД ИЗЛАЗНЕ СТАНИЦЕ КАБИНСКЕ ЖИЧАРЕ (ГОНДОЛЕ) "БРЗЕЋЕ (БЕЛА РЕКА) –
МАЛИ КАРАМАН" ДО ПЛАНИНАРСКОГ ДОМА "РТАЊ" НА КОПАОНИКУ,
ОПШТИНЕ БРУС И РАШКА

Назив листа:

Размера: 1:10 000


Лист број: 1.

Диспозиција предметног подручја у односу на непосредно окружење

Датум:
11. Бига јун, 2022. год.

Руководилац израде:

одговорни урбаниста: дипл.инж.арх. Драгана Бига (200001503)



ЛЕГЕНДА

- Граница обухвата урбанистичког пројекта
- Граница општине
- Нове тачке које дефинишу границу обухвата

КООРДИНАТЕ НОВИХ ТАЧКА ГРАНИЦЕ ОБУХВАТА

ТАЧКА	X	Y	ТАЧКА	X	Y
1	7486057.92	4794214.80	17	7486169.03	4794183.68
2	7485482.81	4796923.77	18	7486166.54	4794179.27
3	7485485.08	4793919.32	19	7486322.87	4794063.27
4	7485599.51	4793977.72	20	7486321.95	4794057.65
5	7485595.51	4793981.29	21	7486636.72	4794177.04
6	7485614.79	4794032.89	22	7486638.56	4794172.39
7	7485618.73	4794029.16	23	7486562.97	4794142.48
8	7485759.40	4794076.94	24	7486561.22	4794147.16
9	7485761.79	4794072.36	25	7485725.85	4794069.23
10	7485799.88	4794113.82	26	7485727.12	4794064.39
11	7485802.62	4794109.56	27	7485697.01	4794060.70
12	7485986.21	4794187.49	28	7485698.43	4794055.91
13	7485984.49	4794192.19	29	7485669.66	4794047.40
14	7486058.26	4794209.67	30	7485668.24	4794052.19
15	7486109.59	4794206.23	31	7485639.32	4794043.64
16	7486108.28	4794201.37	32	7485641.04	4794038.93

Наручилац израде пројекта: **ЈП "СКИЈАЛИШТА СРЕЊЕ"**
ул. Милутина Миланковића бр.9
Београд

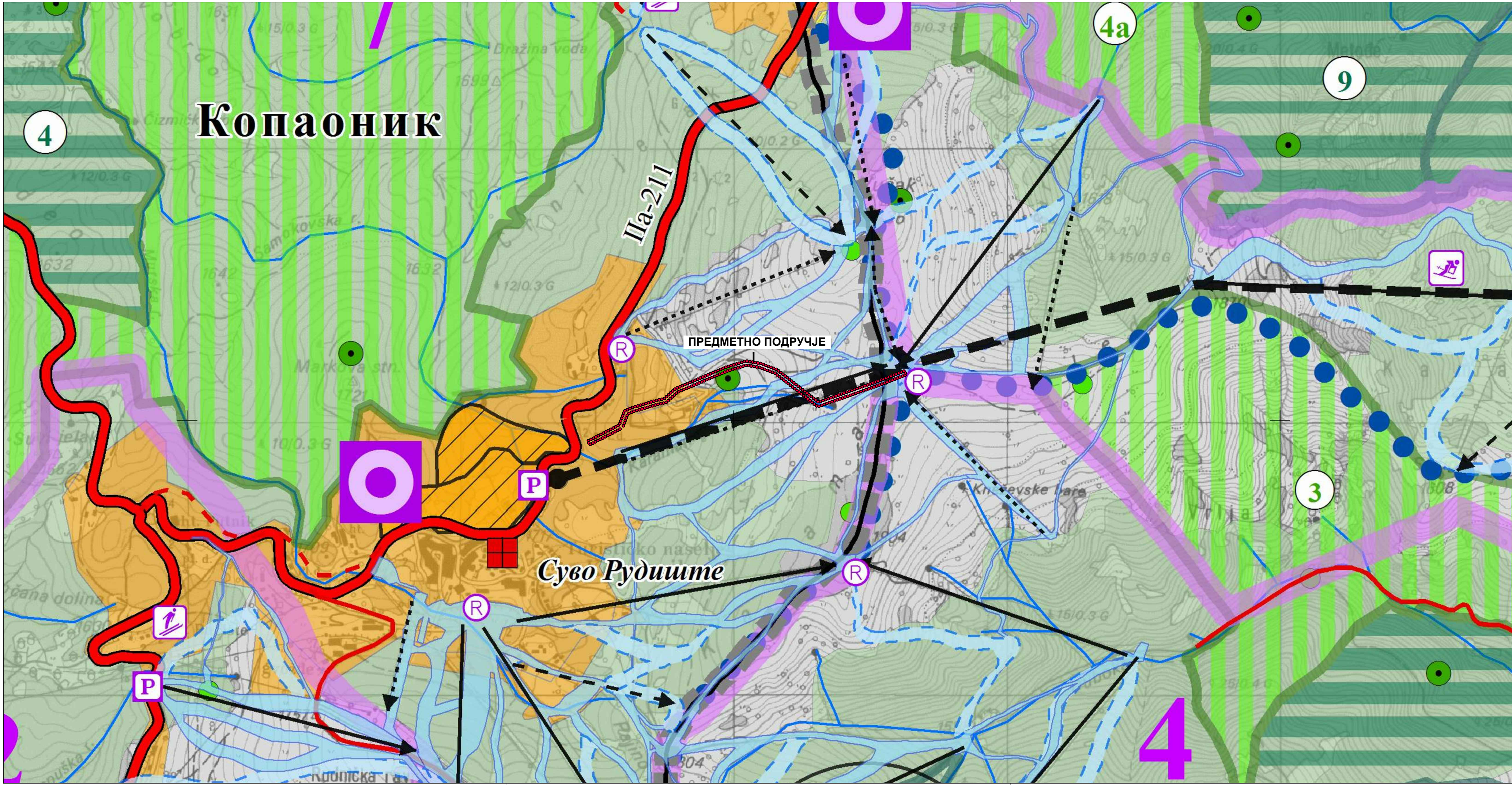
Обрађивач пројекта: **"А Р Х И П Л А Н И С"**
ул. Кнеза Михаила бр.66
АРАНЂЕЛОВИЋ

Назив пројекта: **УРБАНИСТИЧКИ ПРОЈЕКАТ ЗА ИЗГРАДЊУ КАНАЛИЗАЦИОНЕ ИНФРАСТРУКТУРЕ ОД ИЗЛАЗНЕ СТАНИЦЕ КАБИНСКЕ ЖИЧАРЕ "БРЗЕЋЕ" (БЕЛА РЕКА) – МАЛИ КАРАМАН" ДО ПЛАНИНАРСКОГ ДОМА "РТАЉ" НА КОПАОНИКУ, ОПШТИНЕ БРУС И РАШКА**

Назив листа: _____ Размера: 1:1000 Лист број: **2.**

Катастарско - топографски план са границом обухвата урбанистичког пројекта Датум: **15. јун 2022. год.**

Руководилац израде: _____ одговорни урбаниста: дипл.инж.арх. Драгана Бига (200001503)



Заштита природних вредности

- ▲ Споменик природе - дендролошки
- ✱ Резерват природе - строги "Равница"

Режими заштите природе

- Режим I степена заштите
1. Барска река, 2. Козје стене, 3. Јанкове баре, 4. Самоковска река, 5. Вучак, 6. Мркоње, 7. Гобелја, 8. Бела стена, 9. Метође, 10. Јелац, 11. Дубока, 12. Јеловарник, 13. Суво Рудиште.
- Режим II степена заштите
1а, 1б - Предео на целина сливова Барске и Самоковске реке, Речнице и Гобелске реке; 2 - Локалитет на Панчићевом врху; 3 - Локалитет Дубока; 4а и 4б - Локалитет Јарам - Брзјска река; 5 - Локалитет Панчићев врх.
- Геонаслеђе - споменици природе
- Биодиверзитет - станишта и хранилишта
- Режим III степена заштите

Заштитне шуме

- Заштита вода (водоснабдевања)
- Заштита земљишта од ерозије

ЗОНЕ И ЛОКАЦИЈЕ ПОСЕБНЕ НАМЕНЕ

Зоне и локације у функцији туризма

- Комплекси примарног туристичког центра Копаноник
- Секундарни туристички центри
- Села у функцији туризма
- Сектори скијалишта (1-10)
- Паркинг простор
- ФИС полигон
- Скакаоница
- Меморијални комплекс "Стефан Немања"

Зоне и локације у функцији скијалишта

Ски стазе и жичаре

- Планирана кабинска жичара
- Постојећа жичара
- Планирана жичара
- Постојећи ски-лифт
- Објекти за одмор скијаша на станицама жичара

- Постојеће скијашке стазе
- Планиране скијашке стазе

ЛЕГЕНДА

- Граница Просторног плана
- Граница јединица локалне самоуправе
- Граница катастарских општина
- Граница Националног парка "Копаноник"
- Границе сливова акумулација "Ћелије" и "Селова"
- Оријентационе грађевинске површине села
- Грађевинске површине постојећих и планираних туристичких комплекса и насеља
- Шуме и шумско земљиште
- Пољопривредно земљиште
- Реке
- Постојећи државни пут IIa реда
- Постојећи државни пут IIb реда
- Постојећи општински - локални пут
- Деоинице планираног кружног пута
- Планирани пут
- Постојећа пруга
- Улазна станица у НП
- Граница обухвата урбанистичког пројекта

Наручилац израде пројекта: **ЈП "СКИЈАЛИШТА СРБИЈЕ"**
ул. Милутина Миланковића бр.9
Београд

Обрађивач пројекта: **"АРХИПЛАН" Д.О.О.**
ул. Кнеза Михаила бр.66
АРАНЂЕЛОВАЦ

Назив пројекта: **УРБАНИСТИЧКИ ПРОЈЕКАТ ЗА ИЗГРАДЊУ КАНАЛИЗАЦИОНЕ ИНФРАСТРУКТУРЕ ОД ИЗЛАЗНЕ СТАНИЦЕ КАБИНСКЕ ЖИЧАРЕ (ГОНДОЛЕ) "БРЗЕЋЕ (БЕЛА РЕКА) – МАЛИ КАРАМАН" ДО ПЛАНИНАРСКОГ ДОМА "РТАЊ" НА КОПАОНИКУ, ОПШТИНЕ БРУС И РАШКА**

Назив листа: **ИЗВОД ИЗ ПРОСТОРНОГ ПЛАНА ПОДРУЧЈА ПОСЕБНЕ НАМЕНЕ НАЦИОНАЛНОГ ПАРКА КОПАОНИК - РЕФЕРАЛНА КАРТА БРОЈ 1: ПОСЕБНА НАМЕНА ПРОСТОРА**

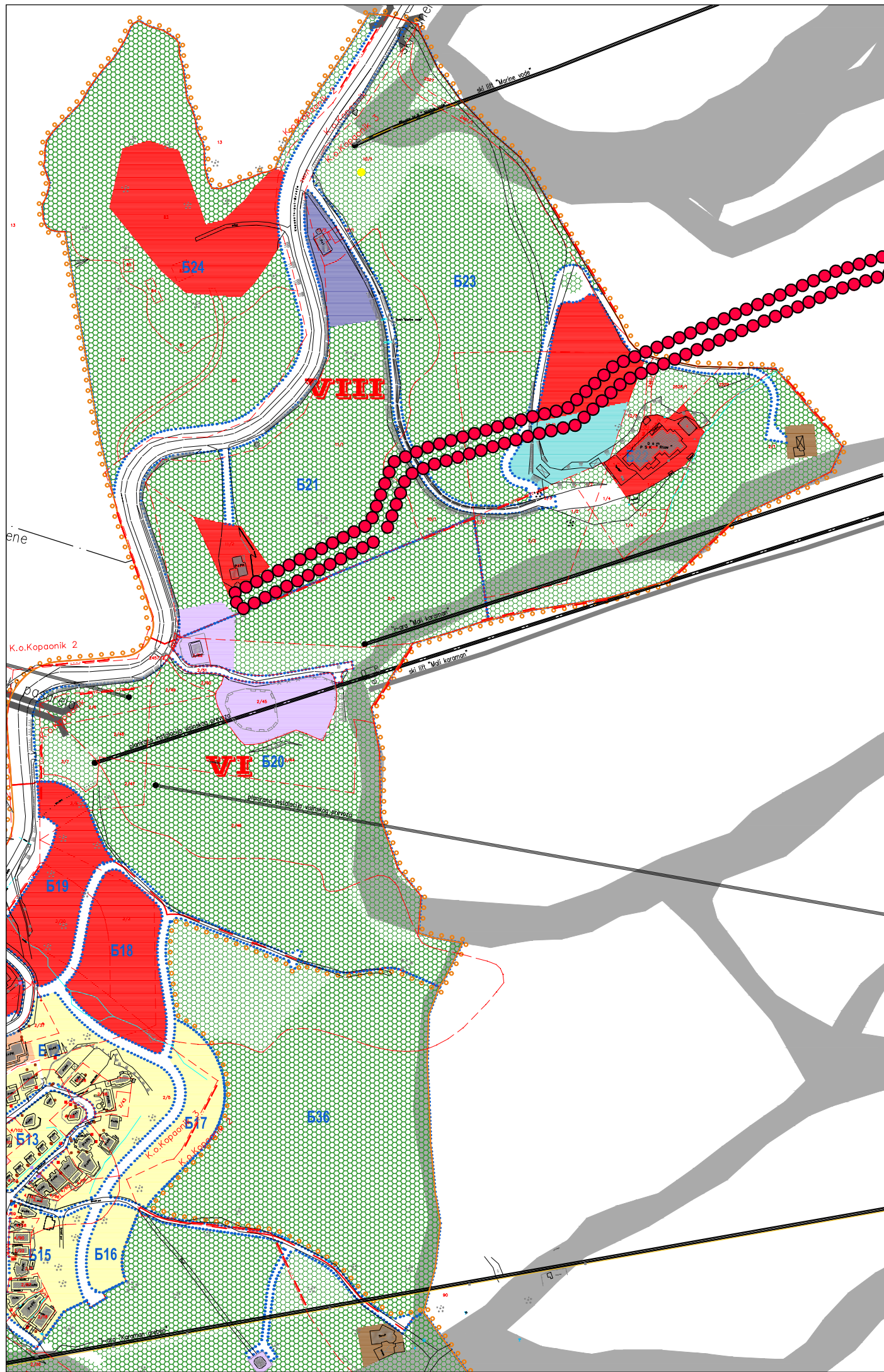
Размера: **1:10.000**

Лист број: **3**

Датум: **1. Јуни, 2022. год.**

Руководилац израде: **одговорни урбаниста: дипл.инж.арх. Драгана Бига (200001503)**

- | | | | |
|---|-----------------------------------|----------|----|
| Назив листа: | Размера: 1:2500 | Лист бр: | 4. |
| Извод из ППППН разводног гасовода РГ 09-04/2 Александровац - Копаоник - Нови Пазар - Тугин са елементима детаљне регулације - лист бр. 11. Карта детаљне регулације линијског дела гасовода | Датум:
1. Бига јун, 2022. год. | | |
| Руководилац израде: | 200 0015 03 | | |
| одговорни урбаниста: дипл.инж.арх. Драгана Бига (200001503) | | | |



ЛЕГЕНДА:

- граница плана
- ○ ○ граница грађевинског подручја
- границе блокова
- B1, B2... ознаке блокова
- - - просторне подцелине
- I ознаке просторних подцелина
- - - - - границе катастарских парцела

ПОВРШИНЕ ЈАВНЕ НАМЕНЕ

- јавне функције и службе
- здравство
- култура, рекреација, едукација
- комуналне зоне и објекти
- јавне шумске и зелене површине (са сегментима јавног скијалишта)
- комплекс специјалне намене

ЛЕГЕНДА

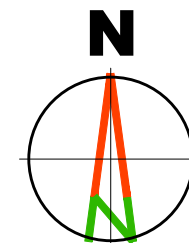
Граница обухвата урбанистичког пројекта

- ски инфраструктура
- ски стазе - оријентациона позиција
- инсталације висинског превоза - постојеће
- инсталације висинског превоза - планиране
- инсталације висинског превоза - укидају се
- саобраћајна инфраструктура

- саобраћајнице
- AS аутобуска станица
- хелиодром

ПОВРШИНЕ ОСТАЛЕ НАМЕНЕ

- хотели и одмаралишта
- виле, апартмани, пансиони
- мешовити тип смештајног објекта
- угоститељско - услужни садржаји
- ски бифе
- гараже
- спорт
- црква



Наручилац израде пројекта:

ЈП "СКИЈАЛИШТА СРБИЈЕ"
ул. Милутина Миланковића бр.9
Београд



Обрађивач пројекта:

"АРХИПЛАН ДООО"
ул. Кнеза Михаила бр. 66
АРАНЂЕЛОВАЦ



Назив пројекта:

УРБАНИСТИЧКИ ПРОЈЕКАТ ЗА ИЗГРАДЊУ КАНАЛИЗАЦИОНЕ ИНФРАСТРУКТУРЕ
ОД ИЗЛАЗНЕ СТАНИЦЕ КАБИНСКЕ ЖИЧАРЕ (ГОНДОЛЕ) "БРЗЕЋЕ (БЕЛА РЕКА) –
МАЛИ КАРАМАН" ДО ПЛАНИНАРСКОГ ДОМА "РТАЊ" НА КОПАОНИКУ,
ОПШТИНЕ БРУС И РАШКА

Назив листа:

Размера: 1:2500

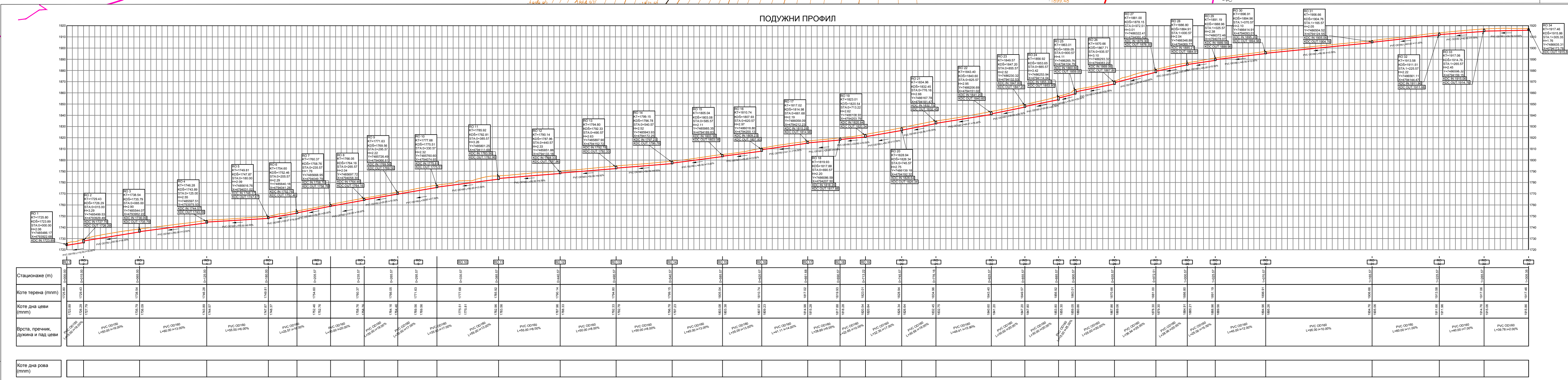
Лист број: 5.




Извод из Плана детаљне регулације Суво рудиште на Копаонику
- лист 02, План намене

Руководилац израде:

одговорни урбаниста: дипл.инж.арх. Драгана Бига (200001503)





КОМУНАЛАНА/ТЕХНИЧКА ИНФРАСТРУКТУРА	
	Постојећа електронска комуникациона инфраструктура
	Постојеће трасе кабловске канализације власништво ЈП "Скијајлишта Србије"
	Постојећи кабловски вод - 10kV

Наручилац израде пројекта: **ЈП "СКИЈАЛИШТА СРЕБИЈЕ"**
ул. Милутина Миланковића бр.9
Београд

Обрађивач пројекта: **"АРХИПЛАНИНГ"**
ул.Кнеза Милоша 8/66
Београд

АРХИПЛАНИНГ

АРХИТЕКТОНСКИ ПРОЈЕКТ

УРБАНИСТИЧКИ ПРОЈЕКАТ ЗА ИЗГРАДЊУ КАНАЛИЗАЦИОНЕ ИНФРАСТРУКТУРЕ
ОД ИЗЛАЗНЕ СТАНИЦЕ КАВИНСКЕ ЧИЈАРЕ (ГОНДОЛЕ) "БРЗЕЈЕ" (БЕЛА РЕКА) –
МАЛИ КАРАМАН" ДО ПЛАНИНАРСКОГ ДОМА "РТАЊ" НА КОПАНИКУ,
ОПШТИНЕ БРУС И РАШКА

Назив листа: _____ Размера: **1:1000** Лист број: **6**

Регулационо и нивелационо решење и приказ комуналне/техничке инфраструктуре Датум: **14. јун 2022. год.**

Руководилац израде: _____

одговорни урбаниста: **дипл.инж.арх. Драгана Бига (200001503)**

ДОКУМЕНТАЦИЈА





Република Србија
Републички геодетски завод
Геодетско-катастарски информациони систем

* Број листа непокретности: 1744

katastar.rgz.gov.rs/eKatastar | 28.02.2022. 14:26:18

Подаци катастра непокретности

Подаци о непокретности	535f8c87-5780-42f1-bdff-01b0c430b647
Матични број општине:	71021
Општина:	РАШКА
Матични број катастарске општине:	745154
Катастарска општина:	КОПАОНИК
Датум ажурности:	25.02.2022. 12:21
Служба:	РАШКА
Извор податка:	РАШКА, ЈЕ

1. Подаци о парцели - А лист

Потес / Улица:	ВУЧАК
Број парцеле:	86/3
Површина m ² :	97121
Број листа непокретности:	1744

Подаци о делу парцеле

Број дела:	1
Врста земљишта:	ШУМСКО ЗЕМЉИШТЕ
Култура:	ПАШЊАК 7. КЛАСЕ
Површина m ² :	97121

Имаоци права на парцели - Б лист

Назив:	ЈАВНО ПРЕДУЗЕЋЕ НАЦИОНАЛНИ ПАРК "КОПАОНИК"
Адреса:	КОПАОНИК,
Матични број лица:	0000007359721
Врста права:	ПРАВО КОРИШЋЕЊА
Облик својине:	
Удео:	1/1
Назив:	РЕПУБЛИКА СРБИЈА
Адреса:	БЕОГРАД,
Врста права:	СВОЈИНА
Облик својине:	ДРЖАВНА РС
Удео:	1/1

Терети на парцели - Г лист

Врста терета:	ЗЕМЉИШТЕ У ЗОНИ НАЦИОНАЛНОГ ПАРКА
Датум уписа:	12.06.1990.
Трајање терета:	
Датум брисања:	
Опис терета:	

Напомена (терет парцела)

*** Нема напомене ***

* Извод из базе података катастра непокретности.

НАПОМЕНА: Сходно члану 18. Закона о републичким административним таксама и члану 6. Уредбе о условима издавања извода из листа непокретности и листа вода из ГКИС-а, без накнаде се издаје извод из листа непокретности: органима, организацијама и институцијама Републике Србије, аутономних

покрајина, односно јединица локалне самоуправе, организацијама обавезног социјалног осигурања, установама основаних од стране Републике Србије, аутономних покрајина, односно јединица локалне самоуправе, Црквама и верским заједницама, Црвеном крсту Србије, дипломатско-конзуларним представништвима страних држава, под условом узајамности, јавним бележницима и геодетским организацијама, и исти се дигитално преузимају преко сервисне магистрале државних органа и електронских сервиса РГЗ-а.



Република Србија
Републички геодетски завод
Геодетско-катастарски информациони систем

* Број листа непокретности: 1744

katastar.rgz.gov.rs/eKatastar | 28.02.2022. 14:26:37

Подаци катастра непокретности

Подаци о непокретности	df2476ba-b142-4b86-8b9c-3bc077dad73b
Матични број општине:	71021
Општина:	РАШКА
Матични број катастарске општине:	745154
Катастарска општина:	КОПАОНИК
Датум ажурности:	25.02.2022. 12:21
Служба:	РАШКА
Извор податка:	РАШКА, ЈЕ

1. Подаци о парцели - А лист

Потес / Улица:	КАРАМАН
Број парцеле:	89
Површина m ² :	372873
Број листа непокретности:	1744

Подаци о делу парцеле

Број дела:	1
Врста земљишта:	ШУМСКО ЗЕМЉИШТЕ
Култура:	ПАШЊАК 6. КЛАСЕ
Површина m ² :	372873

Имаоци права на парцели - Б лист

Назив:	ЈАВНО ПРЕДУЗЕЋЕ НАЦИОНАЛНИ ПАРК "КОПАОНИК"
Адреса:	КОПАОНИК,
Матични број лица:	0000007359721
Врста права:	ПРАВО КОРИШЋЕЊА
Облик својине:	
Удео:	1/1
Назив:	РЕПУБЛИКА СРБИЈА
Адреса:	БЕОГРАД,
Врста права:	СВОЈИНА
Облик својине:	ДРЖАВНА РС
Удео:	1/1

Терети на парцели - Г лист

Врста терета:	ЗЕМЉИШТЕ У ЗОНИ НАЦИОНАЛНОГ ПАРКА
Датум уписа:	12.07.1990.
Трајање терета:	
Датум брисања:	
Опис терета:	ЗЕМЉИШТЕ У ЗОНИ НАЦИОНАЛНОГ ПАРКА "КОПАОНИК"
Врста терета:	ПРАВО ПОСТАВЉАЊА НАДЗЕМНИХ ВОДОВА
Датум уписа:	30.11.2010.
Трајање терета:	01.12.2026
Датум брисања:	
Опис терета:	ПРАВО СЛУЖБЕНОСТИ ПОЛАГАЊА СРЕДЊЕНАПОНСКОГ КАБЛОВСКОГ ВОДА, НЕСМЕТАНО КОРИШЋЕЊЕ ПРОСТОРА КОЈИ ЈЕ НЕОПХОДАН ЗА ПОЛАГАЊЕ И ОДРЖАВАЊЕ СРЕДЊЕНАПОНСКОГ

КАБЛОВСКОГ ВОДА ОД ТС 10(20)/0.4KV КАРАМАН ГРЕБЕН ДО ТС 10(20)/0.4KV МАЛИ КАРАМАН НА ДРЖАВНОМ ЗЕМЉИШТУ КП.БР.89 У ДУЖИНИ ОД 70М И КП.БР.90 У ДУЖИНИ ОД 25М

ЈАВНО ПРЕДУЗЕЋЕ "СКИЈАЛИШТА СРБИЈЕ", НОВИ БЕОГРАД,
БУЛЕВАР УМЕТНОСТИ 16 А

Врста терета:

ПРАВО УПОТРЕБЕ

Датум уписа:

05.05.2011.

Трајање терета:

Датум брисања:

Опис терета:

ТРАЈНО ПРАВО СЛУЖБЕНОСТИ И ТО: ПОСТАВЉАЊЕ 22 ЛАНСЕРА ПОВРШИНЕ ОД ПО 2,5 М2, 2 ТОПА 4.5 ПОВРШИНЕ ОД ПО 6,5 М2, 5 ХИДРАНАТА ЗА ПРИКЉУЧЕЊЕ МОБИЛНИХ ТОПОВА ПОВРШИНЕ ОД ПО 0,5 М2 И 1 VP 1200 ПОВРШИНА 9 М2, ШТО ЧИНИ УКУПНУ ПОВРШИНУ ЗАУЗЕЋА ОД 79,5 М2, И ПРАВО НА ПОСТАВЉАЊЕ ИНСТАЛАЦИЈА СИСТЕМА ВЕШТАЧКОГ ОСНЕЖАВАЊА У ДУЖИНИ ОД 2552,52 М

ЈАВНО ПРЕДУЗЕЋЕ "СКИЈАЛИШТА СРБИЈЕ", НОВИ БЕОГРАД,
БУЛЕВАР УМЕТНОСТИ 16 А

Врста терета:

ПРАВО УПОТРЕБЕ

Датум уписа:

29.12.2014.

Трајање терета:

Датум брисања:

Опис терета:

ЛИНИЈСКИ ОБЈЕКАТ-СКИ ЛИФТ "МАРИНЕ ВОДЕ" -УКУПНЕ ДУЖИНЕ 883,89М ОД ЧЕГА СЕ НА КП.БР.10/1 НАЛАЗИ 79,02М, НА КП.БР.2527 СЕ НАЛАЗИ 9,21М СВЕ КО КОПАОНИК 03, НА КП.БР.2461/1 СЕ НАЛАЗИ 9,99М КО КОПАОНИК И НА КП.БР.86 СЕ НАЛАЗИ 531,48М, НА КП.БР.87 СЕ НАЛАЗИ 197,27М, НА КП.БР.88 СЕ НАЛАЗИ 34,23М, НА КП.БР.89 СЕ НАЛАЗИ 22,69М СВЕ КО КОПАОНИК 02, ЗА КОЈИ ЈЕ ИЗДАТО РЕШЕЊЕ О ОЗАКОЊЕЊУ БРОЈ:35-00-00158/2014-05 ОД 26.07.2016. ОД СТРАНЕ МИНИСТАРСТВА ГРАЂЕВИНАРСТВА, САОБРАЋАЈА И ИНФРАСТРУКТУРЕ БЕОГРАД

ЈАВНО ПРЕДУЗЕЋЕ "СКИЈАЛИШТА СРБИЈЕ", НОВИ БЕОГРАД,
БУЛЕВАР УМЕТНОСТИ 16 А

Врста терета:

ПРАВО УПОТРЕБЕ

Датум уписа:

14.09.2016.

Трајање терета:

Датум брисања:

Опис терета:

ЛИНИЈСКИ ОБЈЕКАТ-ЖИЧАРА "МАЛИ КАРАМАН"-УКУПНЕ ДУЖИНЕ 1000,74М ОД ЧЕГА СЕ НА КП.БР.2/1 НАЛАЗИ 284,05М, НА КП.БР.2/3 СЕ НАЛАЗИ 32,26М ОБЕ У КО КОПАОНИК 03 И НА КП.БР.90/1 СЕ НАЛАЗИ 352,33М, НА КП.БР.89 СЕ НАЛАЗИ 332,10М ОБЕ У КО КОПАОНИК 02

ЈАВНО ПРЕДУЗЕЋЕ "СКИЈАЛИШТА СРБИЈЕ", НОВИ БЕОГРАД,
БУЛЕВАР УМЕТНОСТИ 16 А

Врста терета:

ПРАВО УПОТРЕБЕ

Датум уписа:

14.09.2016.

Трајање терета:

Датум брисања:

Опис терета:

ЛИНИЈСКИ ОБЈЕКАТ-СКИ ЛИФТ "МАЛИ КАРАМАН"-УКУПНЕ ДУЖИНЕ 1004,68М ОД ЧЕГА СЕ НА КП.БР.1502/44 НАЛАЗИ 13,07М КО КОПАОНИК 03 И НА КП.БР.90/1 СЕ НАЛАЗИ 710,07М, НА КП.БР.89 СЕ НАЛАЗИ 280,91М ОБЕ У КО КОПАОНИК 02 ЗА КОЈИ ЈЕ ИЗДАТА УПОТРЕБНА ДОЗВОЛА 03 БРОЈ:351-612-2020 ИЗДАТА ОД СТРАНЕ ОПШТИНСКЕ УПРАВЕ РАШКА ОДСЕК ЗА УРБАНИЗАМ, У КОРИСТ

ЈАВНО ПРЕДУЗЕЋЕ "СКИЈАЛИШТА СРБИЈЕ", НОВИ БЕОГРАД,
БУЛЕВАР УМЕТНОСТИ 16 А

Врста терета:

ПРАВО УПОТРЕБЕ

Датум уписа:

14.09.2016.

Трајање терета:

Датум брисања:

Опис терета:

ЛИНИЈСКИ ОБЈЕКАТ-СКИ ЛИФТ "МАЛИ КАРАМАН"-УКУПНЕ ДУЖИНЕ 1004,68М ОД ЧЕГА СЕ НА КП.БР.2/44 НАЛАЗИ 13,07М КО КОПАОНИК 03 И НА КП.БР.90/1 СЕ НАЛАЗИ 710,07М, НА КП.БР.89 СЕ НАЛАЗИ 280,91М ОБЕ У КО КОПАОНИК 02

ЈАВНО ПРЕДУЗЕЋЕ "СКИЈАЛИШТА СРБИЈЕ", НОВИ БЕОГРАД,
БУЛЕВАР УМЕТНОСТИ 16 А

Постоји решење на парцели које није коначно.

Напомена (терет парцела)

Датум:	02.08.2021.
Број предмета:	952-02-13-050-21551/2021
Опис:	ПОКРЕНУТИ ПОСТУПАК ЗА УПИС ОСТАЛИХ ТЕРЕТА
Датум:	22.03.2021.
Број предмета:	952-02-15-050-3341/2021
Опис:	ЗАБЕЛЕЖБА ДА ПРВОСТЕПЕНА ОДЛУКА БРОЈ 952-02-15-050-3341/2021 НИЈЕ КОНАЧНА.

* Извод из базе података катастра непокретности.

НАПОМЕНА: Сходно члану 18. Закона о републичким административним таксама и члану 6. Уредбе о условима издавања извода из листа непокретности и листа вода из ГКИС-а, без накнаде се издаје извод из листа непокретности: органима, организацијама и институцијама Републике Србије, аутономних покрајина, односно јединица локалне самоуправе, организацијама обавезног социјалног осигурања, установама основаних од стране Републике Србије, аутономних покрајина, односно јединица локалне самоуправе, Црквама и верским заједницама, Црвеном крсту Србије, дипломатско-конзуларним представништвима страних држава, под условом узајамности, јавним бележницима и геодетским организацијама, и исти се дигитално преузимају преко сервисне магистрале државних органа и електронских сервиса РГЗ-а.



Република Србија
Републички геодетски завод
Геодетско-катастарски информациони систем

* Број листа непокретности: 2153

katastar.rgz.gov.rs/eKatastar | 28.02.2022. 14:22:44

Подаци катастра непокретности

Подаци о непокретности	5577872b-e35f-4b73-a9bf-3ccd99b1c885
Матични број општине:	71021
Општина:	РАШКА
Матични број катастарске општине:	745154
Катастарска општина:	КОПАОНИК
Датум ажурности:	25.02.2022. 12:21
Служба:	РАШКА
Извор податка:	РАШКА, ЈЕ
1. Подаци о парцели - А лист	
Потес / Улица:	МАРИНА ВОДА
Број парцеле:	1510/1
Површина m ² :	34469
Број листа непокретности:	2153
Подаци о делу парцеле	
Број дела:	1
Врста земљишта:	ОСТАЛО ГРАЂЕВИНСКО ЗЕМЉИШТЕ У ДРЖАВНОЈ СВОЈИНИ
Култура:	ПАШЊАК 7. КЛАСЕ
Површина m ² :	34469
Имаоци права на парцели - Б лист	
Назив:	РЕПУБЛИКА СРБИЈА
Адреса:	БЕОГРАД,
Врста права:	СВОЈИНА
Облик својине:	ЈАВНА СВОЈИНА
Удео:	1/1
Терети на парцели - Г лист	
Врста терета:	ЗЕМЉИШТЕ У ЗОНИ НАЦИОНАЛНОГ ПАРКА
Датум уписа:	12.07.1990.
Трајање терета:	
Датум брисања:	
Опис терета:	ЗЕМЉИШТЕ У ЗОНИ НАЦИОНАЛНОГ ПАРКА "КОПАОНИК"
Врста терета:	ПРАВО УПОТРЕБЕ
Датум уписа:	05.05.2011.
Трајање терета:	
Датум брисања:	
Опис терета:	ТРАЈНО ПРАВО СЛУЖБЕНОСТИ И ТО: ПОСТАВЉАЊЕ ЈЕДНОГ ЛАНСЕРА ПОВРШИНЕ ОД ПО 2,5 М2, 1 VP 1500 ПОВРШИНЕ 6,25 М2, ШТО ЧИНИ УКУПНУ ПОВРШИНУ ЗАУЗЕЋА ОД 8,75 М2, И ПРАВО НА ПОСТАВЉАЊЕ ИНСТАЛАЦИЈА СИСТЕМА ВЕШТАЧКОГ ОСНЕЖАВАЊА У УКУПНОЈ ДУЖИНИ ОД 174,1 М НА КП.БР.: 10/1, 10/6 И 10/7 ЈАВНО ПРЕДУЗЕЋЕ "СКИЈАЛИШТА СРБИЈЕ", НОВИ БЕОГРАД, БУЛЕВАР УМЕТНОСТИ 16 А
Врста терета:	ПРАВО УПОТРЕБЕ
Датум уписа:	29.12.2014.
Трајање терета:	

Датум брисања:

Опис терета:

ЛИНИЈСКИ ОБЈЕКАТ-СКИ ЛИФТ "МАРИНЕ ВОДЕ" -УКУПНЕ ДУЖИНЕ 883,89М ОД ЧЕГА СЕ НА КП.БР.10/1 НАЛАЗИ 79,02М, НА КП.БР.2527 СЕ НАЛАЗИ 9,21М СВЕ КО КОПАОНИК 03, НА КП.БР.2461/1 СЕ НАЛАЗИ 9,99М КО КОПАОНИК И НА КП.БР.86 СЕ НАЛАЗИ 531,48М, НА КП.БР.87 СЕ НАЛАЗИ 197,27М, НА КП.БР.88 СЕ НАЛАЗИ 34,23М, НА КП.БР.89 СЕ НАЛАЗИ 22,69М СВЕ КО КОПАОНИК 02, ЗА КОЈИ ЈЕ ИЗДАТО РЕШЕЊЕ О ОЗАКОЊЕЊУ БРОЈ:35-00-00158/2014-05 ОД 26.07.2016. ОД СТРАНЕ МИНИСТАРСТВА ГРАЂЕВИНАРСТВА, САОБРАЋАЈА И ИНФРАСТРУКТУРЕ БЕОГРАД

ЈАВНО ПРЕДУЗЕЋЕ "СКИЈАЛИШТА СРБИЈЕ", НОВИ БЕОГРАД,
БУЛЕВАР УМЕТНОСТИ 16 А

Напомена (терет парцела)

*** Нема напомене ***

* Извод из базе података катастра непокретности.

НАПОМЕНА: Сходно члану 18. Закона о републичким административним таксама и члану 6. Уредбе о условима издавања извода из листа непокретности и листа вода из ГКИС-а, без накнаде се издаје извод из листа непокретности: органима, организацијама и институцијама Републике Србије, аутономних покрајина, односно јединица локалне самоуправе, организацијама обавезног социјалног осигурања, установама основаних од стране Републике Србије, аутономних покрајина, односно јединица локалне самоуправе, Црквама и верским заједницама, Црвеном крсту Србије, дипломатско-конзуларним представништвима страних држава, под условом узајамности, јавним бележницима и геодетским организацијама, и исти се дигитално преузимају преко сервисне магистрале државних органа и електронских сервиса РГЗ-а.



Република Србија
Републички геодетски завод
Геодетско-катастарски информациони систем

* Број листа непокретности: 541

katastar.rgz.gov.rs/eKatastar | 28.02.2022. 14:22:59

Подаци катастра непокретности

Подаци о непокретности	6dc0d7cf-79ca-4f35-b9ab-9f55b4444671
Матични број општине:	71021
Општина:	РАШКА
Матични број катастарске општине:	745154
Катастарска општина:	КОПАОНИК
Датум ажурности:	25.02.2022. 12:21
Служба:	РАШКА
Извор податка:	РАШКА, ЈЕ

1. Подаци о парцели - А лист

Потес / Улица:	МАРИНА ВОДА
Број парцеле:	1510/2
Површина m ² :	15581
Број листа непокретности:	541

Подаци о делу парцеле

Број дела:	1
Врста земљишта:	ОСТАЛО ГРАЂЕВИНСКО ЗЕМЉИШТЕ У ДРЖАВНОЈ СВОЈИНИ
Култура:	ЗЕМЉИШТЕ ПОД ЗГРАДОМ И ДРУГИМ ОБЈЕКТОМ
Површина m ² :	81

Имаоци права на парцели - Б лист

Назив:	ОПШТИНА РАШКА
Адреса:	РАШКА, ИБАРСКА 2
Матични број лица:	0000007175485
Врста права:	СВОЈИНА
Облик својине:	ЈАВНА СВОЈИНА
Удео:	1/1

Терети на парцели - Г лист

Врста терета:	ЗЕМЉИШТЕ У ЗОНИ НАЦИОНАЛНОГ ПАРКА
Датум уписа:	12.07.1990.
Трајање терета:	
Датум брисања:	
Опис терета:	ЗЕМЉИШТЕ У ЗОНИ НАЦИОНАЛНОГ ПАРКА "КОПАОНИК"

Напомена (терет парцела)

*** Нема напомене ***

* Извод из базе података катастра непокретности.

НАПОМЕНА: Сходно члану 18. Закона о републичким административним таксама и члану 6. Уредбе о условима издавања извода из листа непокретности и листа вода из ГКИС-а, без накнаде се издаје извод из листа непокретности: органима, организацијама и институцијама Републике Србије, аутономних покрајина, односно јединица локалне самоуправе, организацијама обавезног социјалног осигурања, установама основаних од стране Републике Србије, аутономних покрајина, односно јединица локалне самоуправе, Црквама и верским заједницама, Црвеном крсту Србије, дипломатско-конзуларним представништвима страних држава, под условом узајамности, јавним бележницима и геодетским организацијама, и исти се дигитално преузимају преко сервисне магистрале државних органа и електронских сервиса РГЗ-а.



Република Србија
Републички геодетски завод
Геодетско-катастарски информациони систем

* Број листа непокретности: 541

katastar.rgz.gov.rs/eKatastar | 28.02.2022. 14:23:21

Подаци катастра непокретности

Подаци о непокретности	f015eb85-b130-4892-8b0c-12a0bf763d92
Матични број општине:	71021
Општина:	РАШКА
Матични број катастарске општине:	745154
Катастарска општина:	КОПАОНИК
Датум ажурности:	25.02.2022. 12:21
Служба:	РАШКА
Извор податка:	РАШКА, ЈЕ

1. Подаци о парцели - А лист

Потес / Улица:	МАРИНА ВОДА
Број парцеле:	1510/2
Површина m ² :	15581
Број листа непокретности:	541

Подаци о делу парцеле

Број дела:	2
Врста земљишта:	ОСТАЛО ГРАЂЕВИНСКО ЗЕМЉИШТЕ У ДРЖАВНОЈ СВОЈИНИ
Култура:	ЗЕМЉИШТЕ ПОД ЗГРАДОМ И ДРУГИМ ОБЈЕКТОМ
Површина m ² :	76

Имаоци права на парцели - Б лист

Назив:	ОПШТИНА РАШКА
Адреса:	РАШКА, ИБАРСКА 2
Матични број лица:	0000007175485
Врста права:	СВОЈИНА
Облик својине:	ЈАВНА СВОЈИНА
Удео:	1/1

Терети на парцели - Г лист

Врста терета:	ЗЕМЉИШТЕ У ЗОНИ НАЦИОНАЛНОГ ПАРКА
Датум уписа:	12.07.1990.
Трајање терета:	
Датум брисања:	
Опис терета:	ЗЕМЉИШТЕ У ЗОНИ НАЦИОНАЛНОГ ПАРКА "КОПАОНИК"

Напомена (терет парцела)

*** Нема напомене ***

* Извод из базе података катастра непокретности.

НАПОМЕНА: Сходно члану 18. Закона о републичким административним таксама и члану 6. Уредбе о условима издавања извода из листа непокретности и листа вода из ГКИС-а, без накнаде се издаје извод из листа непокретности: органима, организацијама и институцијама Републике Србије, аутономних покрајина, односно јединица локалне самоуправе, организацијама обавезног социјалног осигурања, установама основаних од стране Републике Србије, аутономних покрајина, односно јединица локалне самоуправе, Црквама и верским заједницама, Црвеном крсту Србије, дипломатско-конзуларним представништвима страних држава, под условом узајамности, јавним бележницима и геодетским организацијама, и исти се дигитално преузимају преко сервисне магистрале државних органа и електронских сервиса РГЗ-а.



Република Србија
Републички геодетски завод
Геодетско-катастарски информациони систем

* Број листа непокретности: 541

katastar.rgz.gov.rs/eKatastar | 28.02.2022. 14:23:39

Подаци катастра непокретности

Подаци о непокретности	5203128e-cb21-46c4-aaa0-9bfa4de3d47e
Матични број општине:	71021
Општина:	РАШКА
Матични број катастарске општине:	745154
Катастарска општина:	КОПАОНИК
Датум ажурности:	25.02.2022. 12:21
Служба:	РАШКА
Извор податка:	РАШКА, ЈЕ

1. Подаци о парцели - А лист

Потес / Улица:	МАРИНА ВОДА
Број парцеле:	1510/2
Површина m ² :	15581
Број листа непокретности:	541

Подаци о делу парцеле

Број дела:	3
Врста земљишта:	ОСТАЛО ГРАЂЕВИНСКО ЗЕМЉИШТЕ У ДРЖАВНОЈ СВОЈИНИ
Култура:	ПАШЊАК 7. КЛАСЕ
Површина m ² :	15424

Имаоци права на парцели - Б лист

Назив:	ОПШТИНА РАШКА
Адреса:	РАШКА, ИБАРСКА 2
Матични број лица:	0000007175485
Врста права:	СВОЈИНА
Облик својине:	ЈАВНА СВОЈИНА
Удео:	1/1

Терети на парцели - Г лист

Врста терета:	ЗЕМЉИШТЕ У ЗОНИ НАЦИОНАЛНОГ ПАРКА
Датум уписа:	12.07.1990.
Трајање терета:	
Датум брисања:	
Опис терета:	ЗЕМЉИШТЕ У ЗОНИ НАЦИОНАЛНОГ ПАРКА "КОПАОНИК"

Напомена (терет парцела)

*** Нема напомене ***

* Извод из базе података катастра непокретности.

НАПОМЕНА: Сходно члану 18. Закона о републичким административним таксама и члану 6. Уредбе о условима издавања извода из листа непокретности и листа вода из ГКИС-а, без накнаде се издаје извод из листа непокретности: органима, организацијама и институцијама Републике Србије, аутономних покрајина, односно јединица локалне самоуправе, организацијама обавезног социјалног осигурања, установама основаних од стране Републике Србије, аутономних покрајина, односно јединица локалне самоуправе, Црквама и верским заједницама, Црвеном крсту Србије, дипломатско-конзуларним представништвима страних држава, под условом узајамности, јавним бележницима и геодетским организацијама, и исти се дигитално преузимају преко сервисне магистрале државних органа и електронских сервиса РГЗ-а.



Република Србија
Републички геодетски завод
Геодетско-катастарски информациони систем

* Број листа непокретности: 541

katastar.rgz.gov.rs/eKatastar | 28.02.2022. 14:23:48

Подаци катастра непокретности

Подаци о непокретности	ac35bbb8-9dd3-4a73-8c5c-5ce82dd277bf
Матични број општине:	71021
Општина:	РАШКА
Матични број катастарске општине:	745154
Катастарска општина:	КОПАОНИК
Датум ажурности:	25.02.2022. 12:21
Служба:	РАШКА
Извор податка:	РАШКА, ЈЕ

1. Подаци о парцели - А лист

Потес / Улица:	МАРИНА ВОДА
Број парцеле:	1510/2
Површина m ² :	15581
Број листа непокретности:	541

Подаци о делу парцеле

Број дела:	1
Врста земљишта:	ОСТАЛО ГРАЂЕВИНСКО ЗЕМЉИШТЕ У ДРЖАВНОЈ СВОЈИНИ
Култура:	ЗЕМЉИШТЕ ПОД ЗГРАДОМ И ДРУГИМ ОБЈЕКТОМ
Површина m ² :	81

Имаоци права на парцели - Б лист

Назив:	ОПШТИНА РАШКА
Адреса:	РАШКА, ИБАРСКА 2
Матични број лица:	0000007175485
Врста права:	СВОЈИНА
Облик својине:	ЈАВНА СВОЈИНА
Удео:	1/1

Терети на парцели - Г лист

Врста терета:	ЗЕМЉИШТЕ У ЗОНИ НАЦИОНАЛНОГ ПАРКА
Датум уписа:	12.07.1990.
Трајање терета:	
Датум брисања:	
Опис терета:	ЗЕМЉИШТЕ У ЗОНИ НАЦИОНАЛНОГ ПАРКА "КОПАОНИК"

Напомена (терет парцела)

*** Нема напомене ***

2. Подаци о зградама и другим грађевинским објектима - В1 лист

Број објекта:	1
Назив улице:	МАРИНА ВОДА
Кућни број:	
Кућни подброј:	
Површина m ² :	81
Корисна површина m ² :	0
Грађевинска површина m ² :	0

Начин коришћења и назив објекта:	ПОСЛОВНА ЗГРАДА ЗА КОЈУ НИЈЕ УТВРЂЕНА ДЕЛАТНОСТ-"ВЕЛИКА БРВНАРА"
Правни статус објекта:	ОБЈЕКАТ ИЗГРАЂЕН БЕЗ ОДОБРЕЊА ЗА ГРАДЊУ
Број етажа под земљом:	
Број етажа у приземљу:	1
Број етажа над земљом:	
Број етажа у поткровљу:	

Имаоци права на објекту

Назив:	MEDIA CONSALTING DOO
Адреса:	НОВИ БЕОГРАД, ГАНДИЈЕВА 76 А
Матични број лица:	0000020492643
Врста права:	ДРЖАЛАЦ
Облик својине:	ПРИВАТНА
Удео:	1/1

Терети на објекту - Г лист

Врста терета:	ОБЈЕКАТ ИЗГРАЂЕН БЕЗ ДОЗВОЛЕ
Датум уписа:	22.07.2015.
Трајање терета:	
Датум брисања:	
Опис терета:	

Напомена (терет објекта)

*** Нема напомене ***

* Извод из базе података катастра непокретности.

НАПОМЕНА: Сходно члану 18. Закона о републичким административним таксама и члану 6. Уредбе о условима издавања извода из листа непокретности и листа вода из ГКИС-а, без накнаде се издаје извод из листа непокретности: органима, организацијама и институцијама Републике Србије, аутономних покрајина, односно јединица локалне самоуправе, организацијама обавезног социјалног осигурања, установама основаних од стране Републике Србије, аутономних покрајина, односно јединица локалне самоуправе, Црквама и верским заједницама, Црвеном крсту Србије, дипломатско-конзуларним представништвима страних држава, под условом узајамности, јавним бележницима и геодетским организацијама, и исти се дигитално преузимају преко сервисне магистрале државних органа и електронских сервиса РГЗ-а.



Република Србија
Републички геодетски завод
Геодетско-катастарски информациони систем

* Број листа непокретности: 2153

katastar.rgz.gov.rs/eKatastar | 28.02.2022. 14:24:28

Подаци катастра непокретности

Подаци о непокретности	d6b197be-8ada-4a41-a366-fa267a615afc
Матични број општине:	71021
Општина:	РАШКА
Матични број катастарске општине:	745154
Катастарска општина:	КОПАОНИК
Датум ажурности:	25.02.2022. 12:21
Служба:	РАШКА
Извор податка:	РАШКА, ЈЕ

1. Подаци о парцели - А лист

Потес / Улица:	МАРИНА ВОДА
Број парцеле:	1510/3
Површина m ² :	961
Број листа непокретности:	2153

Подаци о делу парцеле

Број дела:	1
Врста земљишта:	ОСТАЛО ГРАЂЕВИНСКО ЗЕМЉИШТЕ У ДРЖАВНОЈ СВОЈИНИ
Култура:	ЗЕМЉИШТЕ ПОД ЗГРАДОМ И ДРУГИМ ОБЈЕКТОМ
Површина m ² :	50

Имаоци права на парцели - Б лист

Назив:	РЕПУБЛИКА СРБИЈА
Адреса:	БЕОГРАД,
Врста права:	СВОЈИНА
Облик својине:	ЈАВНА СВОЈИНА
Удео:	1/1

Терети на парцели - Г лист

Врста терета:	ЗЕМЉИШТЕ У ЗОНИ НАЦИОНАЛНОГ ПАРКА
Датум уписа:	12.07.1990.
Трајање терета:	
Датум брисања:	
Опис терета:	ЗЕМЉИШТЕ У ЗОНИ НАЦИОНАЛНОГ ПАРКА "КОПАОНИК"

Напомена (терет парцела)

*** Нема напомене ***

* Извод из базе података катастра непокретности.

НАПОМЕНА: Сходно члану 18. Закона о републичким административним таксама и члану 6. Уредбе о условима издавања извода из листа непокретности и листа вода из ГКИС-а, без накнаде се издаје извод из листа непокретности: органима, организацијама и институцијама Републике Србије, аутономних покрајина, односно јединица локалне самоуправе, организацијама обавезног социјалног осигурања, установама основаних од стране Републике Србије, аутономних покрајина, односно јединица локалне самоуправе, Црквама и верским заједницама, Црвеном крсту Србије, дипломатско-конзуларним представништвима страних држава, под условом узајамности, јавним бележницима и геодетским организацијама, и исти се дигитално преузимају преко сервисне магистрале државних органа и електронских сервиса РГЗ-а.



Република Србија
Републички геодетски завод
Геодетско-катастарски информациони систем

* Број листа непокретности: 2153

katastar.rgz.gov.rs/eKatastar | 28.02.2022. 14:24:46

Подаци катастра непокретности

Подаци о непокретности	22d629bf-c316-476a-b92b-acedb836ce18
Матични број општине:	71021
Општина:	РАШКА
Матични број катастарске општине:	745154
Катастарска општина:	КОПАОНИК
Датум ажурности:	25.02.2022. 12:21
Служба:	РАШКА
Извор податка:	РАШКА, ЈЕ

1. Подаци о парцели - А лист

Потес / Улица:	МАРИНА ВОДА
Број парцеле:	1510/3
Површина m ² :	961
Број листа непокретности:	2153

Подаци о делу парцеле

Број дела:	2
Врста земљишта:	ОСТАЛО ГРАЂЕВИНСКО ЗЕМЉИШТЕ У ДРЖАВНОЈ СВОЈИНИ
Култура:	ПАШЊАК 7. КЛАСЕ
Површина m ² :	911

Имаоци права на парцели - Б лист

Назив:	РЕПУБЛИКА СРБИЈА
Адреса:	БЕОГРАД,
Врста права:	СВОЈИНА
Облик својине:	ЈАВНА СВОЈИНА
Удео:	1/1

Терети на парцели - Г лист

Врста терета:	ЗЕМЉИШТЕ У ЗОНИ НАЦИОНАЛНОГ ПАРКА
Датум уписа:	12.07.1990.
Трајање терета:	
Датум брисања:	
Опис терета:	ЗЕМЉИШТЕ У ЗОНИ НАЦИОНАЛНОГ ПАРКА "КОПАОНИК"

Напомена (терет парцела)

*** Нема напомене ***

* Извод из базе података катастра непокретности.

НАПОМЕНА: Сходно члану 18. Закона о републичким административним таксама и члану 6. Уредбе о условима издавања извода из листа непокретности и листа вода из ГКИС-а, без накнаде се издаје извод из листа непокретности: органима, организацијама и институцијама Републике Србије, аутономних покрајина, односно јединица локалне самоуправе, организацијама обавезног социјалног осигурања, установама основаних од стране Републике Србије, аутономних покрајина, односно јединица локалне самоуправе, Црквама и верским заједницама, Црвеном крсту Србије, дипломатско-конзуларним представништвима страних држава, под условом узајамности, јавним бележницима и геодетским организацијама, и исти се дигитално преузимају преко сервисне магистрале државних органа и електронских сервиса РГЗ-а.



Република Србија
Републички геодетски завод
Геодетско-катастарски информациони систем

* Број листа непокретности: 2153

katastar.rgz.gov.rs/eKatastar | 28.02.2022. 14:24:56

Подаци катастра непокретности

Подаци о непокретности	cda8c636-efec-49b5-8a47-963dcb27f4dd
Матични број општине:	71021
Општина:	РАШКА
Матични број катастарске општине:	745154
Катастарска општина:	КОПАОНИК
Датум ажурности:	25.02.2022. 12:21
Служба:	РАШКА
Извор податка:	РАШКА, ЈЕ

1. Подаци о парцели - А лист

Потес / Улица:	МАРИНА ВОДА
Број парцеле:	1510/3
Површина m ² :	961
Број листа непокретности:	2153

Подаци о делу парцеле

Број дела:	1
Врста земљишта:	ОСТАЛО ГРАЂЕВИНСКО ЗЕМЉИШТЕ У ДРЖАВНОЈ СВОЈИНИ
Култура:	ЗЕМЉИШТЕ ПОД ЗГРАДОМ И ДРУГИМ ОБЈЕКТОМ
Површина m ² :	50

Имаоци права на парцели - Б лист

Назив:	РЕПУБЛИКА СРБИЈА
Адреса:	БЕОГРАД,
Врста права:	СВОЈИНА
Облик својине:	ЈАВНА СВОЈИНА
Удео:	1/1

Терети на парцели - Г лист

Врста терета:	ЗЕМЉИШТЕ У ЗОНИ НАЦИОНАЛНОГ ПАРКА
Датум уписа:	12.07.1990.
Трајање терета:	
Датум брисања:	
Опис терета:	ЗЕМЉИШТЕ У ЗОНИ НАЦИОНАЛНОГ ПАРКА "КОПАОНИК"

Напомена (терет парцела)

*** Нема напомене ***

2. Подаци о зградама и другим грађевинским објектима - В1 лист

Број објекта:	1
Назив улице:	МАРИНА ВОДА
Кућни број:	
Кућни подброј:	
Површина m ² :	50
Корисна површина m ² :	0
Грађевинска површина m ² :	0
Начин коришћења и назив објекта:	ПОСЛОВНА ЗГРАДА ЗА КОЈУ НИЈЕ УТВРЂЕНА ДЕЛАТНОСТ-

"СИПОРЕКС, ДРВЕНА И ТЕРЕТАНА"

Правни статус објекта: ОБЈЕКАТ ИЗГРАЂЕН БЕЗ ОДОБРЕЊА ЗА ГРАДЊУ

Број етажа под земљом:

Број етажа у приземљу:

1

Број етажа над земљом:

Број етажа у поткровљу:

Имаоци права на објекту

Назив:

MEDIA CONSALTING DOO

Адреса:

НОВИ БЕОГРАД, ГАНДИЈЕВА 76 А

Матични број лица:

0000020492643

Врста права:

ДРЖАЛАЦ

Облик својине:

ПРИВАТНА

Удео:

1/2

Назив:

ПЛАНИНАРСКО-СКИЈАШКО ДРУШТВО СТУДЕНАТА ТЕХНИКЕ "РТАЊ"

Адреса:

ЗЕМУН, СИНЂЕЛИЋЕВА 27

Матични број лица:

0000007067054

Врста права:

ДРЖАЛАЦ

Облик својине:

ДРУГИ ОБЛИЦИ

Удео:

1/2

Терети на објекту - Г лист

Врста терета:

ДЕЛОВИ ЗГРАДЕ СЕ НАЛАЗЕ И НА КАТАСТАРСКИМ ПАРЦЕЛАМА

Датум уписа:

28.05.2010.

Трајање терета:

Датум брисања:

Опис терета:

НА КАТСАРАРСКОЈ ПАРЦЕЛИ БРОЈ 10/3 КО КОПАОНИК 03 НАЛАЗИ СЕ ЗГРАДА БР.1 УКУПНЕ ПОВРШИНЕ 94М2, ОД ЧЕГА СЕ НА ИСТОЈ ПАРЦЕЛИ НАЛАЗИ 50М2, НА ПАРЦЕЛИ 2528/2 КО КОПАОНИК 03 СЕ НАЛАЗИ 2М2 И НА ПАРЦЕЛИ 2461/3 КО КОПАОНИК СЕ НАЛАЗИ 42М2

Врста терета:

ОБЈЕКАТ ИЗГРАЂЕН БЕЗ ДОЗВОЛЕ

Датум уписа:

22.07.2015.

Трајање терета:

Датум брисања:

Опис терета:

Напомена (терет објекта)

*** Нема напомене ***

* Извод из базе података катастра непокретности.

НАПОМЕНА: Сходно члану 18. Закона о републичким административним таксама и члану 6. Уредбе о условима издавања извода из листа непокретности и листа вода из ГКИС-а, без накнаде се издаје извод из листа непокретности: органима, организацијама и институцијама Републике Србије, аутономних покрајина, односно јединица локалне самоуправе, организацијама обавезног социјалног осигурања, установама основаних од стране Републике Србије, аутономних покрајина, односно јединица локалне самоуправе, Црквама и верским заједницама, Црвеном крсту Србије, дипломатско-конзуларним представништвима страних држава, под условом узајамности, јавним бележницима и геодетским организацијама, и исти се дигитално преузимају преко сервисне магистрале државних органа и електронских сервиса РГЗ-а.



Република Србија
Републички геодетски завод
Геодетско-катастарски информациони систем

* Број листа непокретности: 2153

katastar.rgz.gov.rs/eKatastar | 28.02.2022. 14:22:12

Подаци катастра непокретности

Подаци о непокретности	190d7183-aadc-41a7-9cbf-f12da1774b0f
Матични број општине:	71021
Општина:	РАШКА
Матични број катастарске општине:	745154
Катастарска општина:	КОПАОНИК
Датум ажурности:	25.02.2022. 12:21
Служба:	РАШКА
Извор податка:	РАШКА, ЈЕ

1. Подаци о парцели - А лист

Потес / Улица:	МАРИНА ВОДА
Број парцеле:	1511/1
Површина m ² :	34255
Број листа непокретности:	2153

Подаци о делу парцеле

Број дела:	1
Врста земљишта:	ОСТАЛО ГРАЂЕВИНСКО ЗЕМЉИШТЕ У ДРЖАВНОЈ СВОЈИНИ
Култура:	ШУМА 4. КЛАСЕ
Површина m ² :	34255

Имаоци права на парцели - Б лист

Назив:	РЕПУБЛИКА СРБИЈА
Адреса:	БЕОГРАД,
Врста права:	СВОЈИНА
Облик својине:	ЈАВНА СВОЈИНА
Удео:	1/1

Терети на парцели - Г лист

Врста терета:	ЗЕМЉИШТЕ У ЗОНИ НАЦИОНАЛНОГ ПАРКА
Датум уписа:	12.07.1990.
Трајање терета:	
Датум брисања:	
Опис терета:	ЗЕМЉИШТЕ У ЗОНИ НАЦИОНАЛНОГ ПАРКА "КОПАОНИК"
Врста терета:	ПРАВО ПОСТАВЉАЊА НАДЗЕМНИХ ВОДОВА
Датум уписа:	30.11.2010.
Трајање терета:	01.12.2026
Датум брисања:	
Опис терета:	ПРАВО СЛУЖБЕНОСТИ ПОЛАГАЊА СРЕДЊЕНАПОНСКОГ КАБЛОВСКОГ ВОДА, НЕСМЕТАНО КОРИШЋЕЊЕ ПРОСТОРА КОЈИ ЈЕ НЕОПХОДАН ЗА ПОЛАГАЊЕ И ОДРЖАВАЊЕ СРЕДЊЕНАПОНСКОГ КАБЛОВСКОГ ВОДА ОД ТС 10(20)/0.4KV МАЛИ ВОДОВОД ДО ТС 10(20)/0.4KV МАРИНЕ ВОДЕ И ДО ТС(20)/0.4KV ВОЈНИ ДОМОВИ НА ДРЖАВНОМ ЗЕМЉИШТУ И ТО: НА КП.БР.2/1 У ДУЖИНИ ОД 38,82М , НА КП.БР.2/94 У ДУЖИНИ ОД 5,4М , НА КП.БР.2/50 У ДУЖИНИ ОД 3,64М , НА КП.БР.2/51 У ДУЖИНИ ОД 6,4М , НА КП.БР.2/52 У ДУЖИНИ ОД 13,83М И НА КП.БР.11/1 У ДУЖИНИ ОД 203,6М У УКУПНОЈ ДУЖИНИ ОД 271,69М ЈАВНО ПРЕДУЗЕЋЕ "СКИЈАЛИШТА СРБИЈЕ", НОВИ БЕОГРАД,

Врста терета:

БУЛЕВАР УМЕТНОСТИ 16 А

Датум уписа:

ПРАВО ПОСТАВЉАЊА ПОДЗЕМНИХ ВОДОВА

Трајање терета:

14.10.2011.

Датум брисања:

Опис терета:

ПРАВО СКУЖБЕНОСТИ ЗА ПОСТАВЉАЊЕ ПОДЗЕМНОГ КАБЛА
ЕЛЕКТРОИНСТАЛАЦИЈЕ И ЦЕВОВОДА У ДУЖИНИ ОД 23 М

ЈАВНО ПРЕДУЗЕЋЕ "СКИЈАЛИШТА СРБИЈЕ", НОВИ БЕОГРАД,
БУЛЕВАР УМЕТНОСТИ 16 А

Напомена (терет парцела)

*** Нема напомене ***

* Извод из базе података катастра непокретности.

НАПОМЕНА: Сходно члану 18. Закона о републичким административним таксама и члану 6. Уредбе о условима издавања извода из листа непокретности и листа вода из ГКИС-а, без накнаде се издаје извод из листа непокретности: органима, организацијама и институцијама Републике Србије, аутономних покрајина, односно јединица локалне самоуправе, организацијама обавезног социјалног осигурања, установама основаних од стране Републике Србије, аутономних покрајина, односно јединица локалне самоуправе, Црквама и верским заједницама, Црвеном крсту Србије, дипломатско-конзуларним представништвима страних држава, под условом узајамности, јавним бележницима и геодетским организацијама, и исти се дигитално преузимају преко сервисне магистрале државних органа и електронских сервиса РГЗ-а.



Република Србија
Републички геодетски завод
Геодетско-катастарски информациони систем

* Број листа непокретности: 92

katastar.rgz.gov.rs/eKatastar | 28.02.2022. 14:25:21

Подаци катастра непокретности

Подаци о непокретности	6e30cffd-d897-41ee-b297-dc82cf3f836f
Матични број општине:	71021
Општина:	РАШКА
Матични број катастарске општине:	745154
Катастарска општина:	КОПАОНИК
Датум ажурности:	25.02.2022. 12:21
Служба:	РАШКА
Извор податка:	РАШКА, ЈЕ

1. Подаци о парцели - А лист

Потес / Улица:	КОРОШЕН
Број парцеле:	2461/2
Површина m ² :	278
Број листа непокретности:	92

Подаци о делу парцеле

Број дела:	1
Врста земљишта:	ОСТАЛО ЗЕМЉИШТЕ
Култура:	ЗЕМЉИШТЕ ПОД ЗГРАДОМ И ДРУГИМ ОБЈЕКТОМ
Површина m ² :	278

Имаоци права на парцели - Б лист

Назив:	ОПШТИНА РАШКА
Адреса:	РАШКА, ИБАРСКА 2
Матични број лица:	0000007175485
Врста права:	СВОЈИНА
Облик својине:	ЈАВНА СВОЈИНА
Удео:	1/1

Терети на парцели - Г лист

*** Нема терета ***

Напомена (терет парцела)

*** Нема напомене ***

* Извод из базе података катастра непокретности.

НАПОМЕНА: Сходно члану 18. Закона о републичким административним таксама и члану 6. Уредбе о условима издавања извода из листа непокретности и листа вода из ГКИС-а, без накнаде се издаје извод из листа непокретности: органима, организацијама и институцијама Републике Србије, аутономних покрајина, односно јединица локалне самоуправе, организацијама обавезног социјалног осигурања, установама основаних од стране Републике Србије, аутономних покрајина, односно јединица локалне самоуправе, Црквама и верским заједницама, Црвеном крсту Србије, дипломатско-конзуларним представништвима страних држава, под условом узајамности, јавним бележницима и геодетским организацијама, и исти се дигитално преузимају преко сервисне магистрале државних органа и електронских сервиса РГЗ-а.



Република Србија
Републички геодетски завод
Геодетско-катастарски информациони систем

* Број листа непокретности: 92

katastar.rgz.gov.rs/eKatastar | 28.02.2022. 14:25:39

Подаци катастра непокретности

Подаци о непокретности	130cb2e2-5df0-406a-98d0-868860e32b93
Матични број општине:	71021
Општина:	РАШКА
Матични број катастарске општине:	745154
Катастарска општина:	КОПАОНИК
Датум ажурности:	25.02.2022. 12:21
Служба:	РАШКА
Извор податка:	РАШКА, ЈЕ

1. Подаци о парцели - А лист

Потес / Улица:	КОРОШЕН
Број парцеле:	2461/2
Површина m ² :	278
Број листа непокретности:	92

Подаци о делу парцеле

Број дела:	1
Врста земљишта:	ОСТАЛО ЗЕМЉИШТЕ
Култура:	ЗЕМЉИШТЕ ПОД ЗГРАДОМ И ДРУГИМ ОБЈЕКТОМ
Површина m ² :	278

Имаоци права на парцели - Б лист

Назив:	ОПШТИНА РАШКА
Адреса:	РАШКА, ИБАРСКА 2
Матични број лица:	0000007175485
Врста права:	СВОЈИНА
Облик својине:	ЈАВНА СВОЈИНА
Удео:	1/1

Терети на парцели - Г лист

*** Нема терета ***

Напомена (терет парцела)

*** Нема напомене ***

2. Подаци о зградама и другим грађевинским објектима - В1 лист

Број објекта:	1
Назив улице:	КОРОШЕН
Кућни број:	
Кућни подброј:	
Површина m ² :	278
Корисна површина m ² :	0
Грађевинска површина m ² :	0
Начин коришћења и назив објекта:	ЛОКАЛНИ ПУТ
Правни статус објекта:	ОБЈЕКАТ ИЗГРАЂЕН ПРЕ ДОНОШЕЊА ПРОПИСА О ИЗГРАДЊИ ОБЈЕКТА
Број етажа под земљом:	
Број етажа у приземљу:	

Број етажа над земљом:

Број етажа у поткровљу:

Имаоци права на објекту

Назив:	ОПШТИНА РАШКА
Адреса:	РАШКА, ИБАРСКА 2
Матични број лица:	0000007175485
Врста права:	СВОЈИНА
Облик својине:	ЈАВНА СВОЈИНА
Удео:	1/1

Терети на објекту - Г лист

*** Нема терета ***

Напомена (терет објекта)

*** Нема напомене ***

* Извод из базе података катастра непокретности.

НАПОМЕНА: Сходно члану 18. Закона о републичким административним таксама и члану 6. Уредбе о условима издавања извода из листа непокретности и листа вода из ГКИС-а, без накнаде се издаје извод из листа непокретности: органима, организацијама и институцијама Републике Србије, аутономних покрајина, односно јединица локалне самоуправе, организацијама обавезног социјалног осигурања, установама основаних од стране Републике Србије, аутономних покрајина, односно јединица локалне самоуправе, Црквама и верским заједницама, Црвеном крсту Србије, дипломатско-конзуларним представништвима страних држава, под условом узајамности, јавним бележницима и геодетским организацијама, и исти се дигитално преузимају преко сервисне магистрале државних органа и електронских сервиса РГЗ-а.



Република Србија
Републички геодетски завод
Геодетско-катастарски информациони систем

* Број листа непокретности: 2153

katastar.rgz.gov.rs/eKatastar | 28.02.2022. 14:25:57

Подаци катастра непокретности

Подаци о непокретности	623b8828-2a9c-41bc-bc99-dd3a9fdd14de
Матични број општине:	71021
Општина:	РАШКА
Матични број катастарске општине:	745154
Катастарска општина:	КОПАОНИК
Датум ажурности:	25.02.2022. 12:21
Служба:	РАШКА
Извор податка:	РАШКА, ЈЕ

1. Подаци о парцели - А лист

Потес / Улица:	МАРИНА ВОДА
Број парцеле:	2528/1
Површина m ² :	1652
Број листа непокретности:	2153

Подаци о делу парцеле

Број дела:	1
Врста земљишта:	ОСТАЛО ГРАЂЕВИНСКО ЗЕМЉИШТЕ У ДРЖАВНОЈ СВОЈИНИ
Култура:	ПАШЊАК 7. КЛАСЕ
Површина m ² :	1652

Имаоци права на парцели - Б лист

Назив:	РЕПУБЛИКА СРБИЈА
Адреса:	БЕОГРАД,
Врста права:	СВОЈИНА
Облик својине:	ЈАВНА СВОЈИНА
Удео:	1/1

Терети на парцели - Г лист

Врста терета:	ЗЕМЉИШТЕ У ЗОНИ НАЦИОНАЛНОГ ПАРКА
Датум уписа:	12.07.1990.
Трајање терета:	
Датум брисања:	
Опис терета:	ЗЕМЉИШТЕ У ЗОНИ НАЦИОНАЛНОГ ПАРКА "КОПАОНИК"

Напомена (терет парцела)

*** Нема напомене ***

* Извод из базе података катастра непокретности.

НАПОМЕНА: Сходно члану 18. Закона о републичким административним таксама и члану 6. Уредбе о условима издавања извода из листа непокретности и листа вода из ГКИС-а, без накнаде се издаје извод из листа непокретности: органима, организацијама и институцијама Републике Србије, аутономних покрајина, односно јединица локалне самоуправе, организацијама обавезног социјалног осигурања, установама основаних од стране Републике Србије, аутономних покрајина, односно јединица локалне самоуправе, Црквама и верским заједницама, Црвеном крсту Србије, дипломатско-конзуларним представништвима страних држава, под условом узајамности, јавним бележницима и геодетским организацијама, и исти се дигитално преузимају преко сервисне магистрале државних органа и електронских сервиса РГЗ-а.



Република Србија
Републички геодетски завод
Геодетско-катастарски информациони систем

* Број листа непокретности: 111

katastar.rgz.gov.rs/eKatastar | 28.02.2022. 14:24:42

Подаци катастра непокретности

Подаци о непокретности	3153234b-9b90-4e25-9646-56e15b09aca8
Матични број општине:	70343
Општина:	БРУС
Матични број катастарске општине:	705993
Катастарска општина:	БРЗЕЋЕ
Датум ажурности:	25.02.2022. 14:08
Служба:	БРУС
Извор податка:	БРУС, ЈЕ

1. Подаци о парцели - А лист

Потес / Улица:	ЛЕДЕНИЦЕ
Број парцеле:	1319/16
Површина m ² :	2720460
Број листа непокретности:	111

Подаци о делу парцеле

Број дела:	4
Врста земљишта:	ПОЉОПРИВРЕДНО ЗЕМЉИШТЕ
Култура:	ЗЕМЉИШТЕ ПОД ЗГРАДОМ И ДРУГИМ ОБЈЕКТОМ
Површина m ² :	12

Имаоци права на парцели - Б лист

Назив:	РЕПУБЛИКА СРБИЈА
Адреса:	БЕОГРАД,
Врста права:	СВОЈИНА
Облик својине:	ЈАВНА СВОЈИНА
Удео:	1/1

Терети на парцели - Г лист

Врста терета:	ЗЕМЉИШТЕ У ЗОНИ НАЦИОНАЛНОГ ПАРКА
Датум уписа:	12.03.2008.
Трајање терета:	
Датум брисања:	
Опис терета:	
Врста терета:	ОСТАЛЕ ЗАБЕЛЕЖБЕ
Датум уписа:	16.12.2010.
Трајање терета:	
Датум брисања:	
Опис терета:	НА ОСНОВУ УГОВОРА II ОБ.1.БР.2694/10 ОД 19.11.2010 ОВЕРЕНОГ ОД СТРАНЕ ОСНОВНОГ СУДА У КРАЉЕВУ-СУДСКА ЈЕДИНИЦА РАШКА, ЗАКЉУЧЕНОГ ИЗМЕЂУ ЈП "НАЦИОНАЛНИ ПАРК КОПАОНИК", КОПАОНИК И ЈП "СКИЈАЛИШТА СРБИЈЕ", БЕОГРАД, УПИСУЈЕ СЕ ПРАВО СЛУЖБЕНОСТИ ПОСТАВЉАЊА, НЕСМЕТАНОГ КОРИШЋЕЊА И НЕСМЕТАНОГ ПРИСТУПА ПРОСТОРУ КОЈИ ЈЕ НЕОПХОДАН ЗА РАД, ОДРЖАВАЊЕ И ЕКСПЛОАТАЦИЈУ МБТС 10/0,4 КВ МАЛИ КАРАМАН НА ДЕЛУ КП.БР.1319/1 КО БРЗЕЋЕ УКУПНЕ ПОВРШИНЕ 25М2

ЈАВНО ПРЕДУЗЕЋЕ "СКИЈАЛИШТА СРБИЈЕ", НОВИ БЕОГРАД,
МИЛУТИНА МИЛАНКОВИЋА 9

Врста терета:	ОСТАЛЕ ЗАБЕЛЕЖБЕ
Датум уписа:	24.02.2011.
Трајање терета:	
Датум брисања:	
Опис терета:	<p>НА ОСНОВУ УГОВОРА II ОВ.1.БР.2692/10 ОД 19.11.2010 ОВЕРЕНОГ ОД СТРАНЕ ОСНОВНОГ СУДА У КРАЉЕВУ-СУДСКА ЈЕДИНИЦА РАШКА ЗАКЉУЧЕНОГ ИЗМЕЂУ ЈП "НАЦИОНАЛНИ ПАРК КОПАОНИК" КОПАОНИК И ЈП "СКИЈАЛИШТА СРБИЈЕ" БЕОГРАД, УПИСУЈЕ СЕ ПРАВО СЛУЖБЕНОСТИ ПОЛАГАЊА, НЕСМЕТАНО КОРИШЋЕЊЕ ПРОСТОРА КОЈИ ЈЕ НЕОПХОДАН ЗА ПОЛАГАЊЕ И ОДРЖАВАЊЕ СРЕДЊЕНАПОНСКОГ КАБЛОВСКОГ ВОДА ОД ТС 10(20)/0.4 KV КАРАМАН ГРЕБЕН ДО ТС 10(20)/0.4 KV МАЛИ КАРАМАН, У ДУЖИНИ ОД 840М</p> <p>ЈАВНО ПРЕДУЗЕЋЕ "СКИЈАЛИШТА СРБИЈЕ", НОВИ БЕОГРАД, МИЛУТИНА МИЛАНКОВИЋА 9</p>
Врста терета:	ОСТАЛЕ ЗАБЕЛЕЖБЕ
Датум уписа:	12.04.2011.
Трајање терета:	
Датум брисања:	
Опис терета:	<p>НА ОСНОВУ УГОВОРА О УСТАНОВЉЕЊУ ПРАВА СЛУЖБЕНОСТИ II ОВ.1.БР.2695/10 ОД 19.11.2010 ОВЕРЕНОГ ОД СТРАНЕ ОСНОВНОГ СУДА КРАЉЕВО-СУДСКА ЈЕДИНИЦА РАШКА, ЗАКЉУЧЕНОГ ИЗМЕЂУ ЈП "НАЦИОНАЛНИ ПАРК КОПАОНИК" КОПАОНИК И ЈП "СКИЈАЛИШТА СРБИЈЕ" БЕОГРАД, УПИСУЈЕ СЕ ПРАВО СЛУЖБЕНОСТИ ПОСТАВЉАЊА УРЕЂАЈА, СТУБОВА И ИНСТАЛАЦИЈА СКИ ЛИФТОВА "ВУЧАК 1" И "ВУЧАК 2", НЕСМЕТАНОГ КОРИШЋЕЊА И НЕСМЕТАНОГ ПРИСТУПА ПРОСТОРУ КОЈИ ЈЕ НЕОПХОДАН ЗА ЊИХОВ РАД, ОДРЖАВАЊЕ И ЕКСПЛОАТАЦИЈУ НА ПЕРИОД ОД 01.12.2010 ДО 01.12.2026 ГОДИНЕ НА ДЕЛУ КП.БР.1319/1 КО БРЗЕЋЕ, У ПОВРШИНИ ОД 7М2 НА ИМЕ ЗАУЗЕЋА 2 СТУБА МИНИ СКИ ЛИФТА "ВУЧАК 1", У ДУЖИНИ ИНСТАЛАЦИЈЕ ОД 280 МЕТАРА, А У ПОВРШИНИ 3М2 А НА ИМЕ ЗАУЗЕЋА ЈЕДНОГ СТУБА МИНИ СКИ ЛИФТА "ВУЧАК 2" У ДУЖИНИ ИНСТАЛАЦИЈЕ ОД 198 МЕТАРА</p> <p>ЈАВНО ПРЕДУЗЕЋЕ "СКИЈАЛИШТА СРБИЈЕ", НОВИ БЕОГРАД, МИЛУТИНА МИЛАНКОВИЋА 9</p>
Врста терета:	ОСТАЛЕ ЗАБЕЛЕЖБЕ
Датум уписа:	13.05.2011.
Трајање терета:	
Датум брисања:	
Опис терета:	<p>НА ОСНОВУ УГОВОРА О УСТАНОВЉЕЊУ ПРАВА СЛУЖБЕНОСТИ II ОВ.1.БР.2689/10 ОД 19.11.2010 ГОДИНЕ ОВЕРЕНОГ ОД СТРАНЕ ОСНОВНОГ СУДА КРАЉЕВО-СУДСКА ЈЕДИНИЦА РАШКА, ЗАКЉУЧЕНОГ ИЗМЕЂУ ЈП НАЦИОНАЛНИ ПАРК "КОПАОНИК", КОПАОНИК И ЈП "СКИЈАЛИШТА СРБИЈЕ" БЕОГРАД, УСТАНОВЉАВА СЕ ПРАВО СЛУЖБЕНОСТИ НА КП.БР.1319/1 НА ИМЕ ЗАУЗЕЋА ТРИ ЛАНСЕРА 5,85 М2, 3 ПРИКЉУЧКА ЗА МОБИЛНЕ ТОПОВЕ 5,85 М2 И 2 ТОПА ВЕШТАЧКОГ ОСНЕЖАВАЊА 6,78 М2, ДУЖИНЕ ИНСТАЛАЦИЈЕ 857 М.</p> <p>ЈАВНО ПРЕДУЗЕЋЕ "СКИЈАЛИШТА СРБИЈЕ", НОВИ БЕОГРАД, МИЛУТИНА МИЛАНКОВИЋА 9</p>
Врста терета:	ОСТАЛЕ ЗАБЕЛЕЖБЕ
Датум уписа:	18.05.2011.
Трајање терета:	
Датум брисања:	
Опис терета:	<p>НА ОСНОВУ УГОВОРА О УСТАНОВЉЕЊУ ПРАВА СЛУЖБЕНОСТИ ОВ.БР.7654/2011 ОД 14.04.2011. ГОДИНЕ, ОВЕРЕНОГ ОД СТРАНЕ ОСНОВНОГ СУДА У КРУШЕВЦУ, СУДСКЕ ЈЕДИНИЦЕ У БРУСУ, ЗАКЉУЧЕНОГ ИЗМЕЂУ ЈП "НАЦИОНАЛНИ ПАРК КОПАОНИК", КОПАОНИК, И ЈАВНОГ ПРЕДУЗЕЋА "СКИЈАЛИШТА СРБИЈЕ", БЕОГРАД, УПИСУЈЕ СЕ ПРАВО СЛУЖБЕНОСТИ, И ТО ПРАВО НА ПОСТАВЉАЊЕ 12 ЛАНСЕРА ПОВРШИНЕ ПО 2,5М2, КАО И 4 ТОПА 1.5 ПОВРШИНЕ 6,5М2, 11 ТОПОВА 4.5 ПОВРШИНЕ ОД ПО 6,5М2, 1 VP 1000 ПОВРШИНЕ ОД 6,25М2, VP1100 ПОВРШИНЕ ОД 6,25М2 И 6 ХИДРАНТА ЗА ПРИКЉУЧЕЊЕ МОБИЛНИХ ТОПОВА ПОВРШИНЕ ОД ПО 0,5М2, ШТО ЧИНИ УКУПНУ ПОВРШИНУ ОД 143М2 И ПРАВА НА ПОСТАВЉАЊЕ ТРАСЕ СИСТЕМА ЗА ВЕШТАЧКО ОСНЕЖАВАЊЕ У ДУЖИНИ ОД 3072,91М,</p> <p>ЈАВНО ПРЕДУЗЕЋЕ "СКИЈАЛИШТА СРБИЈЕ", НОВИ БЕОГРАД, МИЛУТИНА МИЛАНКОВИЋА 9</p>

Врста терета:

ОСТАЛЕ ЗАБЕЛЕЖБЕ

Датум уписа:

19.05.2011.

Трајање терета:**Датум брисања:****Опис терета:**

НА ОСНОВУ УГОВОРА О УСТАНОВЉЕЊУ ПРАВА СЛУЖБЕНОСТИ ОВ.І БР.7664/2011 ОД 14.04.2011.ГОДИНЕ, ОВЕРЕНОГ ОД СТРАНЕ ОСНОВНОГ СУДА У КРУШЕВЦУ, ЗАКЉУЧЕНОГ ИЗМЕЂУ ЈАВНОГ ПРЕДУЗЕЋА "НАЦИОНАЛНИ ПАРК КОПАОНИК", КОПАОНИК, И ЈАВНОГ ПРЕДУЗЕЋА "СКИЈАЛИШТА СРБИЈЕ", БЕОГРАД, УПИСУЈЕ СЕ ПРАВО СЛУЖБЕНОСТИ, И ТО ПРАВО НА ПОЛАГАЊЕ ПОДЗЕМНОГ НИСКОНАПОНСКОГ ЕЛЕКТРО ВОДА У ДУЖИНИ ОД 247,9 М, ЈАВНО ПРЕДУЗЕЋЕ "СКИЈАЛИШТА СРБИЈЕ", НОВИ БЕОГРАД, МИЛУТИНА МИЛАНКОВИЋА 9

Врста терета:

ОСТАЛЕ ЗАБЕЛЕЖБЕ ПРОПИСАНЕ ЗАКОНОМ

Датум уписа:

28.09.2017.

Трајање терета:**Датум брисања:****Опис терета:**

НА ОСНОВУ ЗАКЉУЧКА БР.351-8302/2017 ОД 31.08.2017 ГОД.,ДОНЕТОГ ОД СТРАНЕ ВЛАДЕ РЕПУБЛИКЕ СРБИЈЕ,ВРШИ СЕ УПИС ДАТЕ САГЛАСНОСТИ ВЛАДЕ ДА ЈАВНО ПРЕДУЗЕЋЕ "СКИЈАЛИШТА СРБИЈЕ",КАО ИНВЕСТИТОР ИЗГРАДЊЕ ЛИНИЈСКОГ ИНФРАСТРУКТУРНОГ ОБЈЕКТА НА КАТ.ПАР.БР.1319/7 КО.БРЗЕЋЕ,КОЈА ЈЕ У СВОЈИНИ РЕПУБЛИКЕ СРБИЈЕ,ИЗВОДИ РАДОВЕ НА ИЗГРАДЊИ СИСТЕМА ЗА ОСВЕЋЉАВАЊЕ СКИ СТАЗЕ "КАРАМАН ГРЕБЕН 7А"У СКИ ЦЕНТРУ "КОПАОНИК",ПОСТАВЉАЊЕМ КАБЛОВА(КАБЛОВСКИ РОВ) И СТУБОВА,ПРЕМА СИТУАЦИОНОМ ПРИКАЗУ,СВЕ У СКЛАДУ СА ИНФОРМАЦИЈОМ О ЛОКАЦИЈИ ЗА КАТ.ПАРЦ.1319/7 КО БРЗЕЋЕ ОПШТИНА БРУС,МИНИСТАРСТВА ГРАЂЕВИНАРСТВА,САОБРАЋАЈА И ИНФРАСТРУКТУРЕ,БРОЈ: 350-01-00710/2015-14 ОД 15.ЈУЛА 2015. ГОД.,А У ЦИЉУ ПРИБАВЉАЊА РЕШЕЊА О ОДОБРЕЊУ ИЗВОЂЕЊА РАДОВА.

Врста терета:

ОСТАЛЕ ЗАБЕЛЕЖБЕ ПРОПИСАНЕ ЗАКОНОМ

Датум уписа:

08.04.2019.

Трајање терета:**Датум брисања:****Опис терета:**

НА ОСНОВУ ЗАКЉУЧКА ВЛАДЕ РЕПУБЛИКЕ СРБИЈЕ 05 БРОЈ 351-7910/2018 ОД 28.08.2018.ГОДИНЕ УПИСУЈЕ СЕ САГЛАСНОСТИ ВЛАДЕ РС ДА ЈАВНО ПРЕДУЗЕЋЕ "СКИЈАЛИШТА СРБИЈЕ", КАО ИНВЕСТИТОР ИЗГРАДЊЕ ЈАВНОГ ИНФРАСТРУКТУРНОГ ОБЈЕКТА НА КАТ.ПАР. 1319/15, У ЈАВНОЈ СВОЈИНИ РЕПУБЛИКЕ СРБИЈЕ, ИЗВОДИ РАДОВЕ НА ИЗГРАДЊИ ТЕЛЕКОМУНИКАЦИОНЕ ОПТИЧКЕ МРЕЖЕ У СКИ ЦЕНТРУ "КОПАОНИК", У СКЛАДУ СА ЛОКАЦИЈСКИМ УСЛОВИМА ЗА ИЗГРАДЊУ ТЕЛЕКОМУНИКАЦИОНЕ ОПТИЧКЕ МРЕЖЕ У ОКВИРУ "СКИ ЦЕНТРА" КОПАОНИК.

Врста терета:

ОСТАЛЕ ЗАБЕЛЕЖБЕ ПРОПИСАНЕ ЗАКОНОМ

Датум уписа:

08.12.2020.

Трајање терета:**Датум брисања:****Опис терета:**

НА ОСНОВУ ЗАКЉУЧКА ВЛАДЕ РЕПУБЛИКЕ СРБИЈЕ БРОЈ:351-1577/2020-1 ОД 20.02.2020.ГОДИНЕ ОВЕРЕНЕ ОД СТРАНЕ ПРЕДСЕДНИКА ВЛАДЕ АНЕ БРНАБИЋ, УПИСУЈЕ СЕ ЗАБЕЛЕЖБА ДА ЈЕ ВЛАДА РС САГЛАСНА ДА ЈП "СКИЈАЛИШТА СРБИЈЕ" БЕОГРАД, МОГУ ДА ВРШЕ ИНВЕСТИТОРСКА ПРАВА НА ЗАМЉИШТУ У СВОЈИНИ РЕПУБЛИКЕ СРБИЈЕ

ЈАВНО ПРЕДУЗЕЋЕ "СКИЈАЛИШТА СРБИЈЕ", НОВИ БЕОГРАД, МИЛУТИНА МИЛАНКОВИЋА 9

Врста терета:

ОСТАЛЕ ЗАБЕЛЕЖБЕ ПРОПИСАНЕ ЗАКОНОМ

Датум уписа:

11.08.2021.

Трајање терета:**Датум брисања:****Опис терета:**

НА ОСНОВУ ЗАКЉУЧКА ВЛАДЕ РЕПУБЛИКЕ СРБИЈЕ 05 БРОЈ 351-11162/2020 ОД 29.12.2020.ГОДИНЕ УПИСУЈЕ СЕ САГЛАСНОСТИ ВЛАДЕ РС ДА ЈАВНО ПРЕДУЗЕЋЕ "СКИЈАЛИШТА СРБИЈЕ", ВРШИ ИНВЕСТИТОРСКА ПРАВА НА ЗЕМЉУШТУ У СВОЈИНИ РС, РАДИ РЕКОНСТРУКЦИЈЕ ЛИНИЈСКИХ ИНФРАСТРУКТУРНИХ ОБЈЕКТА ИЗ ТАЧКЕ 1.ЗАКЉУЧКА

ЈАВНО ПРЕДУЗЕЋЕ "СКИЈАЛИШТА СРБИЈЕ", НОВИ БЕОГРАД, МИЛУТИНА МИЛАНКОВИЋА 9

Врста терета: ОСТАЛЕ ЗАБЕЛЕЖБЕ ПРОПИСАНЕ ЗАКОНОМ
Датум уписа: 04.10.2021.
Трајање терета:
Датум брисања:
Опис терета:

НА ОСНОВУ ЗАКЉУЧКА БР.351-7871/2021-2 ОД 16.09.2021 ГОДИНЕ ДОНЕТОГ ОД СТРАНЕ ВЛАДЕ РЕПУБЛИКЕ СРБИЈЕ НА ПРЕДЛОГ МИНИСТАРСТВА ГРАЂЕВИНАРСТВА, САОБРАЋАЈА И ИНФРАСТРУКТУРЕ, ВРШИ СЕ УПИС ДАТЕ САГЛАСНОСТИ ВЛАДЕ ДА ЈП"СКИЈАЛИШТА СРБИЈЕ" ИЗВОДИ РАДОВЕ НА ИЗГРАДЊИ СИСТЕМА ЗА ВЕШТАЧКО ОСНЕЖАВАЊЕ НА СКИ СТАЗАМА БЕЛА РЕКА I И II И СКИ СТАЗИ БЕЛА РЕКА III СА ВЕЗОМ НА ПОСТОЈЕЋИ СИСТЕМ ВЕШТАЧКОГ ОСНЕЖАВАЊА НА ЛОКАЦИЈИ ЛЕДЕНИЦА, КАО ОБЈЕКТА У ФУНКЦИЈИ ЛИНИЈСКОГ ИНФРАСТРУКТУРНОГ ОБЈЕКТА-КАБИНСКЕ ЖИЧАРЕ ТИПА ГОНДОЛЕ "БРЗЕЋЕ(БЕЛА РЕКА)-МАЛИ КАРАМАН" СА ПРАТЕЋОМ СКИ СТАЗОМ.

Постоји решење на парцели које није коначно.

Напомена (терет парцела)

Датум:	22.02.2022.
Број предмета:	952-02-7-043-607/2022
Опис:	ЗАБЕЛЕЖБА ДА ПРВОСТЕПЕНА ОДЛУКА БРОЈ 952-02-7-043-607/2022 НИЈЕ КОНАЧНА.
Датум:	01.02.2022.
Број предмета:	952-02-7-043-615/2022
Опис:	ПОКРЕНУТ ПОСТУПАК ЗА ПРОМЕНУ НАСТАЛУ ИЗГРАДЊОМ И ДОГРАДЊОМ ОБЈЕКТА СА ПРОМЕНОМ ГАБАРИТА
Датум:	01.02.2022.
Број предмета:	952-02-7-043-610/2022
Опис:	ПОКРЕНУТ ПОСТУПАК ЗА ПРОМЕНУ НАСТАЛУ ИЗГРАДЊОМ И ДОГРАДЊОМ ОБЈЕКТА СА ПРОМЕНОМ ГАБАРИТА

* Извод из базе података катастра непокретности.

НАПОМЕНА: Сходно члану 18. Закона о републичким административним таксама и члану 6. Уредбе о условима издавања извода из листа непокретности и листа вода из ГКИС-а, без накнаде се издаје извод из листа непокретности: органима, организацијама и институцијама Републике Србије, аутономних покрајина, односно јединица локалне самоуправе, организацијама обавезног социјалног осигурања, установама основаних од стране Републике Србије, аутономних покрајина, односно јединица локалне самоуправе, Црквама и верским заједницама, Црвеном крсту Србије, дипломатско-конзуларним представништвима страних држава, под условом узајамности, јавним бележницима и геодетским организацијама, и исти се дигитално преузимају преко сервисне магистрале државних органа и електронских сервиса РГЗ-а.



Република Србија
Републички геодетски завод
Геодетско-катастарски информациони систем

* Број листа непокретности: 111

katastar.rgz.gov.rs/eKatastar | 28.02.2022. 14:25:14

Подаци катастра непокретности

Подаци о непокретности	a20f63dd-00fb-47e0-9c65-849f743c21cf
Матични број општине:	70343
Општина:	БРУС
Матични број катастарске општине:	705993
Катастарска општина:	БРЗЕЋЕ
Датум ажурности:	25.02.2022. 14:08
Служба:	БРУС
Извор податка:	БРУС, ЈЕ

1. Подаци о парцели - А лист

Потес / Улица:	ЛЕДЕНИЦЕ
Број парцеле:	1319/16
Површина m ² :	2720460
Број листа непокретности:	111

Подаци о делу парцеле

Број дела:	5
Врста земљишта:	ПОЉОПРИВРЕДНО ЗЕМЉИШТЕ
Култура:	ЗЕМЉИШТЕ ПОД ЗГРАДОМ И ДРУГИМ ОБЈЕКТОМ
Површина m ² :	22

Имаоци права на парцели - Б лист

Назив:	РЕПУБЛИКА СРБИЈА
Адреса:	БЕОГРАД,
Врста права:	СВОЈИНА
Облик својине:	ЈАВНА СВОЈИНА
Удео:	1/1

Терети на парцели - Г лист

Врста терета:	ЗЕМЉИШТЕ У ЗОНИ НАЦИОНАЛНОГ ПАРКА
Датум уписа:	12.03.2008.
Трајање терета:	
Датум брисања:	
Опис терета:	
Врста терета:	ОСТАЛЕ ЗАБЕЛЕЖБЕ
Датум уписа:	16.12.2010.
Трајање терета:	
Датум брисања:	
Опис терета:	НА ОСНОВУ УГОВОРА II ОБ.1.БР.2694/10 ОД 19.11.2010 ОВЕРЕНОГ ОД СТРАНЕ ОСНОВНОГ СУДА У КРАЉЕВУ-СУДСКА ЈЕДИНИЦА РАШКА, ЗАКЉУЧЕНОГ ИЗМЕЂУ ЈП "НАЦИОНАЛНИ ПАРК КОПАОНИК", КОПАОНИК И ЈП "СКИЈАЛИШТА СРБИЈЕ", БЕОГРАД, УПИСУЈЕ СЕ ПРАВО СЛУЖБЕНОСТИ ПОСТАВЉАЊА, НЕСМЕТАНОГ КОРИШЋЕЊА И НЕСМЕТАНОГ ПРИСТУПА ПРОСТОРУ КОЈИ ЈЕ НЕОПХОДАН ЗА РАД, ОДРЖАВАЊЕ И ЕКСПЛОАТАЦИЈУ МБТС 10/0,4 КВ МАЛИ КАРАМАН НА ДЕЛУ КП.БР.1319/1 КО БРЗЕЋЕ УКУПНЕ ПОВРШИНЕ 25М2

ЈАВНО ПРЕДУЗЕЋЕ "СКИЈАЛИШТА СРБИЈЕ", НОВИ БЕОГРАД,
МИЛУТИНА МИЛАНКОВИЋА 9

Врста терета:	ОСТАЛЕ ЗАБЕЛЕЖБЕ
Датум уписа:	24.02.2011.
Трајање терета:	
Датум брисања:	
Опис терета:	<p>НА ОСНОВУ УГОВОРА II ОВ.1.БР.2692/10 ОД 19.11.2010 ОВЕРЕНОГ ОД СТРАНЕ ОСНОВНОГ СУДА У КРАЉЕВУ-СУДСКА ЈЕДИНИЦА РАШКА ЗАКЉУЧЕНОГ ИЗМЕЂУ ЈП "НАЦИОНАЛНИ ПАРК КОПАОНИК" КОПАОНИК И ЈП "СКИЈАЛИШТА СРБИЈЕ" БЕОГРАД, УПИСУЈЕ СЕ ПРАВО СЛУЖБЕНОСТИ ПОЛАГАЊА, НЕСМЕТАНО КОРИШЋЕЊЕ ПРОСТОРА КОЈИ ЈЕ НЕОПХОДАН ЗА ПОЛАГАЊЕ И ОДРЖАВАЊЕ СРЕДЊЕНАПОНСКОГ КАБЛОВСКОГ ВОДА ОД ТС 10(20)/0.4 KV КАРАМАН ГРЕБЕН ДО ТС 10(20)/0.4 KV МАЛИ КАРАМАН, У ДУЖИНИ ОД 840М</p> <p>ЈАВНО ПРЕДУЗЕЋЕ "СКИЈАЛИШТА СРБИЈЕ", НОВИ БЕОГРАД, МИЛУТИНА МИЛАНКОВИЋА 9</p>
Врста терета:	ОСТАЛЕ ЗАБЕЛЕЖБЕ
Датум уписа:	12.04.2011.
Трајање терета:	
Датум брисања:	
Опис терета:	<p>НА ОСНОВУ УГОВОРА О УСТАНОВЉЕЊУ ПРАВА СЛУЖБЕНОСТИ II ОВ.1.БР.2695/10 ОД 19.11.2010 ОВЕРЕНОГ ОД СТРАНЕ ОСНОВНОГ СУДА КРАЉЕВО-СУДСКА ЈЕДИНИЦА РАШКА, ЗАКЉУЧЕНОГ ИЗМЕЂУ ЈП "НАЦИОНАЛНИ ПАРК КОПАОНИК" КОПАОНИК И ЈП "СКИЈАЛИШТА СРБИЈЕ" БЕОГРАД, УПИСУЈЕ СЕ ПРАВО СЛУЖБЕНОСТИ ПОСТАВЉАЊА УРЕЂАЈА, СТУБОВА И ИНСТАЛАЦИЈА СКИ ЛИФТОВА "ВУЧАК 1" И "ВУЧАК 2", НЕСМЕТАНОГ КОРИШЋЕЊА И НЕСМЕТАНОГ ПРИСТУПА ПРОСТОРУ КОЈИ ЈЕ НЕОПХОДАН ЗА ЊИХОВ РАД, ОДРЖАВАЊЕ И ЕКСПЛОАТАЦИЈУ НА ПЕРИОД ОД 01.12.2010 ДО 01.12.2026 ГОДИНЕ НА ДЕЛУ КП.БР.1319/1 КО БРЗЕЋЕ, У ПОВРШИНИ ОД 7М2 НА ИМЕ ЗАУЗЕЋА 2 СТУБА МИНИ СКИ ЛИФТА "ВУЧАК 1", У ДУЖИНИ ИНСТАЛАЦИЈЕ ОД 280 МЕТАРА, А У ПОВРШИНИ 3М2 А НА ИМЕ ЗАУЗЕЋА ЈЕДНОГ СТУБА МИНИ СКИ ЛИФТА "ВУЧАК 2" У ДУЖИНИ ИНСТАЛАЦИЈЕ ОД 198 МЕТАРА</p> <p>ЈАВНО ПРЕДУЗЕЋЕ "СКИЈАЛИШТА СРБИЈЕ", НОВИ БЕОГРАД, МИЛУТИНА МИЛАНКОВИЋА 9</p>
Врста терета:	ОСТАЛЕ ЗАБЕЛЕЖБЕ
Датум уписа:	13.05.2011.
Трајање терета:	
Датум брисања:	
Опис терета:	<p>НА ОСНОВУ УГОВОРА О УСТАНОВЉЕЊУ ПРАВА СЛУЖБЕНОСТИ II ОВ.1.БР.2689/10 ОД 19.11.2010 ГОДИНЕ ОВЕРЕНОГ ОД СТРАНЕ ОСНОВНОГ СУДА КРАЉЕВО-СУДСКА ЈЕДИНИЦА РАШКА, ЗАКЉУЧЕНОГ ИЗМЕЂУ ЈП НАЦИОНАЛНИ ПАРК "КОПАОНИК", КОПАОНИК И ЈП "СКИЈАЛИШТА СРБИЈЕ" БЕОГРАД, УСТАНОВЉАВА СЕ ПРАВО СЛУЖБЕНОСТИ НА КП.БР.1319/1 НА ИМЕ ЗАУЗЕЋА ТРИ ЛАНСЕРА 5,85 М2, 3 ПРИКЉУЧКА ЗА МОБИЛНЕ ТОПОВЕ 5,85 М2 И 2 ТОПА ВЕШТАЧКОГ ОСНЕЖАВАЊА 6,78 М2, ДУЖИНЕ ИНСТАЛАЦИЈЕ 857 М.</p> <p>ЈАВНО ПРЕДУЗЕЋЕ "СКИЈАЛИШТА СРБИЈЕ", НОВИ БЕОГРАД, МИЛУТИНА МИЛАНКОВИЋА 9</p>
Врста терета:	ОСТАЛЕ ЗАБЕЛЕЖБЕ
Датум уписа:	18.05.2011.
Трајање терета:	
Датум брисања:	
Опис терета:	<p>НА ОСНОВУ УГОВОРА О УСТАНОВЉЕЊУ ПРАВА СЛУЖБЕНОСТИ ОВ.БР.7654/2011 ОД 14.04.2011. ГОДИНЕ, ОВЕРЕНОГ ОД СТРАНЕ ОСНОВНОГ СУДА У КРУШЕВЦУ, СУДСКЕ ЈЕДИНИЦЕ У БРУСУ, ЗАКЉУЧЕНОГ ИЗМЕЂУ ЈП "НАЦИОНАЛНИ ПАРК КОПАОНИК", КОПАОНИК, И ЈАВНОГ ПРЕДУЗЕЋА "СКИЈАЛИШТА СРБИЈЕ", БЕОГРАД, УПИСУЈЕ СЕ ПРАВО СЛУЖБЕНОСТИ, И ТО ПРАВО НА ПОСТАВЉАЊЕ 12 ЛАНСЕРА ПОВРШИНЕ ПО 2,5М2, КАО И 4 ТОПА 1.5 ПОВРШИНЕ 6,5М2, 11 ТОПОВА 4.5 ПОВРШИНЕ ОД ПО 6,5М2, 1 VP 1000 ПОВРШИНЕ ОД 6,25М2, VP1100 ПОВРШИНЕ ОД 6,25М2 И 6 ХИДРАНТА ЗА ПРИКЉУЧЕЊЕ МОБИЛНИХ ТОПОВА ПОВРШИНЕ ОД ПО 0,5М2, ШТО ЧИНИ УКУПНУ ПОВРШИНУ ОД 143М2 И ПРАВА НА ПОСТАВЉАЊЕ ТРАСЕ СИСТЕМА ЗА ВЕШТАЧКО ОСНЕЖАВАЊЕ У ДУЖИНИ ОД 3072,91М,</p> <p>ЈАВНО ПРЕДУЗЕЋЕ "СКИЈАЛИШТА СРБИЈЕ", НОВИ БЕОГРАД, МИЛУТИНА МИЛАНКОВИЋА 9</p>

Врста терета:
Датум уписа:
Трајање терета:
Датум брисања:
Опис терета:

ОСТАЛЕ ЗАБЕЛЕЖБЕ
 19.05.2011.

НА ОСНОВУ УГОВОРА О УСТАНОВЉЕЊУ ПРАВА СЛУЖБЕНОСТИ ОБ.І БР.7664/2011 ОД 14.04.2011.ГОДИНЕ, ОВЕРЕНОГ ОД СТРАНЕ ОСНОВНОГ СУДА У КРУШЕВЦУ, ЗАКЉУЧЕНОГ ИЗМЕЂУ ЈАВНОГ ПРЕДУЗЕЋА "НАЦИОНАЛНИ ПАРК КОПАОНИК", КОПАОНИК, И ЈАВНОГ ПРЕДУЗЕЋА "СКИЈАЛИШТА СРБИЈЕ", БЕОГРАД, УПИСУЈЕ СЕ ПРАВО СЛУЖБЕНОСТИ, И ТО ПРАВО НА ПОЛАГАЊЕ ПОДЗЕМНОГ НИСКОНАПОНСКОГ ЕЛЕКТРО ВОДА У ДУЖИНИ ОД 247,9 М, ЈАВНО ПРЕДУЗЕЋЕ "СКИЈАЛИШТА СРБИЈЕ", НОВИ БЕОГРАД, МИЛУТИНА МИЛАНКОВИЋА 9

Врста терета:
Датум уписа:
Трајање терета:
Датум брисања:
Опис терета:

ОСТАЛЕ ЗАБЕЛЕЖБЕ ПРОПИСАНЕ ЗАКОНОМ
 28.09.2017.

НА ОСНОВУ ЗАКЉУЧКА БР.351-8302/2017 ОД 31.08.2017 ГОД.,ДОНЕТОГ ОД СТРАНЕ ВЛАДЕ РЕПУБЛИКЕ СРБИЈЕ,ВРШИ СЕ УПИС ДАТЕ САГЛАСНОСТИ ВЛАДЕ ДА ЈАВНО ПРЕДУЗЕЋЕ "СКИЈАЛИШТА СРБИЈЕ",КАО ИНВЕСТИТОР ИЗГРАДЊЕ ЛИНИЈСКОГ ИНФРАСТРУКТУРНОГ ОБЈЕКТА НА КАТ.ПАР.БР.1319/7 КО.БРЗЕЋЕ,КОЈА ЈЕ У СВОЈИНИ РЕПУБЛИКЕ СРБИЈЕ,ИЗВОДИ РАДОВЕ НА ИЗГРАДЊИ СИСТЕМА ЗА ОСВЕЋЉАВАЊЕ СКИ СТАЗЕ "КАРАМАН ГРЕБЕН 7А"У СКИ ЦЕНТРУ "КОПАОНИК",ПОСТАВЉАЊЕМ КАБЛОВА(КАБЛОВСКИ РОВ) И СТУБОВА,ПРЕМА СИТУАЦИОНОМ ПРИКАЗУ,СВЕ У СКЛАДУ СА ИНФОРМАЦИЈОМ О ЛОКАЦИЈИ ЗА КАТ.ПАРЦ.1319/7 КО БРЗЕЋЕ ОПШТИНА БРУС,МИНИСТАРСТВА ГРАЂЕВИНАРСТВА,САОБРАЋАЈА И ИНФРАСТРУКТУРЕ,БРОЈ: 350-01-00710/2015-14 ОД 15.ЈУЛА 2015. ГОД.,А У ЦИЉУ ПРИБАВЉАЊА РЕШЕЊА О ОДОБРЕЊУ ИЗВОЂЕЊА РАДОВА.

Врста терета:
Датум уписа:
Трајање терета:
Датум брисања:
Опис терета:

ОСТАЛЕ ЗАБЕЛЕЖБЕ ПРОПИСАНЕ ЗАКОНОМ
 08.04.2019.

НА ОСНОВУ ЗАКЉУЧКА ВЛАДЕ РЕПУБЛИКЕ СРБИЈЕ 05 БРОЈ 351-7910/2018 ОД 28.08.2018.ГОДИНЕ УПИСУЈЕ СЕ САГЛАСНОСТИ ВЛАДЕ РС ДА ЈАВНО ПРЕДУЗЕЋЕ "СКИЈАЛИШТА СРБИЈЕ", КАО ИНВЕСТИТОР ИЗГРАДЊЕ ЈАВНОГ ИНФРАСТРУКТУРНОГ ОБЈЕКТА НА КАТ.ПАР. 1319/15, У ЈАВНОЈ СВОЈИНИ РЕПУБЛИКЕ СРБИЈЕ, ИЗВОДИ РАДОВЕ НА ИЗГРАДЊИ ТЕЛЕКОМУНИКАЦИОНЕ ОПТИЧКЕ МРЕЖЕ У СКИ ЦЕНТРУ "КОПАОНИК", У СКЛАДУ СА ЛОКАЦИЈСКИМ УСЛОВИМА ЗА ИЗГРАДЊУ ТЕЛЕКОМУНИКАЦИОНЕ ОПТИЧКЕ МРЕЖЕ У ОКВИРУ "СКИ ЦЕНТРА" КОПАОНИК.

Врста терета:
Датум уписа:
Трајање терета:
Датум брисања:
Опис терета:

ОСТАЛЕ ЗАБЕЛЕЖБЕ ПРОПИСАНЕ ЗАКОНОМ
 08.12.2020.

НА ОСНОВУ ЗАКЉУЧКА ВЛАДЕ РЕПУБЛИКЕ СРБИЈЕ БРОЈ:351-1577/2020-1 ОД 20.02.2020.ГОДИНЕ ОВЕРЕНЕ ОД СТРАНЕ ПРЕДСЕДНИКА ВЛАДЕ АНЕ БРНАБИЋ, УПИСУЈЕ СЕ ЗАБЕЛЕЖБА ДА ЈЕ ВЛАДА РС САГЛАСНА ДА ЈП "СКИЈАЛИШТА СРБИЈЕ" БЕОГРАД, МОГУ ДА ВРШЕ ИНВЕСТИТОРСКА ПРАВА НА ЗАМЉИШТУ У СВОЈИНИ РЕПУБЛИКЕ СРБИЈЕ

ЈАВНО ПРЕДУЗЕЋЕ "СКИЈАЛИШТА СРБИЈЕ", НОВИ БЕОГРАД, МИЛУТИНА МИЛАНКОВИЋА 9

Врста терета:
Датум уписа:
Трајање терета:
Датум брисања:
Опис терета:

ОСТАЛЕ ЗАБЕЛЕЖБЕ ПРОПИСАНЕ ЗАКОНОМ
 11.08.2021.

НА ОСНОВУ ЗАКЉУЧКА ВЛАДЕ РЕПУБЛИКЕ СРБИЈЕ 05 БРОЈ 351-11162/2020 ОД 29.12.2020.ГОДИНЕ УПИСУЈЕ СЕ САГЛАСНОСТИ ВЛАДЕ РС ДА ЈАВНО ПРЕДУЗЕЋЕ "СКИЈАЛИШТА СРБИЈЕ", ВРШИ ИНВЕСТИТОРСКА ПРАВА НА ЗЕМЉУШТУ У СВОЈИНИ РС, РАДИ РЕКОНСТРУКЦИЈЕ ЛИНИЈСКИХ ИНФРАСТРУКТУРНИХ ОБЈЕКТА ИЗ ТАЧКЕ 1.ЗАКЉУЧКА

ЈАВНО ПРЕДУЗЕЋЕ "СКИЈАЛИШТА СРБИЈЕ", НОВИ БЕОГРАД, МИЛУТИНА МИЛАНКОВИЋА 9

Врста терета: ОСТАЛЕ ЗАБЕЛЕЖБЕ ПРОПИСАНЕ ЗАКОНОМ
Датум уписа: 04.10.2021.
Трајање терета:
Датум брисања:
Опис терета:

НА ОСНОВУ ЗАКЉУЧКА БР.351-7871/2021-2 ОД 16.09.2021 ГОДИНЕ ДОНЕТОГ ОД СТРАНЕ ВЛАДЕ РЕПУБЛИКЕ СРБИЈЕ НА ПРЕДЛОГ МИНИСТАРСТВА ГРАЂЕВИНАРСТВА, САОБРАЋАЈА И ИНФРАСТРУКТУРЕ, ВРШИ СЕ УПИС ДАТЕ САГЛАСНОСТИ ВЛАДЕ ДА ЈП"СКИЈАЛИШТА СРБИЈЕ" ИЗВОДИ РАДОВЕ НА ИЗГРАДЊИ СИСТЕМА ЗА ВЕШТАЧКО ОСНЕЖАВАЊЕ НА СКИ СТАЗАМА БЕЛА РЕКА I И II И СКИ СТАЗИ БЕЛА РЕКА III СА ВЕЗОМ НА ПОСТОЈЕЋИ СИСТЕМ ВЕШТАЧКОГ ОСНЕЖАВАЊА НА ЛОКАЦИЈИ ЛЕДЕНИЦА, КАО ОБЈЕКТА У ФУНКЦИЈИ ЛИНИЈСКОГ ИНФРАСТРУКТУРНОГ ОБЈЕКТА-КАБИНСКЕ ЖИЧАРЕ ТИПА ГОНДОЛЕ "БРЗЕЋЕ(БЕЛА РЕКА)-МАЛИ КАРАМАН" СА ПРАТЕЋОМ СКИ СТАЗОМ.

Постоји решење на парцели које није коначно.

Напомена (терет парцела)

Датум:	22.02.2022.
Број предмета:	952-02-7-043-607/2022
Опис:	ЗАБЕЛЕЖБА ДА ПРВОСТЕПЕНА ОДЛУКА БРОЈ 952-02-7-043-607/2022 НИЈЕ КОНАЧНА.
Датум:	01.02.2022.
Број предмета:	952-02-7-043-615/2022
Опис:	ПОКРЕНУТ ПОСТУПАК ЗА ПРОМЕНУ НАСТАЛУ ИЗГРАДЊОМ И ДОГРАДЊОМ ОБЈЕКТА СА ПРОМЕНОМ ГАБАРИТА
Датум:	01.02.2022.
Број предмета:	952-02-7-043-610/2022
Опис:	ПОКРЕНУТ ПОСТУПАК ЗА ПРОМЕНУ НАСТАЛУ ИЗГРАДЊОМ И ДОГРАДЊОМ ОБЈЕКТА СА ПРОМЕНОМ ГАБАРИТА

* Извод из базе података катастра непокретности.

НАПОМЕНА: Сходно члану 18. Закона о републичким административним таксама и члану 6. Уредбе о условима издавања извода из листа непокретности и листа вода из ГКИС-а, без накнаде се издаје извод из листа непокретности: органима, организацијама и институцијама Републике Србије, аутономних покрајина, односно јединица локалне самоуправе, организацијама обавезног социјалног осигурања, установама основаних од стране Републике Србије, аутономних покрајина, односно јединица локалне самоуправе, Црквама и верским заједницама, Црвеном крсту Србије, дипломатско-конзуларним представништвима страних држава, под условом узајамности, јавним бележницима и геодетским организацијама, и исти се дигитално преузимају преко сервисне магистрале државних органа и електронских сервиса РГЗ-а.



Република Србија
Републички геодетски завод
Геодетско-катастарски информациони систем

* Број листа непокретности: 111

katastar.rgz.gov.rs/eKatastar | 28.02.2022. 14:25:25

Подаци катастра непокретности

Подаци о непокретности	1ed64d35-459a-437e-9d79-da02f74d1a6b
Матични број општине:	70343
Општина:	БРУС
Матични број катастарске општине:	705993
Катастарска општина:	БРЗЕЋЕ
Датум ажурности:	25.02.2022. 14:08
Служба:	БРУС
Извор податка:	БРУС, ЈЕ

1. Подаци о парцели - А лист

Потес / Улица:	ЛЕДЕНИЦЕ
Број парцеле:	1319/16
Површина m ² :	2720460
Број листа непокретности:	111

Подаци о делу парцеле

Број дела:	7
Врста земљишта:	ПОЉОПРИВРЕДНО ЗЕМЉИШТЕ
Култура:	ЗЕМЉИШТЕ ПОД ЗГРАДОМ И ДРУГИМ ОБЈЕКТОМ
Површина m ² :	8

Имаоци права на парцели - Б лист

Назив:	РЕПУБЛИКА СРБИЈА
Адреса:	БЕОГРАД,
Врста права:	СВОЈИНА
Облик својине:	ЈАВНА СВОЈИНА
Удео:	1/1

Терети на парцели - Г лист

Врста терета:	ЗЕМЉИШТЕ У ЗОНИ НАЦИОНАЛНОГ ПАРКА
Датум уписа:	12.03.2008.
Трајање терета:	
Датум брисања:	
Опис терета:	
Врста терета:	ОСТАЛЕ ЗАБЕЛЕЖБЕ
Датум уписа:	16.12.2010.
Трајање терета:	
Датум брисања:	
Опис терета:	НА ОСНОВУ УГОВОРА II ОВ.1.БР.2694/10 ОД 19.11.2010 ОВЕРЕНОГ ОД СТРАНЕ ОСНОВНОГ СУДА У КРАЉЕВУ-СУДСКА ЈЕДИНИЦА РАШКА, ЗАКЉУЧЕНОГ ИЗМЕЂУ ЈП "НАЦИОНАЛНИ ПАРК КОПАОНИК", КОПАОНИК И ЈП "СКИЈАЛИШТА СРБИЈЕ", БЕОГРАД, УПИСУЈЕ СЕ ПРАВО СЛУЖБЕНОСТИ ПОСТАВЉАЊА, НЕСМЕТАНОГ КОРИШЋЕЊА И НЕСМЕТАНОГ ПРИСТУПА ПРОСТОРУ КОЈИ ЈЕ НЕОПХОДАН ЗА РАД, ОДРЖАВАЊЕ И ЕКСПЛОАТАЦИЈУ МБТС 10/0,4 КВ МАЛИ КАРАМАН НА ДЕЛУ КП.БР.1319/1 КО БРЗЕЋЕ УКУПНЕ ПОВРШИНЕ 25М2

ЈАВНО ПРЕДУЗЕЋЕ "СКИЈАЛИШТА СРБИЈЕ", НОВИ БЕОГРАД,
МИЛУТИНА МИЛАНКОВИЋА 9

Врста терета:	ОСТАЛЕ ЗАБЕЛЕЖБЕ
Датум уписа:	24.02.2011.
Трајање терета:	
Датум брисања:	
Опис терета:	НА ОСНОВУ УГОВОРА II ОВ.1.БР.2692/10 ОД 19.11.2010 ОВЕРЕНОГ ОД СТРАНЕ ОСНОВНОГ СУДА У КРАЉЕВУ-СУДСКА ЈЕДИНИЦА РАШКА ЗАКЉУЧЕНОГ ИЗМЕЂУ ЈП "НАЦИОНАЛНИ ПАРК КОПАОНИК" КОПАОНИК И ЈП "СКИЈАЛИШТА СРБИЈЕ" БЕОГРАД, УПИСУЈЕ СЕ ПРАВО СЛУЖБЕНОСТИ ПОЛАГАЊА, НЕСМЕТАНО КОРИШЋЕЊЕ ПРОСТОРА КОЈИ ЈЕ НЕОПХОДАН ЗА ПОЛАГАЊЕ И ОДРЖАВАЊЕ СРЕДЊЕНАПОНСКОГ КАБЛОВСКОГ ВОДА ОД ТС 10(20)/0.4 KV КАРАМАН ГРЕБЕН ДО ТС 10(20)/0.4 KV МАЛИ КАРАМАН, У ДУЖИНИ ОД 840М ЈАВНО ПРЕДУЗЕЋЕ "СКИЈАЛИШТА СРБИЈЕ", НОВИ БЕОГРАД, МИЛУТИНА МИЛАНКОВИЋА 9
Врста терета:	ОСТАЛЕ ЗАБЕЛЕЖБЕ
Датум уписа:	12.04.2011.
Трајање терета:	
Датум брисања:	
Опис терета:	НА ОСНОВУ УГОВОРА О УСТАНОВЉЕЊУ ПРАВА СЛУЖБЕНОСТИ II ОВ.1.БР.2695/10 ОД 19.11.2010 ОВЕРЕНОГ ОД СТРАНЕ ОСНОВНОГ СУДА КРАЉЕВО-СУДСКА ЈЕДИНИЦА РАШКА, ЗАКЉУЧЕНОГ ИЗМЕЂУ ЈП "НАЦИОНАЛНИ ПАРК КОПАОНИК" КОПАОНИК И ЈП "СКИЈАЛИШТА СРБИЈЕ" БЕОГРАД, УПИСУЈЕ СЕ ПРАВО СЛУЖБЕНОСТИ ПОСТАВЉАЊА УРЕЂАЈА, СТУБОВА И ИНСТАЛАЦИЈА СКИ ЛИФТОВА "ВУЧАК 1" И "ВУЧАК 2", НЕСМЕТАНОГ КОРИШЋЕЊА И НЕСМЕТАНОГ ПРИСТУПА ПРОСТОРУ КОЈИ ЈЕ НЕОПХОДАН ЗА ЊИХОВ РАД, ОДРЖАВАЊЕ И ЕКСПЛОАТАЦИЈУ НА ПЕРИОД ОД 01.12.2010 ДО 01.12.2026 ГОДИНЕ НА ДЕЛУ КП.БР.1319/1 КО БРЗЕЋЕ, У ПОВРШИНИ ОД 7М2 НА ИМЕ ЗАУЗЕЋА 2 СТУБА МИНИ СКИ ЛИФТА "ВУЧАК 1", У ДУЖИНИ ИНСТАЛАЦИЈЕ ОД 280 МЕТАРА, А У ПОВРШИНИ 3М2 А НА ИМЕ ЗАУЗЕЋА ЈЕДНОГ СТУБА МИНИ СКИ ЛИФТА "ВУЧАК 2" У ДУЖИНИ ИНСТАЛАЦИЈЕ ОД 198 МЕТАРА ЈАВНО ПРЕДУЗЕЋЕ "СКИЈАЛИШТА СРБИЈЕ", НОВИ БЕОГРАД, МИЛУТИНА МИЛАНКОВИЋА 9
Врста терета:	ОСТАЛЕ ЗАБЕЛЕЖБЕ
Датум уписа:	13.05.2011.
Трајање терета:	
Датум брисања:	
Опис терета:	НА ОСНОВУ УГОВОРА О УСТАНОВЉЕЊУ ПРАВА СЛУЖБЕНОСТИ II ОВ.1.БР.2689/10 ОД 19.11.2010 ГОДИНЕ ОВЕРЕНОГ ОД СТРАНЕ ОСНОВНОГ СУДА КРАЉЕВО-СУДСКА ЈЕДИНИЦА РАШКА, ЗАКЉУЧЕНОГ ИЗМЕЂУ ЈП НАЦИОНАЛНИ ПАРК "КОПАОНИК", КОПАОНИК И ЈП "СКИЈАЛИШТА СРБИЈЕ" БЕОГРАД, УСТАНОВЉАВА СЕ ПРАВО СЛУЖБЕНОСТИ НА КП.БР.1319/1 НА ИМЕ ЗАУЗЕЋА ТРИ ЛАНСЕРА 5,85 М2, 3 ПРИКЉУЧКА ЗА МОБИЛНЕ ТОПОВЕ 5,85 М2 И 2 ТОПА ВЕШТАЧКОГ ОСНЕЖАВАЊА 6,78 М2, ДУЖИНЕ ИНСТАЛАЦИЈЕ 857 М. ЈАВНО ПРЕДУЗЕЋЕ "СКИЈАЛИШТА СРБИЈЕ", НОВИ БЕОГРАД, МИЛУТИНА МИЛАНКОВИЋА 9
Врста терета:	ОСТАЛЕ ЗАБЕЛЕЖБЕ
Датум уписа:	18.05.2011.
Трајање терета:	
Датум брисања:	
Опис терета:	НА ОСНОВУ УГОВОРА О УСТАНОВЉЕЊУ ПРАВА СЛУЖБЕНОСТИ ОВ.БР.7654/2011 ОД 14.04.2011. ГОДИНЕ, ОВЕРЕНОГ ОД СТРАНЕ ОСНОВНОГ СУДА У КРУШЕВЦУ, СУДСКЕ ЈЕДИНИЦЕ У БРУСУ, ЗАКЉУЧЕНОГ ИЗМЕЂУ ЈП "НАЦИОНАЛНИ ПАРК КОПАОНИК", КОПАОНИК, И ЈАВНОГ ПРЕДУЗЕЋА "СКИЈАЛИШТА СРБИЈЕ", БЕОГРАД, УПИСУЈЕ СЕ ПРАВО СЛУЖБЕНОСТИ, И ТО ПРАВО НА ПОСТАВЉАЊЕ 12 ЛАНСЕРА ПОВРШИНЕ ПО 2,5М2, КАО И 4 ТОПА 1.5 ПОВРШИНЕ 6,5М2, 11 ТОПОВА 4.5 ПОВРШИНЕ ОД ПО 6,5М2, 1 VP 1000 ПОВРШИНЕ ОД 6,25М2, VP1100 ПОВРШИНЕ ОД 6,25М2 И 6 ХИДРАНТА ЗА ПРИКЉУЧЕЊЕ МОБИЛНИХ ТОПОВА ПОВРШИНЕ ОД ПО 0,5М2, ШТО ЧИНИ УКУПНУ ПОВРШИНУ ОД 143М2 И ПРАВА НА ПОСТАВЉАЊЕ ТРАСЕ СИСТЕМА ЗА ВЕШТАЧКО ОСНЕЖАВАЊЕ У ДУЖИНИ ОД 3072,91М, ЈАВНО ПРЕДУЗЕЋЕ "СКИЈАЛИШТА СРБИЈЕ", НОВИ БЕОГРАД, МИЛУТИНА МИЛАНКОВИЋА 9

Врста терета:	ОСТАЛЕ ЗАБЕЛЕЖБЕ
Датум уписа:	19.05.2011.
Трајање терета:	
Датум брисања:	
Опис терета:	НА ОСНОВУ УГОВОРА О УСТАНОВЉЕЊУ ПРАВА СЛУЖБЕНОСТИ ОВ.І БР.7664/2011 ОД 14.04.2011.ГОДИНЕ, ОВЕРЕНОГ ОД СТРАНЕ ОСНОВНОГ СУДА У КРУШЕВЦУ, ЗАКЉУЧЕНОГ ИЗМЕЂУ ЈАВНОГ ПРЕДУЗЕЋА "НАЦИОНАЛНИ ПАРК КОПАОНИК", КОПАОНИК, И ЈАВНОГ ПРЕДУЗЕЋА "СКИЈАЛИШТА СРБИЈЕ", БЕОГРАД, УПИСУЈЕ СЕ ПРАВО СЛУЖБЕНОСТИ, И ТО ПРАВО НА ПОЛАГАЊЕ ПОДЗЕМНОГ НИСКОНАПОНСКОГ ЕЛЕКТРО ВОДА У ДУЖИНИ ОД 247,9 М, ЈАВНО ПРЕДУЗЕЋЕ "СКИЈАЛИШТА СРБИЈЕ", НОВИ БЕОГРАД, МИЛУТИНА МИЛАНКОВИЋА 9
Врста терета:	ОСТАЛЕ ЗАБЕЛЕЖБЕ ПРОПИСАНЕ ЗАКОНОМ
Датум уписа:	28.09.2017.
Трајање терета:	
Датум брисања:	
Опис терета:	НА ОСНОВУ ЗАКЉУЧКА БР.351-8302/2017 ОД 31.08.2017 ГОД.,ДОНЕТОГ ОД СТРАНЕ ВЛАДЕ РЕПУБЛИКЕ СРБИЈЕ,ВРШИ СЕ УПИС ДАТЕ САГЛАСНОСТИ ВЛАДЕ ДА ЈАВНО ПРЕДУЗЕЋЕ "СКИЈАЛИШТА СРБИЈЕ",КАО ИНВЕСТИТОР ИЗГРАДЊЕ ЛИНИЈСКОГ ИНФРАСТРУКТУРНОГ ОБЈЕКТА НА КАТ.ПАР.БР.1319/7 КО.БРЗЕЋЕ,КОЈА ЈЕ У СВОЈИНИ РЕПУБЛИКЕ СРБИЈЕ,ИЗВОДИ РАДОВЕ НА ИЗГРАДЊИ СИСТЕМА ЗА ОСВЕЋЉАВАЊЕ СКИ СТАЗЕ "КАРАМАН ГРЕБЕН 7А"У СКИ ЦЕНТРУ "КОПАОНИК",ПОСТАВЉАЊЕМ КАБЛОВА(КАБЛОВСКИ РОВ) И СТУБОВА,ПРЕМА СИТУАЦИОНОМ ПРИКАЗУ,СВЕ У СКЛАДУ СА ИНФОРМАЦИЈОМ О ЛОКАЦИЈИ ЗА КАТ.ПАРЦ.1319/7 КО БРЗЕЋЕ ОПШТИНА БРУС,МИНИСТАРСТВА ГРАЂЕВИНАРСТВА,САОБРАЋАЈА И ИНФРАСТРУКТУРЕ,БРОЈ: 350-01-00710/2015-14 ОД 15.ЈУЛА 2015. ГОД.,А У ЦИЉУ ПРИБАВЉАЊА РЕШЕЊА О ОДОБРЕЊУ ИЗВОЂЕЊА РАДОВА.
Врста терета:	ОСТАЛЕ ЗАБЕЛЕЖБЕ ПРОПИСАНЕ ЗАКОНОМ
Датум уписа:	08.04.2019.
Трајање терета:	
Датум брисања:	
Опис терета:	НА ОСНОВУ ЗАКЉУЧКА ВЛАДЕ РЕПУБЛИКЕ СРБИЈЕ 05 БРОЈ 351-7910/2018 ОД 28.08.2018.ГОДИНЕ УПИСУЈЕ СЕ САГЛАСНОСТИ ВЛАДЕ РС ДА ЈАВНО ПРЕДУЗЕЋЕ "СКИЈАЛИШТА СРБИЈЕ", КАО ИНВЕСТИТОР ИЗГРАДЊЕ ЈАВНОГ ИНФРАСТРУКТУРНОГ ОБЈЕКТА НА КАТ.ПАР. 1319/15, У ЈАВНОЈ СВОЈИНИ РЕПУБЛИКЕ СРБИЈЕ, ИЗВОДИ РАДОВЕ НА ИЗГРАДЊИ ТЕЛЕКОМУНИКАЦИОНЕ ОПТИЧКЕ МРЕЖЕ У СКИ ЦЕНТРУ "КОПАОНИК", У СКЛАДУ СА ЛОКАЦИЈСКИМ УСЛОВИМА ЗА ИЗГРАДЊУ ТЕЛЕКОМУНИКАЦИОНЕ ОПТИЧКЕ МРЕЖЕ У ОКВИРУ "СКИ ЦЕНТРА" КОПАОНИК.
Врста терета:	ОСТАЛЕ ЗАБЕЛЕЖБЕ ПРОПИСАНЕ ЗАКОНОМ
Датум уписа:	08.12.2020.
Трајање терета:	
Датум брисања:	
Опис терета:	НА ОСНОВУ ЗАКЉУЧКА ВЛАДЕ РЕПУБЛИКЕ СРБИЈЕ БРОЈ:351-1577/2020-1 ОД 20.02.2020.ГОДИНЕ ОВЕРЕНЕ ОД СТРАНЕ ПРЕДСЕДНИКА ВЛАДЕ АНЕ БРНАБИЋ, УПИСУЈЕ СЕ ЗАБЕЛЕЖБА ДА ЈЕ ВЛАДА РС САГЛАСНА ДА ЈП "СКИЈАЛИШТА СРБИЈЕ" БЕОГРАД, МОГУ ДА ВРШЕ ИНВЕСТИТОРСКА ПРАВА НА ЗАМЉИШТУ У СВОЈИНИ РЕПУБЛИКЕ СРБИЈЕ ЈАВНО ПРЕДУЗЕЋЕ "СКИЈАЛИШТА СРБИЈЕ", НОВИ БЕОГРАД, МИЛУТИНА МИЛАНКОВИЋА 9
Врста терета:	ОСТАЛЕ ЗАБЕЛЕЖБЕ ПРОПИСАНЕ ЗАКОНОМ
Датум уписа:	11.08.2021.
Трајање терета:	
Датум брисања:	
Опис терета:	НА ОСНОВУ ЗАКЉУЧКА ВЛАДЕ РЕПУБЛИКЕ СРБИЈЕ 05 БРОЈ 351-11162/2020 ОД 29.12.2020.ГОДИНЕ УПИСУЈЕ СЕ САГЛАСНОСТИ ВЛАДЕ РС ДА ЈАВНО ПРЕДУЗЕЋЕ "СКИЈАЛИШТА СРБИЈЕ", ВРШИ ИНВЕСТИТОРСКА ПРАВА НА ЗЕМЉУШТУ У СВОЈИНИ РС, РАДИ РЕКОНСТРУКЦИЈЕ ЛИНИЈСКИХ ИНФРАСТРУКТУРНИХ ОБЈЕКТА ИЗ ТАЧКЕ 1.ЗАКЉУЧКА ЈАВНО ПРЕДУЗЕЋЕ "СКИЈАЛИШТА СРБИЈЕ", НОВИ БЕОГРАД, МИЛУТИНА МИЛАНКОВИЋА 9

Врста терета: ОСТАЛЕ ЗАБЕЛЕЖБЕ ПРОПИСАНЕ ЗАКОНОМ
Датум уписа: 04.10.2021.
Трајање терета:
Датум брисања:
Опис терета:

НА ОСНОВУ ЗАКЉУЧКА БР.351-7871/2021-2 ОД 16.09.2021 ГОДИНЕ ДОНЕТОГ ОД СТРАНЕ ВЛАДЕ РЕПУБЛИКЕ СРБИЈЕ НА ПРЕДЛОГ МИНИСТАРСТВА ГРАЂЕВИНАРСТВА, САОБРАЋАЈА И ИНФРАСТРУКТУРЕ, ВРШИ СЕ УПИС ДАТЕ САГЛАСНОСТИ ВЛАДЕ ДА ЈП"СКИЈАЛИШТА СРБИЈЕ" ИЗВОДИ РАДОВЕ НА ИЗГРАДЊИ СИСТЕМА ЗА ВЕШТАЧКО ОСНЕЖАВАЊЕ НА СКИ СТАЗАМА БЕЛА РЕКА I И II И СКИ СТАЗИ БЕЛА РЕКА III СА ВЕЗОМ НА ПОСТОЈЕЋИ СИСТЕМ ВЕШТАЧКОГ ОСНЕЖАВАЊА НА ЛОКАЦИЈИ ЛЕДЕНИЦА, КАО ОБЈЕКТА У ФУНКЦИЈИ ЛИНИЈСКОГ ИНФРАСТРУКТУРНОГ ОБЈЕКТА-КАБИНСКЕ ЖИЧАРЕ ТИПА ГОНДОЛЕ "БРЗЕЋЕ(БЕЛА РЕКА)-МАЛИ КАРАМАН" СА ПРАТЕЋОМ СКИ СТАЗОМ.

Постоји решење на парцели које није коначно.

Напомена (терет парцела)

Датум:	22.02.2022.
Број предмета:	952-02-7-043-607/2022
Опис:	ЗАБЕЛЕЖБА ДА ПРВОСТЕПЕНА ОДЛУКА БРОЈ 952-02-7-043-607/2022 НИЈЕ КОНАЧНА.
Датум:	01.02.2022.
Број предмета:	952-02-7-043-615/2022
Опис:	ПОКРЕНУТ ПОСТУПАК ЗА ПРОМЕНУ НАСТАЛУ ИЗГРАДЊОМ И ДОГРАДЊОМ ОБЈЕКТА СА ПРОМЕНОМ ГАБАРИТА
Датум:	01.02.2022.
Број предмета:	952-02-7-043-610/2022
Опис:	ПОКРЕНУТ ПОСТУПАК ЗА ПРОМЕНУ НАСТАЛУ ИЗГРАДЊОМ И ДОГРАДЊОМ ОБЈЕКТА СА ПРОМЕНОМ ГАБАРИТА

* Извод из базе података катастра непокретности.

НАПОМЕНА: Сходно члану 18. Закона о републичким административним таксама и члану 6. Уредбе о условима издавања извода из листа непокретности и листа вода из ГКИС-а, без накнаде се издаје извод из листа непокретности: органима, организацијама и институцијама Републике Србије, аутономних покрајина, односно јединица локалне самоуправе, организацијама обавезног социјалног осигурања, установама основаних од стране Републике Србије, аутономних покрајина, односно јединица локалне самоуправе, Црквама и верским заједницама, Црвеном крсту Србије, дипломатско-конзуларним представништвима страних држава, под условом узајамности, јавним бележницима и геодетским организацијама, и исти се дигитално преузимају преко сервисне магистрале државних органа и електронских сервиса РГЗ-а.



Република Србија
Републички геодетски завод
Геодетско-катастарски информациони систем

* Број листа непокретности: 111

katastar.rgz.gov.rs/eKatastar | 28.02.2022. 14:25:35

Подаци катастра непокретности

Подаци о непокретности	1602baa3-fed3-4d81-945f-4528920129d4
Матични број општине:	70343
Општина:	БРУС
Матични број катастарске општине:	705993
Катастарска општина:	БРЗЕЋЕ
Датум ажурности:	25.02.2022. 14:08
Служба:	БРУС
Извор податка:	БРУС, ЈЕ

1. Подаци о парцели - А лист

Потес / Улица:	ЛЕДЕНИЦЕ
Број парцеле:	1319/16
Површина m ² :	2720460
Број листа непокретности:	111

Подаци о делу парцеле

Број дела:	8
Врста земљишта:	ПОЉОПРИВРЕДНО ЗЕМЉИШТЕ
Култура:	ЗЕМЉИШТЕ ПОД ЗГРАДОМ И ДРУГИМ ОБЈЕКТОМ
Површина m ² :	6

Имаоци права на парцели - Б лист

Назив:	РЕПУБЛИКА СРБИЈА
Адреса:	БЕОГРАД,
Врста права:	СВОЈИНА
Облик својине:	ЈАВНА СВОЈИНА
Удео:	1/1

Терети на парцели - Г лист

Врста терета:	ЗЕМЉИШТЕ У ЗОНИ НАЦИОНАЛНОГ ПАРКА
Датум уписа:	12.03.2008.
Трајање терета:	
Датум брисања:	
Опис терета:	
Врста терета:	ОСТАЛЕ ЗАБЕЛЕЖБЕ
Датум уписа:	16.12.2010.
Трајање терета:	
Датум брисања:	
Опис терета:	НА ОСНОВУ УГОВОРА II ОВ.1.БР.2694/10 ОД 19.11.2010 ОВЕРЕНОГ ОД СТРАНЕ ОСНОВНОГ СУДА У КРАЉЕВУ-СУДСКА ЈЕДИНИЦА РАШКА, ЗАКЉУЧЕНОГ ИЗМЕЂУ ЈП "НАЦИОНАЛНИ ПАРК КОПАОНИК", КОПАОНИК И ЈП "СКИЈАЛИШТА СРБИЈЕ", БЕОГРАД, УПИСУЈЕ СЕ ПРАВО СЛУЖБЕНОСТИ ПОСТАВЉАЊА, НЕСМЕТАНОГ КОРИШЋЕЊА И НЕСМЕТАНОГ ПРИСТУПА ПРОСТОРУ КОЈИ ЈЕ НЕОПХОДАН ЗА РАД, ОДРЖАВАЊЕ И ЕКСПЛОАТАЦИЈУ МБТС 10/0,4 КВ МАЛИ КАРАМАН НА ДЕЛУ КП.БР.1319/1 КО БРЗЕЋЕ УКУПНЕ ПОВРШИНЕ 25М2

ЈАВНО ПРЕДУЗЕЋЕ "СКИЈАЛИШТА СРБИЈЕ", НОВИ БЕОГРАД,
МИЛУТИНА МИЛАНКОВИЋА 9

Врста терета:	ОСТАЛЕ ЗАБЕЛЕЖБЕ
Датум уписа:	24.02.2011.
Трајање терета:	
Датум брисања:	
Опис терета:	НА ОСНОВУ УГОВОРА II ОВ.1.БР.2692/10 ОД 19.11.2010 ОВЕРЕНОГ ОД СТРАНЕ ОСНОВНОГ СУДА У КРАЉЕВУ-СУДСКА ЈЕДИНИЦА РАШКА ЗАКЉУЧЕНОГ ИЗМЕЂУ ЈП "НАЦИОНАЛНИ ПАРК КОПАОНИК" КОПАОНИК И ЈП "СКИЈАЛИШТА СРБИЈЕ" БЕОГРАД, УПИСУЈЕ СЕ ПРАВО СЛУЖБЕНОСТИ ПОЛАГАЊА, НЕСМЕТАНО КОРИШЋЕЊЕ ПРОСТОРА КОЈИ ЈЕ НЕОПХОДАН ЗА ПОЛАГАЊЕ И ОДРЖАВАЊЕ СРЕДЊЕНАПОНСКОГ КАБЛОВСКОГ ВОДА ОД ТС 10(20)/0.4 KV КАРАМАН ГРЕБЕН ДО ТС 10(20)/0.4 KV МАЛИ КАРАМАН, У ДУЖИНИ ОД 840М ЈАВНО ПРЕДУЗЕЋЕ "СКИЈАЛИШТА СРБИЈЕ", НОВИ БЕОГРАД, МИЛУТИНА МИЛАНКОВИЋА 9
Врста терета:	ОСТАЛЕ ЗАБЕЛЕЖБЕ
Датум уписа:	12.04.2011.
Трајање терета:	
Датум брисања:	
Опис терета:	НА ОСНОВУ УГОВОРА О УСТАНОВЉЕЊУ ПРАВА СЛУЖБЕНОСТИ II ОВ.1.БР.2695/10 ОД 19.11.2010 ОВЕРЕНОГ ОД СТРАНЕ ОСНОВНОГ СУДА КРАЉЕВО-СУДСКА ЈЕДИНИЦА РАШКА, ЗАКЉУЧЕНОГ ИЗМЕЂУ ЈП "НАЦИОНАЛНИ ПАРК КОПАОНИК" КОПАОНИК И ЈП "СКИЈАЛИШТА СРБИЈЕ" БЕОГРАД, УПИСУЈЕ СЕ ПРАВО СЛУЖБЕНОСТИ ПОСТАВЉАЊА УРЕЂАЈА, СТУБОВА И ИНСТАЛАЦИЈА СКИ ЛИФТОВА "ВУЧАК 1" И "ВУЧАК 2", НЕСМЕТАНОГ КОРИШЋЕЊА И НЕСМЕТАНОГ ПРИСТУПА ПРОСТОРУ КОЈИ ЈЕ НЕОПХОДАН ЗА ЊИХОВ РАД, ОДРЖАВАЊЕ И ЕКСПЛОАТАЦИЈУ НА ПЕРИОД ОД 01.12.2010 ДО 01.12.2026 ГОДИНЕ НА ДЕЛУ КП.БР.1319/1 КО БРЗЕЋЕ, У ПОВРШИНИ ОД 7М2 НА ИМЕ ЗАУЗЕЋА 2 СТУБА МИНИ СКИ ЛИФТА "ВУЧАК 1", У ДУЖИНИ ИНСТАЛАЦИЈЕ ОД 280 МЕТАРА, А У ПОВРШИНИ 3М2 А НА ИМЕ ЗАУЗЕЋА ЈЕДНОГ СТУБА МИНИ СКИ ЛИФТА "ВУЧАК 2" У ДУЖИНИ ИНСТАЛАЦИЈЕ ОД 198 МЕТАРА ЈАВНО ПРЕДУЗЕЋЕ "СКИЈАЛИШТА СРБИЈЕ", НОВИ БЕОГРАД, МИЛУТИНА МИЛАНКОВИЋА 9
Врста терета:	ОСТАЛЕ ЗАБЕЛЕЖБЕ
Датум уписа:	13.05.2011.
Трајање терета:	
Датум брисања:	
Опис терета:	НА ОСНОВУ УГОВОРА О УСТАНОВЉЕЊУ ПРАВА СЛУЖБЕНОСТИ II ОВ.1.БР.2689/10 ОД 19.11.2010 ГОДИНЕ ОВЕРЕНОГ ОД СТРАНЕ ОСНОВНОГ СУДА КРАЉЕВО-СУДСКА ЈЕДИНИЦА РАШКА, ЗАКЉУЧЕНОГ ИЗМЕЂУ ЈП НАЦИОНАЛНИ ПАРК "КОПАОНИК", КОПАОНИК И ЈП "СКИЈАЛИШТА СРБИЈЕ" БЕОГРАД, УСТАНОВЉАВА СЕ ПРАВО СЛУЖБЕНОСТИ НА КП.БР.1319/1 НА ИМЕ ЗАУЗЕЋА ТРИ ЛАНСЕРА 5,85 М2, 3 ПРИКЉУЧКА ЗА МОБИЛНЕ ТОПОВЕ 5,85 М2 И 2 ТОПА ВЕШТАЧКОГ ОСНЕЖАВАЊА 6,78 М2, ДУЖИНЕ ИНСТАЛАЦИЈЕ 857 М. ЈАВНО ПРЕДУЗЕЋЕ "СКИЈАЛИШТА СРБИЈЕ", НОВИ БЕОГРАД, МИЛУТИНА МИЛАНКОВИЋА 9
Врста терета:	ОСТАЛЕ ЗАБЕЛЕЖБЕ
Датум уписа:	18.05.2011.
Трајање терета:	
Датум брисања:	
Опис терета:	НА ОСНОВУ УГОВОРА О УСТАНОВЉЕЊУ ПРАВА СЛУЖБЕНОСТИ ОВ.БР.7654/2011 ОД 14.04.2011. ГОДИНЕ, ОВЕРЕНОГ ОД СТРАНЕ ОСНОВНОГ СУДА У КРУШЕВЦУ, СУДСКЕ ЈЕДИНИЦЕ У БРУСУ, ЗАКЉУЧЕНОГ ИЗМЕЂУ ЈП "НАЦИОНАЛНИ ПАРК КОПАОНИК", КОПАОНИК, И ЈАВНОГ ПРЕДУЗЕЋА "СКИЈАЛИШТА СРБИЈЕ", БЕОГРАД, УПИСУЈЕ СЕ ПРАВО СЛУЖБЕНОСТИ, И ТО ПРАВО НА ПОСТАВЉАЊЕ 12 ЛАНСЕРА ПОВРШИНЕ ПО 2,5М2, КАО И 4 ТОПА 1.5 ПОВРШИНЕ 6,5М2, 11 ТОПОВА 4.5 ПОВРШИНЕ ОД ПО 6,5М2, 1 VP 1000 ПОВРШИНЕ ОД 6,25М2, VP1100 ПОВРШИНЕ ОД 6,25М2 И 6 ХИДРАНТА ЗА ПРИКЉУЧЕЊЕ МОБИЛНИХ ТОПОВА ПОВРШИНЕ ОД ПО 0,5М2, ШТО ЧИНИ УКУПНУ ПОВРШИНУ ОД 143М2 И ПРАВА НА ПОСТАВЉАЊЕ ТРАСЕ СИСТЕМА ЗА ВЕШТАЧКО ОСНЕЖАВАЊЕ У ДУЖИНИ ОД 3072,91М, ЈАВНО ПРЕДУЗЕЋЕ "СКИЈАЛИШТА СРБИЈЕ", НОВИ БЕОГРАД, МИЛУТИНА МИЛАНКОВИЋА 9

Врста терета:
Датум уписа:
Трајање терета:
Датум брисања:
Опис терета:

ОСТАЛЕ ЗАБЕЛЕЖБЕ
 19.05.2011.

НА ОСНОВУ УГОВОРА О УСТАНОВЉЕЊУ ПРАВА СЛУЖБЕНОСТИ ОБ.І БР.7664/2011 ОД 14.04.2011.ГОДИНЕ, ОВЕРЕНОГ ОД СТРАНЕ ОСНОВНОГ СУДА У КРУШЕВЦУ, ЗАКЉУЧЕНОГ ИЗМЕЂУ ЈАВНОГ ПРЕДУЗЕЋА "НАЦИОНАЛНИ ПАРК КОПАОНИК", КОПАОНИК, И ЈАВНОГ ПРЕДУЗЕЋА "СКИЈАЛИШТА СРБИЈЕ", БЕОГРАД, УПИСУЈЕ СЕ ПРАВО СЛУЖБЕНОСТИ, И ТО ПРАВО НА ПОЛАГАЊЕ ПОДЗЕМНОГ НИСКОНАПОНСКОГ ЕЛЕКТРО ВОДА У ДУЖИНИ ОД 247,9 М, ЈАВНО ПРЕДУЗЕЋЕ "СКИЈАЛИШТА СРБИЈЕ", НОВИ БЕОГРАД, МИЛУТИНА МИЛАНКОВИЋА 9

Врста терета:
Датум уписа:
Трајање терета:
Датум брисања:
Опис терета:

ОСТАЛЕ ЗАБЕЛЕЖБЕ ПРОПИСАНЕ ЗАКОНОМ
 28.09.2017.

НА ОСНОВУ ЗАКЉУЧКА БР.351-8302/2017 ОД 31.08.2017 ГОД.,ДОНЕТОГ ОД СТРАНЕ ВЛАДЕ РЕПУБЛИКЕ СРБИЈЕ,ВРШИ СЕ УПИС ДАТЕ САГЛАСНОСТИ ВЛАДЕ ДА ЈАВНО ПРЕДУЗЕЋЕ "СКИЈАЛИШТА СРБИЈЕ",КАО ИНВЕСТИТОР ИЗГРАДЊЕ ЛИНИЈСКОГ ИНФРАСТРУКТУРНОГ ОБЈЕКТА НА КАТ.ПАР.БР.1319/7 КО.БРЗЕЋЕ,КОЈА ЈЕ У СВОЈИНИ РЕПУБЛИКЕ СРБИЈЕ,ИЗВОДИ РАДОВЕ НА ИЗГРАДЊИ СИСТЕМА ЗА ОСВЕЋЉАВАЊЕ СКИ СТАЗЕ "КАРАМАН ГРЕБЕН 7А"У СКИ ЦЕНТРУ "КОПАОНИК",ПОСТАВЉАЊЕМ КАБЛОВА(КАБЛОВСКИ РОВ) И СТУБОВА,ПРЕМА СИТУАЦИОНОМ ПРИКАЗУ,СВЕ У СКЛАДУ СА ИНФОРМАЦИЈОМ О ЛОКАЦИЈИ ЗА КАТ.ПАРЦ.1319/7 КО БРЗЕЋЕ ОПШТИНА БРУС,МИНИСТАРСТВА ГРАЂЕВИНАРСТВА,САОБРАЋАЈА И ИНФРАСТРУКТУРЕ,БРОЈ: 350-01-00710/2015-14 ОД 15.ЈУЛА 2015. ГОД.,А У ЦИЉУ ПРИБАВЉАЊА РЕШЕЊА О ОДОБРЕЊУ ИЗВОЂЕЊА РАДОВА.

Врста терета:
Датум уписа:
Трајање терета:
Датум брисања:
Опис терета:

ОСТАЛЕ ЗАБЕЛЕЖБЕ ПРОПИСАНЕ ЗАКОНОМ
 08.04.2019.

НА ОСНОВУ ЗАКЉУЧКА ВЛАДЕ РЕПУБЛИКЕ СРБИЈЕ 05 БРОЈ 351-7910/2018 ОД 28.08.2018.ГОДИНЕ УПИСУЈЕ СЕ САГЛАСНОСТИ ВЛАДЕ РС ДА ЈАВНО ПРЕДУЗЕЋЕ "СКИЈАЛИШТА СРБИЈЕ", КАО ИНВЕСТИТОР ИЗГРАДЊЕ ЈАВНОГ ИНФРАСТРУКТУРНОГ ОБЈЕКТА НА КАТ.ПАР. 1319/15, У ЈАВНОЈ СВОЈИНИ РЕПУБЛИКЕ СРБИЈЕ, ИЗВОДИ РАДОВЕ НА ИЗГРАДЊИ ТЕЛЕКОМУНИКАЦИОНЕ ОПТИЧКЕ МРЕЖЕ У СКИ ЦЕНТРУ "КОПАОНИК", У СКЛАДУ СА ЛОКАЦИЈСКИМ УСЛОВИМА ЗА ИЗГРАДЊУ ТЕЛЕКОМУНИКАЦИОНЕ ОПТИЧКЕ МРЕЖЕ У ОКВИРУ "СКИ ЦЕНТРА" КОПАОНИК.

Врста терета:
Датум уписа:
Трајање терета:
Датум брисања:
Опис терета:

ОСТАЛЕ ЗАБЕЛЕЖБЕ ПРОПИСАНЕ ЗАКОНОМ
 08.12.2020.

НА ОСНОВУ ЗАКЉУЧКА ВЛАДЕ РЕПУБЛИКЕ СРБИЈЕ БРОЈ:351-1577/2020-1 ОД 20.02.2020.ГОДИНЕ ОВЕРЕНЕ ОД СТРАНЕ ПРЕДСЕДНИКА ВЛАДЕ АНЕ БРНАБИЋ, УПИСУЈЕ СЕ ЗАБЕЛЕЖБА ДА ЈЕ ВЛАДА РС САГЛАСНА ДА ЈП "СКИЈАЛИШТА СРБИЈЕ" БЕОГРАД, МОГУ ДА ВРШЕ ИНВЕСТИТОРСКА ПРАВА НА ЗАМЉИШТУ У СВОЈИНИ РЕПУБЛИКЕ СРБИЈЕ

ЈАВНО ПРЕДУЗЕЋЕ "СКИЈАЛИШТА СРБИЈЕ", НОВИ БЕОГРАД, МИЛУТИНА МИЛАНКОВИЋА 9

Врста терета:
Датум уписа:
Трајање терета:
Датум брисања:
Опис терета:

ОСТАЛЕ ЗАБЕЛЕЖБЕ ПРОПИСАНЕ ЗАКОНОМ
 11.08.2021.

НА ОСНОВУ ЗАКЉУЧКА ВЛАДЕ РЕПУБЛИКЕ СРБИЈЕ 05 БРОЈ 351-11162/2020 ОД 29.12.2020.ГОДИНЕ УПИСУЈЕ СЕ САГЛАСНОСТИ ВЛАДЕ РС ДА ЈАВНО ПРЕДУЗЕЋЕ "СКИЈАЛИШТА СРБИЈЕ", ВРШИ ИНВЕСТИТОРСКА ПРАВА НА ЗЕМЉУШТУ У СВОЈИНИ РС, РАДИ РЕКОНСТРУКЦИЈЕ ЛИНИЈСКИХ ИНФРАСТРУКТУРНИХ ОБЈЕКТА ИЗ ТАЧКЕ 1.ЗАКЉУЧКА

ЈАВНО ПРЕДУЗЕЋЕ "СКИЈАЛИШТА СРБИЈЕ", НОВИ БЕОГРАД, МИЛУТИНА МИЛАНКОВИЋА 9

Врста терета: ОСТАЛЕ ЗАБЕЛЕЖБЕ ПРОПИСАНЕ ЗАКОНОМ
Датум уписа: 04.10.2021.
Трајање терета:
Датум брисања:
Опис терета:

НА ОСНОВУ ЗАКЉУЧКА БР.351-7871/2021-2 ОД 16.09.2021 ГОДИНЕ ДОНЕТОГ ОД СТРАНЕ ВЛАДЕ РЕПУБЛИКЕ СРБИЈЕ НА ПРЕДЛОГ МИНИСТАРСТВА ГРАЂЕВИНАРСТВА, САОБРАЋАЈА И ИНФРАСТРУКТУРЕ, ВРШИ СЕ УПИС ДАТЕ САГЛАСНОСТИ ВЛАДЕ ДА ЈП"СКИЈАЛИШТА СРБИЈЕ" ИЗВОДИ РАДОВЕ НА ИЗГРАДЊИ СИСТЕМА ЗА ВЕШТАЧКО ОСНЕЖАВАЊЕ НА СКИ СТАЗАМА БЕЛА РЕКА I И II И СКИ СТАЗИ БЕЛА РЕКА III СА ВЕЗОМ НА ПОСТОЈЕЋИ СИСТЕМ ВЕШТАЧКОГ ОСНЕЖАВАЊА НА ЛОКАЦИЈИ ЛЕДЕНИЦА, КАО ОБЈЕКТА У ФУНКЦИЈИ ЛИНИЈСКОГ ИНФРАСТРУКТУРНОГ ОБЈЕКТА-КАБИНСКЕ ЖИЧАРЕ ТИПА ГОНДОЛЕ "БРЗЕЋЕ(БЕЛА РЕКА)-МАЛИ КАРАМАН" СА ПРАТЕЋОМ СКИ СТАЗОМ.

Постоји решење на парцели које није коначно.

Напомена (терет парцела)

Датум:	22.02.2022.
Број предмета:	952-02-7-043-607/2022
Опис:	ЗАБЕЛЕЖБА ДА ПРВОСТЕПЕНА ОДЛУКА БРОЈ 952-02-7-043-607/2022 НИЈЕ КОНАЧНА.
Датум:	01.02.2022.
Број предмета:	952-02-7-043-615/2022
Опис:	ПОКРЕНУТ ПОСТУПАК ЗА ПРОМЕНУ НАСТАЛУ ИЗГРАДЊОМ И ДОГРАДЊОМ ОБЈЕКТА СА ПРОМЕНОМ ГАБАРИТА
Датум:	01.02.2022.
Број предмета:	952-02-7-043-610/2022
Опис:	ПОКРЕНУТ ПОСТУПАК ЗА ПРОМЕНУ НАСТАЛУ ИЗГРАДЊОМ И ДОГРАДЊОМ ОБЈЕКТА СА ПРОМЕНОМ ГАБАРИТА

* Извод из базе података катастра непокретности.

НАПОМЕНА: Сходно члану 18. Закона о републичким административним таксама и члану 6. Уредбе о условима издавања извода из листа непокретности и листа вода из ГКИС-а, без накнаде се издаје извод из листа непокретности: органима, организацијама и институцијама Републике Србије, аутономних покрајина, односно јединица локалне самоуправе, организацијама обавезног социјалног осигурања, установама основаних од стране Републике Србије, аутономних покрајина, односно јединица локалне самоуправе, Црквама и верским заједницама, Црвеном крсту Србије, дипломатско-конзуларним представништвима страних држава, под условом узајамности, јавним бележницима и геодетским организацијама, и исти се дигитално преузимају преко сервисне магистрале државних органа и електронских сервиса РГЗ-а.



Република Србија
Републички геодетски завод
Геодетско-катастарски информациони систем

* Број листа непокретности: 111

katastar.rgz.gov.rs/eKatastar | 28.02.2022. 14:25:47

Подаци катастра непокретности

Подаци о непокретности	054bbd3d-f6ff-44a2-9174-ce4f61cc7d53
Матични број општине:	70343
Општина:	БРУС
Матични број катастарске општине:	705993
Катастарска општина:	БРЗЕЋЕ
Датум ажурности:	25.02.2022. 14:08
Служба:	БРУС
Извор податка:	БРУС, ЈЕ

1. Подаци о парцели - А лист

Потес / Улица:	ЛЕДЕНИЦЕ
Број парцеле:	1319/16
Површина m ² :	2720460
Број листа непокретности:	111

Подаци о делу парцеле

Број дела:	9
Врста земљишта:	ПОЉОПРИВРЕДНО ЗЕМЉИШТЕ
Култура:	ЗЕМЉИШТЕ ПОД ЗГРАДОМ И ДРУГИМ ОБЈЕКТОМ
Површина m ² :	11

Имаоци права на парцели - Б лист

Назив:	РЕПУБЛИКА СРБИЈА
Адреса:	БЕОГРАД,
Врста права:	СВОЈИНА
Облик својине:	ЈАВНА СВОЈИНА
Удео:	1/1

Терети на парцели - Г лист

Врста терета:	ЗЕМЉИШТЕ У ЗОНИ НАЦИОНАЛНОГ ПАРКА
Датум уписа:	12.03.2008.
Трајање терета:	
Датум брисања:	
Опис терета:	
Врста терета:	ОСТАЛЕ ЗАБЕЛЕЖБЕ
Датум уписа:	16.12.2010.
Трајање терета:	
Датум брисања:	
Опис терета:	НА ОСНОВУ УГОВОРА II ОВ.1.БР.2694/10 ОД 19.11.2010 ОВЕРЕНОГ ОД СТРАНЕ ОСНОВНОГ СУДА У КРАЉЕВУ-СУДСКА ЈЕДИНИЦА РАШКА, ЗАКЉУЧЕНОГ ИЗМЕЂУ ЈП "НАЦИОНАЛНИ ПАРК КОПАОНИК", КОПАОНИК И ЈП "СКИЈАЛИШТА СРБИЈЕ", БЕОГРАД, УПИСУЈЕ СЕ ПРАВО СЛУЖБЕНОСТИ ПОСТАВЉАЊА, НЕСМЕТАНОГ КОРИШЋЕЊА И НЕСМЕТАНОГ ПРИСТУПА ПРОСТОРУ КОЈИ ЈЕ НЕОПХОДАН ЗА РАД, ОДРЖАВАЊЕ И ЕКСПЛОАТАЦИЈУ МБТС 10/0,4 КВ МАЛИ КАРАМАН НА ДЕЛУ КП.БР.1319/1 КО БРЗЕЋЕ УКУПНЕ ПОВРШИНЕ 25М2

ЈАВНО ПРЕДУЗЕЋЕ "СКИЈАЛИШТА СРБИЈЕ", НОВИ БЕОГРАД,
МИЛУТИНА МИЛАНКОВИЋА 9

Врста терета:	ОСТАЛЕ ЗАБЕЛЕЖБЕ
Датум уписа:	24.02.2011.
Трајање терета:	
Датум брисања:	
Опис терета:	НА ОСНОВУ УГОВОРА II ОВ.1.БР.2692/10 ОД 19.11.2010 ОВЕРЕНОГ ОД СТРАНЕ ОСНОВНОГ СУДА У КРАЉЕВУ-СУДСКА ЈЕДИНИЦА РАШКА ЗАКЉУЧЕНОГ ИЗМЕЂУ ЈП "НАЦИОНАЛНИ ПАРК КОПАОНИК" КОПАОНИК И ЈП "СКИЈАЛИШТА СРБИЈЕ" БЕОГРАД, УПИСУЈЕ СЕ ПРАВО СЛУЖБЕНОСТИ ПОЛАГАЊА, НЕСМЕТАНО КОРИШЋЕЊЕ ПРОСТОРА КОЈИ ЈЕ НЕОПХОДАН ЗА ПОЛАГАЊЕ И ОДРЖАВАЊЕ СРЕДЊЕНАПОНСКОГ КАБЛОВСКОГ ВОДА ОД ТС 10(20)/0.4 KV КАРАМАН ГРЕБЕН ДО ТС 10(20)/0.4 KV МАЛИ КАРАМАН, У ДУЖИНИ ОД 840М ЈАВНО ПРЕДУЗЕЋЕ "СКИЈАЛИШТА СРБИЈЕ", НОВИ БЕОГРАД, МИЛУТИНА МИЛАНКОВИЋА 9
Врста терета:	ОСТАЛЕ ЗАБЕЛЕЖБЕ
Датум уписа:	12.04.2011.
Трајање терета:	
Датум брисања:	
Опис терета:	НА ОСНОВУ УГОВОРА О УСТАНОВЉЕЊУ ПРАВА СЛУЖБЕНОСТИ II ОВ.1.БР.2695/10 ОД 19.11.2010 ОВЕРЕНОГ ОД СТРАНЕ ОСНОВНОГ СУДА КРАЉЕВО-СУДСКА ЈЕДИНИЦА РАШКА, ЗАКЉУЧЕНОГ ИЗМЕЂУ ЈП "НАЦИОНАЛНИ ПАРК КОПАОНИК" КОПАОНИК И ЈП "СКИЈАЛИШТА СРБИЈЕ" БЕОГРАД, УПИСУЈЕ СЕ ПРАВО СЛУЖБЕНОСТИ ПОСТАВЉАЊА УРЕЂАЈА, СТУБОВА И ИНСТАЛАЦИЈА СКИ ЛИФТОВА "ВУЧАК 1" И "ВУЧАК 2", НЕСМЕТАНОГ КОРИШЋЕЊА И НЕСМЕТАНОГ ПРИСТУПА ПРОСТОРУ КОЈИ ЈЕ НЕОПХОДАН ЗА ЊИХОВ РАД, ОДРЖАВАЊЕ И ЕКСПЛОАТАЦИЈУ НА ПЕРИОД ОД 01.12.2010 ДО 01.12.2026 ГОДИНЕ НА ДЕЛУ КП.БР.1319/1 КО БРЗЕЋЕ, У ПОВРШИНИ ОД 7М2 НА ИМЕ ЗАУЗЕЋА 2 СТУБА МИНИ СКИ ЛИФТА "ВУЧАК 1", У ДУЖИНИ ИНСТАЛАЦИЈЕ ОД 280 МЕТАРА, А У ПОВРШИНИ 3М2 А НА ИМЕ ЗАУЗЕЋА ЈЕДНОГ СТУБА МИНИ СКИ ЛИФТА "ВУЧАК 2" У ДУЖИНИ ИНСТАЛАЦИЈЕ ОД 198 МЕТАРА ЈАВНО ПРЕДУЗЕЋЕ "СКИЈАЛИШТА СРБИЈЕ", НОВИ БЕОГРАД, МИЛУТИНА МИЛАНКОВИЋА 9
Врста терета:	ОСТАЛЕ ЗАБЕЛЕЖБЕ
Датум уписа:	13.05.2011.
Трајање терета:	
Датум брисања:	
Опис терета:	НА ОСНОВУ УГОВОРА О УСТАНОВЉЕЊУ ПРАВА СЛУЖБЕНОСТИ II ОВ.1.БР.2689/10 ОД 19.11.2010 ГОДИНЕ ОВЕРЕНОГ ОД СТРАНЕ ОСНОВНОГ СУДА КРАЉЕВО-СУДСКА ЈЕДИНИЦА РАШКА, ЗАКЉУЧЕНОГ ИЗМЕЂУ ЈП НАЦИОНАЛНИ ПАРК "КОПАОНИК", КОПАОНИК И ЈП "СКИЈАЛИШТА СРБИЈЕ" БЕОГРАД, УСТАНОВЉАВА СЕ ПРАВО СЛУЖБЕНОСТИ НА КП.БР.1319/1 НА ИМЕ ЗАУЗЕЋА ТРИ ЛАНСЕРА 5,85 М2, 3 ПРИКЉУЧКА ЗА МОБИЛНЕ ТОПОВЕ 5,85 М2 И 2 ТОПА ВЕШТАЧКОГ ОСНЕЖАВАЊА 6,78 М2, ДУЖИНЕ ИНСТАЛАЦИЈЕ 857 М. ЈАВНО ПРЕДУЗЕЋЕ "СКИЈАЛИШТА СРБИЈЕ", НОВИ БЕОГРАД, МИЛУТИНА МИЛАНКОВИЋА 9
Врста терета:	ОСТАЛЕ ЗАБЕЛЕЖБЕ
Датум уписа:	18.05.2011.
Трајање терета:	
Датум брисања:	
Опис терета:	НА ОСНОВУ УГОВОРА О УСТАНОВЉЕЊУ ПРАВА СЛУЖБЕНОСТИ ОВ.БР.7654/2011 ОД 14.04.2011. ГОДИНЕ, ОВЕРЕНОГ ОД СТРАНЕ ОСНОВНОГ СУДА У КРУШЕВЦУ, СУДСКЕ ЈЕДИНИЦЕ У БРУСУ, ЗАКЉУЧЕНОГ ИЗМЕЂУ ЈП "НАЦИОНАЛНИ ПАРК КОПАОНИК", КОПАОНИК, И ЈАВНОГ ПРЕДУЗЕЋА "СКИЈАЛИШТА СРБИЈЕ", БЕОГРАД, УПИСУЈЕ СЕ ПРАВО СЛУЖБЕНОСТИ, И ТО ПРАВО НА ПОСТАВЉАЊЕ 12 ЛАНСЕРА ПОВРШИНЕ ПО 2,5М2, КАО И 4 ТОПА 1.5 ПОВРШИНЕ 6,5М2, 11 ТОПОВА 4.5 ПОВРШИНЕ ОД ПО 6,5М2, 1 VP 1000 ПОВРШИНЕ ОД 6,25М2, VP1100 ПОВРШИНЕ ОД 6,25М2 И 6 ХИДРАНТА ЗА ПРИКЉУЧЕЊЕ МОБИЛНИХ ТОПОВА ПОВРШИНЕ ОД ПО 0,5М2, ШТО ЧИНИ УКУПНУ ПОВРШИНУ ОД 143М2 И ПРАВА НА ПОСТАВЉАЊЕ ТРАСЕ СИСТЕМА ЗА ВЕШТАЧКО ОСНЕЖАВАЊЕ У ДУЖИНИ ОД 3072,91М, ЈАВНО ПРЕДУЗЕЋЕ "СКИЈАЛИШТА СРБИЈЕ", НОВИ БЕОГРАД, МИЛУТИНА МИЛАНКОВИЋА 9

Врста терета:

ОСТАЛЕ ЗАБЕЛЕЖБЕ

Датум уписа:

19.05.2011.

Трајање терета:**Датум брисања:****Опис терета:**

НА ОСНОВУ УГОВОРА О УСТАНОВЉЕЊУ ПРАВА СЛУЖБЕНОСТИ ОБ.І БР.7664/2011 ОД 14.04.2011.ГОДИНЕ, ОВЕРЕНОГ ОД СТРАНЕ ОСНОВНОГ СУДА У КРУШЕВЦУ, ЗАКЉУЧЕНОГ ИЗМЕЂУ ЈАВНОГ ПРЕДУЗЕЋА "НАЦИОНАЛНИ ПАРК КОПАОНИК", КОПАОНИК, И ЈАВНОГ ПРЕДУЗЕЋА "СКИЈАЛИШТА СРБИЈЕ", БЕОГРАД, УПИСУЈЕ СЕ ПРАВО СЛУЖБЕНОСТИ, И ТО ПРАВО НА ПОЛАГАЊЕ ПОДЗЕМНОГ НИСКОНАПОНСКОГ ЕЛЕКТРО ВОДА У ДУЖИНИ ОД 247,9 М, ЈАВНО ПРЕДУЗЕЋЕ "СКИЈАЛИШТА СРБИЈЕ", НОВИ БЕОГРАД, МИЛУТИНА МИЛАНКОВИЋА 9

Врста терета:

ОСТАЛЕ ЗАБЕЛЕЖБЕ ПРОПИСАНЕ ЗАКОНОМ

Датум уписа:

28.09.2017.

Трајање терета:**Датум брисања:****Опис терета:**

НА ОСНОВУ ЗАКЉУЧКА БР.351-8302/2017 ОД 31.08.2017 ГОД.,ДОНЕТОГ ОД СТРАНЕ ВЛАДЕ РЕПУБЛИКЕ СРБИЈЕ,ВРШИ СЕ УПИС ДАТЕ САГЛАСНОСТИ ВЛАДЕ ДА ЈАВНО ПРЕДУЗЕЋЕ "СКИЈАЛИШТА СРБИЈЕ",КАО ИНВЕСТИТОР ИЗГРАДЊЕ ЛИНИЈСКОГ ИНФРАСТРУКТУРНОГ ОБЈЕКТА НА КАТ.ПАР.БР.1319/7 КО.БРЗЕЋЕ,КОЈА ЈЕ У СВОЈИНИ РЕПУБЛИКЕ СРБИЈЕ,ИЗВОДИ РАДОВЕ НА ИЗГРАДЊИ СИСТЕМА ЗА ОСВЕЋЉАВАЊЕ СКИ СТАЗЕ "КАРАМАН ГРЕБЕН 7А"У СКИ ЦЕНТРУ "КОПАОНИК",ПОСТАВЉАЊЕМ КАБЛОВА(КАБЛОВСКИ РОВ) И СТУБОВА,ПРЕМА СИТУАЦИОНОМ ПРИКАЗУ,СВЕ У СКЛАДУ СА ИНФОРМАЦИЈОМ О ЛОКАЦИЈИ ЗА КАТ.ПАРЦ.1319/7 КО БРЗЕЋЕ ОПШТИНА БРУС,МИНИСТАРСТВА ГРАЂЕВИНАРСТВА,САОБРАЋАЈА И ИНФРАСТРУКТУРЕ,БРОЈ: 350-01-00710/2015-14 ОД 15.ЈУЛА 2015. ГОД.,А У ЦИЉУ ПРИБАВЉАЊА РЕШЕЊА О ОДОБРЕЊУ ИЗВОЂЕЊА РАДОВА.

Врста терета:

ОСТАЛЕ ЗАБЕЛЕЖБЕ ПРОПИСАНЕ ЗАКОНОМ

Датум уписа:

08.04.2019.

Трајање терета:**Датум брисања:****Опис терета:**

НА ОСНОВУ ЗАКЉУЧКА ВЛАДЕ РЕПУБЛИКЕ СРБИЈЕ 05 БРОЈ 351-7910/2018 ОД 28.08.2018.ГОДИНЕ УПИСУЈЕ СЕ САГЛАСНОСТИ ВЛАДЕ РС ДА ЈАВНО ПРЕДУЗЕЋЕ "СКИЈАЛИШТА СРБИЈЕ", КАО ИНВЕСТИТОР ИЗГРАДЊЕ ЈАВНОГ ИНФРАСТРУКТУРНОГ ОБЈЕКТА НА КАТ.ПАР. 1319/15, У ЈАВНОЈ СВОЈИНИ РЕПУБЛИКЕ СРБИЈЕ, ИЗВОДИ РАДОВЕ НА ИЗГРАДЊИ ТЕЛЕКОМУНИКАЦИОНЕ ОПТИЧКЕ МРЕЖЕ У СКИ ЦЕНТРУ "КОПАОНИК", У СКЛАДУ СА ЛОКАЦИЈСКИМ УСЛОВИМА ЗА ИЗГРАДЊУ ТЕЛЕКОМУНИКАЦИОНЕ ОПТИЧКЕ МРЕЖЕ У ОКВИРУ "СКИ ЦЕНТРА" КОПАОНИК.

Врста терета:

ОСТАЛЕ ЗАБЕЛЕЖБЕ ПРОПИСАНЕ ЗАКОНОМ

Датум уписа:

08.12.2020.

Трајање терета:**Датум брисања:****Опис терета:**

НА ОСНОВУ ЗАКЉУЧКА ВЛАДЕ РЕПУБЛИКЕ СРБИЈЕ БРОЈ:351-1577/2020-1 ОД 20.02.2020.ГОДИНЕ ОВЕРЕНЕ ОД СТРАНЕ ПРЕДСЕДНИКА ВЛАДЕ АНЕ БРНАБИЋ, УПИСУЈЕ СЕ ЗАБЕЛЕЖБА ДА ЈЕ ВЛАДА РС САГЛАСНА ДА ЈП "СКИЈАЛИШТА СРБИЈЕ" БЕОГРАД, МОГУ ДА ВРШЕ ИНВЕСТИТОРСКА ПРАВА НА ЗАМЉИШТУ У СВОЈИНИ РЕПУБЛИКЕ СРБИЈЕ

ЈАВНО ПРЕДУЗЕЋЕ "СКИЈАЛИШТА СРБИЈЕ", НОВИ БЕОГРАД, МИЛУТИНА МИЛАНКОВИЋА 9

Врста терета:

ОСТАЛЕ ЗАБЕЛЕЖБЕ ПРОПИСАНЕ ЗАКОНОМ

Датум уписа:

11.08.2021.

Трајање терета:**Датум брисања:****Опис терета:**

НА ОСНОВУ ЗАКЉУЧКА ВЛАДЕ РЕПУБЛИКЕ СРБИЈЕ 05 БРОЈ 351-11162/2020 ОД 29.12.2020.ГОДИНЕ УПИСУЈЕ СЕ САГЛАСНОСТИ ВЛАДЕ РС ДА ЈАВНО ПРЕДУЗЕЋЕ "СКИЈАЛИШТА СРБИЈЕ", ВРШИ ИНВЕСТИТОРСКА ПРАВА НА ЗЕМЉУШТУ У СВОЈИНИ РС, РАДИ РЕКОНСТРУКЦИЈЕ ЛИНИЈСКИХ ИНФРАСТРУКТУРНИХ ОБЈЕКТА ИЗ ТАЧКЕ 1.ЗАКЉУЧКА

ЈАВНО ПРЕДУЗЕЋЕ "СКИЈАЛИШТА СРБИЈЕ", НОВИ БЕОГРАД, МИЛУТИНА МИЛАНКОВИЋА 9

Врста терета: ОСТАЛЕ ЗАБЕЛЕЖБЕ ПРОПИСАНЕ ЗАКОНОМ
Датум уписа: 04.10.2021.
Трајање терета:
Датум брисања:
Опис терета:

НА ОСНОВУ ЗАКЉУЧКА БР.351-7871/2021-2 ОД 16.09.2021 ГОДИНЕ ДОНЕТОГ ОД СТРАНЕ ВЛАДЕ РЕПУБЛИКЕ СРБИЈЕ НА ПРЕДЛОГ МИНИСТАРСТВА ГРАЂЕВИНАРСТВА, САОБРАЋАЈА И ИНФРАСТРУКТУРЕ, ВРШИ СЕ УПИС ДАТЕ САГЛАСНОСТИ ВЛАДЕ ДА ЈП"СКИЈАЛИШТА СРБИЈЕ" ИЗВОДИ РАДОВЕ НА ИЗГРАДЊИ СИСТЕМА ЗА ВЕШТАЧКО ОСНЕЖАВАЊЕ НА СКИ СТАЗАМА БЕЛА РЕКА I И II И СКИ СТАЗИ БЕЛА РЕКА III СА ВЕЗОМ НА ПОСТОЈЕЋИ СИСТЕМ ВЕШТАЧКОГ ОСНЕЖАВАЊА НА ЛОКАЦИЈИ ЛЕДЕНИЦА, КАО ОБЈЕКТА У ФУНКЦИЈИ ЛИНИЈСКОГ ИНФРАСТРУКТУРНОГ ОБЈЕКТА-КАБИНСКЕ ЖИЧАРЕ ТИПА ГОНДОЛЕ "БРЗЕЋЕ(БЕЛА РЕКА)-МАЛИ КАРАМАН" СА ПРАТЕЋОМ СКИ СТАЗОМ.

Постоји решење на парцели које није коначно.

Напомена (терет парцела)

Датум:	22.02.2022.
Број предмета:	952-02-7-043-607/2022
Опис:	ЗАБЕЛЕЖБА ДА ПРВОСТЕПЕНА ОДЛУКА БРОЈ 952-02-7-043-607/2022 НИЈЕ КОНАЧНА.
Датум:	01.02.2022.
Број предмета:	952-02-7-043-615/2022
Опис:	ПОКРЕНУТ ПОСТУПАК ЗА ПРОМЕНУ НАСТАЛУ ИЗГРАДЊОМ И ДОГРАДЊОМ ОБЈЕКТА СА ПРОМЕНОМ ГАБАРИТА
Датум:	01.02.2022.
Број предмета:	952-02-7-043-610/2022
Опис:	ПОКРЕНУТ ПОСТУПАК ЗА ПРОМЕНУ НАСТАЛУ ИЗГРАДЊОМ И ДОГРАДЊОМ ОБЈЕКТА СА ПРОМЕНОМ ГАБАРИТА

* Извод из базе података катастра непокретности.

НАПОМЕНА: Сходно члану 18. Закона о републичким административним таксама и члану 6. Уредбе о условима издавања извода из листа непокретности и листа вода из ГКИС-а, без накнаде се издаје извод из листа непокретности: органима, организацијама и институцијама Републике Србије, аутономних покрајина, односно јединица локалне самоуправе, организацијама обавезног социјалног осигурања, установама основаних од стране Републике Србије, аутономних покрајина, односно јединица локалне самоуправе, Црквама и верским заједницама, Црвеном крсту Србије, дипломатско-конзуларним представништвима страних држава, под условом узајамности, јавним бележницима и геодетским организацијама, и исти се дигитално преузимају преко сервисне магистрале државних органа и електронских сервиса РГЗ-а.



Република Србија
Републички геодетски завод
Геодетско-катастарски информациони систем

* Број листа непокретности: 111

katastar.rgz.gov.rs/eKatastar | 28.02.2022. 14:26:11

Подаци катастра непокретности

Подаци о непокретности	dffb3c83-92b4-4037-9002-668f85559749
Матични број општине:	70343
Општина:	БРУС
Матични број катастарске општине:	705993
Катастарска општина:	БРЗЕЋЕ
Датум ажурности:	25.02.2022. 14:08
Служба:	БРУС
Извор податка:	БРУС, ЈЕ

1. Подаци о парцели - А лист

Потес / Улица:	ЛЕДЕНИЦЕ
Број парцеле:	1319/16
Површина m ² :	2720460
Број листа непокретности:	111

Подаци о делу парцеле

Број дела:	10
Врста земљишта:	ПОЉОПРИВРЕДНО ЗЕМЉИШТЕ
Култура:	ЗЕМЉИШТЕ ПОД ЗГРАДОМ И ДРУГИМ ОБЈЕКТОМ
Површина m ² :	31

Имаоци права на парцели - Б лист

Назив:	РЕПУБЛИКА СРБИЈА
Адреса:	БЕОГРАД,
Врста права:	СВОЈИНА
Облик својине:	ЈАВНА СВОЈИНА
Удео:	1/1

Терети на парцели - Г лист

Врста терета:	ЗЕМЉИШТЕ У ЗОНИ НАЦИОНАЛНОГ ПАРКА
Датум уписа:	12.03.2008.
Трајање терета:	
Датум брисања:	
Опис терета:	
Врста терета:	ОСТАЛЕ ЗАБЕЛЕЖБЕ
Датум уписа:	16.12.2010.
Трајање терета:	
Датум брисања:	
Опис терета:	НА ОСНОВУ УГОВОРА II ОБ.1.БР.2694/10 ОД 19.11.2010 ОВЕРЕНОГ ОД СТРАНЕ ОСНОВНОГ СУДА У КРАЉЕВУ-СУДСКА ЈЕДИНИЦА РАШКА, ЗАКЉУЧЕНОГ ИЗМЕЂУ ЈП "НАЦИОНАЛНИ ПАРК КОПАОНИК", КОПАОНИК И ЈП "СКИЈАЛИШТА СРБИЈЕ", БЕОГРАД, УПИСУЈЕ СЕ ПРАВО СЛУЖБЕНОСТИ ПОСТАВЉАЊА, НЕСМЕТАНОГ КОРИШЋЕЊА И НЕСМЕТАНОГ ПРИСТУПА ПРОСТОРУ КОЈИ ЈЕ НЕОПХОДАН ЗА РАД, ОДРЖАВАЊЕ И ЕКСПЛОАТАЦИЈУ МБТС 10/0,4 КВ МАЛИ КАРАМАН НА ДЕЛУ КП.БР.1319/1 КО БРЗЕЋЕ УКУПНЕ ПОВРШИНЕ 25М2

ЈАВНО ПРЕДУЗЕЋЕ "СКИЈАЛИШТА СРБИЈЕ", НОВИ БЕОГРАД,
МИЛУТИНА МИЛАНКОВИЋА 9

Врста терета:	ОСТАЛЕ ЗАБЕЛЕЖБЕ
Датум уписа:	24.02.2011.
Трајање терета:	
Датум брисања:	
Опис терета:	<p>НА ОСНОВУ УГОВОРА II ОВ.1.БР.2692/10 ОД 19.11.2010 ОВЕРЕНОГ ОД СТРАНЕ ОСНОВНОГ СУДА У КРАЉЕВУ-СУДСКА ЈЕДИНИЦА РАШКА ЗАКЉУЧЕНОГ ИЗМЕЂУ ЈП "НАЦИОНАЛНИ ПАРК КОПАОНИК" КОПАОНИК И ЈП "СКИЈАЛИШТА СРБИЈЕ" БЕОГРАД, УПИСУЈЕ СЕ ПРАВО СЛУЖБЕНОСТИ ПОЛАГАЊА, НЕСМЕТАНО КОРИШЋЕЊЕ ПРОСТОРА КОЈИ ЈЕ НЕОПХОДАН ЗА ПОЛАГАЊЕ И ОДРЖАВАЊЕ СРЕДЊЕНАПОНСКОГ КАБЛОВСКОГ ВОДА ОД ТС 10(20)/0.4 KV КАРАМАН ГРЕБЕН ДО ТС 10(20)/0.4 KV МАЛИ КАРАМАН, У ДУЖИНИ ОД 840М</p> <p>ЈАВНО ПРЕДУЗЕЋЕ "СКИЈАЛИШТА СРБИЈЕ", НОВИ БЕОГРАД, МИЛУТИНА МИЛАНКОВИЋА 9</p>
Врста терета:	ОСТАЛЕ ЗАБЕЛЕЖБЕ
Датум уписа:	12.04.2011.
Трајање терета:	
Датум брисања:	
Опис терета:	<p>НА ОСНОВУ УГОВОРА О УСТАНОВЉЕЊУ ПРАВА СЛУЖБЕНОСТИ II ОВ.1.БР.2695/10 ОД 19.11.2010 ОВЕРЕНОГ ОД СТРАНЕ ОСНОВНОГ СУДА КРАЉЕВО-СУДСКА ЈЕДИНИЦА РАШКА, ЗАКЉУЧЕНОГ ИЗМЕЂУ ЈП "НАЦИОНАЛНИ ПАРК КОПАОНИК" КОПАОНИК И ЈП "СКИЈАЛИШТА СРБИЈЕ" БЕОГРАД, УПИСУЈЕ СЕ ПРАВО СЛУЖБЕНОСТИ ПОСТАВЉАЊА УРЕЂАЈА, СТУБОВА И ИНСТАЛАЦИЈА СКИ ЛИФТОВА "ВУЧАК 1" И "ВУЧАК 2", НЕСМЕТАНОГ КОРИШЋЕЊА И НЕСМЕТАНОГ ПРИСТУПА ПРОСТОРУ КОЈИ ЈЕ НЕОПХОДАН ЗА ЊИХОВ РАД, ОДРЖАВАЊЕ И ЕКСПЛОАТАЦИЈУ НА ПЕРИОД ОД 01.12.2010 ДО 01.12.2026 ГОДИНЕ НА ДЕЛУ КП.БР.1319/1 КО БРЗЕЋЕ, У ПОВРШИНИ ОД 7М2 НА ИМЕ ЗАУЗЕЋА 2 СТУБА МИНИ СКИ ЛИФТА "ВУЧАК 1", У ДУЖИНИ ИНСТАЛАЦИЈЕ ОД 280 МЕТАРА, А У ПОВРШИНИ 3М2 А НА ИМЕ ЗАУЗЕЋА ЈЕДНОГ СТУБА МИНИ СКИ ЛИФТА "ВУЧАК 2" У ДУЖИНИ ИНСТАЛАЦИЈЕ ОД 198 МЕТАРА</p> <p>ЈАВНО ПРЕДУЗЕЋЕ "СКИЈАЛИШТА СРБИЈЕ", НОВИ БЕОГРАД, МИЛУТИНА МИЛАНКОВИЋА 9</p>
Врста терета:	ОСТАЛЕ ЗАБЕЛЕЖБЕ
Датум уписа:	13.05.2011.
Трајање терета:	
Датум брисања:	
Опис терета:	<p>НА ОСНОВУ УГОВОРА О УСТАНОВЉЕЊУ ПРАВА СЛУЖБЕНОСТИ II ОВ.1.БР.2689/10 ОД 19.11.2010 ГОДИНЕ ОВЕРЕНОГ ОД СТРАНЕ ОСНОВНОГ СУДА КРАЉЕВО-СУДСКА ЈЕДИНИЦА РАШКА, ЗАКЉУЧЕНОГ ИЗМЕЂУ ЈП НАЦИОНАЛНИ ПАРК "КОПАОНИК", КОПАОНИК И ЈП "СКИЈАЛИШТА СРБИЈЕ" БЕОГРАД, УСТАНОВЉАВА СЕ ПРАВО СЛУЖБЕНОСТИ НА КП.БР.1319/1 НА ИМЕ ЗАУЗЕЋА ТРИ ЛАНСЕРА 5,85 М2, 3 ПРИКЉУЧКА ЗА МОБИЛНЕ ТОПОВЕ 5,85 М2 И 2 ТОПА ВЕШТАЧКОГ ОСНЕЖАВАЊА 6,78 М2, ДУЖИНЕ ИНСТАЛАЦИЈЕ 857 М.</p> <p>ЈАВНО ПРЕДУЗЕЋЕ "СКИЈАЛИШТА СРБИЈЕ", НОВИ БЕОГРАД, МИЛУТИНА МИЛАНКОВИЋА 9</p>
Врста терета:	ОСТАЛЕ ЗАБЕЛЕЖБЕ
Датум уписа:	18.05.2011.
Трајање терета:	
Датум брисања:	
Опис терета:	<p>НА ОСНОВУ УГОВОРА О УСТАНОВЉЕЊУ ПРАВА СЛУЖБЕНОСТИ ОВ.БР.7654/2011 ОД 14.04.2011. ГОДИНЕ, ОВЕРЕНОГ ОД СТРАНЕ ОСНОВНОГ СУДА У КРУШЕВЦУ, СУДСКЕ ЈЕДИНИЦЕ У БРУСУ, ЗАКЉУЧЕНОГ ИЗМЕЂУ ЈП "НАЦИОНАЛНИ ПАРК КОПАОНИК", КОПАОНИК, И ЈАВНОГ ПРЕДУЗЕЋА "СКИЈАЛИШТА СРБИЈЕ", БЕОГРАД, УПИСУЈЕ СЕ ПРАВО СЛУЖБЕНОСТИ, И ТО ПРАВО НА ПОСТАВЉАЊЕ 12 ЛАНСЕРА ПОВРШИНЕ ПО 2,5М2, КАО И 4 ТОПА 1.5 ПОВРШИНЕ 6,5М2, 11 ТОПОВА 4.5 ПОВРШИНЕ ОД ПО 6,5М2, 1 VP 1000 ПОВРШИНЕ ОД 6,25М2, VP1100 ПОВРШИНЕ ОД 6,25М2 И 6 ХИДРАНТА ЗА ПРИКЉУЧЕЊЕ МОБИЛНИХ ТОПОВА ПОВРШИНЕ ОД ПО 0,5М2, ШТО ЧИНИ УКУПНУ ПОВРШИНУ ОД 143М2 И ПРАВА НА ПОСТАВЉАЊЕ ТРАСЕ СИСТЕМА ЗА ВЕШТАЧКО ОСНЕЖАВАЊЕ У ДУЖИНИ ОД 3072,91М,</p> <p>ЈАВНО ПРЕДУЗЕЋЕ "СКИЈАЛИШТА СРБИЈЕ", НОВИ БЕОГРАД, МИЛУТИНА МИЛАНКОВИЋА 9</p>

Врста терета:

ОСТАЛЕ ЗАБЕЛЕЖБЕ

Датум уписа:

19.05.2011.

Трајање терета:**Датум брисања:****Опис терета:**

НА ОСНОВУ УГОВОРА О УСТАНОВЉЕЊУ ПРАВА СЛУЖБЕНОСТИ ОБ.І БР.7664/2011 ОД 14.04.2011.ГОДИНЕ, ОВЕРЕНОГ ОД СТРАНЕ ОСНОВНОГ СУДА У КРУШЕВЦУ, ЗАКЉУЧЕНОГ ИЗМЕЂУ ЈАВНОГ ПРЕДУЗЕЋА "НАЦИОНАЛНИ ПАРК КОПАОНИК", КОПАОНИК, И ЈАВНОГ ПРЕДУЗЕЋА "СКИЈАЛИШТА СРБИЈЕ", БЕОГРАД, УПИСУЈЕ СЕ ПРАВО СЛУЖБЕНОСТИ, И ТО ПРАВО НА ПОЛАГАЊЕ ПОДЗЕМНОГ НИСКОНАПОНСКОГ ЕЛЕКТРО ВОДА У ДУЖИНИ ОД 247,9 М, ЈАВНО ПРЕДУЗЕЋЕ "СКИЈАЛИШТА СРБИЈЕ", НОВИ БЕОГРАД, МИЛУТИНА МИЛАНКОВИЋА 9

Врста терета:

ОСТАЛЕ ЗАБЕЛЕЖБЕ ПРОПИСАНЕ ЗАКОНОМ

Датум уписа:

28.09.2017.

Трајање терета:**Датум брисања:****Опис терета:**

НА ОСНОВУ ЗАКЉУЧКА БР.351-8302/2017 ОД 31.08.2017 ГОД.,ДОНЕТОГ ОД СТРАНЕ ВЛАДЕ РЕПУБЛИКЕ СРБИЈЕ,ВРШИ СЕ УПИС ДАТЕ САГЛАСНОСТИ ВЛАДЕ ДА ЈАВНО ПРЕДУЗЕЋЕ "СКИЈАЛИШТА СРБИЈЕ",КАО ИНВЕСТИТОР ИЗГРАДЊЕ ЛИНИЈСКОГ ИНФРАСТРУКТУРНОГ ОБЈЕКТА НА КАТ.ПАР.БР.1319/7 КО.БРЗЕЋЕ,КОЈА ЈЕ У СВОЈИНИ РЕПУБЛИКЕ СРБИЈЕ,ИЗВОДИ РАДОВЕ НА ИЗГРАДЊИ СИСТЕМА ЗА ОСВЕЋЉАВАЊЕ СКИ СТАЗЕ "КАРАМАН ГРЕБЕН 7А"У СКИ ЦЕНТРУ "КОПАОНИК",ПОСТАВЉАЊЕМ КАБЛОВА(КАБЛОВСКИ РОВ) И СТУБОВА,ПРЕМА СИТУАЦИОНОМ ПРИКАЗУ,СВЕ У СКЛАДУ СА ИНФОРМАЦИЈОМ О ЛОКАЦИЈИ ЗА КАТ.ПАРЦ.1319/7 КО БРЗЕЋЕ ОПШТИНА БРУС,МИНИСТАРСТВА ГРАЂЕВИНАРСТВА,САОБРАЋАЈА И ИНФРАСТРУКТУРЕ,БРОЈ: 350-01-00710/2015-14 ОД 15.ЈУЛА 2015. ГОД.,А У ЦИЉУ ПРИБАВЉАЊА РЕШЕЊА О ОДОБРЕЊУ ИЗВОЂЕЊА РАДОВА.

Врста терета:

ОСТАЛЕ ЗАБЕЛЕЖБЕ ПРОПИСАНЕ ЗАКОНОМ

Датум уписа:

08.04.2019.

Трајање терета:**Датум брисања:****Опис терета:**

НА ОСНОВУ ЗАКЉУЧКА ВЛАДЕ РЕПУБЛИКЕ СРБИЈЕ 05 БРОЈ 351-7910/2018 ОД 28.08.2018.ГОДИНЕ УПИСУЈЕ СЕ САГЛАСНОСТИ ВЛАДЕ РС ДА ЈАВНО ПРЕДУЗЕЋЕ "СКИЈАЛИШТА СРБИЈЕ", КАО ИНВЕСТИТОР ИЗГРАДЊЕ ЈАВНОГ ИНФРАСТРУКТУРНОГ ОБЈЕКТА НА КАТ.ПАР. 1319/15, У ЈАВНОЈ СВОЈИНИ РЕПУБЛИКЕ СРБИЈЕ, ИЗВОДИ РАДОВЕ НА ИЗГРАДЊИ ТЕЛЕКОМУНИКАЦИОНЕ ОПТИЧКЕ МРЕЖЕ У СКИ ЦЕНТРУ "КОПАОНИК", У СКЛАДУ СА ЛОКАЦИЈСКИМ УСЛОВИМА ЗА ИЗГРАДЊУ ТЕЛЕКОМУНИКАЦИОНЕ ОПТИЧКЕ МРЕЖЕ У ОКВИРУ "СКИ ЦЕНТРА" КОПАОНИК.

Врста терета:

ОСТАЛЕ ЗАБЕЛЕЖБЕ ПРОПИСАНЕ ЗАКОНОМ

Датум уписа:

08.12.2020.

Трајање терета:**Датум брисања:****Опис терета:**

НА ОСНОВУ ЗАКЉУЧКА ВЛАДЕ РЕПУБЛИКЕ СРБИЈЕ БРОЈ:351-1577/2020-1 ОД 20.02.2020.ГОДИНЕ ОВЕРЕНЕ ОД СТРАНЕ ПРЕДСЕДНИКА ВЛАДЕ АНЕ БРНАБИЋ, УПИСУЈЕ СЕ ЗАБЕЛЕЖБА ДА ЈЕ ВЛАДА РС САГЛАСНА ДА ЈП "СКИЈАЛИШТА СРБИЈЕ" БЕОГРАД, МОГУ ДА ВРШЕ ИНВЕСТИТОРСКА ПРАВА НА ЗАМЉИШТУ У СВОЈИНИ РЕПУБЛИКЕ СРБИЈЕ

ЈАВНО ПРЕДУЗЕЋЕ "СКИЈАЛИШТА СРБИЈЕ", НОВИ БЕОГРАД, МИЛУТИНА МИЛАНКОВИЋА 9

Врста терета:

ОСТАЛЕ ЗАБЕЛЕЖБЕ ПРОПИСАНЕ ЗАКОНОМ

Датум уписа:

11.08.2021.

Трајање терета:**Датум брисања:****Опис терета:**

НА ОСНОВУ ЗАКЉУЧКА ВЛАДЕ РЕПУБЛИКЕ СРБИЈЕ 05 БРОЈ 351-11162/2020 ОД 29.12.2020.ГОДИНЕ УПИСУЈЕ СЕ САГЛАСНОСТИ ВЛАДЕ РС ДА ЈАВНО ПРЕДУЗЕЋЕ "СКИЈАЛИШТА СРБИЈЕ", ВРШИ ИНВЕСТИТОРСКА ПРАВА НА ЗЕМЉУШТУ У СВОЈИНИ РС, РАДИ РЕКОНСТРУКЦИЈЕ ЛИНИЈСКИХ ИНФРАСТРУКТУРНИХ ОБЈЕКТА ИЗ ТАЧКЕ 1.ЗАКЉУЧКА

ЈАВНО ПРЕДУЗЕЋЕ "СКИЈАЛИШТА СРБИЈЕ", НОВИ БЕОГРАД, МИЛУТИНА МИЛАНКОВИЋА 9

Врста терета: ОСТАЛЕ ЗАБЕЛЕЖБЕ ПРОПИСАНЕ ЗАКОНОМ
Датум уписа: 04.10.2021.
Трајање терета:
Датум брисања:
Опис терета:

НА ОСНОВУ ЗАКЉУЧКА БР.351-7871/2021-2 ОД 16.09.2021 ГОДИНЕ ДОНЕТОГ ОД СТРАНЕ ВЛАДЕ РЕПУБЛИКЕ СРБИЈЕ НА ПРЕДЛОГ МИНИСТАРСТВА ГРАЂЕВИНАРСТВА, САОБРАЋАЈА И ИНФРАСТРУКТУРЕ, ВРШИ СЕ УПИС ДАТЕ САГЛАСНОСТИ ВЛАДЕ ДА ЈП"СКИЈАЛИШТА СРБИЈЕ" ИЗВОДИ РАДОВЕ НА ИЗГРАДЊИ СИСТЕМА ЗА ВЕШТАЧКО ОСНЕЖАВАЊЕ НА СКИ СТАЗАМА БЕЛА РЕКА I И II И СКИ СТАЗИ БЕЛА РЕКА III СА ВЕЗОМ НА ПОСТОЈЕЋИ СИСТЕМ ВЕШТАЧКОГ ОСНЕЖАВАЊА НА ЛОКАЦИЈИ ЛЕДЕНИЦА, КАО ОБЈЕКТА У ФУНКЦИЈИ ЛИНИЈСКОГ ИНФРАСТРУКТУРНОГ ОБЈЕКТА-КАБИНСКЕ ЖИЧАРЕ ТИПА ГОНДОЛЕ "БРЗЕЋЕ(БЕЛА РЕКА)-МАЛИ КАРАМАН" СА ПРАТЕЋОМ СКИ СТАЗОМ.

Постоји решење на парцели које није коначно.

Напомена (терет парцела)

Датум:	22.02.2022.
Број предмета:	952-02-7-043-607/2022
Опис:	ЗАБЕЛЕЖБА ДА ПРВОСТЕПЕНА ОДЛУКА БРОЈ 952-02-7-043-607/2022 НИЈЕ КОНАЧНА.
Датум:	01.02.2022.
Број предмета:	952-02-7-043-615/2022
Опис:	ПОКРЕНУТ ПОСТУПАК ЗА ПРОМЕНУ НАСТАЛУ ИЗГРАДЊОМ И ДОГРАДЊОМ ОБЈЕКТА СА ПРОМЕНОМ ГАБАРИТА
Датум:	01.02.2022.
Број предмета:	952-02-7-043-610/2022
Опис:	ПОКРЕНУТ ПОСТУПАК ЗА ПРОМЕНУ НАСТАЛУ ИЗГРАДЊОМ И ДОГРАДЊОМ ОБЈЕКТА СА ПРОМЕНОМ ГАБАРИТА

* Извод из базе података катастра непокретности.

НАПОМЕНА: Сходно члану 18. Закона о републичким административним таксама и члану 6. Уредбе о условима издавања извода из листа непокретности и листа вода из ГКИС-а, без накнаде се издаје извод из листа непокретности: органима, организацијама и институцијама Републике Србије, аутономних покрајина, односно јединица локалне самоуправе, организацијама обавезног социјалног осигурања, установама основаних од стране Републике Србије, аутономних покрајина, односно јединица локалне самоуправе, Црквама и верским заједницама, Црвеном крсту Србије, дипломатско-конзуларним представништвима страних држава, под условом узајамности, јавним бележницима и геодетским организацијама, и исти се дигитално преузимају преко сервисне магистрале државних органа и електронских сервиса РГЗ-а.



Република Србија
Републички геодетски завод
Геодетско-катастарски информациони систем

* Број листа непокретности: 111

katastar.rgz.gov.rs/eKatastar | 28.02.2022. 14:26:24

Подаци катастра непокретности

Подаци о непокретности	4fc97453-cbb0-49ad-a09a-70365842321e
Матични број општине:	70343
Општина:	БРУС
Матични број катастарске општине:	705993
Катастарска општина:	БРЗЕЋЕ
Датум ажурности:	25.02.2022. 14:08
Служба:	БРУС
Извор податка:	БРУС, ЈЕ

1. Подаци о парцели - А лист

Потес / Улица:	ЛЕДЕНИЦЕ
Број парцеле:	1319/16
Површина m ² :	2720460
Број листа непокретности:	111

Подаци о делу парцеле

Број дела:	11
Врста земљишта:	ПОЉОПРИВРЕДНО ЗЕМЉИШТЕ
Култура:	ЗЕМЉИШТЕ ПОД ЗГРАДОМ И ДРУГИМ ОБЈЕКТОМ
Површина m ² :	200

Имаоци права на парцели - Б лист

Назив:	РЕПУБЛИКА СРБИЈА
Адреса:	БЕОГРАД,
Врста права:	СВОЈИНА
Облик својине:	ЈАВНА СВОЈИНА
Удео:	1/1

Терети на парцели - Г лист

Врста терета:	ЗЕМЉИШТЕ У ЗОНИ НАЦИОНАЛНОГ ПАРКА
Датум уписа:	12.03.2008.
Трајање терета:	
Датум брисања:	
Опис терета:	
Врста терета:	ОСТАЛЕ ЗАБЕЛЕЖБЕ
Датум уписа:	16.12.2010.
Трајање терета:	
Датум брисања:	
Опис терета:	НА ОСНОВУ УГОВОРА II ОВ.1.БР.2694/10 ОД 19.11.2010 ОВЕРЕНОГ ОД СТРАНЕ ОСНОВНОГ СУДА У КРАЉЕВУ-СУДСКА ЈЕДИНИЦА РАШКА, ЗАКЉУЧЕНОГ ИЗМЕЂУ ЈП "НАЦИОНАЛНИ ПАРК КОПАОНИК", КОПАОНИК И ЈП "СКИЈАЛИШТА СРБИЈЕ", БЕОГРАД, УПИСУЈЕ СЕ ПРАВО СЛУЖБЕНОСТИ ПОСТАВЉАЊА, НЕСМЕТАНОГ КОРИШЋЕЊА И НЕСМЕТАНОГ ПРИСТУПА ПРОСТОРУ КОЈИ ЈЕ НЕОПХОДАН ЗА РАД, ОДРЖАВАЊЕ И ЕКСПЛОАТАЦИЈУ МБТС 10/0,4 КВ МАЛИ КАРАМАН НА ДЕЛУ КП.БР.1319/1 КО БРЗЕЋЕ УКУПНЕ ПОВРШИНЕ 25М2

ЈАВНО ПРЕДУЗЕЋЕ "СКИЈАЛИШТА СРБИЈЕ", НОВИ БЕОГРАД,
МИЛУТИНА МИЛАНКОВИЋА 9

Врста терета:	ОСТАЛЕ ЗАБЕЛЕЖБЕ
Датум уписа:	24.02.2011.
Трајање терета:	
Датум брисања:	
Опис терета:	НА ОСНОВУ УГОВОРА II ОВ.1.БР.2692/10 ОД 19.11.2010 ОВЕРЕНОГ ОД СТРАНЕ ОСНОВНОГ СУДА У КРАЉЕВУ-СУДСКА ЈЕДИНИЦА РАШКА ЗАКЉУЧЕНОГ ИЗМЕЂУ ЈП "НАЦИОНАЛНИ ПАРК КОПАОНИК" КОПАОНИК И ЈП "СКИЈАЛИШТА СРБИЈЕ" БЕОГРАД, УПИСУЈЕ СЕ ПРАВО СЛУЖБЕНОСТИ ПОЛАГАЊА, НЕСМЕТАНО КОРИШЋЕЊЕ ПРОСТОРА КОЈИ ЈЕ НЕОПХОДАН ЗА ПОЛАГАЊЕ И ОДРЖАВАЊЕ СРЕДЊЕНАПОНСКОГ КАБЛОВСКОГ ВОДА ОД ТС 10(20)/0.4 KV КАРАМАН ГРЕБЕН ДО ТС 10(20)/0.4 KV МАЛИ КАРАМАН, У ДУЖИНИ ОД 840М ЈАВНО ПРЕДУЗЕЋЕ "СКИЈАЛИШТА СРБИЈЕ", НОВИ БЕОГРАД, МИЛУТИНА МИЛАНКОВИЋА 9
Врста терета:	ОСТАЛЕ ЗАБЕЛЕЖБЕ
Датум уписа:	12.04.2011.
Трајање терета:	
Датум брисања:	
Опис терета:	НА ОСНОВУ УГОВОРА О УСТАНОВЉЕЊУ ПРАВА СЛУЖБЕНОСТИ II ОВ.1.БР.2695/10 ОД 19.11.2010 ОВЕРЕНОГ ОД СТРАНЕ ОСНОВНОГ СУДА КРАЉЕВО-СУДСКА ЈЕДИНИЦА РАШКА, ЗАКЉУЧЕНОГ ИЗМЕЂУ ЈП "НАЦИОНАЛНИ ПАРК КОПАОНИК" КОПАОНИК И ЈП "СКИЈАЛИШТА СРБИЈЕ" БЕОГРАД, УПИСУЈЕ СЕ ПРАВО СЛУЖБЕНОСТИ ПОСТАВЉАЊА УРЕЂАЈА, СТУБОВА И ИНСТАЛАЦИЈА СКИ ЛИФТОВА "ВУЧАК 1" И "ВУЧАК 2", НЕСМЕТАНОГ КОРИШЋЕЊА И НЕСМЕТАНОГ ПРИСТУПА ПРОСТОРУ КОЈИ ЈЕ НЕОПХОДАН ЗА ЊИХОВ РАД, ОДРЖАВАЊЕ И ЕКСПЛОАТАЦИЈУ НА ПЕРИОД ОД 01.12.2010 ДО 01.12.2026 ГОДИНЕ НА ДЕЛУ КП.БР.1319/1 КО БРЗЕЋЕ, У ПОВРШИНИ ОД 7М2 НА ИМЕ ЗАУЗЕЋА 2 СТУБА МИНИ СКИ ЛИФТА "ВУЧАК 1", У ДУЖИНИ ИНСТАЛАЦИЈЕ ОД 280 МЕТАРА, А У ПОВРШИНИ 3М2 А НА ИМЕ ЗАУЗЕЋА ЈЕДНОГ СТУБА МИНИ СКИ ЛИФТА "ВУЧАК 2" У ДУЖИНИ ИНСТАЛАЦИЈЕ ОД 198 МЕТАРА ЈАВНО ПРЕДУЗЕЋЕ "СКИЈАЛИШТА СРБИЈЕ", НОВИ БЕОГРАД, МИЛУТИНА МИЛАНКОВИЋА 9
Врста терета:	ОСТАЛЕ ЗАБЕЛЕЖБЕ
Датум уписа:	13.05.2011.
Трајање терета:	
Датум брисања:	
Опис терета:	НА ОСНОВУ УГОВОРА О УСТАНОВЉЕЊУ ПРАВА СЛУЖБЕНОСТИ II ОВ.1.БР.2689/10 ОД 19.11.2010 ГОДИНЕ ОВЕРЕНОГ ОД СТРАНЕ ОСНОВНОГ СУДА КРАЉЕВО-СУДСКА ЈЕДИНИЦА РАШКА, ЗАКЉУЧЕНОГ ИЗМЕЂУ ЈП НАЦИОНАЛНИ ПАРК "КОПАОНИК", КОПАОНИК И ЈП "СКИЈАЛИШТА СРБИЈЕ" БЕОГРАД, УСТАНОВЉАВА СЕ ПРАВО СЛУЖБЕНОСТИ НА КП.БР.1319/1 НА ИМЕ ЗАУЗЕЋА ТРИ ЛАНСЕРА 5,85 М2, 3 ПРИКЉУЧКА ЗА МОБИЛНЕ ТОПОВЕ 5,85 М2 И 2 ТОПА ВЕШТАЧКОГ ОСНЕЖАВАЊА 6,78 М2, ДУЖИНЕ ИНСТАЛАЦИЈЕ 857 М. ЈАВНО ПРЕДУЗЕЋЕ "СКИЈАЛИШТА СРБИЈЕ", НОВИ БЕОГРАД, МИЛУТИНА МИЛАНКОВИЋА 9
Врста терета:	ОСТАЛЕ ЗАБЕЛЕЖБЕ
Датум уписа:	18.05.2011.
Трајање терета:	
Датум брисања:	
Опис терета:	НА ОСНОВУ УГОВОРА О УСТАНОВЉЕЊУ ПРАВА СЛУЖБЕНОСТИ ОВ.БР.7654/2011 ОД 14.04.2011. ГОДИНЕ, ОВЕРЕНОГ ОД СТРАНЕ ОСНОВНОГ СУДА У КРУШЕВЦУ, СУДСКЕ ЈЕДИНИЦЕ У БРУСУ, ЗАКЉУЧЕНОГ ИЗМЕЂУ ЈП "НАЦИОНАЛНИ ПАРК КОПАОНИК", КОПАОНИК, И ЈАВНОГ ПРЕДУЗЕЋА "СКИЈАЛИШТА СРБИЈЕ", БЕОГРАД, УПИСУЈЕ СЕ ПРАВО СЛУЖБЕНОСТИ, И ТО ПРАВО НА ПОСТАВЉАЊЕ 12 ЛАНСЕРА ПОВРШИНЕ ПО 2,5М2, КАО И 4 ТОПА 1.5 ПОВРШИНЕ 6,5М2, 11 ТОПОВА 4.5 ПОВРШИНЕ ОД ПО 6,5М2, 1 VP 1000 ПОВРШИНЕ ОД 6,25М2, VP1100 ПОВРШИНЕ ОД 6,25М2 И 6 ХИДРАНТА ЗА ПРИКЉУЧЕЊЕ МОБИЛНИХ ТОПОВА ПОВРШИНЕ ОД ПО 0,5М2, ШТО ЧИНИ УКУПНУ ПОВРШИНУ ОД 143М2 И ПРАВА НА ПОСТАВЉАЊЕ ТРАСЕ СИСТЕМА ЗА ВЕШТАЧКО ОСНЕЖАВАЊЕ У ДУЖИНИ ОД 3072,91М, ЈАВНО ПРЕДУЗЕЋЕ "СКИЈАЛИШТА СРБИЈЕ", НОВИ БЕОГРАД, МИЛУТИНА МИЛАНКОВИЋА 9

Врста терета:

ОСТАЛЕ ЗАБЕЛЕЖБЕ

Датум уписа:

19.05.2011.

Трајање терета:**Датум брисања:****Опис терета:**

НА ОСНОВУ УГОВОРА О УСТАНОВЉЕЊУ ПРАВА СЛУЖБЕНОСТИ ОБ.І БР.7664/2011 ОД 14.04.2011.ГОДИНЕ, ОВЕРЕНОГ ОД СТРАНЕ ОСНОВНОГ СУДА У КРУШЕВЦУ, ЗАКЉУЧЕНОГ ИЗМЕЂУ ЈАВНОГ ПРЕДУЗЕЋА "НАЦИОНАЛНИ ПАРК КОПАОНИК", КОПАОНИК, И ЈАВНОГ ПРЕДУЗЕЋА "СКИЈАЛИШТА СРБИЈЕ", БЕОГРАД, УПИСУЈЕ СЕ ПРАВО СЛУЖБЕНОСТИ, И ТО ПРАВО НА ПОЛАГАЊЕ ПОДЗЕМНОГ НИСКОНАПОНСКОГ ЕЛЕКТРО ВОДА У ДУЖИНИ ОД 247,9 М, ЈАВНО ПРЕДУЗЕЋЕ "СКИЈАЛИШТА СРБИЈЕ", НОВИ БЕОГРАД, МИЛУТИНА МИЛАНКОВИЋА 9

Врста терета:

ОСТАЛЕ ЗАБЕЛЕЖБЕ ПРОПИСАНЕ ЗАКОНОМ

Датум уписа:

28.09.2017.

Трајање терета:**Датум брисања:****Опис терета:**

НА ОСНОВУ ЗАКЉУЧКА БР.351-8302/2017 ОД 31.08.2017 ГОД.,ДОНЕТОГ ОД СТРАНЕ ВЛАДЕ РЕПУБЛИКЕ СРБИЈЕ,ВРШИ СЕ УПИС ДАТЕ САГЛАСНОСТИ ВЛАДЕ ДА ЈАВНО ПРЕДУЗЕЋЕ "СКИЈАЛИШТА СРБИЈЕ",КАО ИНВЕСТИТОР ИЗГРАДЊЕ ЛИНИЈСКОГ ИНФРАСТРУКТУРНОГ ОБЈЕКТА НА КАТ.ПАР.БР.1319/7 КО.БРЗЕЋЕ,КОЈА ЈЕ У СВОЈИНИ РЕПУБЛИКЕ СРБИЈЕ,ИЗВОДИ РАДОВЕ НА ИЗГРАДЊИ СИСТЕМА ЗА ОСВЕЋЉАВАЊЕ СКИ СТАЗЕ "КАРАМАН ГРЕБЕН 7А"У СКИ ЦЕНТРУ "КОПАОНИК",ПОСТАВЉАЊЕМ КАБЛОВА(КАБЛОВСКИ РОВ) И СТУБОВА,ПРЕМА СИТУАЦИОНОМ ПРИКАЗУ,СВЕ У СКЛАДУ СА ИНФОРМАЦИЈОМ О ЛОКАЦИЈИ ЗА КАТ.ПАР.1319/7 КО БРЗЕЋЕ ОПШТИНА БРУС,МИНИСТАРСТВА ГРАЂЕВИНАРСТВА,САОБРАЋАЈА И ИНФРАСТРУКТУРЕ,БРОЈ: 350-01-00710/2015-14 ОД 15.ЈУЛА 2015. ГОД.,А У ЦИЉУ ПРИБАВЉАЊА РЕШЕЊА О ОДОБРЕЊУ ИЗВОЂЕЊА РАДОВА.

Врста терета:

ОСТАЛЕ ЗАБЕЛЕЖБЕ ПРОПИСАНЕ ЗАКОНОМ

Датум уписа:

08.04.2019.

Трајање терета:**Датум брисања:****Опис терета:**

НА ОСНОВУ ЗАКЉУЧКА ВЛАДЕ РЕПУБЛИКЕ СРБИЈЕ 05 БРОЈ 351-7910/2018 ОД 28.08.2018.ГОДИНЕ УПИСУЈЕ СЕ САГЛАСНОСТИ ВЛАДЕ РС ДА ЈАВНО ПРЕДУЗЕЋЕ "СКИЈАЛИШТА СРБИЈЕ", КАО ИНВЕСТИТОР ИЗГРАДЊЕ ЈАВНОГ ИНФРАСТРУКТУРНОГ ОБЈЕКТА НА КАТ.ПАР. 1319/15, У ЈАВНОЈ СВОЈИНИ РЕПУБЛИКЕ СРБИЈЕ, ИЗВОДИ РАДОВЕ НА ИЗГРАДЊИ ТЕЛЕКОМУНИКАЦИОНЕ ОПТИЧКЕ МРЕЖЕ У СКИ ЦЕНТРУ "КОПАОНИК", У СКЛАДУ СА ЛОКАЦИЈСКИМ УСЛОВИМА ЗА ИЗГРАДЊУ ТЕЛЕКОМУНИКАЦИОНЕ ОПТИЧКЕ МРЕЖЕ У ОКВИРУ "СКИ ЦЕНТРА" КОПАОНИК.

Врста терета:

ОСТАЛЕ ЗАБЕЛЕЖБЕ ПРОПИСАНЕ ЗАКОНОМ

Датум уписа:

08.12.2020.

Трајање терета:**Датум брисања:****Опис терета:**

НА ОСНОВУ ЗАКЉУЧКА ВЛАДЕ РЕПУБЛИКЕ СРБИЈЕ БРОЈ:351-1577/2020-1 ОД 20.02.2020.ГОДИНЕ ОВЕРЕНЕ ОД СТРАНЕ ПРЕДСЕДНИКА ВЛАДЕ АНЕ БРНАБИЋ, УПИСУЈЕ СЕ ЗАБЕЛЕЖБА ДА ЈЕ ВЛАДА РС САГЛАСНА ДА ЈП "СКИЈАЛИШТА СРБИЈЕ" БЕОГРАД, МОГУ ДА ВРШЕ ИНВЕСТИТОРСКА ПРАВА НА ЗАМЉИШТУ У СВОЈИНИ РЕПУБЛИКЕ СРБИЈЕ

ЈАВНО ПРЕДУЗЕЋЕ "СКИЈАЛИШТА СРБИЈЕ", НОВИ БЕОГРАД, МИЛУТИНА МИЛАНКОВИЋА 9

Врста терета:

ОСТАЛЕ ЗАБЕЛЕЖБЕ ПРОПИСАНЕ ЗАКОНОМ

Датум уписа:

11.08.2021.

Трајање терета:**Датум брисања:****Опис терета:**

НА ОСНОВУ ЗАКЉУЧКА ВЛАДЕ РЕПУБЛИКЕ СРБИЈЕ 05 БРОЈ 351-11162/2020 ОД 29.12.2020.ГОДИНЕ УПИСУЈЕ СЕ САГЛАСНОСТИ ВЛАДЕ РС ДА ЈАВНО ПРЕДУЗЕЋЕ "СКИЈАЛИШТА СРБИЈЕ", ВРШИ ИНВЕСТИТОРСКА ПРАВА НА ЗЕМЉУШТУ У СВОЈИНИ РС, РАДИ РЕКОНСТРУКЦИЈЕ ЛИНИЈСКИХ ИНФРАСТРУКТУРНИХ ОБЈЕКТА ИЗ ТАЧКЕ 1.ЗАКЉУЧКА

ЈАВНО ПРЕДУЗЕЋЕ "СКИЈАЛИШТА СРБИЈЕ", НОВИ БЕОГРАД, МИЛУТИНА МИЛАНКОВИЋА 9

Врста терета: ОСТАЛЕ ЗАБЕЛЕЖБЕ ПРОПИСАНЕ ЗАКОНОМ
Датум уписа: 04.10.2021.
Трајање терета:
Датум брисања:
Опис терета:

НА ОСНОВУ ЗАКЉУЧКА БР.351-7871/2021-2 ОД 16.09.2021 ГОДИНЕ ДОНЕТОГ ОД СТРАНЕ ВЛАДЕ РЕПУБЛИКЕ СРБИЈЕ НА ПРЕДЛОГ МИНИСТАРСТВА ГРАЂЕВИНАРСТВА, САОБРАЋАЈА И ИНФРАСТРУКТУРЕ, ВРШИ СЕ УПИС ДАТЕ САГЛАСНОСТИ ВЛАДЕ ДА ЈП"СКИЈАЛИШТА СРБИЈЕ" ИЗВОДИ РАДОВЕ НА ИЗГРАДЊИ СИСТЕМА ЗА ВЕШТАЧКО ОСНЕЖАВАЊЕ НА СКИ СТАЗАМА БЕЛА РЕКА I И II И СКИ СТАЗИ БЕЛА РЕКА III СА ВЕЗОМ НА ПОСТОЈЕЋИ СИСТЕМ ВЕШТАЧКОГ ОСНЕЖАВАЊА НА ЛОКАЦИЈИ ЛЕДЕНИЦА, КАО ОБЈЕКТА У ФУНКЦИЈИ ЛИНИЈСКОГ ИНФРАСТРУКТУРНОГ ОБЈЕКТА-КАБИНСКЕ ЖИЧАРЕ ТИПА ГОНДОЛЕ "БРЗЕЋЕ(БЕЛА РЕКА)-МАЛИ КАРАМАН" СА ПРАТЕЋОМ СКИ СТАЗОМ.

Постоји решење на парцели које није коначно.

Напомена (терет парцела)

Датум:	22.02.2022.
Број предмета:	952-02-7-043-607/2022
Опис:	ЗАБЕЛЕЖБА ДА ПРВОСТЕПЕНА ОДЛУКА БРОЈ 952-02-7-043-607/2022 НИЈЕ КОНАЧНА.
Датум:	01.02.2022.
Број предмета:	952-02-7-043-615/2022
Опис:	ПОКРЕНУТ ПОСТУПАК ЗА ПРОМЕНУ НАСТАЛУ ИЗГРАДЊОМ И ДОГРАДЊОМ ОБЈЕКТА СА ПРОМЕНОМ ГАБАРИТА
Датум:	01.02.2022.
Број предмета:	952-02-7-043-610/2022
Опис:	ПОКРЕНУТ ПОСТУПАК ЗА ПРОМЕНУ НАСТАЛУ ИЗГРАДЊОМ И ДОГРАДЊОМ ОБЈЕКТА СА ПРОМЕНОМ ГАБАРИТА

* Извод из базе података катастра непокретности.

НАПОМЕНА: Сходно члану 18. Закона о републичким административним таксама и члану 6. Уредбе о условима издавања извода из листа непокретности и листа вода из ГКИС-а, без накнаде се издаје извод из листа непокретности: органима, организацијама и институцијама Републике Србије, аутономних покрајина, односно јединица локалне самоуправе, организацијама обавезног социјалног осигурања, установама основаних од стране Републике Србије, аутономних покрајина, односно јединица локалне самоуправе, Црквама и верским заједницама, Црвеном крсту Србије, дипломатско-конзуларним представништвима страних држава, под условом узајамности, јавним бележницима и геодетским организацијама, и исти се дигитално преузимају преко сервисне магистрале државних органа и електронских сервиса РГЗ-а.



Република Србија
Републички геодетски завод
Геодетско-катастарски информациони систем

* Број листа непокретности: 111

katastar.rgz.gov.rs/eKatastar | 28.02.2022. 14:26:38

Подаци катастра непокретности

Подаци о непокретности	94e70ad6-8753-43dd-869a-cd6279c3e332
Матични број општине:	70343
Општина:	БРУС
Матични број катастарске општине:	705993
Катастарска општина:	БРЗЕЋЕ
Датум ажурности:	25.02.2022. 14:08
Служба:	БРУС
Извор податка:	БРУС, ЈЕ

1. Подаци о парцели - А лист

Потес / Улица:	ЛЕДЕНИЦЕ
Број парцеле:	1319/16
Површина m ² :	2720460
Број листа непокретности:	111

Подаци о делу парцеле

Број дела:	12
Врста земљишта:	ПОЉОПРИВРЕДНО ЗЕМЉИШТЕ
Култура:	ЗЕМЉИШТЕ ПОД ЗГРАДОМ И ДРУГИМ ОБЈЕКТОМ
Површина m ² :	139

Имаоци права на парцели - Б лист

Назив:	РЕПУБЛИКА СРБИЈА
Адреса:	БЕОГРАД,
Врста права:	СВОЈИНА
Облик својине:	ЈАВНА СВОЈИНА
Удео:	1/1

Терети на парцели - Г лист

Врста терета:	ЗЕМЉИШТЕ У ЗОНИ НАЦИОНАЛНОГ ПАРКА
Датум уписа:	12.03.2008.
Трајање терета:	
Датум брисања:	
Опис терета:	
Врста терета:	ОСТАЛЕ ЗАБЕЛЕЖБЕ
Датум уписа:	16.12.2010.
Трајање терета:	
Датум брисања:	
Опис терета:	НА ОСНОВУ УГОВОРА II ОБ.1.БР.2694/10 ОД 19.11.2010 ОВЕРЕНОГ ОД СТРАНЕ ОСНОВНОГ СУДА У КРАЉЕВУ-СУДСКА ЈЕДИНИЦА РАШКА, ЗАКЉУЧЕНОГ ИЗМЕЂУ ЈП "НАЦИОНАЛНИ ПАРК КОПАОНИК", КОПАОНИК И ЈП "СКИЈАЛИШТА СРБИЈЕ", БЕОГРАД, УПИСУЈЕ СЕ ПРАВО СЛУЖБЕНОСТИ ПОСТАВЉАЊА, НЕСМЕТАНОГ КОРИШЋЕЊА И НЕСМЕТАНОГ ПРИСТУПА ПРОСТОРУ КОЈИ ЈЕ НЕОПХОДАН ЗА РАД, ОДРЖАВАЊЕ И ЕКСПЛОАТАЦИЈУ МБТС 10/0,4 КВ МАЛИ КАРАМАН НА ДЕЛУ КП.БР.1319/1 КО БРЗЕЋЕ УКУПНЕ ПОВРШИНЕ 25М2

ЈАВНО ПРЕДУЗЕЋЕ "СКИЈАЛИШТА СРБИЈЕ", НОВИ БЕОГРАД,
МИЛУТИНА МИЛАНКОВИЋА 9

Врста терета:	ОСТАЛЕ ЗАБЕЛЕЖБЕ
Датум уписа:	24.02.2011.
Трајање терета:	
Датум брисања:	
Опис терета:	НА ОСНОВУ УГОВОРА II ОВ.1.БР.2692/10 ОД 19.11.2010 ОВЕРЕНОГ ОД СТРАНЕ ОСНОВНОГ СУДА У КРАЉЕВУ-СУДСКА ЈЕДИНИЦА РАШКА ЗАКЉУЧЕНОГ ИЗМЕЂУ ЈП "НАЦИОНАЛНИ ПАРК КОПАОНИК" КОПАОНИК И ЈП "СКИЈАЛИШТА СРБИЈЕ" БЕОГРАД, УПИСУЈЕ СЕ ПРАВО СЛУЖБЕНОСТИ ПОЛАГАЊА, НЕСМЕТАНО КОРИШЋЕЊЕ ПРОСТОРА КОЈИ ЈЕ НЕОПХОДАН ЗА ПОЛАГАЊЕ И ОДРЖАВАЊЕ СРЕДЊЕНАПОНСКОГ КАБЛОВСКОГ ВОДА ОД ТС 10(20)/0.4 KV КАРАМАН ГРЕБЕН ДО ТС 10(20)/0.4 KV МАЛИ КАРАМАН, У ДУЖИНИ ОД 840М ЈАВНО ПРЕДУЗЕЋЕ "СКИЈАЛИШТА СРБИЈЕ", НОВИ БЕОГРАД, МИЛУТИНА МИЛАНКОВИЋА 9
Врста терета:	ОСТАЛЕ ЗАБЕЛЕЖБЕ
Датум уписа:	12.04.2011.
Трајање терета:	
Датум брисања:	
Опис терета:	НА ОСНОВУ УГОВОРА О УСТАНОВЉЕЊУ ПРАВА СЛУЖБЕНОСТИ II ОВ.1.БР.2695/10 ОД 19.11.2010 ОВЕРЕНОГ ОД СТРАНЕ ОСНОВНОГ СУДА КРАЉЕВО-СУДСКА ЈЕДИНИЦА РАШКА, ЗАКЉУЧЕНОГ ИЗМЕЂУ ЈП "НАЦИОНАЛНИ ПАРК КОПАОНИК" КОПАОНИК И ЈП "СКИЈАЛИШТА СРБИЈЕ" БЕОГРАД, УПИСУЈЕ СЕ ПРАВО СЛУЖБЕНОСТИ ПОСТАВЉАЊА УРЕЂАЈА, СТУБОВА И ИНСТАЛАЦИЈА СКИ ЛИФТОВА "ВУЧАК 1" И "ВУЧАК 2", НЕСМЕТАНОГ КОРИШЋЕЊА И НЕСМЕТАНОГ ПРИСТУПА ПРОСТОРУ КОЈИ ЈЕ НЕОПХОДАН ЗА ЊИХОВ РАД, ОДРЖАВАЊЕ И ЕКСПЛОАТАЦИЈУ НА ПЕРИОД ОД 01.12.2010 ДО 01.12.2026 ГОДИНЕ НА ДЕЛУ КП.БР.1319/1 КО БРЗЕЋЕ, У ПОВРШИНИ ОД 7М2 НА ИМЕ ЗАУЗЕЋА 2 СТУБА МИНИ СКИ ЛИФТА "ВУЧАК 1", У ДУЖИНИ ИНСТАЛАЦИЈЕ ОД 280 МЕТАРА, А У ПОВРШИНИ 3М2 А НА ИМЕ ЗАУЗЕЋА ЈЕДНОГ СТУБА МИНИ СКИ ЛИФТА "ВУЧАК 2" У ДУЖИНИ ИНСТАЛАЦИЈЕ ОД 198 МЕТАРА ЈАВНО ПРЕДУЗЕЋЕ "СКИЈАЛИШТА СРБИЈЕ", НОВИ БЕОГРАД, МИЛУТИНА МИЛАНКОВИЋА 9
Врста терета:	ОСТАЛЕ ЗАБЕЛЕЖБЕ
Датум уписа:	13.05.2011.
Трајање терета:	
Датум брисања:	
Опис терета:	НА ОСНОВУ УГОВОРА О УСТАНОВЉЕЊУ ПРАВА СЛУЖБЕНОСТИ II ОВ.1.БР.2689/10 ОД 19.11.2010 ГОДИНЕ ОВЕРЕНОГ ОД СТРАНЕ ОСНОВНОГ СУДА КРАЉЕВО-СУДСКА ЈЕДИНИЦА РАШКА, ЗАКЉУЧЕНОГ ИЗМЕЂУ ЈП НАЦИОНАЛНИ ПАРК "КОПАОНИК", КОПАОНИК И ЈП "СКИЈАЛИШТА СРБИЈЕ" БЕОГРАД, УСТАНОВЉАВА СЕ ПРАВО СЛУЖБЕНОСТИ НА КП.БР.1319/1 НА ИМЕ ЗАУЗЕЋА ТРИ ЛАНСЕРА 5,85 М2, 3 ПРИКЉУЧКА ЗА МОБИЛНЕ ТОПОВЕ 5,85 М2 И 2 ТОПА ВЕШТАЧКОГ ОСНЕЖАВАЊА 6,78 М2, ДУЖИНЕ ИНСТАЛАЦИЈЕ 857 М. ЈАВНО ПРЕДУЗЕЋЕ "СКИЈАЛИШТА СРБИЈЕ", НОВИ БЕОГРАД, МИЛУТИНА МИЛАНКОВИЋА 9
Врста терета:	ОСТАЛЕ ЗАБЕЛЕЖБЕ
Датум уписа:	18.05.2011.
Трајање терета:	
Датум брисања:	
Опис терета:	НА ОСНОВУ УГОВОРА О УСТАНОВЉЕЊУ ПРАВА СЛУЖБЕНОСТИ ОВ.БР.7654/2011 ОД 14.04.2011. ГОДИНЕ, ОВЕРЕНОГ ОД СТРАНЕ ОСНОВНОГ СУДА У КРУШЕВЦУ, СУДСКЕ ЈЕДИНИЦЕ У БРУСУ, ЗАКЉУЧЕНОГ ИЗМЕЂУ ЈП "НАЦИОНАЛНИ ПАРК КОПАОНИК", КОПАОНИК, И ЈАВНОГ ПРЕДУЗЕЋА "СКИЈАЛИШТА СРБИЈЕ", БЕОГРАД, УПИСУЈЕ СЕ ПРАВО СЛУЖБЕНОСТИ, И ТО ПРАВО НА ПОСТАВЉАЊЕ 12 ЛАНСЕРА ПОВРШИНЕ ПО 2,5М2, КАО И 4 ТОПА 1.5 ПОВРШИНЕ 6,5М2, 11 ТОПОВА 4.5 ПОВРШИНЕ ОД ПО 6,5М2, 1 VP 1000 ПОВРШИНЕ ОД 6,25М2, VP1100 ПОВРШИНЕ ОД 6,25М2 И 6 ХИДРАНТА ЗА ПРИКЉУЧЕЊЕ МОБИЛНИХ ТОПОВА ПОВРШИНЕ ОД ПО 0,5М2, ШТО ЧИНИ УКУПНУ ПОВРШИНУ ОД 143М2 И ПРАВА НА ПОСТАВЉАЊЕ ТРАСЕ СИСТЕМА ЗА ВЕШТАЧКО ОСНЕЖАВАЊЕ У ДУЖИНИ ОД 3072,91М, ЈАВНО ПРЕДУЗЕЋЕ "СКИЈАЛИШТА СРБИЈЕ", НОВИ БЕОГРАД, МИЛУТИНА МИЛАНКОВИЋА 9

Врста терета:	ОСТАЛЕ ЗАБЕЛЕЖБЕ
Датум уписа:	19.05.2011.
Трајање терета:	
Датум брисања:	
Опис терета:	НА ОСНОВУ УГОВОРА О УСТАНОВЉЕЊУ ПРАВА СЛУЖБЕНОСТИ ОБ.І БР.7664/2011 ОД 14.04.2011.ГОДИНЕ, ОВЕРЕНОГ ОД СТРАНЕ ОСНОВНОГ СУДА У КРУШЕВЦУ, ЗАКЉУЧЕНОГ ИЗМЕЂУ ЈАВНОГ ПРЕДУЗЕЋА "НАЦИОНАЛНИ ПАРК КОПАОНИК", КОПАОНИК, И ЈАВНОГ ПРЕДУЗЕЋА "СКИЈАЛИШТА СРБИЈЕ", БЕОГРАД, УПИСУЈЕ СЕ ПРАВО СЛУЖБЕНОСТИ, И ТО ПРАВО НА ПОЛАГАЊЕ ПОДЗЕМНОГ НИСКОНАПОНСКОГ ЕЛЕКТРО ВОДА У ДУЖИНИ ОД 247,9 М, ЈАВНО ПРЕДУЗЕЋЕ "СКИЈАЛИШТА СРБИЈЕ", НОВИ БЕОГРАД, МИЛУТИНА МИЛАНКОВИЋА 9
Врста терета:	ОСТАЛЕ ЗАБЕЛЕЖБЕ ПРОПИСАНЕ ЗАКОНОМ
Датум уписа:	28.09.2017.
Трајање терета:	
Датум брисања:	
Опис терета:	НА ОСНОВУ ЗАКЉУЧКА БР.351-8302/2017 ОД 31.08.2017 ГОД.,ДОНЕТОГ ОД СТРАНЕ ВЛАДЕ РЕПУБЛИКЕ СРБИЈЕ,ВРШИ СЕ УПИС ДАТЕ САГЛАСНОСТИ ВЛАДЕ ДА ЈАВНО ПРЕДУЗЕЋЕ "СКИЈАЛИШТА СРБИЈЕ",КАО ИНВЕСТИТОР ИЗГРАДЊЕ ЛИНИЈСКОГ ИНФРАСТРУКТУРНОГ ОБЈЕКТА НА КАТ.ПАР.БР.1319/7 КО.БРЗЕЋЕ,КОЈА ЈЕ У СВОЈИНИ РЕПУБЛИКЕ СРБИЈЕ,ИЗВОДИ РАДОВЕ НА ИЗГРАДЊИ СИСТЕМА ЗА ОСВЕЋЉАВАЊЕ СКИ СТАЗЕ "КАРАМАН ГРЕБЕН 7А"У СКИ ЦЕНТРУ "КОПАОНИК",ПОСТАВЉАЊЕМ КАБЛОВА(КАБЛОВСКИ РОВ) И СТУБОВА,ПРЕМА СИТУАЦИОНОМ ПРИКАЗУ,СВЕ У СКЛАДУ СА ИНФОРМАЦИЈОМ О ЛОКАЦИЈИ ЗА КАТ.ПАРЦ.1319/7 КО БРЗЕЋЕ ОПШТИНА БРУС,МИНИСТАРСТВА ГРАЂЕВИНАРСТВА,САОБРАЋАЈА И ИНФРАСТРУКТУРЕ,БРОЈ: 350-01-00710/2015-14 ОД 15.ЈУЛА 2015. ГОД.,А У ЦИЉУ ПРИБАВЉАЊА РЕШЕЊА О ОДОБРЕЊУ ИЗВОЂЕЊА РАДОВА.
Врста терета:	ОСТАЛЕ ЗАБЕЛЕЖБЕ ПРОПИСАНЕ ЗАКОНОМ
Датум уписа:	08.04.2019.
Трајање терета:	
Датум брисања:	
Опис терета:	НА ОСНОВУ ЗАКЉУЧКА ВЛАДЕ РЕПУБЛИКЕ СРБИЈЕ 05 БРОЈ 351-7910/2018 ОД 28.08.2018.ГОДИНЕ УПИСУЈЕ СЕ САГЛАСНОСТИ ВЛАДЕ РС ДА ЈАВНО ПРЕДУЗЕЋЕ "СКИЈАЛИШТА СРБИЈЕ", КАО ИНВЕСТИТОР ИЗГРАДЊЕ ЈАВНОГ ИНФРАСТРУКТУРНОГ ОБЈЕКТА НА КАТ.ПАР. 1319/15, У ЈАВНОЈ СВОЈИНИ РЕПУБЛИКЕ СРБИЈЕ, ИЗВОДИ РАДОВЕ НА ИЗГРАДЊИ ТЕЛЕКОМУНИКАЦИОНЕ ОПТИЧКЕ МРЕЖЕ У СКИ ЦЕНТРУ "КОПАОНИК", У СКЛАДУ СА ЛОКАЦИЈСКИМ УСЛОВИМА ЗА ИЗГРАДЊУ ТЕЛЕКОМУНИКАЦИОНЕ ОПТИЧКЕ МРЕЖЕ У ОКВИРУ "СКИ ЦЕНТРА" КОПАОНИК.
Врста терета:	ОСТАЛЕ ЗАБЕЛЕЖБЕ ПРОПИСАНЕ ЗАКОНОМ
Датум уписа:	08.12.2020.
Трајање терета:	
Датум брисања:	
Опис терета:	НА ОСНОВУ ЗАКЉУЧКА ВЛАДЕ РЕПУБЛИКЕ СРБИЈЕ БРОЈ:351-1577/2020-1 ОД 20.02.2020.ГОДИНЕ ОВЕРЕНЕ ОД СТРАНЕ ПРЕДСЕДНИКА ВЛАДЕ АНЕ БРНАБИЋ, УПИСУЈЕ СЕ ЗАБЕЛЕЖБА ДА ЈЕ ВЛАДА РС САГЛАСНА ДА ЈП "СКИЈАЛИШТА СРБИЈЕ" БЕОГРАД, МОГУ ДА ВРШЕ ИНВЕСТИТОРСКА ПРАВА НА ЗАМЉИШТУ У СВОЈИНИ РЕПУБЛИКЕ СРБИЈЕ ЈАВНО ПРЕДУЗЕЋЕ "СКИЈАЛИШТА СРБИЈЕ", НОВИ БЕОГРАД, МИЛУТИНА МИЛАНКОВИЋА 9
Врста терета:	ОСТАЛЕ ЗАБЕЛЕЖБЕ ПРОПИСАНЕ ЗАКОНОМ
Датум уписа:	11.08.2021.
Трајање терета:	
Датум брисања:	
Опис терета:	НА ОСНОВУ ЗАКЉУЧКА ВЛАДЕ РЕПУБЛИКЕ СРБИЈЕ 05 БРОЈ 351-11162/2020 ОД 29.12.2020.ГОДИНЕ УПИСУЈЕ СЕ САГЛАСНОСТИ ВЛАДЕ РС ДА ЈАВНО ПРЕДУЗЕЋЕ "СКИЈАЛИШТА СРБИЈЕ", ВРШИ ИНВЕСТИТОРСКА ПРАВА НА ЗЕМЉУШТУ У СВОЈИНИ РС, РАДИ РЕКОНСТРУКЦИЈЕ ЛИНИЈСКИХ ИНФРАСТРУКТУРНИХ ОБЈЕКТА ИЗ ТАЧКЕ 1.ЗАКЉУЧКА ЈАВНО ПРЕДУЗЕЋЕ "СКИЈАЛИШТА СРБИЈЕ", НОВИ БЕОГРАД, МИЛУТИНА МИЛАНКОВИЋА 9

Врста терета: ОСТАЛЕ ЗАБЕЛЕЖБЕ ПРОПИСАНЕ ЗАКОНОМ
Датум уписа: 04.10.2021.
Трајање терета:
Датум брисања:
Опис терета:

НА ОСНОВУ ЗАКЉУЧКА БР.351-7871/2021-2 ОД 16.09.2021 ГОДИНЕ ДОНЕТОГ ОД СТРАНЕ ВЛАДЕ РЕПУБЛИКЕ СРБИЈЕ НА ПРЕДЛОГ МИНИСТАРСТВА ГРАЂЕВИНАРСТВА, САОБРАЋАЈА И ИНФРАСТРУКТУРЕ, ВРШИ СЕ УПИС ДАТЕ САГЛАСНОСТИ ВЛАДЕ ДА ЈП"СКИЈАЛИШТА СРБИЈЕ" ИЗВОДИ РАДОВЕ НА ИЗГРАДЊИ СИСТЕМА ЗА ВЕШТАЧКО ОСНЕЖАВАЊЕ НА СКИ СТАЗАМА БЕЛА РЕКА I И II И СКИ СТАЗИ БЕЛА РЕКА III СА ВЕЗОМ НА ПОСТОЈЕЋИ СИСТЕМ ВЕШТАЧКОГ ОСНЕЖАВАЊА НА ЛОКАЦИЈИ ЛЕДЕНИЦА, КАО ОБЈЕКТА У ФУНКЦИЈИ ЛИНИЈСКОГ ИНФРАСТРУКТУРНОГ ОБЈЕКТА-КАБИНСКЕ ЖИЧАРЕ ТИПА ГОНДОЛЕ "БРЗЕЋЕ(БЕЛА РЕКА)-МАЛИ КАРАМАН" СА ПРАТЕЋОМ СКИ СТАЗОМ.

Постоји решење на парцели које није коначно.

Напомена (терет парцела)

Датум:	22.02.2022.
Број предмета:	952-02-7-043-607/2022
Опис:	ЗАБЕЛЕЖБА ДА ПРВОСТЕПЕНА ОДЛУКА БРОЈ 952-02-7-043-607/2022 НИЈЕ КОНАЧНА.
Датум:	01.02.2022.
Број предмета:	952-02-7-043-615/2022
Опис:	ПОКРЕНУТ ПОСТУПАК ЗА ПРОМЕНУ НАСТАЛУ ИЗГРАДЊОМ И ДОГРАДЊОМ ОБЈЕКТА СА ПРОМЕНОМ ГАБАРИТА
Датум:	01.02.2022.
Број предмета:	952-02-7-043-610/2022
Опис:	ПОКРЕНУТ ПОСТУПАК ЗА ПРОМЕНУ НАСТАЛУ ИЗГРАДЊОМ И ДОГРАДЊОМ ОБЈЕКТА СА ПРОМЕНОМ ГАБАРИТА

* Извод из базе података катастра непокретности.

НАПОМЕНА: Сходно члану 18. Закона о републичким административним таксама и члану 6. Уредбе о условима издавања извода из листа непокретности и листа вода из ГКИС-а, без накнаде се издаје извод из листа непокретности: органима, организацијама и институцијама Републике Србије, аутономних покрајина, односно јединица локалне самоуправе, организацијама обавезног социјалног осигурања, установама основаних од стране Републике Србије, аутономних покрајина, односно јединица локалне самоуправе, Црквама и верским заједницама, Црвеном крсту Србије, дипломатско-конзуларним представништвима страних држава, под условом узајамности, јавним бележницима и геодетским организацијама, и исти се дигитално преузимају преко сервисне магистрале државних органа и електронских сервиса РГЗ-а.



Република Србија
Републички геодетски завод
Геодетско-катастарски информациони систем

* Број листа непокретности: 111

katastar.rgz.gov.rs/eKatastar | 28.02.2022. 14:26:49

Подаци катастра непокретности

Подаци о непокретности	c4f05757-d97c-4774-8c39-1e9a2f153cf4
Матични број општине:	70343
Општина:	БРУС
Матични број катастарске општине:	705993
Катастарска општина:	БРЗЕЋЕ
Датум ажурности:	25.02.2022. 14:08
Служба:	БРУС
Извор податка:	БРУС, ЈЕ

1. Подаци о парцели - А лист

Потес / Улица:	ЛЕДЕНИЦЕ
Број парцеле:	1319/16
Површина m ² :	2720460
Број листа непокретности:	111

Подаци о делу парцеле

Број дела:	13
Врста земљишта:	ПОЉОПРИВРЕДНО ЗЕМЉИШТЕ
Култура:	ПАШЊАК 5. КЛАСЕ
Површина m ² :	2720031

Имаоци права на парцели - Б лист

Назив:	РЕПУБЛИКА СРБИЈА
Адреса:	БЕОГРАД,
Врста права:	СВОЈИНА
Облик својине:	ЈАВНА СВОЈИНА
Удео:	1/1

Терети на парцели - Г лист

Врста терета:	ЗЕМЉИШТЕ У ЗОНИ НАЦИОНАЛНОГ ПАРКА
Датум уписа:	12.03.2008.
Трајање терета:	
Датум брисања:	
Опис терета:	
Врста терета:	ОСТАЛЕ ЗАБЕЛЕЖБЕ
Датум уписа:	16.12.2010.
Трајање терета:	
Датум брисања:	
Опис терета:	НА ОСНОВУ УГОВОРА II ОБ.1.БР.2694/10 ОД 19.11.2010 ОВЕРЕНОГ ОД СТРАНЕ ОСНОВНОГ СУДА У КРАЉЕВУ-СУДСКА ЈЕДИНИЦА РАШКА, ЗАКЉУЧЕНОГ ИЗМЕЂУ ЈП "НАЦИОНАЛНИ ПАРК КОПАОНИК", КОПАОНИК И ЈП "СКИЈАЛИШТА СРБИЈЕ", БЕОГРАД, УПИСУЈЕ СЕ ПРАВО СЛУЖБЕНОСТИ ПОСТАВЉАЊА, НЕСМЕТАНОГ КОРИШЋЕЊА И НЕСМЕТАНОГ ПРИСТУПА ПРОСТОРУ КОЈИ ЈЕ НЕОПХОДАН ЗА РАД, ОДРЖАВАЊЕ И ЕКСПЛОАТАЦИЈУ МБТС 10/0,4 КВ МАЛИ КАРАМАН НА ДЕЛУ КП.БР.1319/1 КО БРЗЕЋЕ УКУПНЕ ПОВРШИНЕ 25М2

ЈАВНО ПРЕДУЗЕЋЕ "СКИЈАЛИШТА СРБИЈЕ", НОВИ БЕОГРАД,
МИЛУТИНА МИЛАНКОВИЋА 9

Врста терета:	ОСТАЛЕ ЗАБЕЛЕЖБЕ
Датум уписа:	24.02.2011.
Трајање терета:	
Датум брисања:	
Опис терета:	НА ОСНОВУ УГОВОРА II ОВ.1.БР.2692/10 ОД 19.11.2010 ОВЕРЕНОГ ОД СТРАНЕ ОСНОВНОГ СУДА У КРАЉЕВУ-СУДСКА ЈЕДИНИЦА РАШКА ЗАКЉУЧЕНОГ ИЗМЕЂУ ЈП "НАЦИОНАЛНИ ПАРК КОПАОНИК" КОПАОНИК И ЈП "СКИЈАЛИШТА СРБИЈЕ" БЕОГРАД, УПИСУЈЕ СЕ ПРАВО СЛУЖБЕНОСТИ ПОЛАГАЊА, НЕСМЕТАНО КОРИШЋЕЊЕ ПРОСТОРА КОЈИ ЈЕ НЕОПХОДАН ЗА ПОЛАГАЊЕ И ОДРЖАВАЊЕ СРЕДЊЕНАПОНСКОГ КАБЛОВСКОГ ВОДА ОД ТС 10(20)/0.4 KV КАРАМАН ГРЕБЕН ДО ТС 10(20)/0.4 KV МАЛИ КАРАМАН, У ДУЖИНИ ОД 840М ЈАВНО ПРЕДУЗЕЋЕ "СКИЈАЛИШТА СРБИЈЕ", НОВИ БЕОГРАД, МИЛУТИНА МИЛАНКОВИЋА 9
Врста терета:	ОСТАЛЕ ЗАБЕЛЕЖБЕ
Датум уписа:	12.04.2011.
Трајање терета:	
Датум брисања:	
Опис терета:	НА ОСНОВУ УГОВОРА О УСТАНОВЉЕЊУ ПРАВА СЛУЖБЕНОСТИ II ОВ.1.БР.2695/10 ОД 19.11.2010 ОВЕРЕНОГ ОД СТРАНЕ ОСНОВНОГ СУДА КРАЉЕВО-СУДСКА ЈЕДИНИЦА РАШКА, ЗАКЉУЧЕНОГ ИЗМЕЂУ ЈП "НАЦИОНАЛНИ ПАРК КОПАОНИК" КОПАОНИК И ЈП "СКИЈАЛИШТА СРБИЈЕ" БЕОГРАД, УПИСУЈЕ СЕ ПРАВО СЛУЖБЕНОСТИ ПОСТАВЉАЊА УРЕЂАЈА, СТУБОВА И ИНСТАЛАЦИЈА СКИ ЛИФТОВА "ВУЧАК 1" И "ВУЧАК 2", НЕСМЕТАНОГ КОРИШЋЕЊА И НЕСМЕТАНОГ ПРИСТУПА ПРОСТОРУ КОЈИ ЈЕ НЕОПХОДАН ЗА ЊИХОВ РАД, ОДРЖАВАЊЕ И ЕКСПЛОАТАЦИЈУ НА ПЕРИОД ОД 01.12.2010 ДО 01.12.2026 ГОДИНЕ НА ДЕЛУ КП.БР.1319/1 КО БРЗЕЋЕ, У ПОВРШИНИ ОД 7М2 НА ИМЕ ЗАУЗЕЋА 2 СТУБА МИНИ СКИ ЛИФТА "ВУЧАК 1", У ДУЖИНИ ИНСТАЛАЦИЈЕ ОД 280 МЕТАРА, А У ПОВРШИНИ 3М2 А НА ИМЕ ЗАУЗЕЋА ЈЕДНОГ СТУБА МИНИ СКИ ЛИФТА "ВУЧАК 2" У ДУЖИНИ ИНСТАЛАЦИЈЕ ОД 198 МЕТАРА ЈАВНО ПРЕДУЗЕЋЕ "СКИЈАЛИШТА СРБИЈЕ", НОВИ БЕОГРАД, МИЛУТИНА МИЛАНКОВИЋА 9
Врста терета:	ОСТАЛЕ ЗАБЕЛЕЖБЕ
Датум уписа:	13.05.2011.
Трајање терета:	
Датум брисања:	
Опис терета:	НА ОСНОВУ УГОВОРА О УСТАНОВЉЕЊУ ПРАВА СЛУЖБЕНОСТИ II ОВ.1.БР.2689/10 ОД 19.11.2010 ГОДИНЕ ОВЕРЕНОГ ОД СТРАНЕ ОСНОВНОГ СУДА КРАЉЕВО-СУДСКА ЈЕДИНИЦА РАШКА, ЗАКЉУЧЕНОГ ИЗМЕЂУ ЈП НАЦИОНАЛНИ ПАРК "КОПАОНИК", КОПАОНИК И ЈП "СКИЈАЛИШТА СРБИЈЕ" БЕОГРАД, УСТАНОВЉАВА СЕ ПРАВО СЛУЖБЕНОСТИ НА КП.БР.1319/1 НА ИМЕ ЗАУЗЕЋА ТРИ ЛАНСЕРА 5,85 М2, 3 ПРИКЉУЧКА ЗА МОБИЛНЕ ТОПОВЕ 5,85 М2 И 2 ТОПА ВЕШТАЧКОГ ОСНЕЖАВАЊА 6,78 М2, ДУЖИНЕ ИНСТАЛАЦИЈЕ 857 М. ЈАВНО ПРЕДУЗЕЋЕ "СКИЈАЛИШТА СРБИЈЕ", НОВИ БЕОГРАД, МИЛУТИНА МИЛАНКОВИЋА 9
Врста терета:	ОСТАЛЕ ЗАБЕЛЕЖБЕ
Датум уписа:	18.05.2011.
Трајање терета:	
Датум брисања:	
Опис терета:	НА ОСНОВУ УГОВОРА О УСТАНОВЉЕЊУ ПРАВА СЛУЖБЕНОСТИ ОВ.БР.7654/2011 ОД 14.04.2011. ГОДИНЕ, ОВЕРЕНОГ ОД СТРАНЕ ОСНОВНОГ СУДА У КРУШЕВЦУ, СУДСКЕ ЈЕДИНИЦЕ У БРУСУ, ЗАКЉУЧЕНОГ ИЗМЕЂУ ЈП "НАЦИОНАЛНИ ПАРК КОПАОНИК", КОПАОНИК, И ЈАВНОГ ПРЕДУЗЕЋА "СКИЈАЛИШТА СРБИЈЕ", БЕОГРАД, УПИСУЈЕ СЕ ПРАВО СЛУЖБЕНОСТИ, И ТО ПРАВО НА ПОСТАВЉАЊЕ 12 ЛАНСЕРА ПОВРШИНЕ ПО 2,5М2, КАО И 4 ТОПА 1.5 ПОВРШИНЕ 6,5М2, 11 ТОПОВА 4.5 ПОВРШИНЕ ОД ПО 6,5М2, 1 VP 1000 ПОВРШИНЕ ОД 6,25М2, VP1100 ПОВРШИНЕ ОД 6,25М2 И 6 ХИДРАНТА ЗА ПРИКЉУЧЕЊЕ МОБИЛНИХ ТОПОВА ПОВРШИНЕ ОД ПО 0,5М2, ШТО ЧИНИ УКУПНУ ПОВРШИНУ ОД 143М2 И ПРАВА НА ПОСТАВЉАЊЕ ТРАСЕ СИСТЕМА ЗА ВЕШТАЧКО ОСНЕЖАВАЊЕ У ДУЖИНИ ОД 3072,91М, ЈАВНО ПРЕДУЗЕЋЕ "СКИЈАЛИШТА СРБИЈЕ", НОВИ БЕОГРАД, МИЛУТИНА МИЛАНКОВИЋА 9

Врста терета:

ОСТАЛЕ ЗАБЕЛЕЖБЕ

Датум уписа:

19.05.2011.

Трајање терета:**Датум брисања:****Опис терета:**

НА ОСНОВУ УГОВОРА О УСТАНОВЉЕЊУ ПРАВА СЛУЖБЕНОСТИ ОВ.І БР.7664/2011 ОД 14.04.2011.ГОДИНЕ, ОВЕРЕНОГ ОД СТРАНЕ ОСНОВНОГ СУДА У КРУШЕВЦУ, ЗАКЉУЧЕНОГ ИЗМЕЂУ ЈАВНОГ ПРЕДУЗЕЋА "НАЦИОНАЛНИ ПАРК КОПАОНИК", КОПАОНИК, И ЈАВНОГ ПРЕДУЗЕЋА "СКИЈАЛИШТА СРБИЈЕ", БЕОГРАД, УПИСУЈЕ СЕ ПРАВО СЛУЖБЕНОСТИ, И ТО ПРАВО НА ПОЛАГАЊЕ ПОДЗЕМНОГ НИСКОНАПОНСКОГ ЕЛЕКТРО ВОДА У ДУЖИНИ ОД 247,9 М, ЈАВНО ПРЕДУЗЕЋЕ "СКИЈАЛИШТА СРБИЈЕ", НОВИ БЕОГРАД, МИЛУТИНА МИЛАНКОВИЋА 9

Врста терета:

ОСТАЛЕ ЗАБЕЛЕЖБЕ ПРОПИСАНЕ ЗАКОНОМ

Датум уписа:

28.09.2017.

Трајање терета:**Датум брисања:****Опис терета:**

НА ОСНОВУ ЗАКЉУЧКА БР.351-8302/2017 ОД 31.08.2017 ГОД.,ДОНЕТОГ ОД СТРАНЕ ВЛАДЕ РЕПУБЛИКЕ СРБИЈЕ,ВРШИ СЕ УПИС ДАТЕ САГЛАСНОСТИ ВЛАДЕ ДА ЈАВНО ПРЕДУЗЕЋЕ "СКИЈАЛИШТА СРБИЈЕ",КАО ИНВЕСТИТОР ИЗГРАДЊЕ ЛИНИЈСКОГ ИНФРАСТРУКТУРНОГ ОБЈЕКТА НА КАТ.ПАР.БР.1319/7 КО.БРЗЕЋЕ,КОЈА ЈЕ У СВОЈИНИ РЕПУБЛИКЕ СРБИЈЕ,ИЗВОДИ РАДОВЕ НА ИЗГРАДЊИ СИСТЕМА ЗА ОСВЕЋЉАВАЊЕ СКИ СТАЗЕ "КАРАМАН ГРЕБЕН 7А"У СКИ ЦЕНТРУ "КОПАОНИК",ПОСТАВЉАЊЕМ КАБЛОВА(КАБЛОВСКИ РОВ) И СТУБОВА,ПРЕМА СИТУАЦИОНОМ ПРИКАЗУ,СВЕ У СКЛАДУ СА ИНФОРМАЦИЈОМ О ЛОКАЦИЈИ ЗА КАТ.ПАРЦ.1319/7 КО БРЗЕЋЕ ОПШТИНА БРУС,МИНИСТАРСТВА ГРАЂЕВИНАРСТВА,САОБРАЋАЈА И ИНФРАСТРУКТУРЕ,БРОЈ: 350-01-00710/2015-14 ОД 15.ЈУЛА 2015. ГОД.,А У ЦИЉУ ПРИБАВЉАЊА РЕШЕЊА О ОДОБРЕЊУ ИЗВОЂЕЊА РАДОВА.

Врста терета:

ОСТАЛЕ ЗАБЕЛЕЖБЕ ПРОПИСАНЕ ЗАКОНОМ

Датум уписа:

08.04.2019.

Трајање терета:**Датум брисања:****Опис терета:**

НА ОСНОВУ ЗАКЉУЧКА ВЛАДЕ РЕПУБЛИКЕ СРБИЈЕ 05 БРОЈ 351-7910/2018 ОД 28.08.2018.ГОДИНЕ УПИСУЈЕ СЕ САГЛАСНОСТИ ВЛАДЕ РС ДА ЈАВНО ПРЕДУЗЕЋЕ "СКИЈАЛИШТА СРБИЈЕ", КАО ИНВЕСТИТОР ИЗГРАДЊЕ ЈАВНОГ ИНФРАСТРУКТУРНОГ ОБЈЕКТА НА КАТ.ПАР. 1319/15, У ЈАВНОЈ СВОЈИНИ РЕПУБЛИКЕ СРБИЈЕ, ИЗВОДИ РАДОВЕ НА ИЗГРАДЊИ ТЕЛЕКОМУНИКАЦИОНЕ ОПТИЧКЕ МРЕЖЕ У СКИ ЦЕНТРУ "КОПАОНИК", У СКЛАДУ СА ЛОКАЦИЈСКИМ УСЛОВИМА ЗА ИЗГРАДЊУ ТЕЛЕКОМУНИКАЦИОНЕ ОПТИЧКЕ МРЕЖЕ У ОКВИРУ "СКИ ЦЕНТРА" КОПАОНИК.

Врста терета:

ОСТАЛЕ ЗАБЕЛЕЖБЕ ПРОПИСАНЕ ЗАКОНОМ

Датум уписа:

08.12.2020.

Трајање терета:**Датум брисања:****Опис терета:**

НА ОСНОВУ ЗАКЉУЧКА ВЛАДЕ РЕПУБЛИКЕ СРБИЈЕ БРОЈ:351-1577/2020-1 ОД 20.02.2020.ГОДИНЕ ОВЕРЕНЕ ОД СТРАНЕ ПРЕДСЕДНИКА ВЛАДЕ АНЕ БРНАБИЋ, УПИСУЈЕ СЕ ЗАБЕЛЕЖБА ДА ЈЕ ВЛАДА РС САГЛАСНА ДА ЈП "СКИЈАЛИШТА СРБИЈЕ" БЕОГРАД, МОГУ ДА ВРШЕ ИНВЕСТИТОРСКА ПРАВА НА ЗАМЉИШТУ У СВОЈИНИ РЕПУБЛИКЕ СРБИЈЕ

ЈАВНО ПРЕДУЗЕЋЕ "СКИЈАЛИШТА СРБИЈЕ", НОВИ БЕОГРАД, МИЛУТИНА МИЛАНКОВИЋА 9

Врста терета:

ОСТАЛЕ ЗАБЕЛЕЖБЕ ПРОПИСАНЕ ЗАКОНОМ

Датум уписа:

11.08.2021.

Трајање терета:**Датум брисања:****Опис терета:**

НА ОСНОВУ ЗАКЉУЧКА ВЛАДЕ РЕПУБЛИКЕ СРБИЈЕ 05 БРОЈ 351-11162/2020 ОД 29.12.2020.ГОДИНЕ УПИСУЈЕ СЕ САГЛАСНОСТИ ВЛАДЕ РС ДА ЈАВНО ПРЕДУЗЕЋЕ "СКИЈАЛИШТА СРБИЈЕ", ВРШИ ИНВЕСТИТОРСКА ПРАВА НА ЗЕМЉУШТУ У СВОЈИНИ РС, РАДИ РЕКОНСТРУКЦИЈЕ ЛИНИЈСКИХ ИНФРАСТРУКТУРНИХ ОБЈЕКТА ИЗ ТАЧКЕ 1.ЗАКЉУЧКА

ЈАВНО ПРЕДУЗЕЋЕ "СКИЈАЛИШТА СРБИЈЕ", НОВИ БЕОГРАД, МИЛУТИНА МИЛАНКОВИЋА 9

Врста терета: ОСТАЛЕ ЗАБЕЛЕЖБЕ ПРОПИСАНЕ ЗАКОНОМ
Датум уписа: 04.10.2021.
Трајање терета:
Датум брисања:
Опис терета:

НА ОСНОВУ ЗАКЉУЧКА БР.351-7871/2021-2 ОД 16.09.2021 ГОДИНЕ ДОНЕТОГ ОД СТРАНЕ ВЛАДЕ РЕПУБЛИКЕ СРБИЈЕ НА ПРЕДЛОГ МИНИСТАРСТВА ГРАЂЕВИНАРСТВА, САОБРАЋАЈА И ИНФРАСТРУКТУРЕ, ВРШИ СЕ УПИС ДАТЕ САГЛАСНОСТИ ВЛАДЕ ДА ЈП"СКИЈАЛИШТА СРБИЈЕ" ИЗВОДИ РАДОВЕ НА ИЗГРАДЊИ СИСТЕМА ЗА ВЕШТАЧКО ОСНЕЖАВАЊЕ НА СКИ СТАЗАМА БЕЛА РЕКА I И II И СКИ СТАЗИ БЕЛА РЕКА III СА ВЕЗОМ НА ПОСТОЈЕЋИ СИСТЕМ ВЕШТАЧКОГ ОСНЕЖАВАЊА НА ЛОКАЦИЈИ ЛЕДЕНИЦА, КАО ОБЈЕКТА У ФУНКЦИЈИ ЛИНИЈСКОГ ИНФРАСТРУКТУРНОГ ОБЈЕКТА-КАБИНСКЕ ЖИЧАРЕ ТИПА ГОНДОЛЕ "БРЗЕЋЕ(БЕЛА РЕКА)-МАЛИ КАРАМАН" СА ПРАТЕЋОМ СКИ СТАЗОМ.

Постоји решење на парцели које није коначно.

Напомена (терет парцела)

Датум:	22.02.2022.
Број предмета:	952-02-7-043-607/2022
Опис:	ЗАБЕЛЕЖБА ДА ПРВОСТЕПЕНА ОДЛУКА БРОЈ 952-02-7-043-607/2022 НИЈЕ КОНАЧНА.
Датум:	01.02.2022.
Број предмета:	952-02-7-043-615/2022
Опис:	ПОКРЕНУТ ПОСТУПАК ЗА ПРОМЕНУ НАСТАЛУ ИЗГРАДЊОМ И ДОГРАДЊОМ ОБЈЕКТА СА ПРОМЕНОМ ГАБАРИТА
Датум:	01.02.2022.
Број предмета:	952-02-7-043-610/2022
Опис:	ПОКРЕНУТ ПОСТУПАК ЗА ПРОМЕНУ НАСТАЛУ ИЗГРАДЊОМ И ДОГРАДЊОМ ОБЈЕКТА СА ПРОМЕНОМ ГАБАРИТА

* Извод из базе података катастра непокретности.

НАПОМЕНА: Сходно члану 18. Закона о републичким административним таксама и члану 6. Уредбе о условима издавања извода из листа непокретности и листа вода из ГКИС-а, без накнаде се издаје извод из листа непокретности: органима, организацијама и институцијама Републике Србије, аутономних покрајина, односно јединица локалне самоуправе, организацијама обавезног социјалног осигурања, установама основаних од стране Републике Србије, аутономних покрајина, односно јединица локалне самоуправе, Црквама и верским заједницама, Црвеном крсту Србије, дипломатско-конзуларним представништвима страних држава, под условом узајамности, јавним бележницима и геодетским организацијама, и исти се дигитално преузимају преко сервисне магистрале државних органа и електронских сервиса РГЗ-а.



Република Србија
Републички геодетски завод
Геодетско-катастарски информациони систем

* Број листа непокретности: 111

katastar.rgz.gov.rs/eKatastar | 28.02.2022. 14:27:23

Подаци катастра непокретности

Подаци о непокретности	86a12c5d-488e-4722-b5e8-05a00965c344
Матични број општине:	70343
Општина:	БРУС
Матични број катастарске општине:	705993
Катастарска општина:	БРЗЕЋЕ
Датум ажурности:	25.02.2022. 14:08
Служба:	БРУС
Извор податка:	БРУС, ЈЕ

1. Подаци о парцели - А лист

Потес / Улица:	ЛЕДЕНИЦЕ
Број парцеле:	1319/16
Површина m ² :	2720460
Број листа непокретности:	111

Подаци о делу парцеле

Број дела:	10
Врста земљишта:	ПОЉОПРИВРЕДНО ЗЕМЉИШТЕ
Култура:	ЗЕМЉИШТЕ ПОД ЗГРАДОМ И ДРУГИМ ОБЈЕКТОМ
Површина m ² :	31

Имаоци права на парцели - Б лист

Назив:	РЕПУБЛИКА СРБИЈА
Адреса:	БЕОГРАД,
Врста права:	СВОЈИНА
Облик својине:	ЈАВНА СВОЈИНА
Удео:	1/1

Терети на парцели - Г лист

Врста терета:	ЗЕМЉИШТЕ У ЗОНИ НАЦИОНАЛНОГ ПАРКА
Датум уписа:	12.03.2008.
Трајање терета:	
Датум брисања:	
Опис терета:	
Врста терета:	ОСТАЛЕ ЗАБЕЛЕЖБЕ
Датум уписа:	16.12.2010.
Трајање терета:	
Датум брисања:	
Опис терета:	НА ОСНОВУ УГОВОРА II ОБ.1.БР.2694/10 ОД 19.11.2010 ОВЕРЕНОГ ОД СТРАНЕ ОСНОВНОГ СУДА У КРАЉЕВУ-СУДСКА ЈЕДИНИЦА РАШКА, ЗАКЉУЧЕНОГ ИЗМЕЂУ ЈП "НАЦИОНАЛНИ ПАРК КОПАОНИК", КОПАОНИК И ЈП "СКИЈАЛИШТА СРБИЈЕ", БЕОГРАД, УПИСУЈЕ СЕ ПРАВО СЛУЖБЕНОСТИ ПОСТАВЉАЊА, НЕСМЕТАНОГ КОРИШЋЕЊА И НЕСМЕТАНОГ ПРИСТУПА ПРОСТОРУ КОЈИ ЈЕ НЕОПХОДАН ЗА РАД, ОДРЖАВАЊЕ И ЕКСПЛОАТАЦИЈУ МБТС 10/0,4 КВ МАЛИ КАРАМАН НА ДЕЛУ КП.БР.1319/1 КО БРЗЕЋЕ УКУПНЕ ПОВРШИНЕ 25М2

ЈАВНО ПРЕДУЗЕЋЕ "СКИЈАЛИШТА СРБИЈЕ", НОВИ БЕОГРАД,
МИЛУТИНА МИЛАНКОВИЋА 9

Врста терета:	ОСТАЛЕ ЗАБЕЛЕЖБЕ
Датум уписа:	24.02.2011.
Трајање терета:	
Датум брисања:	
Опис терета:	НА ОСНОВУ УГОВОРА II ОВ.1.БР.2692/10 ОД 19.11.2010 ОВЕРЕНОГ ОД СТРАНЕ ОСНОВНОГ СУДА У КРАЉЕВУ-СУДСКА ЈЕДИНИЦА РАШКА ЗАКЉУЧЕНОГ ИЗМЕЂУ ЈП "НАЦИОНАЛНИ ПАРК КОПАОНИК" КОПАОНИК И ЈП "СКИЈАЛИШТА СРБИЈЕ" БЕОГРАД, УПИСУЈЕ СЕ ПРАВО СЛУЖБЕНОСТИ ПОЛАГАЊА, НЕСМЕТАНО КОРИШЋЕЊЕ ПРОСТОРА КОЈИ ЈЕ НЕОПХОДАН ЗА ПОЛАГАЊЕ И ОДРЖАВАЊЕ СРЕДЊЕНАПОНСКОГ КАБЛОВСКОГ ВОДА ОД ТС 10(20)/0.4 KV КАРАМАН ГРЕБЕН ДО ТС 10(20)/0.4 KV МАЛИ КАРАМАН, У ДУЖИНИ ОД 840М ЈАВНО ПРЕДУЗЕЋЕ "СКИЈАЛИШТА СРБИЈЕ", НОВИ БЕОГРАД, МИЛУТИНА МИЛАНКОВИЋА 9
Врста терета:	ОСТАЛЕ ЗАБЕЛЕЖБЕ
Датум уписа:	12.04.2011.
Трајање терета:	
Датум брисања:	
Опис терета:	НА ОСНОВУ УГОВОРА О УСТАНОВЉЕЊУ ПРАВА СЛУЖБЕНОСТИ II ОВ.1.БР.2695/10 ОД 19.11.2010 ОВЕРЕНОГ ОД СТРАНЕ ОСНОВНОГ СУДА КРАЉЕВО-СУДСКА ЈЕДИНИЦА РАШКА, ЗАКЉУЧЕНОГ ИЗМЕЂУ ЈП "НАЦИОНАЛНИ ПАРК КОПАОНИК" КОПАОНИК И ЈП "СКИЈАЛИШТА СРБИЈЕ" БЕОГРАД, УПИСУЈЕ СЕ ПРАВО СЛУЖБЕНОСТИ ПОСТАВЉАЊА УРЕЂАЈА, СТУБОВА И ИНСТАЛАЦИЈА СКИ ЛИФТОВА "ВУЧАК 1" И "ВУЧАК 2", НЕСМЕТАНОГ КОРИШЋЕЊА И НЕСМЕТАНОГ ПРИСТУПА ПРОСТОРУ КОЈИ ЈЕ НЕОПХОДАН ЗА ЊИХОВ РАД, ОДРЖАВАЊЕ И ЕКСПЛОАТАЦИЈУ НА ПЕРИОД ОД 01.12.2010 ДО 01.12.2026 ГОДИНЕ НА ДЕЛУ КП.БР.1319/1 КО БРЗЕЋЕ, У ПОВРШИНИ ОД 7М2 НА ИМЕ ЗАУЗЕЋА 2 СТУБА МИНИ СКИ ЛИФТА "ВУЧАК 1", У ДУЖИНИ ИНСТАЛАЦИЈЕ ОД 280 МЕТАРА, А У ПОВРШИНИ 3М2 А НА ИМЕ ЗАУЗЕЋА ЈЕДНОГ СТУБА МИНИ СКИ ЛИФТА "ВУЧАК 2" У ДУЖИНИ ИНСТАЛАЦИЈЕ ОД 198 МЕТАРА ЈАВНО ПРЕДУЗЕЋЕ "СКИЈАЛИШТА СРБИЈЕ", НОВИ БЕОГРАД, МИЛУТИНА МИЛАНКОВИЋА 9
Врста терета:	ОСТАЛЕ ЗАБЕЛЕЖБЕ
Датум уписа:	13.05.2011.
Трајање терета:	
Датум брисања:	
Опис терета:	НА ОСНОВУ УГОВОРА О УСТАНОВЉЕЊУ ПРАВА СЛУЖБЕНОСТИ II ОВ.1.БР.2689/10 ОД 19.11.2010 ГОДИНЕ ОВЕРЕНОГ ОД СТРАНЕ ОСНОВНОГ СУДА КРАЉЕВО-СУДСКА ЈЕДИНИЦА РАШКА, ЗАКЉУЧЕНОГ ИЗМЕЂУ ЈП НАЦИОНАЛНИ ПАРК "КОПАОНИК", КОПАОНИК И ЈП "СКИЈАЛИШТА СРБИЈЕ" БЕОГРАД, УСТАНОВЉАВА СЕ ПРАВО СЛУЖБЕНОСТИ НА КП.БР.1319/1 НА ИМЕ ЗАУЗЕЋА ТРИ ЛАНСЕРА 5,85 М2, 3 ПРИКЉУЧКА ЗА МОБИЛНЕ ТОПОВЕ 5,85 М2 И 2 ТОПА ВЕШТАЧКОГ ОСНЕЖАВАЊА 6,78 М2, ДУЖИНЕ ИНСТАЛАЦИЈЕ 857 М. ЈАВНО ПРЕДУЗЕЋЕ "СКИЈАЛИШТА СРБИЈЕ", НОВИ БЕОГРАД, МИЛУТИНА МИЛАНКОВИЋА 9
Врста терета:	ОСТАЛЕ ЗАБЕЛЕЖБЕ
Датум уписа:	18.05.2011.
Трајање терета:	
Датум брисања:	
Опис терета:	НА ОСНОВУ УГОВОРА О УСТАНОВЉЕЊУ ПРАВА СЛУЖБЕНОСТИ ОВ.БР.7654/2011 ОД 14.04.2011. ГОДИНЕ, ОВЕРЕНОГ ОД СТРАНЕ ОСНОВНОГ СУДА У КРУШЕВЦУ, СУДСКЕ ЈЕДИНИЦЕ У БРУСУ, ЗАКЉУЧЕНОГ ИЗМЕЂУ ЈП "НАЦИОНАЛНИ ПАРК КОПАОНИК", КОПАОНИК, И ЈАВНОГ ПРЕДУЗЕЋА "СКИЈАЛИШТА СРБИЈЕ", БЕОГРАД, УПИСУЈЕ СЕ ПРАВО СЛУЖБЕНОСТИ, И ТО ПРАВО НА ПОСТАВЉАЊЕ 12 ЛАНСЕРА ПОВРШИНЕ ПО 2,5М2, КАО И 4 ТОПА 1.5 ПОВРШИНЕ 6,5М2, 11 ТОПОВА 4.5 ПОВРШИНЕ ОД ПО 6,5М2, 1 VP 1000 ПОВРШИНЕ ОД 6,25М2, VP1100 ПОВРШИНЕ ОД 6,25М2 И 6 ХИДРАНТА ЗА ПРИКЉУЧЕЊЕ МОБИЛНИХ ТОПОВА ПОВРШИНЕ ОД ПО 0,5М2, ШТО ЧИНИ УКУПНУ ПОВРШИНУ ОД 143М2 И ПРАВА НА ПОСТАВЉАЊЕ ТРАСЕ СИСТЕМА ЗА ВЕШТАЧКО ОСНЕЖАВАЊЕ У ДУЖИНИ ОД 3072,91М, ЈАВНО ПРЕДУЗЕЋЕ "СКИЈАЛИШТА СРБИЈЕ", НОВИ БЕОГРАД, МИЛУТИНА МИЛАНКОВИЋА 9

Врста терета:
Датум уписа:
Трајање терета:
Датум брисања:
Опис терета:

ОСТАЛЕ ЗАБЕЛЕЖБЕ
 19.05.2011.

НА ОСНОВУ УГОВОРА О УСТАНОВЉЕЊУ ПРАВА СЛУЖБЕНОСТИ ОБ.І БР.7664/2011 ОД 14.04.2011.ГОДИНЕ, ОВЕРЕНОГ ОД СТРАНЕ ОСНОВНОГ СУДА У КРУШЕВЦУ, ЗАКЉУЧЕНОГ ИЗМЕЂУ ЈАВНОГ ПРЕДУЗЕЋА "НАЦИОНАЛНИ ПАРК КОПАОНИК", КОПАОНИК, И ЈАВНОГ ПРЕДУЗЕЋА "СКИЈАЛИШТА СРБИЈЕ", БЕОГРАД, УПИСУЈЕ СЕ ПРАВО СЛУЖБЕНОСТИ, И ТО ПРАВО НА ПОЛАГАЊЕ ПОДЗЕМНОГ НИСКОНАПОНСКОГ ЕЛЕКТРО ВОДА У ДУЖИНИ ОД 247,9 М, ЈАВНО ПРЕДУЗЕЋЕ "СКИЈАЛИШТА СРБИЈЕ", НОВИ БЕОГРАД, МИЛУТИНА МИЛАНКОВИЋА 9

Врста терета:
Датум уписа:
Трајање терета:
Датум брисања:
Опис терета:

ОСТАЛЕ ЗАБЕЛЕЖБЕ ПРОПИСАНЕ ЗАКОНОМ
 28.09.2017.

НА ОСНОВУ ЗАКЉУЧКА БР.351-8302/2017 ОД 31.08.2017 ГОД.,ДОНЕТОГ ОД СТРАНЕ ВЛАДЕ РЕПУБЛИКЕ СРБИЈЕ,ВРШИ СЕ УПИС ДАТЕ САГЛАСНОСТИ ВЛАДЕ ДА ЈАВНО ПРЕДУЗЕЋЕ "СКИЈАЛИШТА СРБИЈЕ",КАО ИНВЕСТИТОР ИЗГРАДЊЕ ЛИНИЈСКОГ ИНФРАСТРУКТУРНОГ ОБЈЕКТА НА КАТ.ПАР.БР.1319/7 КО.БРЗЕЋЕ,КОЈА ЈЕ У СВОЈИНИ РЕПУБЛИКЕ СРБИЈЕ,ИЗВОДИ РАДОВЕ НА ИЗГРАДЊИ СИСТЕМА ЗА ОСВЕЋЉАВАЊЕ СКИ СТАЗЕ "КАРАМАН ГРЕБЕН 7А"У СКИ ЦЕНТРУ "КОПАОНИК",ПОСТАВЉАЊЕМ КАБЛОВА(КАБЛОВСКИ РОВ) И СТУБОВА,ПРЕМА СИТУАЦИОНОМ ПРИКАЗУ,СВЕ У СКЛАДУ СА ИНФОРМАЦИЈОМ О ЛОКАЦИЈИ ЗА КАТ.ПАРЦ.1319/7 КО БРЗЕЋЕ ОПШТИНА БРУС,МИНИСТАРСТВА ГРАЂЕВИНАРСТВА,САОБРАЋАЈА И ИНФРАСТРУКТУРЕ,БРОЈ: 350-01-00710/2015-14 ОД 15.ЈУЛА 2015. ГОД.,А У ЦИЉУ ПРИБАВЉАЊА РЕШЕЊА О ОДОБРЕЊУ ИЗВОЂЕЊА РАДОВА.

Врста терета:
Датум уписа:
Трајање терета:
Датум брисања:
Опис терета:

ОСТАЛЕ ЗАБЕЛЕЖБЕ ПРОПИСАНЕ ЗАКОНОМ
 08.04.2019.

НА ОСНОВУ ЗАКЉУЧКА ВЛАДЕ РЕПУБЛИКЕ СРБИЈЕ 05 БРОЈ 351-7910/2018 ОД 28.08.2018.ГОДИНЕ УПИСУЈЕ СЕ САГЛАСНОСТИ ВЛАДЕ РС ДА ЈАВНО ПРЕДУЗЕЋЕ "СКИЈАЛИШТА СРБИЈЕ", КАО ИНВЕСТИТОР ИЗГРАДЊЕ ЈАВНОГ ИНФРАСТРУКТУРНОГ ОБЈЕКТА НА КАТ.ПАР. 1319/15, У ЈАВНОЈ СВОЈИНИ РЕПУБЛИКЕ СРБИЈЕ, ИЗВОДИ РАДОВЕ НА ИЗГРАДЊИ ТЕЛЕКОМУНИКАЦИОНЕ ОПТИЧКЕ МРЕЖЕ У СКИ ЦЕНТРУ "КОПАОНИК", У СКЛАДУ СА ЛОКАЦИЈСКИМ УСЛОВИМА ЗА ИЗГРАДЊУ ТЕЛЕКОМУНИКАЦИОНЕ ОПТИЧКЕ МРЕЖЕ У ОКВИРУ "СКИ ЦЕНТРА" КОПАОНИК.

Врста терета:
Датум уписа:
Трајање терета:
Датум брисања:
Опис терета:

ОСТАЛЕ ЗАБЕЛЕЖБЕ ПРОПИСАНЕ ЗАКОНОМ
 08.12.2020.

НА ОСНОВУ ЗАКЉУЧКА ВЛАДЕ РЕПУБЛИКЕ СРБИЈЕ БРОЈ:351-1577/2020-1 ОД 20.02.2020.ГОДИНЕ ОВЕРЕНЕ ОД СТРАНЕ ПРЕДСЕДНИКА ВЛАДЕ АНЕ БРНАБИЋ, УПИСУЈЕ СЕ ЗАБЕЛЕЖБА ДА ЈЕ ВЛАДА РС САГЛАСНА ДА ЈП "СКИЈАЛИШТА СРБИЈЕ" БЕОГРАД, МОГУ ДА ВРШЕ ИНВЕСТИТОРСКА ПРАВА НА ЗАМЉИШТУ У СВОЈИНИ РЕПУБЛИКЕ СРБИЈЕ

ЈАВНО ПРЕДУЗЕЋЕ "СКИЈАЛИШТА СРБИЈЕ", НОВИ БЕОГРАД, МИЛУТИНА МИЛАНКОВИЋА 9

Врста терета:
Датум уписа:
Трајање терета:
Датум брисања:
Опис терета:

ОСТАЛЕ ЗАБЕЛЕЖБЕ ПРОПИСАНЕ ЗАКОНОМ
 11.08.2021.

НА ОСНОВУ ЗАКЉУЧКА ВЛАДЕ РЕПУБЛИКЕ СРБИЈЕ 05 БРОЈ 351-11162/2020 ОД 29.12.2020.ГОДИНЕ УПИСУЈЕ СЕ САГЛАСНОСТИ ВЛАДЕ РС ДА ЈАВНО ПРЕДУЗЕЋЕ "СКИЈАЛИШТА СРБИЈЕ", ВРШИ ИНВЕСТИТОРСКА ПРАВА НА ЗЕМЉУШТУ У СВОЈИНИ РС, РАДИ РЕКОНСТРУКЦИЈЕ ЛИНИЈСКИХ ИНФРАСТРУКТУРНИХ ОБЈЕКТА ИЗ ТАЧКЕ 1.ЗАКЉУЧКА

ЈАВНО ПРЕДУЗЕЋЕ "СКИЈАЛИШТА СРБИЈЕ", НОВИ БЕОГРАД, МИЛУТИНА МИЛАНКОВИЋА 9

Врста терета:	ОСТАЛЕ ЗАБЕЛЕЖБЕ ПРОПИСАНЕ ЗАКОНОМ
Датум уписа:	04.10.2021.
Трајање терета:	
Датум брисања:	
Опис терета:	НА ОСНОВУ ЗАКЉУЧКА БР.351-7871/2021-2 ОД 16.09.2021 ГОДИНЕ ДОНЕТОГ ОД СТРАНЕ ВЛАДЕ РЕПУБЛИКЕ СРБИЈЕ НА ПРЕДЛОГ МИНИСТАРСТВА ГРАЂЕВИНАРСТВА, САОБРАЋАЈА И ИНФРАСТРУКТУРЕ, ВРШИ СЕ УПИС ДАТЕ САГЛАСНОСТИ ВЛАДЕ ДА ЈП"СКИЈАЛИШТА СРБИЈЕ" ИЗВОДИ РАДОВЕ НА ИЗГРАДЊИ СИСТЕМА ЗА ВЕШТАЧКО ОСНЕЖАВАЊЕ НА СКИ СТАЗАМА БЕЛА РЕКА I И II И СКИ СТАЗИ БЕЛА РЕКА III СА ВЕЗОМ НА ПОСТОЈЕЋИ СИСТЕМ ВЕШТАЧКОГ ОСНЕЖАВАЊА НА ЛОКАЦИЈИ ЛЕДЕНИЦА, КАО ОБЈЕКТА У ФУНКЦИЈИ ЛИНИЈСКОГ ИНФРАСТРУКТУРНОГ ОБЈЕКТА-КАБИНСКЕ ЖИЧАРЕ ТИПА ГОНДОЛЕ "БРЗЕЋЕ(БЕЛА РЕКА)-МАЛИ КАРАМАН" СА ПРАТЕЋОМ СКИ СТАЗОМ.

Постоји решење на парцели које није коначно.

Напомена (терет парцела)	
Датум:	22.02.2022.
Број предмета:	952-02-7-043-607/2022
Опис:	ЗАБЕЛЕЖБА ДА ПРВОСТЕПЕНА ОДЛУКА БРОЈ 952-02-7-043-607/2022 НИЈЕ КОНАЧНА.
Датум:	01.02.2022.
Број предмета:	952-02-7-043-615/2022
Опис:	ПОКРЕНУТ ПОСТУПАК ЗА ПРОМЕНУ НАСТАЛУ ИЗГРАДЊОМ И ДОГРАДЊОМ ОБЈЕКТА СА ПРОМЕНОМ ГАБАРИТА
Датум:	01.02.2022.
Број предмета:	952-02-7-043-610/2022
Опис:	ПОКРЕНУТ ПОСТУПАК ЗА ПРОМЕНУ НАСТАЛУ ИЗГРАДЊОМ И ДОГРАДЊОМ ОБЈЕКТА СА ПРОМЕНОМ ГАБАРИТА

2. Подаци о зградама и другим грађевинским објектима - В1 лист

Број објекта:	10
Назив улице:	ЛЕДЕНИЦЕ
Кућни број:	
Кућни подброј:	
Површина m²:	31
Корисна површина m²:	0
Грађевинска површина m²:	0
Начин коришћења и назив објекта:	ЗГРАДА ПОСЛОВНИХ УСЛУГА-СКИ БИФЕ
Правни статус објекта:	ОБЈЕКАТ ИЗГРАЂЕН БЕЗ ОДОБРЕЊА ЗА ГРАДЊУ
Број етажа под земљом:	
Број етажа у приземљу:	1
Број етажа над земљом:	
Број етажа у поткровљу:	

Имаоци права на објекту	
Назив:	КОСТИЋ (НИКОЛА) ЧАСЛАВ
Адреса:	БРЗЕЋЕ,
Матични број лица:	1105975782638
Врста права:	ДРЖАЛАЦ
Облик својине:	ПРИВАТНА
Удео:	1/1

Терети на објекту - Г лист	
Врста терета:	ОБЈЕКАТ ИЗГРАЂЕН БЕЗ ДОЗВОЛЕ
Датум уписа:	07.08.2018.
Трајање терета:	
Датум брисања:	
Опис терета:	

Напомена (терет објекта)

*** Нема напомене ***

* Извод из базе података катастра непокретности.

НАПОМЕНА: Сходно члану 18. Закона о републичким административним таксама и члану 6. Уредбе о условима издавања извода из листа непокретности и листа вода из ГКИС-а, без накнаде се издаје извод из листа непокретности: органима, организацијама и институцијама Републике Србије, аутономних покрајина, односно јединица локалне самоуправе, организацијама обавезног социјалног осигурања, установама основаних од стране Републике Србије, аутономних покрајина, односно јединица локалне самоуправе, Црквама и верским заједницама, Црвеном крсту Србије, дипломатско-конзуларним представништвима страних држава, под условом узајамности, јавним бележницима и геодетским организацијама, и исти се дигитално преузимају преко сервисне магистрале државних органа и електронских сервиса РГЗ-а.



Република Србија
Републички геодетски завод
Геодетско-катастарски информациони систем

* Број листа непокретности: 111

katastar.rgz.gov.rs/eKatastar | 28.02.2022. 14:27:07

Подаци катастра непокретности

Подаци о непокретности	054455b4-e7ac-4964-bb15-0776f6658094
Матични број општине:	70343
Општина:	БРУС
Матични број катастарске општине:	705993
Катастарска општина:	БРЗЕЋЕ
Датум ажурности:	25.02.2022. 14:08
Служба:	БРУС
Извор податка:	БРУС, ЈЕ

1. Подаци о парцели - А лист

Потес / Улица:	ЛЕДЕНИЦЕ
Број парцеле:	1319/16
Површина m ² :	2720460
Број листа непокретности:	111

Подаци о делу парцеле

Број дела:	4
Врста земљишта:	ПОЉОПРИВРЕДНО ЗЕМЉИШТЕ
Култура:	ЗЕМЉИШТЕ ПОД ЗГРАДОМ И ДРУГИМ ОБЈЕКТОМ
Површина m ² :	12

Имаоци права на парцели - Б лист

Назив:	РЕПУБЛИКА СРБИЈА
Адреса:	БЕОГРАД,
Врста права:	СВОЈИНА
Облик својине:	ЈАВНА СВОЈИНА
Удео:	1/1

Терети на парцели - Г лист

Врста терета:	ЗЕМЉИШТЕ У ЗОНИ НАЦИОНАЛНОГ ПАРКА
Датум уписа:	12.03.2008.
Трајање терета:	
Датум брисања:	
Опис терета:	
Врста терета:	ОСТАЛЕ ЗАБЕЛЕЖБЕ
Датум уписа:	16.12.2010.
Трајање терета:	
Датум брисања:	
Опис терета:	НА ОСНОВУ УГОВОРА II ОБ.1.БР.2694/10 ОД 19.11.2010 ОВЕРЕНОГ ОД СТРАНЕ ОСНОВНОГ СУДА У КРАЉЕВУ-СУДСКА ЈЕДИНИЦА РАШКА, ЗАКЉУЧЕНОГ ИЗМЕЂУ ЈП "НАЦИОНАЛНИ ПАРК КОПАОНИК", КОПАОНИК И ЈП "СКИЈАЛИШТА СРБИЈЕ", БЕОГРАД, УПИСУЈЕ СЕ ПРАВО СЛУЖБЕНОСТИ ПОСТАВЉАЊА, НЕСМЕТАНОГ КОРИШЋЕЊА И НЕСМЕТАНОГ ПРИСТУПА ПРОСТОРУ КОЈИ ЈЕ НЕОПХОДАН ЗА РАД, ОДРЖАВАЊЕ И ЕКСПЛОАТАЦИЈУ МБТС 10/0,4 КВ МАЛИ КАРАМАН НА ДЕЛУ КП.БР.1319/1 КО БРЗЕЋЕ УКУПНЕ ПОВРШИНЕ 25М2

ЈАВНО ПРЕДУЗЕЋЕ "СКИЈАЛИШТА СРБИЈЕ", НОВИ БЕОГРАД,
МИЛУТИНА МИЛАНКОВИЋА 9

Врста терета:	ОСТАЛЕ ЗАБЕЛЕЖБЕ
Датум уписа:	24.02.2011.
Трајање терета:	
Датум брисања:	
Опис терета:	НА ОСНОВУ УГОВОРА II ОВ.1.БР.2692/10 ОД 19.11.2010 ОВЕРЕНОГ ОД СТРАНЕ ОСНОВНОГ СУДА У КРАЉЕВУ-СУДСКА ЈЕДИНИЦА РАШКА ЗАКЉУЧЕНОГ ИЗМЕЂУ ЈП "НАЦИОНАЛНИ ПАРК КОПАОНИК" КОПАОНИК И ЈП "СКИЈАЛИШТА СРБИЈЕ" БЕОГРАД, УПИСУЈЕ СЕ ПРАВО СЛУЖБЕНОСТИ ПОЛАГАЊА, НЕСМЕТАНО КОРИШЋЕЊЕ ПРОСТОРА КОЈИ ЈЕ НЕОПХОДАН ЗА ПОЛАГАЊЕ И ОДРЖАВАЊЕ СРЕДЊЕНАПОНСКОГ КАБЛОВСКОГ ВОДА ОД ТС 10(20)/0.4 KV КАРАМАН ГРЕБЕН ДО ТС 10(20)/0.4 KV МАЛИ КАРАМАН, У ДУЖИНИ ОД 840М ЈАВНО ПРЕДУЗЕЋЕ "СКИЈАЛИШТА СРБИЈЕ", НОВИ БЕОГРАД, МИЛУТИНА МИЛАНКОВИЋА 9
Врста терета:	ОСТАЛЕ ЗАБЕЛЕЖБЕ
Датум уписа:	12.04.2011.
Трајање терета:	
Датум брисања:	
Опис терета:	НА ОСНОВУ УГОВОРА О УСТАНОВЉЕЊУ ПРАВА СЛУЖБЕНОСТИ II ОВ.1.БР.2695/10 ОД 19.11.2010 ОВЕРЕНОГ ОД СТРАНЕ ОСНОВНОГ СУДА КРАЉЕВО-СУДСКА ЈЕДИНИЦА РАШКА, ЗАКЉУЧЕНОГ ИЗМЕЂУ ЈП "НАЦИОНАЛНИ ПАРК КОПАОНИК" КОПАОНИК И ЈП "СКИЈАЛИШТА СРБИЈЕ" БЕОГРАД, УПИСУЈЕ СЕ ПРАВО СЛУЖБЕНОСТИ ПОСТАВЉАЊА УРЕЂАЈА, СТУБОВА И ИНСТАЛАЦИЈА СКИ ЛИФТОВА "ВУЧАК 1" И "ВУЧАК 2", НЕСМЕТАНОГ КОРИШЋЕЊА И НЕСМЕТАНОГ ПРИСТУПА ПРОСТОРУ КОЈИ ЈЕ НЕОПХОДАН ЗА ЊИХОВ РАД, ОДРЖАВАЊЕ И ЕКСПЛОАТАЦИЈУ НА ПЕРИОД ОД 01.12.2010 ДО 01.12.2026 ГОДИНЕ НА ДЕЛУ КП.БР.1319/1 КО БРЗЕЋЕ, У ПОВРШИНИ ОД 7М2 НА ИМЕ ЗАУЗЕЋА 2 СТУБА МИНИ СКИ ЛИФТА "ВУЧАК 1", У ДУЖИНИ ИНСТАЛАЦИЈЕ ОД 280 МЕТАРА, А У ПОВРШИНИ 3М2 А НА ИМЕ ЗАУЗЕЋА ЈЕДНОГ СТУБА МИНИ СКИ ЛИФТА "ВУЧАК 2" У ДУЖИНИ ИНСТАЛАЦИЈЕ ОД 198 МЕТАРА ЈАВНО ПРЕДУЗЕЋЕ "СКИЈАЛИШТА СРБИЈЕ", НОВИ БЕОГРАД, МИЛУТИНА МИЛАНКОВИЋА 9
Врста терета:	ОСТАЛЕ ЗАБЕЛЕЖБЕ
Датум уписа:	13.05.2011.
Трајање терета:	
Датум брисања:	
Опис терета:	НА ОСНОВУ УГОВОРА О УСТАНОВЉЕЊУ ПРАВА СЛУЖБЕНОСТИ II ОВ.1.БР.2689/10 ОД 19.11.2010 ГОДИНЕ ОВЕРЕНОГ ОД СТРАНЕ ОСНОВНОГ СУДА КРАЉЕВО-СУДСКА ЈЕДИНИЦА РАШКА, ЗАКЉУЧЕНОГ ИЗМЕЂУ ЈП НАЦИОНАЛНИ ПАРК "КОПАОНИК", КОПАОНИК И ЈП "СКИЈАЛИШТА СРБИЈЕ" БЕОГРАД, УСТАНОВЉАВА СЕ ПРАВО СЛУЖБЕНОСТИ НА КП.БР.1319/1 НА ИМЕ ЗАУЗЕЋА ТРИ ЛАНСЕРА 5,85 М2, 3 ПРИКЉУЧКА ЗА МОБИЛНЕ ТОПОВЕ 5,85 М2 И 2 ТОПА ВЕШТАЧКОГ ОСНЕЖАВАЊА 6,78 М2, ДУЖИНЕ ИНСТАЛАЦИЈЕ 857 М. ЈАВНО ПРЕДУЗЕЋЕ "СКИЈАЛИШТА СРБИЈЕ", НОВИ БЕОГРАД, МИЛУТИНА МИЛАНКОВИЋА 9
Врста терета:	ОСТАЛЕ ЗАБЕЛЕЖБЕ
Датум уписа:	18.05.2011.
Трајање терета:	
Датум брисања:	
Опис терета:	НА ОСНОВУ УГОВОРА О УСТАНОВЉЕЊУ ПРАВА СЛУЖБЕНОСТИ ОВ.БР.7654/2011 ОД 14.04.2011. ГОДИНЕ, ОВЕРЕНОГ ОД СТРАНЕ ОСНОВНОГ СУДА У КРУШЕВЦУ, СУДСКЕ ЈЕДИНИЦЕ У БРУСУ, ЗАКЉУЧЕНОГ ИЗМЕЂУ ЈП "НАЦИОНАЛНИ ПАРК КОПАОНИК", КОПАОНИК, И ЈАВНОГ ПРЕДУЗЕЋА "СКИЈАЛИШТА СРБИЈЕ", БЕОГРАД, УПИСУЈЕ СЕ ПРАВО СЛУЖБЕНОСТИ, И ТО ПРАВО НА ПОСТАВЉАЊЕ 12 ЛАНСЕРА ПОВРШИНЕ ПО 2,5М2, КАО И 4 ТОПА 1.5 ПОВРШИНЕ 6,5М2, 11 ТОПОВА 4.5 ПОВРШИНЕ ОД ПО 6,5М2, 1 VP 1000 ПОВРШИНЕ ОД 6,25М2, VP1100 ПОВРШИНЕ ОД 6,25М2 И 6 ХИДРАНТА ЗА ПРИКЉУЧЕЊЕ МОБИЛНИХ ТОПОВА ПОВРШИНЕ ОД ПО 0,5М2, ШТО ЧИНИ УКУПНУ ПОВРШИНУ ОД 143М2 И ПРАВА НА ПОСТАВЉАЊЕ ТРАСЕ СИСТЕМА ЗА ВЕШТАЧКО ОСНЕЖАВАЊЕ У ДУЖИНИ ОД 3072,91М, ЈАВНО ПРЕДУЗЕЋЕ "СКИЈАЛИШТА СРБИЈЕ", НОВИ БЕОГРАД, МИЛУТИНА МИЛАНКОВИЋА 9

Врста терета:

ОСТАЛЕ ЗАБЕЛЕЖБЕ

Датум уписа:

19.05.2011.

Трајање терета:**Датум брисања:****Опис терета:**

НА ОСНОВУ УГОВОРА О УСТАНОВЉЕЊУ ПРАВА СЛУЖБЕНОСТИ ОБ.І БР.7664/2011 ОД 14.04.2011.ГОДИНЕ, ОВЕРЕНОГ ОД СТРАНЕ ОСНОВНОГ СУДА У КРУШЕВЦУ, ЗАКЉУЧЕНОГ ИЗМЕЂУ ЈАВНОГ ПРЕДУЗЕЋА "НАЦИОНАЛНИ ПАРК КОПАОНИК", КОПАОНИК, И ЈАВНОГ ПРЕДУЗЕЋА "СКИЈАЛИШТА СРБИЈЕ", БЕОГРАД, УПИСУЈЕ СЕ ПРАВО СЛУЖБЕНОСТИ, И ТО ПРАВО НА ПОЛАГАЊЕ ПОДЗЕМНОГ НИСКОНАПОНСКОГ ЕЛЕКТРО ВОДА У ДУЖИНИ ОД 247,9 М, ЈАВНО ПРЕДУЗЕЋЕ "СКИЈАЛИШТА СРБИЈЕ", НОВИ БЕОГРАД, МИЛУТИНА МИЛАНКОВИЋА 9

Врста терета:

ОСТАЛЕ ЗАБЕЛЕЖБЕ ПРОПИСАНЕ ЗАКОНОМ

Датум уписа:

28.09.2017.

Трајање терета:**Датум брисања:****Опис терета:**

НА ОСНОВУ ЗАКЉУЧКА БР.351-8302/2017 ОД 31.08.2017 ГОД.,ДОНЕТОГ ОД СТРАНЕ ВЛАДЕ РЕПУБЛИКЕ СРБИЈЕ,ВРШИ СЕ УПИС ДАТЕ САГЛАСНОСТИ ВЛАДЕ ДА ЈАВНО ПРЕДУЗЕЋЕ "СКИЈАЛИШТА СРБИЈЕ",КАО ИНВЕСТИТОР ИЗГРАДЊЕ ЛИНИЈСКОГ ИНФРАСТРУКТУРНОГ ОБЈЕКТА НА КАТ.ПАР.БР.1319/7 КО.БРЗЕЋЕ,КОЈА ЈЕ У СВОЈИНИ РЕПУБЛИКЕ СРБИЈЕ,ИЗВОДИ РАДОВЕ НА ИЗГРАДЊИ СИСТЕМА ЗА ОСВЕЋЉАВАЊЕ СКИ СТАЗЕ "КАРАМАН ГРЕБЕН 7А"У СКИ ЦЕНТРУ "КОПАОНИК",ПОСТАВЉАЊЕМ КАБЛОВА(КАБЛОВСКИ РОВ) И СТУБОВА,ПРЕМА СИТУАЦИОНОМ ПРИКАЗУ,СВЕ У СКЛАДУ СА ИНФОРМАЦИЈОМ О ЛОКАЦИЈИ ЗА КАТ.ПАРЦ.1319/7 КО БРЗЕЋЕ ОПШТИНА БРУС,МИНИСТАРСТВА ГРАЂЕВИНАРСТВА,САОБРАЋАЈА И ИНФРАСТРУКТУРЕ,БРОЈ: 350-01-00710/2015-14 ОД 15.ЈУЛА 2015. ГОД.,А У ЦИЉУ ПРИБАВЉАЊА РЕШЕЊА О ОДОБРЕЊУ ИЗВОЂЕЊА РАДОВА.

Врста терета:

ОСТАЛЕ ЗАБЕЛЕЖБЕ ПРОПИСАНЕ ЗАКОНОМ

Датум уписа:

08.04.2019.

Трајање терета:**Датум брисања:****Опис терета:**

НА ОСНОВУ ЗАКЉУЧКА ВЛАДЕ РЕПУБЛИКЕ СРБИЈЕ 05 БРОЈ 351-7910/2018 ОД 28.08.2018.ГОДИНЕ УПИСУЈЕ СЕ САГЛАСНОСТИ ВЛАДЕ РС ДА ЈАВНО ПРЕДУЗЕЋЕ "СКИЈАЛИШТА СРБИЈЕ", КАО ИНВЕСТИТОР ИЗГРАДЊЕ ЈАВНОГ ИНФРАСТРУКТУРНОГ ОБЈЕКТА НА КАТ.ПАР. 1319/15, У ЈАВНОЈ СВОЈИНИ РЕПУБЛИКЕ СРБИЈЕ, ИЗВОДИ РАДОВЕ НА ИЗГРАДЊИ ТЕЛЕКОМУНИКАЦИОНЕ ОПТИЧКЕ МРЕЖЕ У СКИ ЦЕНТРУ "КОПАОНИК", У СКЛАДУ СА ЛОКАЦИЈСКИМ УСЛОВИМА ЗА ИЗГРАДЊУ ТЕЛЕКОМУНИКАЦИОНЕ ОПТИЧКЕ МРЕЖЕ У ОКВИРУ "СКИ ЦЕНТРА" КОПАОНИК.

Врста терета:

ОСТАЛЕ ЗАБЕЛЕЖБЕ ПРОПИСАНЕ ЗАКОНОМ

Датум уписа:

08.12.2020.

Трајање терета:**Датум брисања:****Опис терета:**

НА ОСНОВУ ЗАКЉУЧКА ВЛАДЕ РЕПУБЛИКЕ СРБИЈЕ БРОЈ:351-1577/2020-1 ОД 20.02.2020.ГОДИНЕ ОВЕРЕНЕ ОД СТРАНЕ ПРЕДСЕДНИКА ВЛАДЕ АНЕ БРНАБИЋ, УПИСУЈЕ СЕ ЗАБЕЛЕЖБА ДА ЈЕ ВЛАДА РС САГЛАСНА ДА ЈП "СКИЈАЛИШТА СРБИЈЕ" БЕОГРАД, МОГУ ДА ВРШЕ ИНВЕСТИТОРСКА ПРАВА НА ЗАМЉИШТУ У СВОЈИНИ РЕПУБЛИКЕ СРБИЈЕ

ЈАВНО ПРЕДУЗЕЋЕ "СКИЈАЛИШТА СРБИЈЕ", НОВИ БЕОГРАД, МИЛУТИНА МИЛАНКОВИЋА 9

Врста терета:

ОСТАЛЕ ЗАБЕЛЕЖБЕ ПРОПИСАНЕ ЗАКОНОМ

Датум уписа:

11.08.2021.

Трајање терета:**Датум брисања:****Опис терета:**

НА ОСНОВУ ЗАКЉУЧКА ВЛАДЕ РЕПУБЛИКЕ СРБИЈЕ 05 БРОЈ 351-11162/2020 ОД 29.12.2020.ГОДИНЕ УПИСУЈЕ СЕ САГЛАСНОСТИ ВЛАДЕ РС ДА ЈАВНО ПРЕДУЗЕЋЕ "СКИЈАЛИШТА СРБИЈЕ", ВРШИ ИНВЕСТИТОРСКА ПРАВА НА ЗЕМЉУШТУ У СВОЈИНИ РС, РАДИ РЕКОНСТРУКЦИЈЕ ЛИНИЈСКИХ ИНФРАСТРУКТУРНИХ ОБЈЕКТА ИЗ ТАЧКЕ 1.ЗАКЉУЧКА

ЈАВНО ПРЕДУЗЕЋЕ "СКИЈАЛИШТА СРБИЈЕ", НОВИ БЕОГРАД, МИЛУТИНА МИЛАНКОВИЋА 9

Врста терета: ОСТАЛЕ ЗАБЕЛЕЖБЕ ПРОПИСАНЕ ЗАКОНОМ
Датум уписа: 04.10.2021.
Трајање терета:
Датум брисања:
Опис терета:

НА ОСНОВУ ЗАКЉУЧКА БР.351-7871/2021-2 ОД 16.09.2021 ГОДИНЕ ДОНЕТОГ ОД СТРАНЕ ВЛАДЕ РЕПУБЛИКЕ СРБИЈЕ НА ПРЕДЛОГ МИНИСТАРСТВА ГРАЂЕВИНАРСТВА, САОБРАЋАЈА И ИНФРАСТРУКТУРЕ, ВРШИ СЕ УПИС ДАТЕ САГЛАСНОСТИ ВЛАДЕ ДА ЈП "СКИЈАЛИШТА СРБИЈЕ" ИЗВОДИ РАДОВЕ НА ИЗГРАДЊИ СИСТЕМА ЗА ВЕШТАЧКО ОСНЕЖАВАЊЕ НА СКИ СТАЗАМА БЕЛА РЕКА I И II И СКИ СТАЗИ БЕЛА РЕКА III СА ВЕЗОМ НА ПОСТОЈЕЋИ СИСТЕМ ВЕШТАЧКОГ ОСНЕЖАВАЊА НА ЛОКАЦИЈИ ЛЕДЕНИЦА, КАО ОБЈЕКТА У ФУНКЦИЈИ ЛИНИЈСКОГ ИНФРАСТРУКТУРНОГ ОБЈЕКТА-КАБИНСКЕ ЖИЧАРЕ ТИПА ГОНДОЛЕ "БРЗЕЋЕ (БЕЛА РЕКА)-МАЛИ КАРАМАН" СА ПРАТЕЋОМ СКИ СТАЗОМ.

Постоји решење на парцели које није коначно.

Напомена (терет парцела)

Датум: 22.02.2022.
Број предмета: 952-02-7-043-607/2022
Опис: ЗАБЕЛЕЖБА ДА ПРВОСТЕПЕНА ОДЛУКА БРОЈ 952-02-7-043-607/2022 НИЈЕ КОНАЧНА.
Датум: 01.02.2022.
Број предмета: 952-02-7-043-615/2022
Опис: ПОКРЕНУТ ПОСТУПАК ЗА ПРОМЕНУ НАСТАЛУ ИЗГРАДЊОМ И ДОГРАДЊОМ ОБЈЕКТА СА ПРОМЕНОМ ГАБАРИТА
Датум: 01.02.2022.
Број предмета: 952-02-7-043-610/2022
Опис: ПОКРЕНУТ ПОСТУПАК ЗА ПРОМЕНУ НАСТАЛУ ИЗГРАДЊОМ И ДОГРАДЊОМ ОБЈЕКТА СА ПРОМЕНОМ ГАБАРИТА

2. Подаци о зградама и другим грађевинским објектима - В1 лист

Број објекта: 4
Назив улице: ЛЕДЕНИЦЕ
Кућни број:
Кућни подброј:
Површина m²: 12
Корисна површина m²: 0
Грађевинска површина m²: 0
Начин коришћења и назив објекта: ТРАФО СТАНИЦА
Правни статус објекта: ОБЈЕКАТ ИЗГРАЂЕН БЕЗ ОДОБРЕЊА ЗА ГРАДЊУ
Број етажа под земљом:
Број етажа у приземљу: 1
Број етажа над земљом:
Број етажа у поткровљу:

Имаоци права на објекту

Назив: ЈАВНО ПРЕДУЗЕЋЕ "СКИЈАЛИШТА СРБИЈЕ"
Адреса: НОВИ БЕОГРАД, МИЛУТИНА МИЛАНКОВИЋА 9
Матични број лица: 0000020183390
Врста права: ДРЖАЛАЦ
Облик својине: ПРИВАТНА
Удео: 1/1

Терети на објекту - Г лист

Врста терета: ОБЈЕКАТ ИЗГРАЂЕН БЕЗ ДОЗВОЛЕ
Датум уписа: 17.12.2014.
Трајање терета:
Датум брисања:
Опис терета:

Напомена (терет објекта)

*** Нема напомене ***

* Извод из базе података катастра непокретности.

НАПОМЕНА: Сходно члану 18. Закона о републичким административним таксама и члану 6. Уредбе о условима издавања извода из листа непокретности и листа вода из ГКИС-а, без накнаде се издаје извод из листа непокретности: органима, организацијама и институцијама Републике Србије, аутономних покрајина, односно јединица локалне самоуправе, организацијама обавезног социјалног осигурања, установама основаних од стране Републике Србије, аутономних покрајина, односно јединица локалне самоуправе, Црквама и верским заједницама, Црвеном крсту Србије, дипломатско-конзуларним представништвима страних држава, под условом узајамности, јавним бележницима и геодетским организацијама, и исти се дигитално преузимају преко сервисне магистрале државних органа и електронских сервиса РГЗ-а.



Република Србија
Републички геодетски завод
Геодетско-катастарски информациони систем

* Број листа непокретности: 111

katastar.rgz.gov.rs/eKatastar | 28.02.2022. 14:27:47

Подаци катастра непокретности

Подаци о непокретности	8bca3a18-d2f8-4442-81a9-9885c339f457
Матични број општине:	70343
Општина:	БРУС
Матични број катастарске општине:	705993
Катастарска општина:	БРЗЕЋЕ
Датум ажурности:	25.02.2022. 14:08
Служба:	БРУС
Извор податка:	БРУС, ЈЕ

1. Подаци о парцели - А лист

Потес / Улица:	ЛЕДЕНИЦЕ
Број парцеле:	1319/17
Површина m ² :	2786
Број листа непокретности:	111

Подаци о делу парцеле

Број дела:	1
Врста земљишта:	ПОЉОПРИВРЕДНО ЗЕМЉИШТЕ
Култура:	ПАШЊАК 5. КЛАСЕ
Површина m ² :	2786

Имаоци права на парцели - Б лист

Назив:	РЕПУБЛИКА СРБИЈА
Адреса:	БЕОГРАД,
Врста права:	СВОЈИНА
Облик својине:	ЈАВНА СВОЈИНА
Удео:	1/1

Терети на парцели - Г лист

Врста терета:	ЗЕМЉИШТЕ У ЗОНИ НАЦИОНАЛНОГ ПАРКА
Датум уписа:	12.03.2008.
Трајање терета:	
Датум брисања:	
Опис терета:	
Врста терета:	ОСТАЛЕ ЗАБЕЛЕЖБЕ
Датум уписа:	16.12.2010.
Трајање терета:	
Датум брисања:	
Опис терета:	НА ОСНОВУ УГОВОРА II ОВ.1.БР.2694/10 ОД 19.11.2010 ОВЕРЕНОГ ОД СТРАНЕ ОСНОВНОГ СУДА У КРАЉЕВУ-СУДСКА ЈЕДИНИЦА РАШКА, ЗАКЉУЧЕНОГ ИЗМЕЂУ ЈП "НАЦИОНАЛНИ ПАРК КОПАОНИК", КОПАОНИК И ЈП "СКИЈАЛИШТА СРБИЈЕ", БЕОГРАД, УПИСУЈЕ СЕ ПРАВО СЛУЖБЕНОСТИ ПОСТАВЉАЊА, НЕСМЕТАНОГ КОРИШЋЕЊА И НЕСМЕТАНОГ ПРИСТУПА ПРОСТОРУ КОЈИ ЈЕ НЕОПХОДАН ЗА РАД, ОДРЖАВАЊЕ И ЕКСПЛОАТАЦИЈУ МБТС 10/0,4 КВ МАЛИ КАРАМАН НА ДЕЛУ КП.БР.1319/1 КО БРЗЕЋЕ УКУПНЕ ПОВРШИНЕ 25М2

ЈАВНО ПРЕДУЗЕЋЕ "СКИЈАЛИШТА СРБИЈЕ", НОВИ БЕОГРАД,
МИЛУТИНА МИЛАНКОВИЋА 9

Врста терета:	ОСТАЛЕ ЗАБЕЛЕЖБЕ
Датум уписа:	24.02.2011.
Трајање терета:	
Датум брисања:	
Опис терета:	<p>НА ОСНОВУ УГОВОРА II ОВ.1.БР.2692/10 ОД 19.11.2010 ОВЕРЕНОГ ОД СТРАНЕ ОСНОВНОГ СУДА У КРАЉЕВУ-СУДСКА ЈЕДИНИЦА РАШКА ЗАКЉУЧЕНОГ ИЗМЕЂУ ЈП "НАЦИОНАЛНИ ПАРК КОПАОНИК" КОПАОНИК И ЈП "СКИЈАЛИШТА СРБИЈЕ" БЕОГРАД, УПИСУЈЕ СЕ ПРАВО СЛУЖБЕНОСТИ ПОЛАГАЊА, НЕСМЕТАНО КОРИШЋЕЊЕ ПРОСТОРА КОЈИ ЈЕ НЕОПХОДАН ЗА ПОЛАГАЊЕ И ОДРЖАВАЊЕ СРЕДЊЕНАПОНСКОГ КАБЛОВСКОГ ВОДА ОД ТС 10(20)/0.4 KV КАРАМАН ГРЕБЕН ДО ТС 10(20)/0.4 KV МАЛИ КАРАМАН, У ДУЖИНИ ОД 840М</p> <p>ЈАВНО ПРЕДУЗЕЋЕ "СКИЈАЛИШТА СРБИЈЕ", НОВИ БЕОГРАД, МИЛУТИНА МИЛАНКОВИЋА 9</p>
Врста терета:	ОСТАЛЕ ЗАБЕЛЕЖБЕ
Датум уписа:	12.04.2011.
Трајање терета:	
Датум брисања:	
Опис терета:	<p>НА ОСНОВУ УГОВОРА О УСТАНОВЉЕЊУ ПРАВА СЛУЖБЕНОСТИ II ОВ.1.БР.2695/10 ОД 19.11.2010 ОВЕРЕНОГ ОД СТРАНЕ ОСНОВНОГ СУДА КРАЉЕВО-СУДСКА ЈЕДИНИЦА РАШКА, ЗАКЉУЧЕНОГ ИЗМЕЂУ ЈП "НАЦИОНАЛНИ ПАРК КОПАОНИК" КОПАОНИК И ЈП "СКИЈАЛИШТА СРБИЈЕ" БЕОГРАД, УПИСУЈЕ СЕ ПРАВО СЛУЖБЕНОСТИ ПОСТАВЉАЊА УРЕЂАЈА, СТУБОВА И ИНСТАЛАЦИЈА СКИ ЛИФТОВА "ВУЧАК 1" И "ВУЧАК 2", НЕСМЕТАНОГ КОРИШЋЕЊА И НЕСМЕТАНОГ ПРИСТУПА ПРОСТОРУ КОЈИ ЈЕ НЕОПХОДАН ЗА ЊИХОВ РАД, ОДРЖАВАЊЕ И ЕКСПЛОАТАЦИЈУ НА ПЕРИОД ОД 01.12.2010 ДО 01.12.2026 ГОДИНЕ НА ДЕЛУ КП.БР.1319/1 КО БРЗЕЋЕ, У ПОВРШИНИ ОД 7М2 НА ИМЕ ЗАУЗЕЋА 2 СТУБА МИНИ СКИ ЛИФТА "ВУЧАК 1", У ДУЖИНИ ИНСТАЛАЦИЈЕ ОД 280 МЕТАРА, А У ПОВРШИНИ 3М2 А НА ИМЕ ЗАУЗЕЋА ЈЕДНОГ СТУБА МИНИ СКИ ЛИФТА "ВУЧАК 2" У ДУЖИНИ ИНСТАЛАЦИЈЕ ОД 198 МЕТАРА</p> <p>ЈАВНО ПРЕДУЗЕЋЕ "СКИЈАЛИШТА СРБИЈЕ", НОВИ БЕОГРАД, МИЛУТИНА МИЛАНКОВИЋА 9</p>
Врста терета:	ОСТАЛЕ ЗАБЕЛЕЖБЕ
Датум уписа:	13.05.2011.
Трајање терета:	
Датум брисања:	
Опис терета:	<p>НА ОСНОВУ УГОВОРА О УСТАНОВЉЕЊУ ПРАВА СЛУЖБЕНОСТИ II ОВ.1.БР.2689/10 ОД 19.11.2010 ГОДИНЕ ОВЕРЕНОГ ОД СТРАНЕ ОСНОВНОГ СУДА КРАЉЕВО-СУДСКА ЈЕДИНИЦА РАШКА, ЗАКЉУЧЕНОГ ИЗМЕЂУ ЈП НАЦИОНАЛНИ ПАРК "КОПАОНИК", КОПАОНИК И ЈП "СКИЈАЛИШТА СРБИЈЕ" БЕОГРАД, УСТАНОВЉАВА СЕ ПРАВО СЛУЖБЕНОСТИ НА КП.БР.1319/1 НА ИМЕ ЗАУЗЕЋА ТРИ ЛАНСЕРА 5,85 М2, 3 ПРИКЉУЧКА ЗА МОБИЛНЕ ТОПОВЕ 5,85 М2 И 2 ТОПА ВЕШТАЧКОГ ОСНЕЖАВАЊА 6,78 М2, ДУЖИНЕ ИНСТАЛАЦИЈЕ 857 М.</p> <p>ЈАВНО ПРЕДУЗЕЋЕ "СКИЈАЛИШТА СРБИЈЕ", НОВИ БЕОГРАД, МИЛУТИНА МИЛАНКОВИЋА 9</p>
Врста терета:	ОСТАЛЕ ЗАБЕЛЕЖБЕ
Датум уписа:	18.05.2011.
Трајање терета:	
Датум брисања:	
Опис терета:	<p>НА ОСНОВУ УГОВОРА О УСТАНОВЉЕЊУ ПРАВА СЛУЖБЕНОСТИ ОВ.БР.7654/2011 ОД 14.04.2011. ГОДИНЕ, ОВЕРЕНОГ ОД СТРАНЕ ОСНОВНОГ СУДА У КРУШЕВЦУ, СУДСКЕ ЈЕДИНИЦЕ У БРУСУ, ЗАКЉУЧЕНОГ ИЗМЕЂУ ЈП "НАЦИОНАЛНИ ПАРК КОПАОНИК", КОПАОНИК, И ЈАВНОГ ПРЕДУЗЕЋА "СКИЈАЛИШТА СРБИЈЕ", БЕОГРАД, УПИСУЈЕ СЕ ПРАВО СЛУЖБЕНОСТИ, И ТО ПРАВО НА ПОСТАВЉАЊЕ 12 ЛАНСЕРА ПОВРШИНЕ ПО 2,5М2, КАО И 4 ТОПА 1.5 ПОВРШИНЕ 6,5М2, 11 ТОПОВА 4.5 ПОВРШИНЕ ОД ПО 6,5М2, 1 VP 1000 ПОВРШИНЕ ОД 6,25М2, VP1100 ПОВРШИНЕ ОД 6,25М2 И 6 ХИДРАНТА ЗА ПРИКЉУЧЕЊЕ МОБИЛНИХ ТОПОВА ПОВРШИНЕ ОД ПО 0,5М2, ШТО ЧИНИ УКУПНУ ПОВРШИНУ ОД 143М2 И ПРАВА НА ПОСТАВЉАЊЕ ТРАСЕ СИСТЕМА ЗА ВЕШТАЧКО ОСНЕЖАВАЊЕ У ДУЖИНИ ОД 3072,91М,</p> <p>ЈАВНО ПРЕДУЗЕЋЕ "СКИЈАЛИШТА СРБИЈЕ", НОВИ БЕОГРАД, МИЛУТИНА МИЛАНКОВИЋА 9</p>

Врста терета:

ОСТАЛЕ ЗАБЕЛЕЖБЕ

Датум уписа:

19.05.2011.

Трајање терета:**Датум брисања:****Опис терета:**

НА ОСНОВУ УГОВОРА О УСТАНОВЉЕЊУ ПРАВА СЛУЖБЕНОСТИ ОВ.І БР.7664/2011 ОД 14.04.2011.ГОДИНЕ, ОВЕРЕНОГ ОД СТРАНЕ ОСНОВНОГ СУДА У КРУШЕВЦУ, ЗАКЉУЧЕНОГ ИЗМЕЂУ ЈАВНОГ ПРЕДУЗЕЋА "НАЦИОНАЛНИ ПАРК КОПАОНИК", КОПАОНИК, И ЈАВНОГ ПРЕДУЗЕЋА "СКИЈАЛИШТА СРБИЈЕ", БЕОГРАД, УПИСУЈЕ СЕ ПРАВО СЛУЖБЕНОСТИ, И ТО ПРАВО НА ПОЛАГАЊЕ ПОДЗЕМНОГ НИСКОНАПОНСКОГ ЕЛЕКТРО ВОДА У ДУЖИНИ ОД 247,9 М, ЈАВНО ПРЕДУЗЕЋЕ "СКИЈАЛИШТА СРБИЈЕ", НОВИ БЕОГРАД, МИЛУТИНА МИЛАНКОВИЋА 9

Врста терета:

ОСТАЛЕ ЗАБЕЛЕЖБЕ ПРОПИСАНЕ ЗАКОНОМ

Датум уписа:

28.09.2017.

Трајање терета:**Датум брисања:****Опис терета:**

НА ОСНОВУ ЗАКЉУЧКА БР.351-8302/2017 ОД 31.08.2017 ГОД.,ДОНЕТОГ ОД СТРАНЕ ВЛАДЕ РЕПУБЛИКЕ СРБИЈЕ,ВРШИ СЕ УПИС ДАТЕ САГЛАСНОСТИ ВЛАДЕ ДА ЈАВНО ПРЕДУЗЕЋЕ "СКИЈАЛИШТА СРБИЈЕ",КАО ИНВЕСТИТОР ИЗГРАДЊЕ ЛИНИЈСКОГ ИНФРАСТРУКТУРНОГ ОБЈЕКТА НА КАТ.ПАР.БР.1319/7 КО.БРЗЕЋЕ,КОЈА ЈЕ У СВОЈИНИ РЕПУБЛИКЕ СРБИЈЕ,ИЗВОДИ РАДОВЕ НА ИЗГРАДЊИ СИСТЕМА ЗА ОСВЕЋЉАВАЊЕ СКИ СТАЗЕ "КАРАМАН ГРЕБЕН 7А"У СКИ ЦЕНТРУ "КОПАОНИК",ПОСТАВЉАЊЕМ КАБЛОВА(КАБЛОВСКИ РОВ) И СТУБОВА,ПРЕМА СИТУАЦИОНОМ ПРИКАЗУ,СВЕ У СКЛАДУ СА ИНФОРМАЦИЈОМ О ЛОКАЦИЈИ ЗА КАТ.ПАРЦ.1319/7 КО БРЗЕЋЕ ОПШТИНА БРУС,МИНИСТАРСТВА ГРАЂЕВИНАРСТВА,САОБРАЋАЈА И ИНФРАСТРУКТУРЕ,БРОЈ: 350-01-00710/2015-14 ОД 15.ЈУЛА 2015. ГОД.,А У ЦИЉУ ПРИБАВЉАЊА РЕШЕЊА О ОДОБРЕЊУ ИЗВОЂЕЊА РАДОВА.

Врста терета:

ОСТАЛЕ ЗАБЕЛЕЖБЕ ПРОПИСАНЕ ЗАКОНОМ

Датум уписа:

08.04.2019.

Трајање терета:**Датум брисања:****Опис терета:**

НА ОСНОВУ ЗАКЉУЧКА ВЛАДЕ РЕПУБЛИКЕ СРБИЈЕ 05 БРОЈ 351-7910/2018 ОД 28.08.2018.ГОДИНЕ УПИСУЈЕ СЕ САГЛАСНОСТИ ВЛАДЕ РС ДА ЈАВНО ПРЕДУЗЕЋЕ "СКИЈАЛИШТА СРБИЈЕ", КАО ИНВЕСТИТОР ИЗГРАДЊЕ ЈАВНОГ ИНФРАСТРУКТУРНОГ ОБЈЕКТА НА КАТ.ПАР. 1319/15, У ЈАВНОЈ СВОЈИНИ РЕПУБЛИКЕ СРБИЈЕ, ИЗВОДИ РАДОВЕ НА ИЗГРАДЊИ ТЕЛЕКОМУНИКАЦИОНЕ ОПТИЧКЕ МРЕЖЕ У СКИ ЦЕНТРУ "КОПАОНИК", У СКЛАДУ СА ЛОКАЦИЈСКИМ УСЛОВИМА ЗА ИЗГРАДЊУ ТЕЛЕКОМУНИКАЦИОНЕ ОПТИЧКЕ МРЕЖЕ У ОКВИРУ "СКИ ЦЕНТРА" КОПАОНИК.

Напомена (терет парцела)

*** Нема напомене ***

* Извод из базе података катастра непокретности.

НАПОМЕНА: Сходно члану 18. Закона о републичким административним таксама и члану 6. Уредбе о условима издавања извода из листа непокретности и листа вода из ГКИС-а, без накнаде се издаје извод из листа непокретности: органима, организацијама и институцијама Републике Србије, аутономних покрајина, односно јединица локалне самоуправе, организацијама обавезног социјалног осигурања, установама основаних од стране Републике Србије, аутономних покрајина, односно јединица локалне самоуправе, Црквама и верским заједницама, Црвеном крсту Србије, дипломатско-конзуларним представништвима страних држава, под условом узајамности, јавним бележницима и геодетским организацијама, и исти се дигитално преузимају преко сервисне магистрале државних органа и електронских сервиса РГЗ-а.



Завод за заштиту споменика културе Краљево

36000 Краљево, Цара Лазара 24, ПИБ 100239951, матични број 07101104

тел. 036 331 866, e-mail: zzzskv@gmail.com

жиро рачун: 840-69664-74, 840-69668-62

ММ

ЗАВОД ЗА ЗАШТИТУ СПОМЕНИКА КУЛТУРЕ

СКИЈАЛИШТА СРБИЈЕ

ПРИМЉЕНО	
24-01-2022	04
ОПШТИНА	УР 113-2

Број 1432/2-2021
21. 01. 2022 год.
КРАЉЕВО

Милутина Миланковића 9
11070 Нови Београд

ПРЕДМЕТ: Достава услова за потребе израде Урбанистичког пројекта за изградњу Канализационе инфраструктуре од излазне станице гондоле Мали Караман до планинског дома Ртањ у ски центру Копаоник (оп. Рашка и Брус)

Завод за заштиту споменика културе Краљево, на основу члана 107 Закона о културним добрима (Сл. гласник РС, бр. 71/94, 52/11-др. закон, 99/2011-др. закон), а у вези са чланом 476 Закона о планирању и изградњи (Сл. гласник РС 72/2009 и 81/2009 – исправка, др. закон, 64/2010 – одлука УС, 24/2011, 21/2012, 42/2013 – одлука УС, 50/2013 – одлука УС, 98/2013 – одлука УС, 132/2014, 145/2014, 83/2018, 31/2019 и 37/2019), поступајући по вашем захтеву број 2042 од 16.12.2021. године, заведеном у овом Заводу по бројем 1432/1 од 22.12.2021. године за потребе израде Урбанистичког пројекта за изградњу Канализационе инфраструктуре од излазне станице гондоле Мали Караман до планинског дома Ртањ у ски центру Копаоник (оп. Рашка и Брус), обавештава вас следеће:

I – Подносиоцу захтева, издају се услови за чување, одржавање и коришћење културних добара и добара која уживају претходну заштиту и утврђене мере заштите за потребе Урбанистичког пројекта за изградњу Канализационе инфраструктуре од излазне станице гондоле Мали Караман до планинског дома Ртањ у ски центру Копаоник (оп. Брус), на кп 1511/1, 1510/1, 1510/2, 1510/3, 2461/2, 2528/1, 86/3 и 89 КО Копаоник (оп. Рашка) и кп 1319/16 и 1319/17 све КО Брзеће (оп. Брус).

Увидом у постојећу документацију Завода, на предметној локацији нема познатих културних добара. Детаљна теренска перспекција простора је неизводљива због снежног покривача те није могуће урадити прецизно рекогносцирање и на тај начин утврдити евентуалну присуство покретног археолошког материјала на површини земље. Ранијим обиласком овог дела Копаоника, није уочено постојање добара од интереса за службу заштите иако простор припада делу Суво рудиште где се могу очекивати стари рударско-металуршки радови из периода антике и средњег века. С обзиром на претходно наведено, као и да увид у тачно простирање линијске инфраструктуре за вештачко оснежавање није овога пута извршен, потребно је спроводити услове Завода са повећаном пажњом. Иако у оквирима дефинисаног простора нису раније лоцирани археолошки локалитети, они су специфични са становишта заштите јер се налазе испод површине земље и често није могуће знати за њихово постојање, тако да је приликом било каквих земљаних радова могуће наићи на до сада непознате остатке материјалне културе из прошлости, који у том случају уживају претходну заштиту по сили закона.

Ради заштите културног наслеђа неопходно је испоштовати следеће мере техничке заштите приликом коришћења предметног подручја:

1. Уколико се у току извођења грађевинских и других земљаних радова наиђе на до сада непознате археолошке слојеве, структуре или археолошке предмете (добра која уживају претходну заштиту по сили закона), извођач радова је дужан да одмах, без одлагања прекине радове и предузме мере заштите како налаз не би био уништен и оштећен, и како би се сачувао на месту и у положају у коме је откривен, као и да писменим путем, у току истог дана, обавести надлежну службу заштите која ће у хитном поступку извршити увид на терену.



Завод за заштиту споменика културе Краљево

36000 Краљево, Цара Лазара 24, ПИБ 100239951, матични број 07101104

тел. 036 331 866, e-mail: zzzskv@gmail.com

жиро рачун: 840-69664-74, 840-69668-62

2. Уколико се након увида у ситуацију на терену, а на основу закона утврди да односна непокретност или ствар представља добро под претходном заштитом, даље извођење грађевинских радова и промене облика терена могу се дозволити након прописивања додатних услова који најчешће подразумевају археолошки надзор уз ручни ископ или вршење заштитних археолошких истраживања, уз адекватан даљи третман налаза и налазишта у складу са законом.
3. Уколико се приликом грађевинских (земљаних) радова наиђе на архитектонске остатке из прошлости, од интереса за Републику Србију, надлежни Завод ће у договору са Републичким заводом за заштиту споменика културе и надлежним Министарством културе и информирања дефинисати мере техничке заштите откривених остатака.
4. Инвеститор објекта дужан је да обезбеди средства за надзор, истраживање, заштиту, чување, публиковање и излагање добра које ужива претходну заштиту, до предаје добра не чување овлашћеној установи заштите.

С поштовањем,

Достављено:

- подносиоцу захтева
- архиви



Директор Завода
мр. Катарина Грујовић Брковић



РЕПУБЛИКА СРБИЈА
МИНИСТАРСТВО ОДБРАНЕ
СЕКТОР ЗА МАТЕРИЈАЛНЕ РЕСУРСЕ
УПРАВА ЗА ИНФРАСТРУКТУРУ

Број 20896-2

28. DEC. 2021..... године
БЕОГРАД

Чувати до 2026. године
Функција 34 ред. бр. 42
Датум: 27.12.2021. г.
Обрађивач: вс Маја Крга

ПРЕДУЗЕЊЕ „СКИЈАЛИШТА СРБИЈЕ“	
БЕОГРАД	
ПРИМЉЕНО	04-01-2022
Службени	04
Службени	ср 1

Обавештење у вези са израдом
урбанистичког пројекта на Копаонику,
доставља.

ЛП СКИЈАЛИШТА СРБИЈЕ

БЕОГРАД
Милутина Миланковића 9

Веза: Ваш захтев 07 бр. 2031-2 од 16.12.2021. године.

На основу вашег захтева, а у складу са тачком 3. и 8. Одлуке о врстама инвестиционих објеката и просторних и урбанистичких планова од значаја за одбрану ("Службени гласник РС", број 85/15), обавештавамо вас да за израду урбанистичког пројекта за изградњу канализационе инфраструктуре од излазне станице гондоле Мали Караман до планинског дома Ртањ, на катастарским парцелама бр. 1511/1, 1510/1, 1510/2, 1510/3, 2461/2, 2528/1, 86/3, 89 КО Копаоник, Општина Рашка, 1319/16 и 1319/17 КО Брзеће, Општина Брус, нема посебних услова и захтева за прилагођавање потребама одбране земље.

Носилац израде плана је у обавези да у процесу израде плана примени све нормативе, критеријуме и стандарде у складу са Законом о планирању и изградњи („Службени гласник РС”, бр. 72/09, 81/09 - исправка, 64/10 - УС, 24/11, 121/12, 42/13 - УС, 50/13 - УС, 98/13 - УС, 132/14, 145/14, 83/18, 31/19, 37/19 - др.закон, 9/20 и 52/21) и свим подзаконским актима који регулишу предметну материју.

МК

и

Израђено у 1 (једном) примерку, умножено
у 1 (једном) примерку и достављено:

- "Скијалишта Србије", Београд и
- а/а.

НАЧЕЛНИК
ПУКОВНИК
др Слободан Старчевић, дипл. инж.

27.12.2021

Република Србија
МИНИСТАРСТВО УНУТРАШЊИХ ПОСЛОВА
Сектор за ванредне ситуације
Одељење за ванредне ситуације у Краљеву
09.16.1 Број: 217- 20254/21
Дана: 24.12.2021. године
Краљево
/ МВ, ГВ /

Јавно предузеће „СКИЈАЛИШТА СРБИЈЕ“	
ПРИМЉЕНО 24-01-2022	
Организована једанка	07
Број пријема поште	Ур 123

Јавно предузеће „Скијалишта Србије“

НОВИ БЕОГРАД

Ул. Милутина Миланковића бр. 9

ПРЕДМЕТ: Урбанистички услови за потребе израде урбанистичког пројекта за изградњу канализационе инфраструктуре од излазне станице гондоле „МАЛИ КАРАМАН“ до планинарског дома Ртањ на кат. пар. бр. 1511/1, 1510/1, 1510/2, 1510/3, 2461/2, 2528/1, 86/3, 89 КО Копаоник, Општина Рашка и на. кат. пар. бр. 1319/16 и 1319/17 КО Брзеће, општина Брус.

Разматрајући Ваш захтев и приложену планску документацију на CD-у дајемо следеће услове у погледу потребних мера заштите од пожара за део инфраструктуре која се налази на територији Општине Рашка:

- планским документом предвидети изворишта снабдевања водом и капацитет водоводне мреже који обезбеђује довољну количину воде за гашење пожара.
- планским документом предвидети удаљеност између зона предвиђених за стамбене и објекте јавне намене и објекте предвиђених за индустријске објекте и објекте специјалне намене.
- планским документом предвидети приступне путеве и пролазе за ватрогасна возила до објеката.
- планским документом предвидети безбедоносне појасеве између објеката којима се спречава ширење пожара и експлозије, сигурносне удаљености између објеката или њихово пожарно одвајање.
- планским документом предвидети могућност евакуације и спасавања људи.
- објекти морају бити изведени у складу са Законом о заштити од пожара („Сл. гласник РС“ бр. 111/09, 20/15 и 87/18),
- објекте пројектовати и изградити да очувају носивост конструкције током одређеног времена, спрече ширење ватре и дима унутар објекта, спречи ширење ватре на суседне објекте и омогући сигурна и безбедна евакуација људи и њихово спасавање у складу са чл. 30 Закона о заштити од пожара („Службени гласник РС“ бр. 111/09, 20/15 и 87/18),
- објекти морају бити изведени у складу са Законом о експлозивним материјама, запаљивим течностима и гасовима („Сл. гласник СРС“, бр. 44/77 и „Сл. гласник Републике Србије“, 53/93, 67/93, 48/94, 101/05),
- објекти морају бити изведени у складу са Законом о запаљивим и горивим течностима и запаљивим гасовима („Сл. гласник РС“, бр. 54/15),
- објекти морају бити изведени у складу са Законом о грађевинским производима („Сл. гласник РС“ бр. 83/18),
- применити одредбе Правилника о техничким нормативима за заштиту индустријских објеката од пожара („Сл. гласник РС“, бр. 3/18),
- применити одредбе Правилника о техничким нормативима за заштиту високих објеката од пожара („Сл. гласник РС“, бр. 80/15, 67/17 и 103/18),
- применити одредбе Правилника о техничким нормативима за заштиту од пожара стамбених и пословних објеката и објеката јавне намене („Сл. гласник РС“, бр. 22/19),
- објектима мора бити обезбеђен приступни пут за ватрогасна возила у складу са Правилником о техничким нормативима за приступне путеве, окретнице и уређење платоа за ватрогасна возила у близини објеката повећаног ризика од пожара („Сл. лист СРЈ“, бр. 8/95),
- планирати безбедносне појасеве између објеката ради спречавања ширења пожара,

- планирати потребна растојања објеката у односу на постојеће и планиране надземне и подземне инсталације (електро, ТТ, земног гаса, водовода и канализације и др.), тако да су основни услови заштите од пожара које грађевински објекти треба да испуњавају у зонама где постоје поменути планови већ дефинисани,
- реализовати објекте у складу са Правилником о техничким нормативима за пројектовање, грађење, погон и одржавање гасних котларница („Сл.лист СФРЈ“ бр. 10/90 и 52/90) уз претходно прибављање одобрења локације за трасу гасовода и место мерно регулационе станице од стране Одељења за ванредне ситуације, сходно чл. 6. и 7. Закона о запаљивим и горивим течностима и запаљивим гасовима ("Сл. гласник РС", бр. 54/15), Правилником о условима за несметан и безбедан транспорт природног гаса гасоводима притиска већег од 16 bar ("Службеном гласнику РС", бр. 37/2013 и 87/2015), Правилником о условима за несметану и безбедну дистрибуцију природног гаса гасоводима до 16 bar- а, ("Сл. гласник РС", бр. 86/15) и Правилником о техничким нормативима за унутрашње гасне инсталације ("Сл. лист СРЈ", бр. 20/92 и 33/92),
- предвидети хидрантску мрежу, сходно Правилнику о техничким нормативима за инсталације хидрантске мреже за гашење пожара („Сл. гласник РС“, бр. 3/18),
- објекти морају бити реализовани у складу са Правилником о техничким нормативима за електричне инсталације ниског напона ("Сл. лист СФРЈ", бр. 53/88 и 54/88 и 28/95) и Правилником о техничким нормативима за заштиту објеката од атмосферског пражњења ("Сл. лист СРЈ", бр. 11/96),
- уколико се планира изградња електроенергетских објеката и постројења исти морају бити реализовани у складу са Правилником о техничким нормативима за заштиту електроенергетских постројења и уређаја од пожара ("Сл. лист СФРЈ", бр. 87/93), Правилником о техничким нормативима за погон и одржавање електроенергетских постројења и водова ("Сл. лист СРЈ" бр. 41/93), Правилником о техничким нормативима за електроенергетска постројења називног напона изнад 1000 V ("Сл. лист СФРЈ" бр. 4/74),
- Правилником о техничким нормативима за уземљења електроенергетских постројења називног напона изнад 1000 V ("Сл. лист СРЈ" бр. 61/95), Правилником о техничким нормативима за изградњу надземних електроенергетских водова називног напона од 1 kv до 400 kv ("Сл. лист СФРЈ" бр. 65/88 и "Сл. лист СРЈ" бр. 18/92), Правилником о техничким нормативима за заштиту нисконапонских мрежа и припадајућих трафо станица ("Сл. лист СФРЈ", бр.13/78) и Правилником о изменама и допунама техничких норматива за заштиту нисконапонских мрежа и припадајућих трафо станица ("Сл. лист СФРЈ", бр. 37/95),
- применити одредбе Правилника о техничким нормативима за заштиту складишта од пожара и експлозија ("Сл. лист СФРЈ", бр. 24/87),
- објекти морају бити реализовани у складу са Правилником о безбедности лифтова ("Сл. гласник РС", бр. 118/2014),
- системе вентилације и климатизације предвидети у складу са Правилником о техничким нормативима за вентилацију и климатизацију ("Сл. лист СФРЈ", бр. 38/89 и "Сл. гласник РС", бр. 101/2010),
- обезбедити потребну отпорност на пожар конструкције објекта (зидова, међуспратне таванице, челичних елемената...), сходно СРПС У.Ј1 240,
- предвидети употребу материјала и опреме за коју се могу обезбедити извештаји и атестна документација домаћих акредитованих лабораторија и овлашћених институција за издавање атеста,
- применити одредбе Правилника о техничким нормативима за пројектовање и извођење завршних радова у грађевинарству ("Сл. лист СФРЈ", бр. 21/90),
- применити одредбе Правилника о техничким захтевима безбедности од пожара спољних зидова зграда ("Сл. гласник РС", бр. 59/2016, 36/2017 и 6/2019),
- применити одредбе Правилника о техничким нормативима за заштиту угоститељских објеката од пожара („Сл. гласник РС“, бр. 61/15 и 20/19),
- уколико се предвиђа изградња гараже исту реализовати у складу са Правилником о техничким захтевима за заштиту гаража за путничке аутомобиле од пожара и експлозија ("Сл. лист СЦГ", бр. 31/2005),
- применити одредбе Правилника о смештају и држању уља за ложење ("Сл. лист СФРЈ", бр. 45/67),
- применити одредбе Правилника о техничким нормативима за системе за одвођење дима и топлоте насталих у пожару ("Сл. лист СФРЈ", бр. 45/83),
- применити одредбе Правилника о опреми и заштитним системима намењеним за употребу у потенцијално експлозивним атмосферама ("Сл. гласник РС", бр. 1/13),

- применити одредбе Уредбе о мерама заштите од пожара при извођењу радова заваривања, резања и лемљења (Сл. гласник РС", бр. 50/79),
- применити одредбе Правилника о изградњи постројења за течни нафтни гас и о ускладиштавању и претакању течног нафтног гаса ("Службени лист СФРЈ", бр. 24/71 и 26/71),
- применити одредбе Правилника о сагласности за складиштење и снабдевање нафтом, дериватима нафте и биогоривима за сопствене потребе („Службени гласник РС", бр. 12/16),
- применити одредбе Правилника о техничким нормативима за безбедност од пожара и експлозија станица за снабдевање горивом превозних средстава у друмском саобраћају, мањих пловила, мањих привредних и спортских ваздухоплова ("Службени гласник РС", број 54/17),
- применити одредбе Правилника о обавезном атестирању елемената типских грађевинских конструкција на отпорност према пожару и о условима које морају испуњавати организације удруженог рада овлашћене за атестирање тих производа ("Службени лист СФРЈ", бр. 24/90),
- применити одредбе Правилника о техничким нормативима за стабилне инсталације за дојаву пожара ("Службени лист СФРЈ", бр. 87/93),
- применити одредбе Правилника о техничким нормативима за стабилне инсталације за детекцију експлозивних гасова и пара ("Службени лист СФРЈ", бр. 24/93),
- применити одредбе Правилника о техничким нормативима за уређаје за аутоматско затварање врата или клапни отпорних према пожару ("Службени лист СФРЈ", бр. 35/80),
- применити одредбе Правилника о техничким нормативима за безбедност од пожара и експлозија постројења и објеката за запаљиве и гориве течности и о ускладиштавању и претакању запаљивих и горивих течности ("Сл. гласник РС", бр. 114/17),
- применити одредбе Правилника о техничким и другим захтевима за материјале и робу према понашању у пожару ("Сл. гласник РС", бр. 74/09),
- применити одредбе Правилника о техничким и другим захтевима за утврђивање пожарног оптерећења и степена отпорности према пожару ("Сл. гласник РС", бр. 74/09),
- применити одредбе Правилника о техничким и другим захтевима за ручне и превозне апарате за гашење пожара ("Сл. гласник РС", бр. 74/09),
- применити Опште одредбе СРПС 3.Ц2.020 - Ручни и превозни апарати за гашење пожара - Опште одредбе,
- реализовати објекте у складу са техничким препорукама • СРПС Н.Б2. 730 - Електричне инсталације у зградама Део 5-51: Избор и постављање електричне опреме - Општа правила,
- узимајући у обзир карактеристике објеката и услове градње, уколико је неопходно предвидети фазност у изградњи, реконструкцији и доградњи, потребно је да се обезбеди да свака фаза предвиђене фазне изградње, реконструкције и доградње представља техно-економску целину и функционалну целину, укључујући и приступне путеве и платое за интервенцију ватрогасних возила, а поступак утврђивања подобности објекта за употребу се може покренути тек након окончања свих радова фазе реконструкције и доградње објекта, а у складу са чл. 35. и 36. Закона о заштити од пожара („Службени гласник РС" бр. 111/09, 20/15 и 87/18).

НАПОМЕНА: Са обзиром на недовољан број улазних параметара, ради издавања локацијских услова у погледу заштите од пожара и експлозија и услова за безбедно постављање објеката са запаљивим и горивим течностима и запаљивим гасовима потребно је доставити идејно решење, сходно чл. 11 Правилника о поступку спровођења обједињене процедуре електронским путем ("Сл. гласник РС", бр. 68/19) и чл. 20 Уредбе о локацијским условима ("Сл. гласник РС", бр. 115/20).

Пре отпочињања поступка за утврђивање подобности објеката за употребу, ради провере примењености датих услова и прописа у поступку обједињене процедуре у складу са Законом о планирању и изградњи („Сл. гласник РС", бр. 72/09, 81/09, 24/11, 121/12, 42/13, 50/13, 98/13, 132/14, 145/14, 83/18 и 31/19), у складу са чланом 33 и 34 Закона заштите од пожара ("Сл. гласник РС" бр. 111/09, 20/15 и 87/18), а у вези са чл. 36 Правилника о поступку спровођења обједињене процедуре електронским путем ("Сл. гласник РС", бр. 68/19), потребно је доставити на сагласност пројекте за извођење објекта са Главним пројектом заштите од пожара.

НАЧЕЛНИК ОДЕЉЕЊА

потпуковник полиције

Дејан Сеизовић



Јавно водопривредно предузеће „Србијаводе“ Београд
Водопривредни центар „Морава“ Ниш

18000 Ниш, Трг краља Александра Ујединитеља 2, www.srbijavode.rs,
vrcmorava@srbijavode.rs; Текући рачун: 200-2402180103002-46; ПИБ: 100283824;
Матични број: 17117106; Наменски рачун трезора: 840-78723-57, ЈБКЈС: 81448;
Телефон: 018/425-81-85; 425-81-86 Факс: 018/451-38-20

Број: 1925 (11609)

Датум: 01.02.2022.

ИП(578-11609/22.12.2021 год.)



ЈП „СКИЈАЛИШТА СРБИЈЕ“
ул. Милутина Миланковића бр.9
11000 Београд

ПРЕДМЕТ: Обавештење

Поштовани,

Вашим захтевом број 2036 од 16.12.2021 године, (наш број 11609 од 22.12.2021 године) обратили сте нам се за издавање услова за израду Урбанистичког пројекта за изградњу канализационе инфраструктуре од излазне станице гондоле Мали Караман до планинског дома Ртањ.

Обавештавамо вас да, сагласно члану 117. и 118. Закона о водама ("Сл. гласник РС", број 30/2010, 93/2012, 101/2016 и 95/2018), ЈВП „Србијаводе“ може издати водне услове ван обједињене процедуре за израду урбанистичких планова (урбанистички пројекти не спадају у урбанистичке планове), на захтев органа који је надлежан за доношење плана. За израду техничке документације, водни услови се издају у поступку обједињене процедуре, коју спроводи надлежни орган у складу са законом којим се уређује планирање и изградња и саставни су део локацијских услова као јавне исправе.

Обзиром да радови на изградњу канализационе инфраструктуре могу да утичу на заштиту вода и промену режима површинских вода у прилогу дајемо препоруке о условима за израду Урбанистичког пројекта за изградњу канализационе инфраструктуре од излазне станице гондоле Мали Караман до планинског дома Ртањ.

Прилог:

Уз ваш захтев је приложено следеће:

1. Графички прилог – Ситуација и подужни профил планираног канализационог колектора - dwg формат;

1. Општи подаци

1.1. Назив планског документа

1.2. Назив урбанистичко-техничке документације

- Урбанистички пројекат за изградњу Канализационе инфраструктуре од излазне станице гондоле Мали Караман до планинског дома Ртањ;

1.3. Основ за израду плана:

- Просторни план подручја посебне намене Националног парка Копаоник („Сл. Гласник РС“ бр. 89/2016) и Просторни план општине Рашка („Сл. Лист општине Рашка“ бр. 114/2011),
- План детаљне регулације Суво Рудиште („Сл. Лист општине Рашка“ бр. 139/2014),

1.4. Планска документација вишег реда:

- Просторни план Републике Србије („Сл. Гласник РС“, број 88/2010).

1.5. Стратешка документа:

- Водопривредна основа Републике Србије („Сл. Гласник РС“, број 11/2002), Просторни план Републике Србије („Сл. Гласник РС“, број 88/2010) и Стратегија управљања водама на територији Републике Србије до 2034. године („Сл. гласник РС“, број 3/2017).

1.6. Остала обавезујућа документа: -

1.7. Хидрографски подаци:

- Најближи водоток-река,канал,акумулација: Мурска река (притока Самоковске реке);
- Слив, подслив: Јошаница, Ибар;
- Водно подручје: Ибар и Лепенац, подслив Ибар.

1.8. Хидролошки подаци:

-

1.9. Постојеће стање

На локацији излазне станице гондоле Мали Караман – Ртањ не постоји изграђена јавна канализациона мрежа.

Планирано стање

Урбанистичким пројектом планира се изградња канализационе инфраструктуре од излазне станице гондоле Мали Караман – Ртањ, преко кп.бр.1511/1, 1510/1, 1510/2, 1510/3, 2461/2, 2528/1, 86/3, 89 КО Копаоник – Општина Рашка и кп.бр. 1319/16, 1319/17 КО Брзеће – Општина Брус у оквиру националног парка Копаоник. У обухвату плана планира се изградња излазне станице гондоле Мали Караман – Ртањ и ресторана, а њихова изградња условљена је изградом канализационог прикључка.

Планирано је да се прикључење канализационог колектора изврши у постојећи канализациони шахт РО1 на кп.бр.1511/1 КО Копаоник – Општина Рашка, по условима ЈКП „Рашка“.

Предвиђено је да канализациони колектор од излазне станице гондоле Мали Караман – Ртањ и ресторана прати трасу постојеће ски стазе са ознаком бр. 8 све до планинског дома Ртањ. Укупна дужина трасе колектора је 1185 m, на траси планира се уграђа 31 АБ шахте, цеви су планиране од PVC-а пречника Ø160.

2. Други карактеристични подаци (ограничења, обавеза и др.):

- Да Урбанистички пројекат буде израђен у складу са важећим прописима и нормативима, с тим да предузеће које се бави изградом урбанистичко-техничке документације мора имати потврде о референцама и лиценцама за пројектанте;
- Урбанистички пројекат ускладити са важећом планском документацијом вишег реда - Просторни план подручја посебне намене Националног парка Копаоник („Сл. Гласник

РС“ бр. 89/2016) и План детаљне регулације Суво Рудиште („Сл. Лист општине Рашка“ бр. 139/2014);

- Приликом израде урбанистичког пројекта водити рачуна о постојећем режиму површинских и подземних вода;
- За потребе градње на катастарским парцелама у зони обухвата Урбанистичког пројекта инвеститор је у обавези да реши имовинско-правне односе;
- Техничком документацијом предвидети одговарајуће радове и мере којима ће се спречити ерозија тла, стварање јаруга и бразди и клизање терена услед извођења радова;
- Дефинисати подручје са кога ће се вршити прикупљање, усмеравање и одвођење санитарно-фекалних отпадних вода и усвојити најоптималнију трасу главног колектора;
- Извршити идентификацију свих отпадних вода које могу настати у објектима који се налазе или се њихова изградња планира на територији у обухвату Урбанистичког пројекта и очекиваних оптерећења (по количини и квалитету), и утврдити начин испуштања и коначан пријемник;
- Предвидети испуштање санитарно-фекалних, отпадних вода у јавну канализациону мрежу према условима надлежног ЈКП „Рашка“, уколико не постоји техничка могућност прикључка на јавну канализацију, упуштање санитарно-фекалних вода вршити у водонепропусну септичку јаму одговарајуће запремине, која ће се празнити уз помоћ возила и службе ЈКП, односно предвидети одговарајуће постројење за пречишћавање отпадних вода;
- За уређај за пречишћавање (уколико не постоји могућност прикључка на јавну канализацију) предвидети таква техничко-технолошка решења које ће обезбедити и гарантовати да квалитет пречишћене воде испуњава услове за граничне вредности емисије, односно, да квалитет испуштене воде не нарушава стандарде квалитета животне средине;
- Забрањено је испуштање непречишћених отпадних вода у водоток;
- Атмосферске воде се не смеју мешати са отпадним водама. Атмосферске воде са кровних и условно незагађених површина се могу прикупљати системом ригола и евакуисати без претходног третмана у околне зелене површине;
- При испуштању отпадних вода у реципијент придржавати се:
 - Уредбе о граничним вредностима емисије загађујућих материја у воде и роковима за њихово достизање („Сл. гласник РС“ број 67/2011 и 48/2012 и 1/2016).
 - Уредбе о граничним вредностима загађујућих материја у површинским и подземним водама и седименту и роковима за њихово достизање („Сл. гласник РС“ број 50/2012).
 - Правилника о начину и условима мерења количине и испитивање квалитета отпадних вода и садржини извештаја о извршеним мерењима („Сл. гласник РС“, бр. 33/2016).
- Спровести одговарајуће хидрауличке прорачуне за потребе димензионисања објеката за прикупљање и одвођење санитарно-фекалних отпадних вода;

- Пројектна документација у графичким прилозима треба да садржи: ситуациони план, попречне и подужне пресеке, као и остале детаље из којих се може сагледати утицај будуће канализационе мреже, шахти и црпних станица на режим вода као и утицај вода на објекте;

Ови услови престају да важе по истеку годину дана од дана њиховог издавања.


Доставити:

- подносиоцу захтева,
- архиви.

Руководилац ВПЦ „Морава” Ниш

Драгана Симић дипл. Правник





EMC

Акционарско друштво „ЕЛЕКТРОМРЕЖА СРБИЈЕ“ БЕОГРАД

АКЦИОНАРСКО ДРУШТВО

„ЕЛЕКТРОМРЕЖА СРБИЈЕ“ БЕОГРАД

ПРИМЉЕНО	10-01-2022
Јединица	01
Број пријема	Ур 30
Пошта	

ЈП Скијашишта Србије
Милутина Миланковића 9
11070 Нови Београд

Број: 130-00-UTD-003-1842/2021-002

Датум: 29.12.2021

Предмет: Услови за потребе израде Урбанистичког пројекта за изградњу канализационе инфраструктуре од излазне станице гондоле Мали Караман - до планинског дома Ртањ, на катастарским парцелама бр. 1511/1, 1510/1, 1510/2, 1510/3, 2461/2, 2528/1, 86/3, 89, КО Копаоник, Општина Рашка и катастарским парцелама бр. 1319/16 и 1319/17, КО Брзеће, Општина Брус, у Ски центру Копаоник

На основу вашег захтева број 07-2026 од 16.12.2021. године, који је код нас заведен дана 22.12.2021. године под бројем АСЕ-60232 и достављене документације (ситуациони приказ у дигиталном облику), обавештавамо вас о следећем:

1. Према послатој документацији, видљиво је да у обухвату предметног урбанистичког пројекта нема објекта који су у власништву „Електромрежа Србије“ А.Д.
2. Према Плану развоја преносног система за период од 2021. године до 2030. године и Плану инвестиција, у обухвату предметног урбанистичког пројекта, као и у непосредној близини обухвата предметног урбанистичког пројекта није планирана изградња електроенергетске инфраструктуре која би била у власништву „Електромрежа Србије“ А.Д.
3. У складу са претходно наведеним тачкама „Електромрежа Србије“ А.Д. нема посебних услова за потребе израде Урбанистичког пројекта за изградњу канализационе инфраструктуре од излазне станице гондоле Мали Караман - до планинског дома Ртањ, на катастарским парцелама бр. 1511/1, 1510/1, 1510/2, 1510/3, 2461/2, 2528/1, 86/3, 89, КО Копаоник, Општина Рашка и катастарским парцелама бр. 1319/16 и 1319/17, КО Брзеће, Општина Брус, у Ски центру Копаоник.

Важност горе наведених услова је две године од датума издавања или краће уколико дође до промене наведених законских регулатива и прописа. Након истека овог рока подносилац захтева је дужан да тражи обнову важности истих.

За сва додатна објашњења можете се обратити Сектору за анализу стања елемената преносног система, Дирекција за асет менаџмент, Улица војводе Степе 412, 11000 Београд и Александру Куколечи на тел. 011/3957-156.

С поштовањем,



Извршилац директор за пренос
електричне енергије

Бранко Борђевић, дипл. инж. електр.

Копије доставити:

- Пренос електричне енергије, Дирекција за одржавање преносног система, Регионални центар одржавања Крушевац
 - Пренос електричне енергије, Дирекција за асет менаџмент, Сектор за анализу стања елемената преносног система, Служба за испитивање и анализу стања елемената високонапонских водова
- Други оригинал:
- Архива



Наш број: 8G.1.0.0-D-09.08-364604-22

ЈП СКИЈАЛИШТА СРБИЈЕ

Ваш број:

МИЛУТИНА МИЛАНКОВИЋА бр. 9

Краљево, 11.02.2022

11070 НОВИ БЕОГРАД

ПРЕДМЕТ: Услови за потребе израде урбанистичког пројекта урбанистичко-архитектонске разраде за грађевинску парцелу (парцела бр. 1511/1 на К.О. Копаоник,), КОПАОНИК, ПАЈИНО ПРЕСЛО Излазна станица гондоле Мали Караман до планинског дома Ртањ

Поводом Вашег захтева, наш број 8G.1.0.0-D-09.08-364604-22, у којем тражите претходне услове за потребе израде урбанистичког пројекта урбанистичко-архитектонске разраде за грађевинску парцелу број (парцела бр. 1511/1 на К.О. Копаоник,), КОПАОНИК, ПАЈИНО ПРЕСЛО Излазна станица гондоле Мали Караман до планинског дома Ртањ, обавештавамо Вас следеће:

Увидом у приложену документацију, достављамо Вам следеће услове:

На траси на којој је планирана изградња канализационе инфраструктуре од излазне станице гондоле Мали Караман до планинског дома Ртањ у ски центру Копаоник срењенапонски 10 кV и нисконапонски 0.4кV кабловски (подземни) водови као и надземни ЕЕО (ТС 10/0.4 кV) који нису геодетски снимљени и учртани, тако да је потребно пре почетка извођења грађевинских радова обратити се "Електродистрибуцији Србије", Огранку Електродистрибуција Краљево - Погон Рашка како би исте обележили на терену.

Грађевинске радове у непосредној близини електроенергетских објеката вршити ручно, без употребе механизације и уз предузимање свих потребних мера заштите. У случају оштећења кабловских водова, потребно је исте санирати према техничком решењу надлежних из "Електродистрибуције Србије", Огранак Електродистрибуција Краљево - Погон Рашка, а о трошку инвеститора.

Такође, у случају потребе за измештањем електроенергетских објеката морају се обезбедити алтернативне трасе и инфраструктурни коридори уз претходну сагласност "Електродистрибуције Србије", Огранак Електродистрибуција Краљево - Погон Рашка. Трошкове постављања електроенергетског објекта на другу локацију, као и трошкове градње у складу са чл. 217. Закона о енергетици ("Сл.гласник РС" бр. 145/14), сноси инвеститор објекта због чије изградње се врши измештање.

Ближе услове за пројектовање и прикључење, као подлогу за израду пројекта за грађевинску дозволу (или пројекта за извођење), Огранак ЕД Краљево, погон Рашка ће прописати у редовном поступку ван обједињене процедуре.
С поштовањем,

Доставити:

1. Наслову
2. Служби за енергетику
3. Писарници

Директор огранка
Никола Борђевић, дипл.ел.инж.

ЖКП "РАШКА" - РАШКА



Душанова 2а, 36350 Рашка
Бр.тел. 036/736-622, факс: 036/736-602
160-7155-48 банка Интеса

СКИЈАЛИШТА СРБИЈЕ

Број: 525
Датум: 31.01.22 год.

Решавајући по захтеву Скијалишта Србије бр. 8742 од 22.12.2021. год., у вези издавања услова за израду Урбанистичког пројекта за изградњу Канализационе инфраструктуре од излазне станице гондоле Мали Караман до планинског дома Ртањ, увидом у достављену документацију и обиласком предметне локације достављамо Вам следеће:

ТЕХНИЧКЕ УСЛОВЕ

Канализациони систем туристичког комплекса „Суво Рудиште“ састоји се из фекалног колектора довољног капацитета, уз потребу појачавања секундарних колектора и стављања у функцију постројења за пречишћавање отпадних вода (ППОВ) на Репушким бачијама, уз приоритетну реконструкцију дела постојеће трасе око 1500 m, и повећање постојећег капацитета од 6.000 ЕС (до реализације коначног канализационог система са постројењима за пречишћавање на Ибру).

Положаји цевовода фекалне канализације се налазе у саобраћајницама, односно у јавним површинама.

Прикључак на цевовод фекалне канализације за грађевинске парцеле које се налазе на терену са нагибом од пута наниже могуће је извести и индиректно, преко суседне парцеле гравитационо до саобраћајнице на нижој коти, уз сагласност власника парцеле кроз коју пролази прикључак. У супротном се врши препумпавање.

Пречнике цеви одредити техничком документацијом на основу хидрауличног прорачуна, а као минимални пречник усвојити Ø160. Дубина укопавања цеви износи минимално 1,4 m до врха цеви. На преломима нивелета и праваца предвидети ревизиона окна, као и каскаде на местима где је то потребно.

Пројекте фекалне канализације и прикључака објеката радити у складу са важећим прописима и стандардима, а у сарадњи са надлежном комуналном установом и за исте прибавити неопходне сагласности.


Дана 18.01.2022 године извршен је обилазак терена са вашим представником Ненадом Максимовићем, геометром и радником ЈКП „Рашка“ Момчилом Марковићем, ради лоцирања будуће прикључне шахте и добијања тражених услова за потребе пројектовања и израде Урбанистичког пројекта за изградњу Канализационе инфраструктуре од излазне станице гондоле Мали Караман до планинског дома Ртањ, на катастарским парцелама бр. 1511/1, 1510/1, 1510/2, 1510/3, 2461/2, 2528/1, 86/3, 89 КО Копаоник, Општина Рашка и катастарским парцелама бр. 1319/16 и 1319/17 КО Брзеће, Општина Брус, у Ски центру Копаоник.

Евакуацију фекалних вода са подручја од излазне станице гондоле Мали Караман до планинског дома Ртањ, односно прикључење на постојећи фекални колектор, предвидети у ревизионом силазу – будућем прикључном шахту са координатама **Y** 7485486.17; **X** 4793922.68; **H** 1725.80. (ситуациони приказ уцртан у прилогу овог документа).

Прилог: КТП канализације.

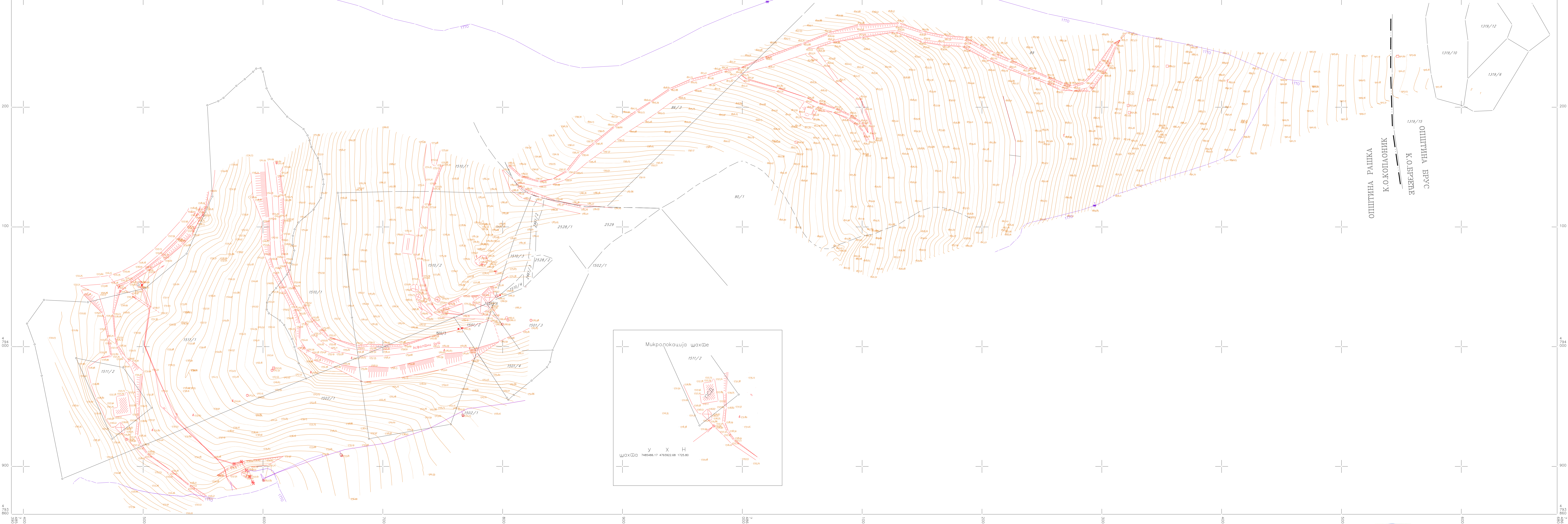
Обрадили, Срећко Лађевић, Драган Пашајлић и Јован Чеперковић.

Руководилац сектора
Иван Јоксимовић



Директор
Радмир Јаћковић







ПРИМЉЕНО 27-01-2022	
Организациона јединица	07
Број пријема поште	Ур 155

Сектор за развој

ЈП Скијалишта Србије
Милутина Миланковића бр.9
Београд
11073 Београд-Нови Београд
ПАК: 191602

Ваш број: _____

Наш број: 06-0711/239-1

Датум: 21. 01. 2022

РН 1646/21

Предмет: Услови за израду Урбанистичког пројекта за изградњу Канализационе инфраструктуре од излазне станице гондоле Мали Караман до планинског дома Ртањ, на к.п. бр. 1511/1, 1510/1, 1510/2, 1510/3, 2461/2, 2528/1, 86/3, 89 КО Копаоник, Општина Рашка и к.п. бр. 1319/16 и 1319/17 КО Брзеће, Општина Брус, у Ски центру Копаоник

Поштовани,

У вези Вашег захтева за издавање услова за израду Урбанистичког пројекта за изградњу Канализационе инфраструктуре од излазне станице гондоле Мали Караман до планинског дома Ртањ, на к.п. бр. 1511/1, 1510/1, 1510/2, 1510/3, 2461/2, 2528/1, 86/3, 89 КО Копаоник, Општина Рашка и к.п. бр. 1319/16 и 1319/17 КО Брзеће, Општина Брус, у Ски центру Копаоник, обавештавамо Вас да у обухвату предметног Урбанистичког пројекта, не постоји изграђена гасна мрежа или објекти у надлежности ЈП "Србијасгас", сходно томе ЈП „Србијасгас“ нема посебних услова са становишта прописане заштите изграђене гасоводне мреже.

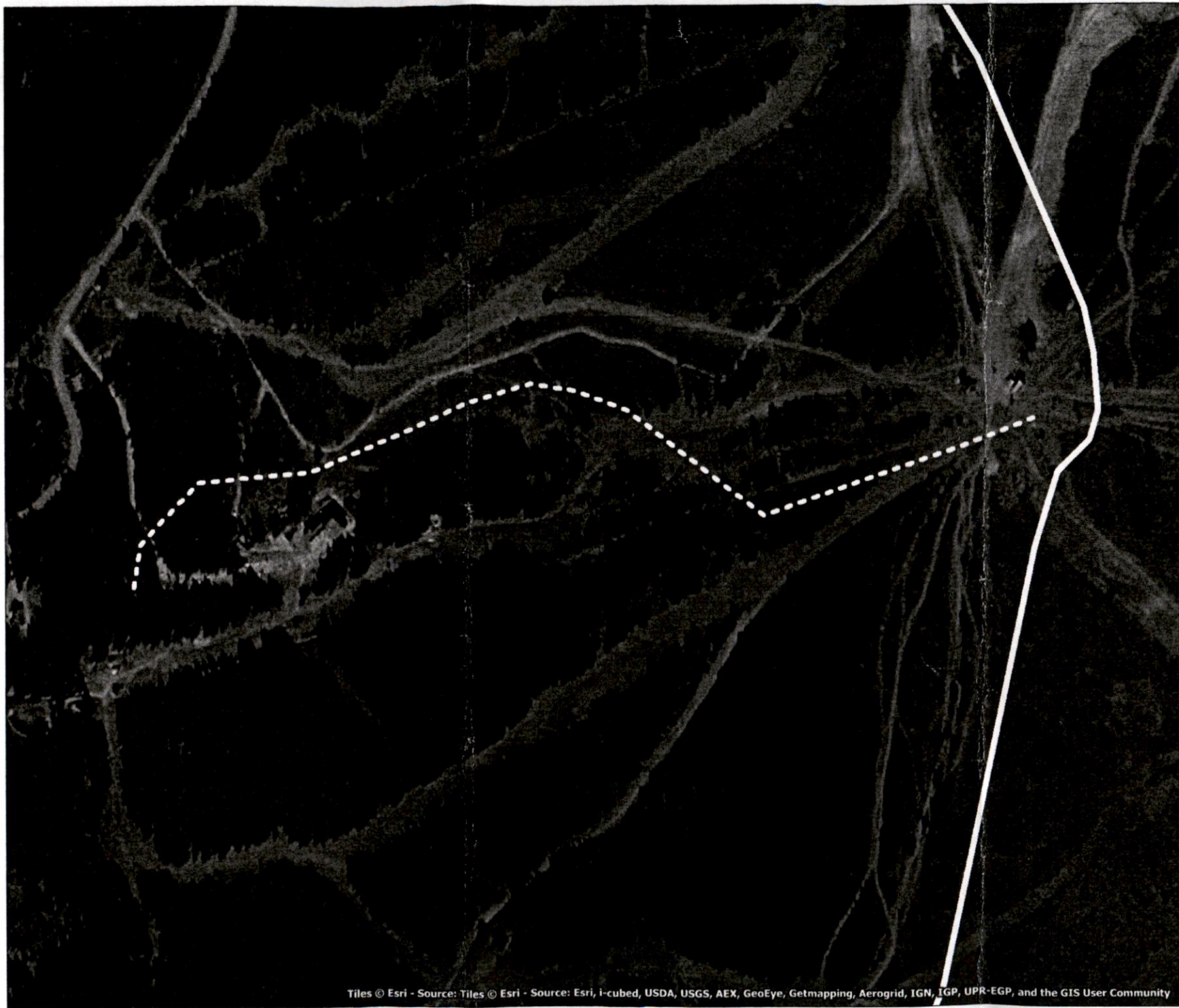
Рок важности овог документа је годину дана од дана његовог издавања.

С поштовањем,

СЕКТОР ЗА РАЗВОЈ

ДИРЕКТОР

Владимир Ликић, дипл. инж. маш.



LEGENDA:

- Sistem za kanaliziranje otpadnih voda
- Projektovani transportni gasovod
od celicnih cevi MOP 50 bar

OBRADA:

DATUM: 10.01.2022. g.

RAZMERA: 1:2500

Телеком Србија

Предузеће за телекомуникације а.д.

Београд, Таковска 2

ДЕЛОВОДНИ БРОЈ: 36214/1-2022 ДБ

ДАТУМ: 27.01.2022.

ИНТЕРНИ БРОЈ:

БРОЈ ИЗ ЛКРМ: 71

ДИРЕКЦИЈА ЗА ТЕХНИКУ

Сектор за мрежне операције

Служба за планирање и изградњу мреже Крагујевац

Краља Петра I 28, Крагујевац

Јавно предузеће „СКИЈАЛИШТА СРБИЈЕ“
Београд

ПРИМЉЕНО	28-01-2022
Службена јединица	07
Број пријема поште	Up 160

ЈАВНО ПРЕДУЗЕЋЕ „СКИЈАЛИШТА СРБИЈЕ“

Милутина Миланковића бр. 9
Београд

ПРЕДМЕТ: ТЕХНИЧКИ УСЛОВИ ЗА ИЗРАДУ УРБАНИСТИЧКОГ ПРОЈЕКТА ЗА ИЗГРАДЊУ КАНАЛИЗАЦИОНЕ ИНФРАСТРУКТУРЕ ОД ИЗЛАЗНЕ СТАНИЦЕ ГОНДОЛЕ МАЛИ КАРАМАН ДО ПЛАНИНСКОГ ДОМА РТАЊ НА КАТ. ПАРЦЕЛАМА 1511/1, 1510/1, 1510/2, 1510/3, 2461/2, 2528/1, 86/3, 89 КО КОПАОНИК И КП 1319/16 И 1319/17 КО БРЗЕЋЕ У СКИ ЦЕНТРУ КОПАОНИК

Вашим дописом звезденим у Телекому Србија под бројем 584623/1-2021 тражили сте услове из области телекомуникационе инфраструктуре за израду Урбанистичког пројекта за изградњу канализационе инфраструктуре од излазне станице гондола Мали Караман до планинског дома Ртањ на горе наведеним кат. парцелама у КО Копаоник и КО Брзеће, Општине Рашка и Брус.

Обавештавамо Вас следеће:

ПОСТОЈЕЋЕ СТАЊЕ ТК ИНФРАСТРУКТУРЕ

На подручју које је предмет израде Урбанистичког пројекта на Копаонику Телеком Србија у једном делу има изграђену подземну телекомуникациону инфраструктуру:

1. У ров оријентационе дубине 06-0,8 м положени су бакарни каблови планински дом Ртањ.
2. У исти ров положене су резервне ПЕ цеви.
3. На излазу гондоле Мали караман од БС телекома Србије до излазне станице жичаре гвоздац у ПЕ цеви ФИ 40 положен је коаксијални кабал.
4. У ров дубине 0,6-0,8м положен је ОК Супер нове. Траса је дата у прилогу ових услова
5. На прелазима преко саобраћајница и локалних путева постављене су заштитне ПВЦ и ПХД цеви Ø 110.
6. Подручје које је захваћено Урбанистичким пројектом покривено је сигналом са базних станица „Телекома Србија“ - МТС-а, Теленора и ВИП-а.
7. Сва наведена ТК инсталација „Телекома Србија“ геодетски је снимљена те се налази у катастру подземних инсталација у Рашки, осим коаксијалног кабла за БС на излазу малог Карамана.

Предузеће за телекомуникације „Телеком Србија“ а.д, 11000 Београд, Таковска 2
Матични број: 17162543; ПИБ 100002887

На добијеној подлози уцртана је:

- Траса подземне ТК мреже Телекома и Супернове
- ПВЦ и ПХД цеви.

БУДУЋИ РАЗВОЈ ТК ИНФРАСТРУКТУРЕ

Постојећа телекомуникациона мрежа не омогућава реализацију захтева за прикључцима и сервисима који се очекују после изградње објеката дефинисаних овим захтевом који су предмет овог урбанистичког пројекта, па је стога нужна доградња телекомуникационе инфраструктуре.

Идејним решењем телекомуникационог оператора *Телеком Србија* предвиђени су:

1. Полагање ТК каблова у новоформираним улицама или тамо где сада не постоје. Динамика ће бити у складу са потребама корисника. Дуж свих саобраћајница потребно је планирати **коридоре** за постављање ТК каблова.
2. Постављање нових мултисервисних чворова (mIPAN) са њиховим повезивањем на надређене ТК центре оптичким кабловима техником удубљања у постојеће ПЕ цеви, где буде постојала потреба. То ће омогућити смањење дужине претплатничке петље и повећање брзине протока широкопојасних сервиса. Метални орман у вертикалном положају са mIPAN се поставља на самостојећа бетонска постоља. Потребан простор је око 1м2 и прикључак на нисконапонску електродистрибутивну мрежу.
3. У објектима корисника је потребна уградња успонских и хоризонталних канала за унутрашње инсталације, евентуално цеви, како би се у њих по потреби постављали бакарни или оптички каблови са свођењем у тачку концентрације у којој ће се прикључити на јавну мрежу Телекома или неког другог оператора. За веће објекте тачку концентрације сместити у посебну просторију површине 6-9 м2 са обезбеђеним нисконапонским ЕЕ прикључком. У њој ће бити смештени различити електронски телекомуникациони уређаји. У истој просторији је и завршетак цеви приводне канализације. Код мањих објеката уградити орман за телекомуникационе уређаје минималних димензија 1,0 x1,0 и дубине 0,35 м.

Уколико се даљом разрадом концепта плана прецизније дефинишу намене површина и нови коридори за јавне површине, потребно је доставити нови захтев Телекому Србија за измену и дефинисање новог техничког решења за телекомуникације.

ТЕХНИЧКИ УСЛОВИ

Израдом Урбанистичког пројекта за изградњу канализационе инфраструктуре од излазне станице гондоле Мали Караман до планинског дома Ртањ на наведеним КП у КО Копаник и КО Брус, као и његово привођење намени, када су у питању телекомуникације мора се обезбедити:

1. Планираним радовима не сме доћи до угрожавања механичке стабилности и техничких карактеристика постојећих објеката мреже електронских комуникација, ни до угрожавања нормалног функционисања телекомуникационог саобраћаја, и мора увек бити обезбеђен адекватан приступ постојећим објектима и кабловима „Телекома Србије“ ради њиховог редовног одржавања и евентуалних интервенција;
2. Пре почетка извођења било каквих грађевинских радова на изградњи објеката, потребно је у сарадњи са надлежном службом „Телеком Србија“ (Служба за мрежне операције Краљево – одељење за кабловску приступну мрежу у Рашки - ул. Саватија Милошевића бр 2, Марковић Саша контакт тел. 064 6531755, Зечевић Владан 0646507060, и одељење за уређаје у транспортној мрежи и оптичку инфраструктуру Краљево, Трг Јована Сарића бр. 8, Ненад Тришовић контакт тел. 0646121788),

извршити идентификацију и обележавање трасе постојећих подземних ТК каблова у зони планираних радова (помоћу инструмената трагача каблова и по потреби пробним ископима на траси), како би се утврдио њихов тачан положај, дубина и евентуална одступања од трасе дефинисаних издатим условима.

3. У случају оштећења ТК инсталација услед нестручног извођења радова инвеститор је **дужан да надокнади целокупну штету овом предузећу по свим основама**
4. Пројектант, односно извођач радова је у обавези да поштује важеће техничке прописе у вези са дозвољеним растојањима планираног објекта од постојећих објеката електронских комуникација. Унутар заштитног појаса није дозвољена изградња и постављање објеката (инфраструктурних инсталација) других комуналних предузећа изнад и испод постојећих подземних каблова или кабловске канализације ек мреже, осим на местима укрштања, као ни извођење радова који могу да угрозе функционисање електронских комуникација;
5. Заштиту и обезбеђење постојећих објеката „Телекома Србије“ треба извршити пре почетка било каквих радова и предузети све потребне и одговарајуће мере предострожности како не би, на било који начин, дошло до угрожавања механичке стабилности и техничке исправности предметних објеката;
6. Грађевинске радове у непосредној близини постојећих објеката „Телекома Србије“ вршити искључиво ручним путем без употребе механизације и уз предузимање свих потребних мера заштите (обезбеђење од слегања, пробни ископи и сл);
7. У случају евентуалног оштећења постојећих објеката или прекида телекомуникационог саобраћаја услед извођења радова, инвеститор радова је дужан да предузме „Телеком Србија“ а.д. надокнади целокупну штету по свим основама (трошкове санације и накнаду губитка услед прекида телекомуникационог саобраћаја);
8. Код свих планова и радова у зони телекомуникационе инфраструктуре је нужна израда синхрон плана са коридорима осталих ималаца инфраструктуре, да би се обезбедила могућност постављања свих инсталација у расположивим коридорима.

• **Уколико предметна изградња условљава измештање постојећих ТК објеката/ каблова:**

1. Уколико предметна изградња условљава измештање постојећих ТК објеката/каблова неопходно је урадити техничко решење/пројекат измештања, заштите и обезбеђења постојећих ТК каблова у сарадњи са надлежном службом Предузећа за телекомуникације „Телеком Србија“. Такво техничко решење, мора бити саставни део пројекта за грађевинску дозволу за наведени објекат.

Извод из пројекта за грађевинску дозволу који садржи поменуто техничко решење са графичким прилогом и предмером и предрачуном материјала и радова, са издатим техничким условима треба доставити обрађивачу услова, ради добијања сагласности.

Уколико се за предметне радове не ради пројекат за грађевинску дозволу, то не ослобађа инвеститора обавезе да изради техничко решење/пројекат измештања, заштите и обезбеђења постојећих ТК каблова и да на њега тражи сагласност Телекома.

2. Радови на заштити и обезбеђењу, односно радови на измештању постојећих објеката „Телекома Србије“, изводе се о трошку инвеститора, осим у случајевима када је ова област другачије дефинисана постојећим споразумима и претходно издатим условима. Обавеза инвеститора је и да, уколико је за предметну врсту радова прописана обавеза регулисања имовинскоправних односа, исте и регулише за будуће трасе линијских инфраструктурних објеката електронских комуникација „Телекома Србије“ пре почетка изградње.
3. Измештање треба извршити на безбедну трасу, пре почетка радова на изградњи за коју се траже услови.

4. Приликом избора извођача радова на измештању постојећих каблова водити рачуна да је извођач регистрован и лиценциран за ту врсту делатности и да буде са листе квалификованих извођача радова „Телекома Србија“ а.д.
5. Обавеза инвеститора је да извођачу радова, поред остале техничке документације, достави и копију издатих услова (текст и ситуације) и Техничко решење измештања, заштите и обезбеђења постојећих каблова угрожених изградњом, које је „Телеком Србија“ а.д. верификовао. За непоступање по наведеним условима инвеститор радова сноси пуну одговорност.
6. Инвеститор, односно извођач радова је у обавези да се најмање 15 дана пре почетка извођења радова на измештању, заштити и обезбеђењу постојећих објеката „Телекома Србија“, у писаној форми обрати „Телекому Србија“ а.д. надлежној Служби за планирање и изградњу мреже у чијој надлежности се налази зона планиране изградње ради вршења стручног надзора, са обавештењем о датуму почетка радова и именима надзорног органа (контакт телефон) и руководиоца градилишта (контакт телефон).
7. „Телеком Србија“ ће са своје стране одредити стручно лице ради вршења надзора над радовима на измештању, као и на заштити и обезбеђењу својих објеката. Приликом извођења радова обавезно је присуство стручног надзора од стране Предузећа за телекомуникације „Телеком Србија“ а.д.
8. По завршетку радова инвеститор/извођач је у обавези да у писаној форми обавести надлежну Службу за планирање и изградњу мреже да су радови, за које су услови тражени, завршени.
9. По завршетку радова на измештању објеката потребно је извршити контролу квалитета изведених радова. Инвеститор је дужан да уз захтев за формирање комисије за контролу квалитета, достави Пројекат изведеног објекта и геодетски снимак, податке о представнику инвеститора и извођача радова који ће присуствовати раду комисије.
10. Након завршетка свих активности дефинисаних Уговором, потребно је да одговорна лица за праћење реализације Уговора доставе надлежној Служби за планирање и изградњу мреже потписан Записник.

Графички прилог овог текста је *ситуациони цртеж* постојеће телекомуникационе инфраструктуре. Сви телекомуникациони објекти су приказани као посебни слојеви чије се особине (дебљина и тип полилиније, боја слоја, ...) могу мењати ради усаглашавања са графичким приказом осталих објеката.

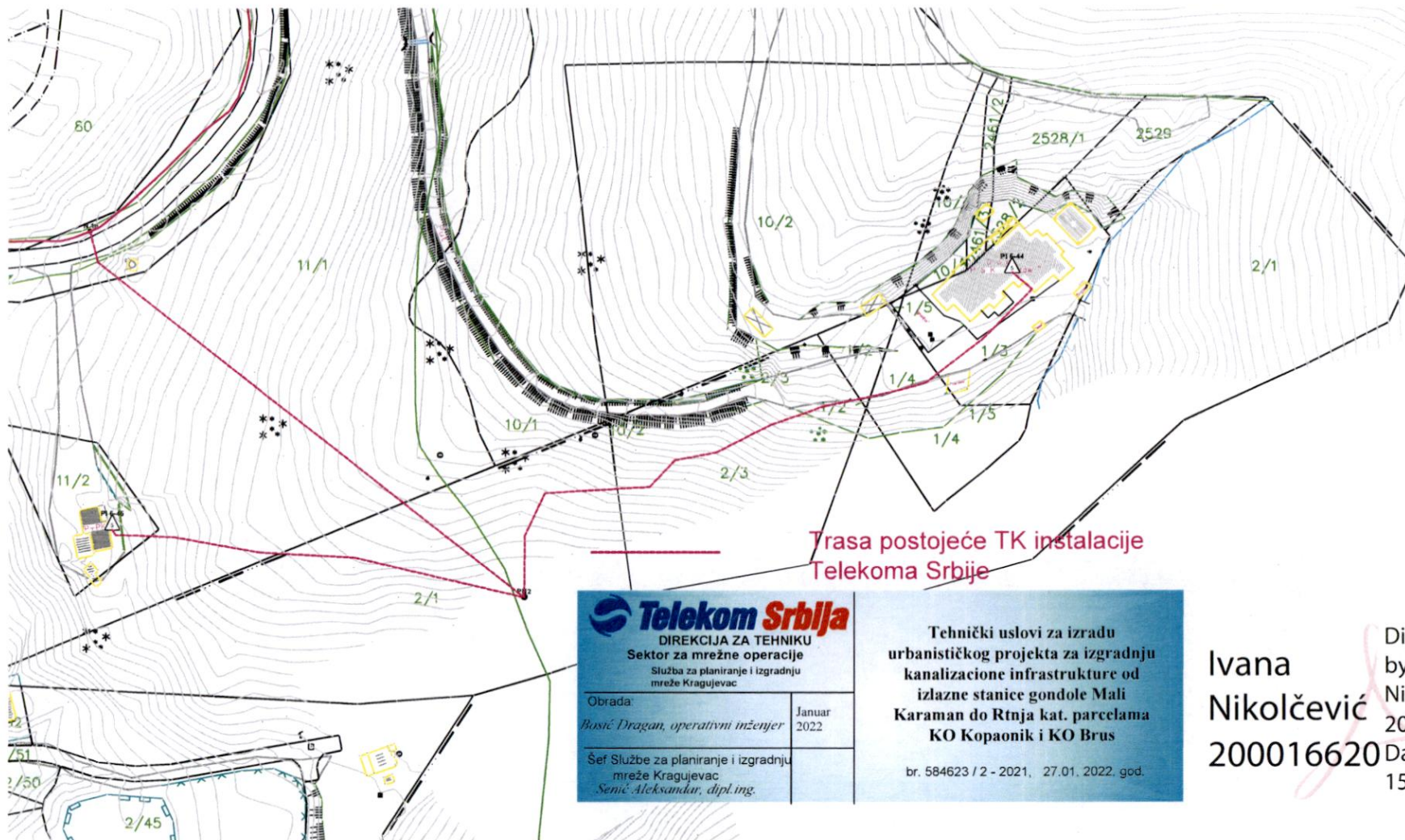
Контакт особа по овом предмету је Ивана Николчевић, дипл.инж.ел. са телефонима 036/319-390, 064/653-17-96 и Драган Босић оперативни инжењер са телефонима 036 734001 и 064 6531274.

Ivana
Nikolčević
200016620

Digitally signed by
Ivana Nikolčević
200016620
Date: 2022.01.27
15:03:31 +01'00'

ШЕФ СЛУЖБЕ
A. Сенић
Александар Сенић, дипл.инж.

Прилог: Ситуациони цртеж са оријентационо уцртаном подземном ТК инсталацијом „Телекома Србија“



Digitally signed
by Ivana
Nikolčević
200016620
Date: 2022.01.27
15:04:05 +01'00'



РЕПУБЛИКА СРБИЈА
ЗАВОД ЗА ЗАШТИТУ ПРИРОДЕ СРБИЈЕ
НОВИ БЕОГРАД, Јапанска бр. 35
Тел: +381 11/2093-802; 2093-803;
Факс: +381 11/2093-867



Завод за заштиту природе Србије, Београд, Ул. Јапанска бр. 35, на основу члана 9. и 57. Закона о заштити природе („Службени гласник РС”, бр. 36/2009, 88/2010, 91/2010 – исправка, 14/2016, 95/2018 - други закон и 71/2021) и члана 136. Закона о општем управном поступку („Службени гласник РС”, бр. 18/2016 и 95/2018 - аутентично тумачење), поступајући по захтеву 07 бр. 2071 од 16.12.2021. године Јавног предузећа Скијалишта Србије, Ул. Милутина Миланковића бр. 9, 11070 Нови Београд, за издавање услова заштите природе за израду Урбанистичког пројекта за изградњу канализационе инфраструктуре од излазне станице гондоле Мали Караман до планинског дома Ртањ, К.О. Копаоник, општина Рашка и К.О. Брзеће, општина Брус, у ски центру Копаоник, дана 14.01. 2022. године под 03 бр. 020-4229/2 доноси

РЕШЕЊЕ

1. Локација за коју се планира израда Урбанистичког пројекта налази се у границама Националног парка Копаоник (НП Копаоник), у режиму заштите III степена, као и у просторном обухвату еколошке мреже - еколошки значајног подручја НП „Копаоник“. Сходно томе, издају се следећи услови заштите природе:
 - 1) Урбанистички пројекат се може радити само на кат. парцелама бр. 1511/1, 1510/1, 1510/2, 1510/3, 2461/2, 2528/1, 86/3, 89 К.О. Копаоник, општина Рашка, и к.п. бр. 1319/16 и 1319/17 К.О. Брзеће, општина Брус;
 - 2) Урбанистичке параметре за изградњу канализационог система, одредити према правилима уређења и грађења, која су дефинисана Просторним планом подручја посебне намене НП „Копаоник“;
 - 3) Урбанистичким пројектом предвидети прикључак на постојећу јавну канализациону мрежу на локацији код планинског дома Ртањ на к.п. 1511/1, К.О. Копаоник, општина Рашка, у постојећи шахт РО1;
 - 4) Предвидети потпуно инфраструктурно опремање по највишим еколошким стандардима. Изградњу комуналне инфраструктуре урадити на основу услова надлежних комуналних организација;
 - 5) Канализациони систем не сме угрожавати постојеће или планиране објекте, као и планиране намене коришћења земљишта;
 - 6) Урбанистичким пројектом потребно је:
 - Предвидети да се грађевинским радовима не смеју изазвати инжењерско - геолошки или други деградациони процеси,
 - Приликом трасирања цеви планирати што мање земљаних радова,
 - Пројектована ширина и дубина канала за постављање инсталација не сме бити већа од дозвољене и стандардом прописане за ту сврху,
 - Копање рупа за шахтове планирати да се изведе са одговарајућом механизацијом чија употреба неће изазвати прекомерно уништавање околног биљног покривача или постојећих коридора жичара, ски стаза и ски путева,

- Планирати да се ископани земљани материјал уклони са трасе инсталација или депонује у непосредној близини и користи за затрпавање рупа или као материјал за равнање терена,
 - Планирати радове на заштити од ерозије и спровести уз помоћ жичаних плетера, подбусењавањем или навлачењем земљишног слоја, а потом подсејавањем травног покривача,
 - Дефинисати радове на озелењавању бусеновима на појединим местима, као и допуњавањем са сетвом семена одговарајућих (брзорастућих) трава. Густо и интензивно затрављивање примењивати искључиво на простору који је под већим ископима, на већим нагибима, на местима укрштања и спајања инсталација, као и на местима где ће се поставити шахтови;
- 7) Планирати максимално коришћење постојеће саобраћајне инфраструктуре за прилаз предметној локацији;
 - 8) Потребно је обезбедити заштиту појединачних стабала и група стабала које се налазе у близини извођења радова, а која могу бити угрожена приликом манипулације грађевинским машинама, транспортним средствима или складиштењем опреме;
 - 9) Пројектом установити да је забрањена сеча стабала приликом извођења планираних радова;
 - 10) За све планиране радове предвидети решења и мере којима ће се спречити и онемогућити загађење ваздуха, земљишта и подземних и површинских вода;
 - 11) Носилац пројекта је дужан да обезбеди ефикасан мониторинг система транспорта прикупљених вода, уз могућност брзе интервенције у случају акцидентних ситуација;
 - 12) Урбанистичким пројектом установити обавезу да уколико се током радова наиђе на геолошко - палеонтолошке или минеролошко - петролошке објекте, за које се претпоставља да имају својство природног добра, извођач радова је дужан да обавести Министарство заштите животне средине, као и да предузме све мере заштите од уништења, оштећења или крађе до доласка овлашћеног лица.
2. Ово решење не ослобађа подносиоца захтева да прибави и друге услове, дозволе и сагласности предвиђене позитивним прописима.
 3. Пре потврђивања Урбанистичког пројекта, потребно је од Завода прибавити мишљење о испуњености услова из овог решења.
 4. Уколико подносилац захтева у року од две године од дана достављања овог решења не отпочне радове и активности за које је ово решење издато, дужан је да поднесе захтев за издавање новог решења.
 5. При измени Урбанистичког пројекта, потребно је поднети нови захтев.
 6. Такса за издавање овог Решења у износу од 20.000,00 динара је одређена у складу са чланом 2. став 2. тачка 2. Правилника о висини и начину обрачуна и наплате таксе за издавање акта о условима заштите природе („Службени гласник РС“, бр. 73/2011, 106/2013).

Образложење

Завод за заштиту природе Србије примио је дана 22.12.2021. године Захтев заведен под 03 бр. 020-4229/1 Јавног предузећа Скијалишта Србије, Ул. Милутина Миланковића бр. 9, 11070 Нови Београд, за издавање услова заштите природе за израду Урбанистичког пројекта за израдњу канализационе инфраструктуре од излазне станице гондоле Мали

Караман до планинског дома Ртањ, К.О. Копаоник, општина Рашка, и К.О. Брзеће, општина Брус, у ски центру Копаоник.

На основу достављеног захтева, утврђено је да се планира израда Урбанистичког пројекта за изградњу канализационе инфраструктуре од излазне станице гондоле Мали Караман до планинског дома Ртањ, на к.п. 1511/1, 1510/1, 1510/2, 1510/3, 2461/2, 2528/1, 86/3, 89 К.О. Копаоник, општина Рашка, и к.п. 1319/16 и 1319/17 К.О. Брзеће, општина Брус, у ски центру Копаоник, у циљу омогућавања отпочињања рада излазне станице гондоле Брзеће – Мали Караман, односно ресторана на излазној станици који је условљен изградњом канализационог колектора.

Канализациона инфраструктура прати трасу постојеће ски стазе са ознаком 8 – Мали Караман и дужине је око 1185 m. Планиран је прикључак на постојећу јавну канализациону мрежу на локацији код планинског дома Ртањ на к.п. 1511/1 К.О. Копаоник, општина Рашка, у постојећи шахт РО1. Укупан број шахтова планиран на траси предметне канализационе инфраструктуре је 31, пречника цевовода од Ø160.

На основу чл. 35. став 9. тачка 2) Закона о заштити природе и чл. 5. став 2. тачка 5) Уредбе о режимима заштите унутар режима заштите III степена, ограничава се изградња инфраструктурне мреже и инфраструктурних објеката у складу са одрживим коришћењем природних вредности и капацитетом простора. Према члану 55. став 1. Закона о заштити природе организација, коришћење, уређење простора и изградња објеката на заштићеном природном добру врши се на основу Просторног плана подручја посебне намене.

Према Просторном плану подручја посебне намене НП „Копаоник“, траса канализационе инфраструктуре се налази на грађевинским површинама постојећих и планираних туристичких насеља и пољопривредном земљишту, као и намени постојеће скијашке стазе и планиране кабинске жичаре, у режиму заштите III степена. У режиму заштите III степена ограничава се изградња комуналне инфраструктуре уз кључни принцип очувања и што мањег оштећивања и сече шуме при планирању, детаљном пројектовању и изградњи објеката и уређењу простора, а према просторном и урбанистичком плану и другој законом прописаној документацији. У тачки **4. Правила уређења за објекте осталих намена**, подтачки **4.1. Правила уређења за објекте туристичке намене**, подтачки **4.1.1. Правила уређења туристичких комплекса, пунктова, насеља и супраструктуре**, поднаслову **Туристички пунктови примарног туристичког центра ван туристичких комплекса на подручју НП**, тачки **3. уређење локације ски – ресторана**, подтачки **(б) излазна/полазна станица „Суво Рудиште“** и међустаница „Мали Караман“ кабинске жичаре „Брзеће/Бела Река“ условљена су изградњом канализационог колектора до хотела/планинарског дома Ртањ.

Увидом у Централни регистар заштићених природних добара и документацију Завода за заштиту природе Србије, а у складу са прописима који регулишу област заштите природе, утврђени су услови заштите природе из диспозитива овог Решења. При томе се имало у виду да се предметни Пројекат налази у границама Националног парка Копаоник (НП Копаоник), у режиму заштите III степена, као и у просторном обухвату еколошке мреже - еколошки значајног подручја НП „Копаоник“.

Законски основ за доношење решења: Закон о националним парковима („Службени гласник РС“, бр. 84/2015 и 95/2018 – др. закон); Закон о заштити природе („Службени

гласник РС“, бр. 36/2009, 88/2010, 91/2010 – исправка, 14/2016, 95/2018 - други закон и 71/2021), Уредба о режимима заштите („Службени гласник РС“, бр. 31/2012); Уредба о еколошкој мрежи („Службени гласник РС“, бр. 102/2010) и Просторни план подручја посебне намене Националног парка Копаоник („Службени гласник РС“, бр. 89/2016).

Услови заштите природе за израду Урбанистичког пројекта за изградњу канализационе инфраструктуре од излазне станице гондоле Мали Караман до планинског дома Ртањ, К.О. Копаоник, општина Рашка, и К.О. Брзеће, општина Брус, у ски центру Копаоник, могу се реализовати под условима дефинисаним овим решењем, јер је процењено да активности на њеној реализацији неће значајно утицати на природне вредности подручја.

На основу свега наведеног, одлучено је као у диспозитиву овог решења.

Такса на захтев и такса за решење, по Тар. бр. 1. и Тар. бр. 9. су наплаћене у складу са Законом о републичким административним таксама („Службени гласник РС“, бр. 43/2003, 51/2003 - исправка, 61/2005, 101/2005 - др. закон, 5/2009, 54/2009, 50/2011, 93/2012, 65/2013 - др.закон, 83/2015, 112/2015, 113/2017, 3/2018 - исправка, 95/2018, 86/2019, 90/2019 - исправка, 144/2020 и Усклађени динарски износи из Тарифе републичких административних такси – 62/2021).

Упутство о правном средству: Против овог решења може се изјавити жалба Министарству заштите животне средине у року од 15 дана од дана пријема решења. Жалба се предаје Заводу за заштиту природе Србије уз доказ о уплати Републичке административне таксе у износу од 490,00 динара на текући рачун бр. 840-742221843-57, позив на број 59013 по моделу 97.

в.д. ДИРЕКТОРА

Марина Шибалић



Достављено:

- Подносиоцу захтева
- Архиви х 2



Огранак Електродистрибуција Крушевац
Косанчићева 32, 37000 Крушевац
Тел. 037 413 000
Факс. 037 442 195

ПРИМЉЕНО	17-01-2022
Организација	а/а
Јединица	07
Број примаоца	подкласа 21
Врста	трајно

ПР-ЕНГ-01.18/02

Наш број: 2760800-10311-12239/1-2022

ЈП СКИЈАЛИШТА СРБИЈЕ
SKI RESORTS OF SERBIA

ул. Милутина Миланковића бр.9

11070

Нови Београд

Ваш број: 2027

Крушевац, 12.01.2022.год.

Предмет: Захтев за издавање услова имаоца јавних овлашћења за потребе пројектовања и израде урбанистичког пројекта за изградњу канализационе инфраструктуре од излазне станице гондоле Мали Караман до планинског дома Ртањ, на катастарским парцелама број: 1511/1, 1510/1, 1510/2, 1510/3, 2461/2, 2528/1, 86/3, 89 све КО Копаоник, Општина Рашка и катастарским парцелама број: 1319/16 и 1319/17 КО Брзеће, Општина Брус у ски центру Копаоник.

Поштовани,

У вези Вашег захтева број 2027 од 16.12.2021.год. (наш број 20700-Д.09.11-358947/1 од 23.12.2021.године) за издавање услова имаоца јавних овлашћења за потребе пројектовања и израде урбанистичког пројекта за изградњу канализационе инфраструктуре од излазне станице гондоле Мали Караман до планинског дома Ртањ, на катастарским парцелама број: 1511/1, 1510/1, 1510/2, 1510/3, 2461/2, 2528/1, 86/3, 89 све КО Копаоник, Општина Рашка и катастарским парцелама број: 1319/16 и 1319/17 КО Брзеће, Општина Брус у ски центру Копаоник, обавештавамо Вас да на предметном подручју КО Копаоник а и КО Брзеће а конкретно и на предметним катастарским парцелама број: 1511/1, 1510/1, 1510/2, 1510/3, 2461/2, 2528/1, 86/3, 89 све КО Копаоник, Општина Рашка и катастарским парцелама број: 1319/16 и 1319/17 КО Брзеће не поседујемо електро енергетске објекте за напајање електричном енергијом, породичних домаћинстава, стамбених објеката, стамбенопословних објеката, пословних објеката и других, већ напајање електричном енергијом тог подручја КО Копаоник а и КО Брзеће а конкретно и на предметним катастарским парцелама број: 1511/1, 1510/1, 1510/2, 1510/3, 2461/2, 2528/1, 86/3, 89 све КО Копаоник, Општина Рашка и катастарским парцелама број: 1319/16 и 1319/17 КО Брзеће је од стране Електродистрибуције Србије огранак Електродистрибуција Краљево погон Рашка и самин тим нисмо надлежни за издавање услова имаоца јавних овлашћења за потребе пројектовања и израде урбанистичког пројекта за изградњу канализационе инфраструктуре од излазне станице гондоле Мали Караман до планинског дома Ртањ, на катастарским парцелама број: 1511/1, 1510/1, 1510/2, 1510/3, 2461/2, 2528/1, 86/3, 89 све КО Копаоник, Општина Рашка и катастарским парцелама број: 1319/16 и 1319/17 КО Брзеће, Општина Брус у ски центру Копаоник.

Предметно подручје је у надлежности Електродистрибуције Србије огранак Електродистрибуција Краљево погон Рашка, тако да ће те морати да се обратите њима за издавање услова имаоца јавних овлашћења за потребе пројектовања и израде урбанистичког пројекта за изградњу канализационе инфраструктуре од излазне станице гондоле Мали Караман до планинског дома Ртањ, на катастарским парцелама број: 1511/1, 1510/1, 1510/2, 1510/3, 2461/2, 2528/1, 86/3, 89 све КО Копаоник, Општина Рашка и катастарским парцелама број: 1319/16 и 1319/17 КО Брзеће, Општина Брус у ски центру Копаоник.

С поштовањем,

Доставити:

1. Наслову
2. Служби за припрему и надзор инвестиције
3. Архиви



Директор Огранка

(Саша Ђирић, дипл.ек.)

Електродистрибуција Србије д.о.о. Београд

11070 Београд – Нови Београд
Булевар уметности бр. 12

ПИБ: 100001378
Матични број: 07005466



Tehnički ustovi

Javno preduzeće "SKIJALIŠTA SRBIJE"	
M I S A P E 30.01.2022	
Vaš broj: 07 br. 2028	
Jednina	07
Broj prijema	UP 125

January 24, 2022

Naš prijemni broj: 3778/21

Investitor:

JP SKIJALIŠTA SRBIJE, 11070
Novi Beograd, Milutina
Milankovića 9

Objekat:

kanalizacioni krak od
izlazne stanice gondole
„Mali Karaman“ do
planinarskog doma „Rtanj“

Katastarske parcele:

K.O. Kopaonik, kp.
1511/1, 1510/1, 1510/2,
1510/3, 2461/2, 2528/1,
86/3, 89,

K.O. Brzeće kp, 1319/16 i
1319/17

za projektovanje u zoni instalacija vodovoda i kanalizacije

JKP „Rasina“ Brus obratila se JP „Skijališta Srbije“ sa zahtevom za dobijanje uslova za potrebe izrade urbanističkog projekta za izgradnju kanalizacione infrastrukture.

Na predmetnoj trasi kanalizacionog kraka od izlazne stanice gondole Mali Karaman do planinarskog doma Rtanj nepostoje instalacije vodovodne i kanalizacione mreže kojom gazduje JKP «Rasina» Brus.

Ovo svakako znači da se izjašnjenje odnosi samo na deo katastarskih parcela (kp, 1319/16 i 1319/17 K.O. Brzeće) koje su na teritoriji opštine Brus u dužini od oko 93m.

Principi gradnje kanalizacije a samim tim i uslovi za gradnju sadržani su u sledećem:

Pri projektovanju kanalizacije voditi računa o postojećem kraku i da novoizgrađena kanalizaciona mreža mora da zadovolji potrebne planirane kapacitete do kraja projektnog perioda bez rekonstrukcije mreže. Najmanji prečnici koji trebaju biti korišćeni od kontrolne šahte do priključka na uličnu kanalizaciju su DN=160mm za objekte a za uličnu mrežu DN=250mm. Serija cevi S-16 (SDR 34) sa čvrstoćom prstena SN 8 KN/m2

Minimalna dubina ukopa 80cm, maksimalna brzina proticanja 4m/s proračunat i dobijen na osnovu nagiba cevi a razmak između šahtova nesme biti veći od 30m

Potencijalne opasnosti koje se javljaju pri izgradnji i eksploataciji kanalizacije na koje projektant mora obratiti pažnju su:

1. da je mreža manje propusne moći nego što je potrebno (prevelika ispunjenost cevi bez mogućeg strujanja vazduha, može da dovede do neprijatnih i štetnih mirisa, ali i do mogućeg izlivanja otpadnih voda na teren, što je potencijalni izvor raznih zaraza)
2. da je mreža predimenzionisana (u momentima malih protoka može da dođe do istaložavanja sadržaja u cevima i vremenom do smanjenja propusne moći cevovoda ili njegovog začepjenja)
3. da pri izgradnji dođe do oštećenja već postojeće infrastrukture (elektro vodovi, vodovod itd.), najčešće zbog loših informacija o toj infrastrukturi
4. da se priključenjem određenog dela naselja na primarnu kanalizacionu mrežu ne ispunjavaju uslovi za njeno normalno funkcionisanje (trebalo je u matematičkom modelu proveriti rad celog kanalizacionog sistema i mogućnosti za njegovo uklapanje)

Projektom obezbediti nemogućnost prodora atmosferskih voda u kolektor fekalnih voda

Posebnim poglavljem definisati kvalitet industrijskih voda koje mogu biti prihvaćene u fekalnom kolektoru

Projekat mora sublimirati kriterijume direktive EU br. 91-271- FEC za osetljiva područja. Od projekta se očekuje da razreši kvalitetno odlaganje mulja iz procesa prečišćavanja.

Treba dobro analizirati varijante rešenja jer je projektovanje deo u kome može da dođe do najveće uštede pri realizaciji kanalizacionog sistema, a dobrim planiranjem pre izgradnje mogu da se otklone mogući problemi u funkcionisanju kanalizacione mreže.

(1) Horizontalna kanalizaciona mreža i kanalizacija izvan objekta (u daljnjem tekstu: sabirna kanalizacija) treba biti tako duboko položena da se može ceo objekat i pripadajuća parcela gravitacijski odvoditi u javnu kanalizaciju, te da se spriječi povrat otpadnih voda iz javne kanalske mreže. Najniža izlivna mesta moraju biti izvedena najmanje 25cm iznad predviđene kote usporene vode.

(2) Sabirna kanalizacija mora biti predviđena i izvedena ispod granice smrzavanja tla i to izvan građevine, (teme kanala mora biti položeno najmanje 80cm u tlu, a u podrumu 20cm).

List: 1

Listova: 4

Contact Us

JKP „RASINA“ Brus, ul.
Kralja Petra I bb

PAK 663005

jkp.rasina@gmail.com

Tel +381373825486

Fax +381373825862

Klasa I namena:

G,

Pliće položene odvodne cijevi, izložene opasnosti od smrzavanja treba toplotno izolovati. Ako se predviđa teže opterećenje terena gdje je položena kanalizacija, potrebno ju je pravilno zaštititi od mogućih oštećenja. Sabirnu kanalizaciju potrebno je udaljiti od spoljašnjeg zida građevine najmanje 100cm, a prolaz kroz temelje i zidove mora biti vertikaln, te cevi pri prodoru kroz zid ne smeju biti uzidane, već odgovarajuće zaštićene. Maksimalna dubina ukopavanja kolektora kanalizacije mreže je 6m (izuzetno 7m). Minimalna dubina treba da bude takva da cevovod, pored već navedenog bude bezbedan u odnosu na temena opterećenja.

(3) Sabirna kanalizacija mora se po pravilu polagati dublje od vodovodnih instalacija, a ukoliko iz tehnički opravdanih razloga to nije moguće izvesti potrebno je predvidjeti adekvatne mjere zaštite vodovodnih i kanalizacijskih instalacija.

(4) Profil glavnog kanala sabirne kanalizacije ne može biti manji od 160mm. Dimenzionisanje sabirne kanalizacije za presjeke \geq od \varnothing 200 mm., treba provesti na način da se postigne što veća ispunjenost kanala do 1,0 D, a priključka do 0,8 D, uz upotrebu koeficijenta hrpavosti $k_b = 1,5$, izuzetno za kanale vrlo glatkog zida (cievi od plastičnih masa), vođene u dugim pravcima s manje od dva bočna priključka spoja cijevi.

(5) Spajanje kanala manjeg poprečnog preseka u kanale većeg poprečnog preseka treba predvideti i izvesti redukcijским fazonskim komadima ili kontrolnim šahtom.

(6) Promena smera kanalizacije mora se izvesti kolenom ili kontrolnim šahtom. Spajanje sporednih kanala na sabirnu kanalizaciju izvodi se ograncima s uglom $45^\circ - 60^\circ$ u smeru odvoda ili u kontrolnim oknima. Promena smera iznad 60° treba se izvesti samo kontrolnim šahtom.

(7) Kontrolni šaht se predviđa i izvodi na pristupačnim mjestima, gdje postoji opasnost od začepjenja, kao na većoj promjeni smjera kanala, na mjestu priključka sporednih kanala, kod kanalskih stepenica (kaskada), kao i kod dužih ravnih kanala i to u građevini na svakih 15m, a izvan građevine na udaljenosti od najviše 30m. Unutar šahta postaviti nepovratni ventil (žablji poklopac).

Kontrolni šaht se mora postavljati i na :

- mestima spoja dva kolektora
- ako se menja pravac kolektora koji sprovodi fekalnu otpadnu vodu na pravcima na rastojanju najviše 160 D(mm)
- pri promeni prečnika kolektora.

U pravcu toka ne sme se ni kod jedne vrste kolektora sa prikupljanje i odvođenje otpadnih voda vršiti prelaz sa većeg na manji prečnik kolektora.

Granično reviziono okno izvesti 1,5m unutar regulacione linije i u istom izvršiti kaskadiranje. Priključke iz revizionog okna do kanalizacije mreže izvesti sa padom od 2 – 6 % upravno na ulični kanal isključivo u pravoj liniji bez horizontalnih i vertikalnih lomova. Glavne odvodnike iz objekta gde god je to moguće, po pravoj liniji odvesti iz objekta ka uličnoj kanalizaciji.

Veličina svetlog otvora kontrolnog okna zavisi od dubine polaganja kanalizacije cevi, te kod dubine manje od 80cm iznosi najmanje 50/50cm, a kod dubine 80-120cm iznosi 60/60cm ili \varnothing 60cm. Kod većih dubina svijetli dio otvora kontrolnog okna može biti 60/60cm, a u donjem dijelu u visini od najmanje 120cm treba ga proširiti na 60/100cm ili \varnothing 80cm, te je potrebno ugraditi penjalice u razmaku od 30cm u svrhu omogućavanja silaska u kontrolno okno. Penjalice se ugrađuju na zid, bočno od glavnog toka vode po mogućnosti na zid gdje nema priključenja kanala.

(8) Kontrolna okna se predviđaju i izvode od betona, te ih je potrebno na unutaršnjoj strani zagladiti sa cementnim malterom razmere 1:2, a na dnu predviđene i izvedene kinete u smeru odvodnje ili za to predviđenim fazonskim komadom. Okno mora biti dobro zatvoreno poklopcem od livenog gvožđa najmanje 50/50 cm., predviđene čvrstoće koja zavisi od namene površine na kojoj je smješteno.

(9) Pri projektovanju i izvođenju sabirne kanalizacije mora se voditi računa o dopuštenim padovima polaganja. Potrebno je predvideti i izvoditi za pojedine poprečne preseke interne kanalizacije niže navedene normalne padove zbog njezinog samoispiranja, te izbegavanja oštećenja interne kanalizacije kod većih padova. Minimalni pad sme se primijeniti samo u slučaju kad za to postoji tehnički stručno opravdana obrazloženja. Padovi za profile veće od 315mm određeni su prema uputstvima za projektovanje i izvođenje javne kanalizacije.

List: 2

Listova: 4

Pad kanalizacije mora iznositi:

PREČNIK CEVI Ø (mm)	NORMALNI PAD	MINIMALNI PAD	MAKSIMALNI PAD
50	3,5%	2,5%	15,0%
75	2,5%	1,5%	15,0%
110	2,0%	1,2%	15,0%
125	1,5%	1,0%	15,0%
160	1,0%	0,8%	15,0%
200	0,8%	0,6%	15,0%

(10) Kada je visinska razlika između kote interne kanalizacije i kote javne kanalizacije tako velika da se ne može svladati dopuštenim maksimalnim padom, potrebno je izvesti kanalsku stepenicu. Ona se predviđa i izvodi u kontrolnom oknu slobodnim padom, ili cijevima koje imaju kontrolne otvore u gornjem kolenu i u donjem ravnom komadu. U prvom slučaju kontrolno okno ima na dnu kinetu, a u drugom slučaju kontrolno okno treba radi mogućnosti nadzora i silaska u njega povećati za debljinu cijevi. U kontrolnom oknu stepenica izvedena slobodnim padom ne sme biti veća od 1,0m.

(11) Voda iz dvorišta, kao i voda s krovova ili iz potpornih zidova neposredno uz pločnik nesme se uvoditi u kanalizaciju. Kod odvođenja atmosferskih voda s puta i građevina, gdje postoji opasnost od naplavljivanja taloga u kanalizaciju, potrebno je ugraditi na udaljenosti 15-30m peskolov sa metalnom rešetkom kao i taložnik za prikupljanje mulja i taloga.

(12) Odvodnja otpadne vode u internu kanalizaciju iz prostorija, u kojima se radi s naftom i njenim derivatima ili drugim lako zapaljivim tečnostima dozvoljeno je samo separatorima navedenih tečnosti koji su projektovani za svaki slučaj posebno, tj. U zavisnosti od derivata o kojem se radi i njegovoj količini. Odvodi iz klanica, mesara, kuhinja restorana moraju imati ugrađene što bliže izlivu separatore masti i krvi, te rešetke za prihvaćanje dlaka i drugih čvrstih otpadaka.

(13) Odvodjenje svih zagađenih ili moguće zagađenih otpadnih voda iz objekta, treba provesti preko adekvatnog uređaja za predtretman otpadnih voda prije priključka na javnu kanalizaciju. Odvodjenje voda pravnih lica koje sadrže i tehnološke otpadne vode mora biti izvedena preko kontrolnog i mernog šahta.

(14) Trasa cevovoda treba biti takva da neugrožava postojeće i planirane objekte, kao i planirane namene koršćenja zemljišta te da se poštuju propisi koji se odnose na druge infrastrukturne sisteme i objekte. Kolektore za sakupljanje i odvođenje fekalnih otpadnih voda trasirati duž osnovnih saobraćajnica, a vodovod na suprotnoj strani u odnosu na kolektore atmosferskih voda.

(15) Kvalitet otpadnih voda koje se ispuštaju u kanalizacioni sistem mora da odgovara Pravilniku o tehničkim i sanitarnim uslovima za ispuštanje otpadnih voda u gradsku kanalizaciju.

Zbog eventualnih prostorija koje se nalaze na većoj dubini od gradskog kolektora obavezno ugraditi nepovratne ventile jer JKP neće prihvatiti nikakva potraživanja za štetu nastalu od izlivanja sadržaja kanalizacije.

Kvalitet vode koji se ispušta u recipient mora da odgovara Pravilniku i ne sme da bude kvaliteta nižeg nego u recipientu.

Pri upuštanju industrijskih otpadnih voda u sistem gradske kanalizacije, u koliko je potrebno, pred tretmanom dovesti kvalitet industrijskih otpadnih voda na nivo kvaliteta otpadnih voda iz domaćinstva.

Priključenje garaža, servisa motornih vozila i drugih objekata koji produkuju otpadnu vodu sa sadržajem ulja, masti, naftnih derivata vršiti preko taložnika i separatora ulja i masti.

Napomena:



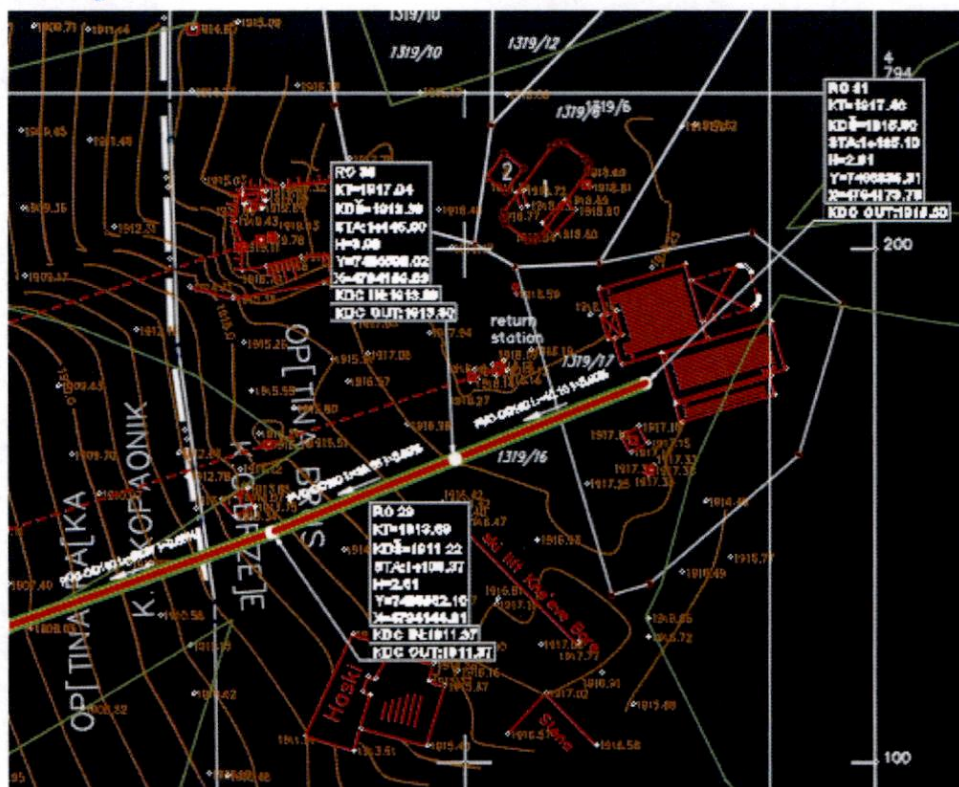
- Prilikom izrade projekta za izgradnju navedenog objekta na neophodno je strogo se pridržavati navedenih uslova. Potrebno je da projekat sadrži adekvatne grafičke detalje i opise u vezi svega navedenog.

- Tehnički uslovi se izdaju radi izrade Urbanističkog projekta i izradu projektne dokumentacije od nadležnih organa za navedeni objekt.

- Protiv ovog rešenja može se uložiti žalba Nadzornom odboru JKP „Rasina“ u roku 15 od dana prijema istog.

- Rok važnosti izdatog rešenja je jedna godina.

Situacija:



List: 4

Listova: 4



Napomena: Primerak je korigovan i suspenduje uslove 53/2022 od 12.01.2022.



РЕПУБЛИКА СРБИЈА
МИНИСТАРСТВО УНУТРАШЊИХ ПОСЛОВА
Сектор за ванредне ситуације
Одељење за ванредне ситуације у Крушевцу
09.17.1 број: 217-23/22
Дана 19.01.2022. године
Крушевац
/З.В./

ПРИМЉЕНО	25-01-2022
Организација	07
Број пријема	УР 139

ЈП „Скијалишта Србије“
Београд, Милутина Миланковића бр.9

ПРЕДМЕТ: Обавештење

ВЕЗА: Ваш захтев број: 07 бр.2033 од 18.12.2021. године, достављено 13.01.2022 године.

У вези са списима предмета достављеним од стране ЈП „Скијалишта Србије“ Београд, захтев број: 07 бр.2033 од 18.12.2021. године, који се односе на издавање мишљења које садржи услове у погледу мера заштите од пожара за потребе израде Урбанистичког пројекта за изградњу Канализационе инфраструктуре од излазне станице гондоле Мали Караман до планинарског дома Ртањ, за део Урбанистичког пројекта који обухвата катастарске парцеле бр.1319/16 и 1319/17 обе КО Брзеће, општина Брус, обавештавамо Вас да Одељење за ванредне ситуације у Крушевцу, сходно чл. 29 Закона о заштити од пожара („Сл. гласник РС“, бр. 111/09, 20/15 и 87/18), издаје мишљења која садрже услове заштите од пожара и експлозија које је потребно предвидети у планским документима, али не и за потребе израде урбанистичких пројеката.

Подносиоцу захтева је потребно указати да у случају да плански документ и урбанистички пројекат представљају основ за издавање локацијских услова, исти не садрже могућности, ограничења и услове у погледу мера заштите од пожара и експлозија, па је потребно, у поступку издавања локацијских услова, прибавити посебне услове заштите од пожара и експлозија у складу са чл. 54. Закона о планирању и изградњи („Сл. гласник РС“, бр. 72/09, 81/09-испр., 24/11, 121/12, 42/13-одлука УС, 50/13-одлука УС, 98/13-одлука УС, 132/14, 145/14, 83/18, 31/19, 37/19-др. Закон, 9/20 и 52/21) и чл. 20. Уредбе о локацијским условима („Сл. гласник РС“, бр. 115/20).

2 НАЧЕЛНИК ОДЕЉЕЊА
ПОТПУКОВНИК ПОЛИЦИЈЕ
Александар Лазаревић





ЗАВОД ЗА ЗАШТИТУ ПРИРОДЕ СРБИЈЕ

Текући рачун: 840-518664-16, отворен код Управе за трезор ♦ ПИБ 106844260 ♦ Матични број 17798561 ♦ Шифра делатности 9104


СЕДИШТЕ
11070 Нови Београд
Јапанска 35
тел 011 20 93 800
011 20 93 801
факс 011 20 93 867
beograd@zzps.rs

КАНЦЕЛАРИЈА
У НИШУ
18000 Ниш
Вожда Карађорђа 14
тел/факс 018 523 448
018 523 449
nis@zzps.rs

ПРИШТИНСКА
РАДНА ЈЕДИНИЦА
11070 Нови Београд
Јапанска 35
тел 011 20 93 800
011 20 93 801
факс 011 20 93 867
beograd@zzps.rs

03 број 020-4229/5

датум 25.03.2022.



ЈП „СКИЈАЛИШТА СРБИЈЕ“

11070 НОВИ БЕОГРАД
Ул. Милутина Миланковића бр. 9

Завод за заштиту природе Србије, на основу члана 9. став 18. Закона о заштити природе („Службени гласник РС“, бр. 36/2009, 88/2010, 91/2010–исправка, 14/2016, 95/2018 други закон и 71/2021), даје

МИШЉЕЊЕ

о испуњености услова заштите природе издатих Решењем 03 бр. 021-4229/2 од 14.01.2022. године, за израду Урбанистичког пројекта за изградњу канализационе инфраструктуре од излазне станице кабинске жичаре – гондоле „Брзеће (Бела Река) - Мали Караман“, на Копаонику, општине Рашка и Брус (у даљем тексту: Урбанистички пројекат).

Јавно предузеће „Скијалишта Србије“, обратило се Заводу за заштиту природе Србије захтевом 07 бр. 321 од 10.03.2022. године за мишљење о испуњености услова заштите природе на наведени Урбанистички пројекат.

Након увида у достављени Урбанистички пројекат, утврђено је да су издати услови заштите природе уважени и инкорпорирани у Урбанистички пројекат, те Завод са аспекта заштите природе нема примедби.

Сагласно наведеном, Завод даје позитивно мишљење о испуњености услова заштите природе из Решења 03 бр. 021-4229/2 од 14.01.2022. године за израду Урбанистичког пројекта за изградњу канализационе инфраструктуре од излазне станице кабинске жичаре – гондоле „Брзеће (Бела Река) - Мали Караман“, на Копаонику, општине Рашка и Брус.

в.д. ДИРЕКТОРА

Марина Шибалић

Достављено:

- Подносиоцу захтева
- Архива х 2



ММ

Завод за заштиту споменика културе Краљево

36000 Краљево, Цара Лазара 24, ПИБ 100239951, матични број 07101104

тел. 036 331 866, e-mail: zzzskv@gmail.com

жиро рачун: 840-69664-74, 840-69668-62

ЗАВОД ЗА ЗАШТИТУ СПОМЕНИКА КУЛТУРЕ

Број 274/2

16.03. 2022 год.

КРАЉЕВО

Ово предузеће „САНЈАЛКА“ ГРДЖИ	
ЖИОАРНИ	
ПРИМЉЕНО	18-03-2022
Организациона јединица	07
Број пријема	Up 493

СКИЈАЛИШТА СРБИЈЕ

Милутина Миланковића 9
11070 Нови Београд

ПРЕДМЕТ: Мишљење на Урбанистички пројекат за изградњу канализационе инфраструктуре од излазне станице кабинске жичаре – гондоле *Брзеће (Бела река)* – *Мали караман* у ски центру *Копаоник*, оп. Брус и Рашка

По вашем Захтеву број 322 од 10.03.2022, заведеном у овом Заводу под бројем 274/1 од 11.03.2022, остварили смо увид у предметни Урбанистички пројекат за изградњу канализационе инфраструктуре од излазне станице кабинске жичаре – гондоле *Брзеће (Бела река)* – *Мали караман* у ски центру *Копаоник* и достављамо вам следеће мишљење.


Урбанистички пројекат за изградњу канализационе инфраструктуре од излазне станице кабинске жичаре – гондоле *Брзеће (Бела река)* – *Мали караман* у ски центру *Копаоник*, садржи податке из Акта о мерама техничке заштите овог Завода број 1432/2 од 21.01.2022. год. У тачки 6.2. – Мере заштите културних добара (стр. 11), садржане су све дефинисане мере техничке заштите прописане од стране овог Завода. Из наведеног следи да се на достављени Урбанистички пројекат може дати позитивно мишљење.



директор Завода

Катарина Грујовић Брковић

[Signature]



ЈАВНО ПРЕДУЗЕЋЕ

ЈАВНО ПРЕДУЗЕЋЕ „СКИЈАЛИШТА СРБИЈЕ“	
ПРИМЉЕНО	28-03-2022
Организациона јединица	04
Број пријаве	Up 549

“НАЦИОНАЛНИ ПАРК КОПАОНИК”

ЈП СКИЈАЛИШТА СРБИЈЕ
36354 КОПАОНИК

36354 Копаноник

ТЕЛ : 036 5471-011, 5471-229; 036 737-703

ФАКС : 036 5471-098; 036 737-703

E.Mail : nasparkkop@mts.rs

Шифра делатности: 9104 МБ: 07359721 ПИБ: 101274525

Рачун: 205-14187-13, 160-104936-33

Б р о ј 322/22

На Копанонику дана 18.03.2022 год.

На основу члана 21. Статута Јавног предузећа „Национални парк Копаноник“ са потпуном одговорношћу, Копаноник, а решавајући по захтеву Јавног предузећа „Скијалишта Србије“ са седиштем у Београду (у даљем тексту: Подносилац захтева) број 304/22 од дана 11.03.2022. године даје се

САГЛАСНОСТ

1. На достављени урбанистички пројекат за изградњу канализационе инфраструктуре од излазне кабинске жичаре – гондоле „Брзеће (Бела река) – Мали Караман“ у оквиру Националног парка Копаноник, општине Рашке и Брус, у складу са правилима која важе на подручју овог заштићеног добра.
2. Подносилац захтева обавезан је да пре почетка радова на које се односи урбанистички пројекат из става 1. ове Сагласности исте пријави управљачу, тј. Јавном предузећу „Национални парк Копаноник“ са потпуном одговорношћу, Копаноник.
3. Подносилац захтева обавезан је да пре извођења радова који изискују сечу вредних примерака дендрофлоре прибави сагласност Јавног предузећа „Национални парк Копаноник“ са потпуном одговорношћу, Копаноник, како би се уклањање вегетације svelo на најмању могућу меру.
4. Подносилац захтева обавезан је да по завршеним радовима на које се односи урбанистички пројекат из става 1. ове Сагласности изврши санацију терена и спроведе компензационе мере које ће накнадно одредити Министарство заштите животне средине.
5. Подносилац захтева обавезан је да пре почетка извођења радова наведених у ставу 1. ове Сагласности прибави и друге услове, дозволе и сагласности предвиђене позитивним прописима.
6. За све последице које могу настати у вези коришћења простора по овој сагласности одговорност сноси (по принципу субјективне и објективне одговорности) Подносилац захтева.

Директор

Миловановић др Бојан

