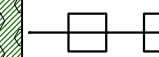
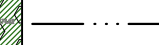


Обухват Урбанистичког пројекта


легенда:



граница Плана детаљне регулације



границе катастарских општина (К.О.)



ознаке просторних целина



ознаке блокова



регулациона линија блока




регулациона линија



предлог пешачких веза

ПОВРШИНЕ ЈАВНЕ НАМЕНЕ




површине за објекте и комплексе јавних служби

J6 - комплекс за рекреативну наставу деце школског узраста - "Пионирски град"



шуме



површине за инфраструктурне објекте и комплексе

ЦС - црпна станица

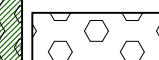
ВТ - водоторањ

саобраћајнице

ЗОНЕ ЗАШТИТЕ И ОГРАНИЧЕЊА



ГРАНИЦА ПРОСТОРНО КУЛТУРНО ИСТОРИЈСКЕ ЦЕЛИНЕ ТОПЧИДЕР (према Елаборату услова чувања, одржавања и коришћења културних добара и добара која уживају претходну заштиту)



границе проглашених природних добара

ИНВЕСТИТОР/НАРУЧИЛАЦ :

ГРАД БЕОГРАД
ГРАДСКА УПРАВА ГРАДА БЕОГРАДА
СЕКРЕТАРИЈАТ ЗА ИНВЕСТИЦИЈЕ
Трг Николе Пашића бр.6, 11 000 Београд



ANDZOR engineering doo
društvo za projektovanje, urbanizam i ekologiju
Ive Andrića 13, Novi Sad

ДИРЕКТОР:

Зоран Вукадиновић, маг. инж. саоб.

ОДГ. УРБАНИСТА:

Смиљана Драгићевић, маг. инж. арх.
бр. лиценце 223А09720

ЛОКАЦИЈА:

СПОРТСКО-РЕКРЕАТИВНИ ЦЕНТАР
"ПИОНИРСКИ ГРАД"
део к.п. бр. 23 КО Стара Раковица, Раковица, Београд

НАЗИВ:

УРБАНИСТИЧКИ ПРОЈЕКАТ
ЗА ИЗГРАДЊУ, ДОГРАДЊУ И РЕКОНСТРУКЦИЈУ ОБЈЕКТА У
КОМПЛЕКСУ СРЦ "ПИОНИРСКИ ГРАД"

МП:

НАЗИВ ЦРТЕЖА:

ИЗВОД ИЗ ПЛАНА ДЕТАЉНЕ РЕГУЛАЦИЈЕ ПРОСТОРНО
КУЛТУРНО-ИСТОРИЈСКЕ ЦЕЛИНЕ ТОПЧИДЕР - II ФАЗА, ЦЕЛИНА 3,
ГРАДСКЕ ОПШТИНЕ САВСКИ ВЕНАЦ, ЧУКАРИЦА И РАКОВИЦА КАРТА -
ПЛАНИРАНА НАМЕНА ПОВРШИНА

БРОЈ ЦРТЕЖА:

1.1

ДАТУМ: септембар, 2022. године

РАЗМЕРА:

1:5 000

БРОЈ ЕЛАБОРАТА:

УП-1053/21