



РЕПУБЛИКА СРБИЈА  
Министарство грађевинарства, саобраћаја и инфраструктуре

ИЗМЕНЕ И ДОПУНЕ ПРОСТОРНОГ ПЛАНА ПОДРУЧЈА  
ПОСЕБНЕ НАМЕНЕ КОСТОЛАЧКОГ УГЉЕНОГ БАСЕНА  
НАЦРТ ПЛАНА










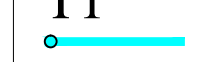
ПРАВИЛА УРЕЂЕЊА И ПРАВИЛА ГРАЂЕЊА  
ЗА ПРОШИРЕЊЕ ПОВРШНСКОГ КОПА "ДРМНО"

Реферална карта број 11.2.

ОСНОВЕ ЗА ПАРЦЕЛАЦИЈУ И РЕШАВАЊЕ  
ИМОВИНСКО-ПРАВНИХ ОДНОСА

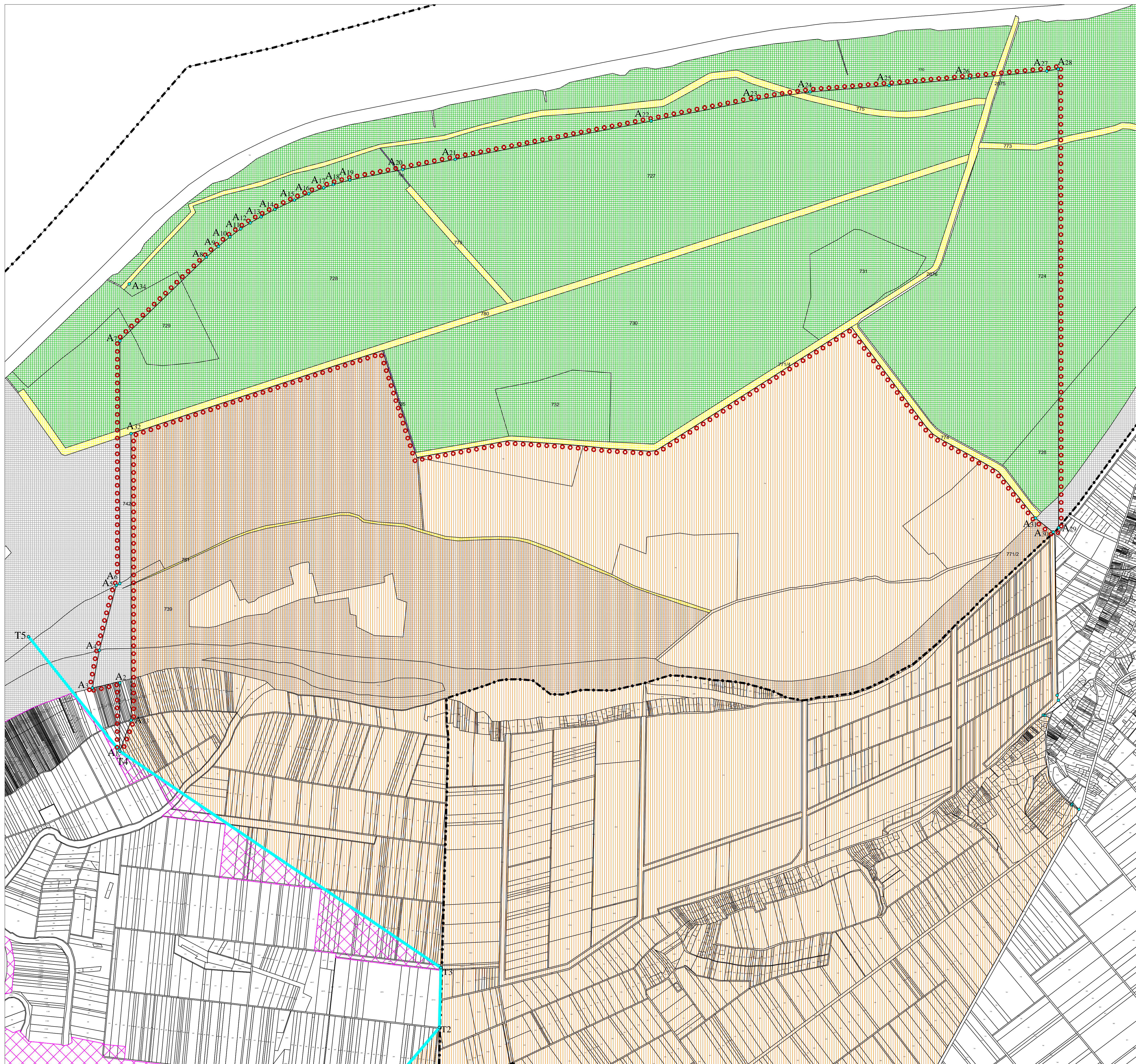
Израђено у размери 1:2.500  
Штампано у размери 1:10.000

ЛЕГЕНДА

-  Граница катастарске општине
-  Граница просторне целине
-  Просторна целина "Комплекс површинског копа Дрмно" према ППППН Костолачког угљеног басена "Службени гласник Републике Србије број 1/13"
-  Заштићена околина археолошког налазишта "Виминациум" према Одлуци о утврђивању локалитета Виминациум у атару села Стари Костолац за археолошко налазиште "Службени гласник Републике Србије број 102/09"
-  Т1  
Линија разграничења заштићене околине археолошког налазишта "Виминациум" и ПК "Дрмно" (Одлука о утврђивању локалитета Виминациум у атару села Стари Костолац за археолошко налазиште "Службени гласник Републике Србије број 102/09")
-  Власништво Републике Србије корисник ЈП "Електропривреда Србије"
-  Власништво Републике Србије корисник ЈП "Србијашуме"
-  Власништво Републике Србије
-  Власништво Републике Србије корисник ГО Пожаревац
-  А1  
Ознака карактеристичних тачака на граници просторне целине

ОРИЕНТАЦИОНЕ КООРДИНАТЕ  
КАРАКТЕРИСТИЧНИХ ТАЧКА РЕГУЛАЦИЈЕ

Бр. тачке	Y	X
A1	7 517 242.00	4 955 983.00
A2	7 517 242.16	4 956 373.16
A3	7 517 085.49	4 956 343.96
A4	7 517 125.58	4 956 558.99
A5	7 517 222.87	4 956 930.29
A6	7 517 242.40	4 956 940.87
A7	7 517 242.98	4 958 327.21
A8	7 517 737.34	4 958 805.09
A9	7 517 806.17	4 958 866.85
A10	7 517 871.62	4 958 921.12
A11	7 517 932.96	4 958 966.66
A12	7 517 988.22	4 959 001.58
A13	7 518 049.94	4 959 035.76
A14	7 518 128.94	4 959 078.35
A15	7 518 239.82	4 959 131.06
A16	7 518 321.90	4 959 167.39
A17	7 518 407.46	4 959 201.13
A18	7 518 462.71	4 959 219.84
A19	7 518 556.71	4 959 245.63
A20	7 518 859.33	4 959 305.80
A21	7 519 159.30	4 959 363.74
A22	7 520 279.15	4 959 583.27
A23	7 520 880.02	4 959 704.42
A24	7 521 186.83	4 959 748.96
A25	7 521 639.95	4 959 785.66
A26	7 522 099.52	4 959 826.47
A27	7 522 541.06	4 959 868.27
A28	7 522 606.00	4 959 880.02
A29	7 522 608.36	4 957 259.44
A30	7 522 577.71	4 957 234.24
A31	7 522 476.42	4 957 314.50
A32	7 522 306.41	4 957 797.11
A33	7 522 306.65	4 956 159.38
A34	7 517 295.89	4 958 652.23



Директор Института: др Саша Милијић, научни саветник  
Одговорни планери/урбанисти: др Ненад Спасић, дипл.инж.арх.

Гордана Цунић, дипл.инж.граф.

Београд, октобар 2017. године



ИНСТИТУТ ЗА АРХИТЕКТУРУ И УРБАНИЗАМ СРБИЈЕ  
INSTITUTE OF ARCHITECTURE AND URBAN&SPATIAL PLANNING OF SERBIA