

Инвеститор:

Јавно предузеће „Путеви Србије”

Булевар краља Александра 282, Београд

**УРБАНИСТИЧКИ ПРОЈЕКАТ
ЗА ИЗГРАДЊУ ОБЈЕКТА ЈАВНЕ НАМЕНЕ
ДП ІБ РЕДА БРОЈ 27 ЛОЗНИЦА-ВАЉЕВО-ЛАЗАРЕВАЦ,
ДЕОНИЦА ИВЕРАК-ЛАЈКОВАЦ,**

ИЗМЕНА РЕГУЛАЦИОНОГ ПРОФИЛА НА СТАЦИОНАЖИ

- **КМ 4+638 - 5+207 (ДЕСНО) – СЕПАРАТОР 9**
- **КМ 15+675 - 15+835 (ЛЕВО) – СЕПАРАТОР 19 И 21**
- **КМ 17+125 - 17+230 (ДЕСНО) – СЕПАРАТОР 22**

0.1. НАСЛОВНА СТРАНА

Институт за путеве АД Београд

Инвеститор:

Јавно предузеће „Путеви Србије”
Булевар краља Александра 282, Београд

Објект:

Државни пут IB реда бр. 27:
Лозница – Ваљево - Лазаревац
деоница: **Иверак – Лајковац** (петља на аутопуту
Е-763 Београд - Пожега)

Врста техничке документације: **Урбанистички пројекат за изградњу објекта
јавне намене**

За грађење / извођење радова: Нова градња

Пројектант:

Институт за путеве АД Београд,
Булевар Пека Дапчевића 45, Београд
П112Г2, П131Г2, П131С1, П132Г1, П133Г1

Број лиценце:

Одговорно лице пројектанта:

Потпис:

Директор Друштва **Ненад Томић**, мастер инж.грађ.

Одговорни урбаниста:

Број лиценце:

Потпис:

Јелена Стојков, дипл.инж.арх.
200 0041 03



Место и датум:

Београд, 2024.

САДРЖАЈ

УРБАНИСТИЧКИ ПРОЈЕКАТ ЗА ИЗГРАДЊУ ОБЈЕКТА ЈАВНЕ НАМЕНЕ ДП ІБ РЕДА БРОЈ 27 ЛОЗНИЦА-ВАЉЕВО-ЛАЗАРЕВАЦ, ДЕОНИЦА ИВЕРАК-ЛАЈКОВАЦ,

измена регулационог профила на стационожи:

- km 4+638 - 5+207 (десно) – сепаратор 9,
- km 15+675 - 15+835 (лево) – сепаратор 19 и 21
- km 17+125 - 17+230 (десно) – сепаратор 22

I) ОПШТА ДОКУМЕНТАЦИЈА

1. Учесници на изради Урбанистичког пројекат
2. Извод о регистрацији привредног субјекта
3. Оснивачки акт
4. Решење о одређивању одговорног урбанисте
5. Изјава одговорног урбанисте
6. Лиценца одговорног урбанисте

II) ТЕКСТУАЛНИ ДЕО

III) ГРАФИЧКИ ПРИЛОЗИ

1. Прегледна карта
2. Прегледна карта парцела јавне намене по ППППН
3. Катастарско-топографски план са границом УП-а
4. Регулационо-нивелациони план са аналитичко геодетским тачкама
5. Синхрон план инсталација

IV) ПРИЛОЗИ

- Пуномоћје ЈП Пuteви Србије
- Локацијски услови
- Решење о грађевинској дозволи
- Изводи из листова непокретности
- Сагласност на Студију о процени на животну средину
- Обавештења 20-7638
- Примедбе и услови са Јавног увида
- Извештај Комисије за стручну контролу УП
- Катастарско-топографски план

V) ИДЕЈНО РЕШЕЊЕ

УЧЕСНИЦИ У ИЗРАДИ УРБАНИСТИЧКОГ ПРОЈЕКТА:

ОДГОВОРНИ УРБАНИСТА:

Јелена Стојков д.и.а
Бр.лиценце:


Сарадници:

Ма Мирослав Марић д.п.п.
Наташа Стефановић дипл.грађ.инж.
Милица Исаковић д.и.г.
Тијана Винокић Алексић д.екон.

Идејно решење: – одговорни пројектант:

Бојан Бркић овић дипл.грађ.инж.
Бр.лиценце 314 6919 04

I) ОПШТА ДОКУМЕНТАЦИЈА



8000075340720

**ИЗВОД О
РЕГИСТРАЦИЈИ
ПРИВРЕДНОГ СУБЈЕКТА**Република Србија
Агенција за привредне регистре**ОСНОВНИ ИДЕНТИФИКАЦИОНИ ПОДАТАК**

Матични / Регистарски број 07028334

СТАТУС

Статус привредног субјекта Активан

ПРАВНА ФОРМА

Правна форма Акционарско друштво

ПОСЛОВНО ИМЕ

Пословно име INSTITUT ZA PUTEVE AD, BEOGRAD (VOŽDOVAC)

Преводи пословног имена

Превод пословног имена Енглески

THE HIGHWAY INSTITUTE, JOINT STOCK
COMPANY, BELGRADE**ПОДАЦИ О АДРЕСАМА****Адреса седишта**

Општина ВОЖДОВАЦ

Место БЕОГРАД (ВОЖДОВАЦ), ВОЖДОВАЦ

Улица БУЛЕВАР ПЕКА ДАПЧЕВИЋА

Број и слово 45

Спрат, број стана и слово / /

Адреса за пријем електронске поште

Е- пошта instput@highway.rs

ПОСЛОВНИ ПОДАЦИ**Подаци оснивања**

Датум оснивања 1. фебруар 1962

Време трајања

Време трајања привредног субјекта

Неограничено

Претежна делатност

Шифра делатности 7112

Назив делатности

Инжењерске делатности и техничко саветовање

**Остали идентификациони подаци**

Порески Идентификациони Број (ПИБ)

100379929

Подаци од значаја за правни промет

Текући рачуни

325-9500700033732-73
190-0000000015050-39
325-9601600007735-08
205-0070100297092-37
325-9601600007736-05
165-0000000000010-15
205-0000000140638-27
105-0000000004364-32
205-0000000009478-75
200-3194510101971-94
105-0510120005975-98
325-9500500453621-49

Контакт подаци

Телефон 1

+381 011/246-6133

Телефон 2

+381 11/397-6374

Факс

+381 00/246-6866

Интернет адреса

www.highway.rs

Подаци о статусу / оснивачком акту

Датум важећег статута

14. март 2014

Датум важећег оснивачког акта

25. јун 2012

Законски (статутарни) заступници**Физичка лица**

1.	Име	Ненад	Презиме	Томић
	ЈМБГ	2412981710308		
	Функција	Директор		
	Ограничење супотписом	не постоји ограничење супотписом		

Остали заступници**Физичка лица**

1.	Име	Милош	Презиме	Вујић
	ЈМБГ	1408961122166		
	Ограничење супотписом	не постоји ограничење супотписом		

Чланови / Сувласници

Подаци о акционару

Назив

Акцијски капитал

Подаци о капиталу

Новчани

износ

датум

Уписан: 77.117.741,00 RSD

износ

датум

Уплаћен: 77.117.741,00 RSD

31. децембар
1999

Основни капитал друштва

Новчани

износ

датум

Уписан: 77.117.741,00 RSD

износ

датум

Уплаћен: 77.117.741,00 RSD

31. децембар
1999

Забележбе

1	Тип	
	Датум	29. новембар 2005
	Текст	INSTITUT ZA PUTEVE AD BEOGRAD, KUMODRAŠKA 257 донело је дана 25.11.2005. године Одлуку о проширењу делатности.
2	Тип	
	Датум	14. децембар 2010
	Текст	Уписује се у Регистар привредних субјеката Споразум о уделу државне својине у средствима која користи ИНСТИТУТ ЗА ПУТЕВЕ АД БЕОГРАД, закључен и оверен пред Другим општинским судом у Београду дана 23.12.2009. године Ов.бр.2830/09 између: Република Србија-Влада, коју заступа Братислав Пејковић, директор Републичке дирекције за имовину Републике Србије и ИНСТИТУТ ЗА ПУТЕВЕ АД БЕОГРАД, кога заступа директор Милош Нешић. Учесници овог споразума су сагласни да удео државне својине у средствима која користи ИНСТИТУТ ЗА ПУТЕВЕ АД БЕОГРАД износи 97,97%.





Република Србија
**МИНИСТАРСТВО ГРАЂЕВИНАРСТВА,
САОБРАЋАЈА И ИНФРАСТРУКТУРЕ**

Број: 351-02-03108/2020-09

Датум: 11.10.2022.године

Београд

Министарство грађевинарства, саобраћаја и инфраструктуре на основу члана 23. Закона о државној управи („Службени гласник РС”, бр. 79/2005, 101/2007, 95/2010, 99/2014, 30/2018-- др.закон, 47/2018), члана 7. Закона о министарствима („Службени гласник РС”, бр. 128/2020), члана 126, члана 126а. и члана 150. Закона о планирању и изградњи („Службени гласник РС”, бр. 72/09, 81/09 - исправка, 64/10 - УС, 24/11, 121/12, 42/13 - УС, 50/13 - УС, 98/13 - УС, 132/14, 145/14, 83/18, 31/19, 37/19 - др. закон, 9/20 и 52/21), члана 137. Закона о општем управном поступку („Службени гласник РС”, бр. 18/2016 и 95/2018-- аутентично тумечење) и Правилника о условима које треба да испуне правна лица и предузетници за обављање послова израде техничке документације, односно грађења објеката, за објекте за које грађевинску дозволу издаје министарство, односно надлежни орган аутономне покрајине („Службени гласник РС”, број 41/22 и 77/22), а решавајући по захтеву привредног друштва **ИНСТИТУТА ЗА ПУТЕВЕ АД, БЕОГРАД (ВОЖДОВАЦ)**, Булевар Пека Дапчевића бр.45, Матични број: 07028334, ПИБ: 100379929, за издавање лиценци за израду техничке документације за објекте за које грађевинску дозволу издаје министарство надлежно за послове грађевинарства, а на основу овлашћења број: 031-01-8/2022-02 од 22.02.2022. године доноси:

Р Е Ш Е Њ Е

1. Утврђује се да привредно друштво **ИНСТИТУТА ЗА ПУТЕВЕ АД, БЕОГРАД (ВОЖДОВАЦ)**, Булевар Пека Дапчевића бр.45, Матични број: 07028334, ПИБ: 100379929, **ИСПУЊАВА УСЛОВЕ** за добијање лиценци за израду техничке документације за објекте за које грађевинску дозволу издаје министарство надлежно за послове грађевинарства и то:
 - **П080ГЗ** хидротехнички пројекти за регулационе радове за заштиту од великих вода градских подручја и руралних површина већих од 300 ha;
 - **П112Г2** пројекти саобраћајница за објекте нискоградње на аеродромском комплексу (полетно – слетне стазе, рулне стазе, пристанишне платформе, хангарске платформе);
 - **П131Г2** пројекти саобраћајница за државне путеве првог и другог реда, путне објекте и саобраћајне прикључке на ове путеве и граничне прелазе;
 - **П131С1** пројекти саобраћаја и саобраћајне сигнализације за државне путеве првог и другог реда, путне објекте и саобраћајне прикључке на ове путеве и граничне прелазе;
 - **П132Г1** пројекти грађевинских конструкција за путне објекте (мостове) за државне путеве првог и другог реда, путне објекте и саобраћајне прикључке на ове путеве и граничне прелазе и

- П133Г1 пројекти грађевинских конструкција за путне објекте (тунеле) за државне путеве првог и другог реда, путне објекте и саобраћајне прикључке на ове путеве и граничне прелазе.

2. Ово Решење важи до 11.10.2024. године.

ОБРАЗЛОЖЕЊЕ

Чланом 23. став 2. Закона о државној управи прописано је да министар представља министарство, доноси прописе и решења у управним и другим појединачним стварима и одлучује о другим питањима из делокруга министарства.

Чланом 7. Закона о министарствима утврђена је надлежност Министарства грађевинарства, саобраћаја и инфраструктуре.

Чланом 126. став 1. Закона о планирању и изградњи прописано је да техничку документацију за изградњу објеката, односно извођење радова може да израђује правно лице или предузетник основан у складу са законом који има запослене, односно радно ангажоване лиценциране инжењере, односно лиценциране архитекте уписане у регистар лиценцираних инжењера, архитеката и просторних планера у складу са овим законом и прописима донетим на основу овог закона са одговарајућим стручним резултатом и који је у складу са условима прописаним овим законом и прописима донетим на основу овог закона уписан у регистар за израду техничке документације који води министарство надлежно за послове планирања и изградње у складу са овим законом. Ставом 2. овог члана прописано је да стручне резултате, у смислу става 1. тачка 1. овог члана, има лице које је израдило или учествовало у изради одговарајуће врсте техничке документације, односно у вршењу контроле те врсте техничке документације у складу са прописом донетим по основу овог закона. Ставом 3. овог члана прописано је да министар надлежан за послове грађевинарства ближе прописује услове које треба да испуне правна лица и предузетници из става 1. овог члана. Ставом 4. овог члана прописано је да министар надлежан за послове грађевинарства образује комисију за утврђивање испуњености услова за обављање послова израде техничке документације. Ставом 5. овог члана прописано је да на предлог комисије из става 4. овог члана министар надлежан за послове грађевинарства доноси решење о испуњености услова за обављање послова израде техничке документације и упис у регистар из става 1. овог члана. Ставом 6. овог члана прописано је да је Решење из става 5. овог члана коначно је даном достављања решења и доноси се са роком важења од две године.

Чланом 126а. став 1. Закона о планирању и изградњи прописано је да је правно лице или предузетник који испуњава услове из члана 126. став 1. и члана 150. став 1. овог закона, обавезно да у писаној форми без одлагања обавести министарство надлежно за послове грађевинарства о свакој промени услова утврђених решењем министра надлежног за послове грађевинарства и у року од 30 дана поднесе захтев за доношење новог решења и достави доказе о испуњености услова за упис у регистар за израду одговарајуће врсте техничке документације, односно изградње објеката или извођења радова.

Чланом 137. Закона о општем управном поступку прописано је да колегијални орган доноси решење већином гласова укупног броја чланова, ако другачије није

прописано и да код подељеног броја гласова, одлучује глас председавајућег колегијалног органа.

Чланом 3. Правилника о условима које треба да испуне правна лица и предузетници за обављање послова израде техничке документације, односно грађења објеката, за објекте за које грађевинску дозволу издаје министарство, односно надлежни орган аутономне покрајине, прописано је да поред услова прописаних Законом о планирању и изградњи послове израде техничке документације за изградњу објеката за које грађевинску дозволу издаје Министарство грађевинарства, саобраћаја и инфраструктуре, односно надлежни орган аутономне покрајине, обављају правна лица и предузетници који имају најмање два запослена, односно радно ангажована лица са пуним радним временом, која имају одговарајуће стручне резултате (референце) и која су стекла одговарајуће лиценце из Прилога 1 – Послови израде техничке документације за објекте за које грађевинску дозволу издаје Министарство грађевинарства, саобраћаја и инфраструктуре, односно надлежни орган аутономне покрајине. Стручне резултате из става 1. овог члана имају лиценцирана лица која су најмање два пута у својству одговорног пројектанта израдила или су учествовала у изради одговарајуће врсте техничке документације, односно у вршењу техничке контроле те врсте техничке документације или ако је једно лице најмање три пута, а друго најмање једном у својству одговорног пројектанта израдило или је учествовало у изради одговарајуће врсте техничке документације, односно у вршењу техничке контроле те врсте техничке документације.

Чланом 9. став 1. Правилника о условима које треба да испуне правна лица и предузетници за обављање послова израде техничке документације, односно грађења објеката, за објекте за које грађевинску дозволу издаје министарство, односно надлежни орган аутономне покрајине, прописано је да испуњеност услова за обављање послова израде техничке документације, односно за обављање послова грађења објекта, односно извођења радова и упис у одговарајући регистар решењем утврђује министар надлежан за послове грађевинарства, у складу са законом.

Чланом 10. став 1. Правилника о условима које треба да испуне правна лица и предузетници за обављање послова израде техничке документације, односно грађења објеката, за објекте за које грађевинску дозволу издаје министарство, односно надлежни орган аутономне покрајине, прописано је да министар решењем образује комисију за утврђивање испуњености услова за обављање послова израде техничке документације, односно грађења објеката.

Дана 22.09.2022. године, захтевом број: 351-02-03108/2020-09, овом Министарству обратило се привредно друштво **ИНСТИТУТА ЗА ПУТЕВЕ АД, БЕОГРАД (ВОЖДОВАЦ)**, Булевар Пека Дапчевића бр.45, Матични број: 07028334, ПИБ: 100379929, за издавање лиценци за израду техничке документације за објекте за које које грађевинску дозволу издаје министарство надлежно за послове грађевинарства.

Уз захтев за издавање лиценци достављена је сва потребна документација прописана Чланом 126. Закона о планирању и изградњи („Службени гласник РС”, бр. 72/09, 81/09 - исправка, 64/10 - УС, 24/11, 121/12, 42/13 - УС, 50/13 - УС, 98/13 - УС, 132/14, 145/14, 83/18, 31/19, 37/19 - др. закон, 9/20 и 52/21), и чл. 5. Правилника о условима које треба да испуне правна лица и предузетници за обављање послова израде техничке документације, односно грађења објеката, за објекте за које грађевинску дозволу издаје министарство, односно надлежни орган аутономне покрајине („Службени гласник РС”, број 41/22 и 77/22).

На седници стручне комисије образоване од стране министра, одржаној дана 11.10.2022. године утврђено је да подносилац захтева испуњава услове за добијање

наведених лиценци из става 1. у смислу одредби чл. 126. Закона о планирању и изградњи („Службени гласник РС”, бр. 72/09, 81/09 - исправка, 64/10 - УС, 24/11, 121/12, 42/13 - УС, 50/13 - УС, 98/13 - УС, 132/14, 145/14, 83/18, 31/19, 37/19 - др. закон, 9/20 и 52/21) и чл. 3. Правилника о условима које треба да испуне правна лица и предузетници за обављање послова израде техничке документације, односно грађења објеката, за објекте за које грађевинску дозволу издаје министарство, односно надлежни орган аутономне покрајине („Службени гласник РС”, број 41/22 и 77/22).

Испуњени су услови за лиценце: **П080Г3** хидротехнички пројекти за регулационе радове за заштиту од великих вода градских подручја и руралних површина већих од 300 ха, на основу четири референце Бојан Бркић 314 6919 04 и три референце Наташе Стевановић 314 I716 10; **П112Г2** пројекти саобраћајница за објекте нискоградње на аеродромском комплексу (полетно – слетне стазе, рулне стазе, пристанишне платформе, хангарске платформе), на основу три референце Сузана Стефановић 312 B716 05 и једне референце Драгана Стојнића 315 H298 09 и две референце Младен Капетановић 315 M457 13; **П131Г2** пројекти саобраћајница за државне путеве првог и другог реда, путне објекте и саобраћајне прикључке на ове путеве и граничне прелазе, на основу шест референци Мирослава Бирђанина 315 5683 03, пет референци Мирослава Зеленбабе 315 8774 04, две референце Дијане Милошевић 315 9797 04 и три референце Владана Грујића 315 5682 03; **П131С1** пројекти саобраћаја и саобраћајне сигнализације за државне путеве првог и другог реда, путне објекте и саобраћајне прикључке на ове путеве и граничне прелазе, на основу четири референце Милице Кувелић 370 D981 06 и пет референци Жарка Секулића 370 K910 12; **П132Г1** пројекти грађевинских конструкција за путне објекте (мостове) за државне путеве првог и другог реда, путне објекте и саобраћајне прикључке на ове путеве и граничне прелазе, на основу шест референци Душана Исакова 310 4165 03, четири референце Александре Јањанин 310 4164 03, четири референце Тамаре Клапија 310 O917 16 и пет референци Кристине Јеленић 310 L600 12 и **П133Г1** пројекти грађевинских конструкција за путне објекте (тунеле) за државне путеве првог и другог реда, путне објекте и саобраћајне прикључке на ове путеве и граничне прелазе, на основу четири референце референце Јелене Бокшић 312 J350 10 и две референце Дијане Милошевић 310 B423 05.

На основу изнетог, на предлог стручне комисије и члана 137. Закона о општем управном поступку, одлучено је као у диспозитиву решења.

Таксе за ово решење наплаћене су у износу од 25.500,00 (двадесетпетхиљадапетстотинадинара).

Упутство о правном средству: Ово решење је коначно у управном поступку и против њега се не може изјавити жалба, али се може покренути управни спор тужбом код Управног суда Србије у року од 30 дана од дана достављања.

ДРЖАВНИ СЕКРЕТАР
Милана Ракић

Доставити: - подносиоцу захтева; - надлежној инспекцији; - архиви.



ИНСТИТУТ ЗА ПУТЕВЕ АД, БЕОГРАД

ИНСТИТУТ ЗА ПУТЕВЕ АД
Бр. 00-3484/2
28.06.2012 год.
БЕОГРАД
Кулодрашка 257, факс 48-91



УГОВОР

о

организовању акционарског друштва
Институт за путеве ради усклађивања
са Законом о привредним друштвима,
који представља оснивачки акт друштва

Београд

25.06.2012.



ИНСТИТУТ ЗА ПУТЕВЕ АД, БЕОГРАД

ИНСТИТУТ ЗА ПУТЕВЕ АД
Бр. 00-3484/2
28.06.2012 год.
БЕОГРАД
Кулоскопски 2012. год. 48.01

УГОВОР

о

организовању акционарског друштва
Институт за путеве ради усклађивања
са Законом о привредним друштвима,
који представља оснивачки акт друштва

Београд

25.06.2012.

На основу члана 329 и члана 592. Закона о привредним друштвима („Службени гласник РС“, бр. 36/2011 и 99/2011) Скупштина Института за путеве, ад, на поновљеној редовној седници одржаној 25.06.2012.године, донела је одлуку којом је усвојила

У Г О В О Р

О ОРГАНИЗОВАЊУ АКЦИОНАРСКОГ ДРУШТВА ИНСТИТУТ ЗА ПУТЕВЕ РАДИ УСКЛАЂИВАЊА СА ЗАКОНОМ О ПРИВРЕДНИМ ДРУШТВИМА, КОЈИ ПРЕДСТАВЉА ОСНИВАЧКИ АКТ ДРУШТВА

ОСНОВНЕ ОДРЕДБЕ

Члан 1.

Институт за путеве ад, Београд, матични број 07028334 (у даљем тексту: Друштво) организује се у правној форми акционарског Друштва које није јавно и послује у складу са Законом о привредним друштвима.

Овим Уговором који представља оснивачки акт Друштва врши се усклађивање организације рада Друштва и оснивачких аката правних претходника Друштва са Законом о привредним друштвима („Сл.гласник РС“, бр. 36/2011 и 99/2011).

Члан 2.

Институт за путеве, ад, је правни следбеник Предузећа за трасирање и пројектовање путева и мостова „Траса“ основаног Решењем Владе НРС бр. 105 од 06.04.1950.год. за послове односно делатност „трасирања и пројектовања путева, мостова и путних објеката“ и Дирекције за изградњу аутопута „Братство-Јединство“ основане Уредбом Извршног већа Народне скупштине НРС број 18 од 01.02.1962.год. за послове „израде и спровођења инвестиционих програма и вршење надзора над организацијом којој је поверено извођење радова на јавном путу“.

Решењем УС-7/69 Окружног привредног суда у Београду промењен је назив Дирекције из претходног става у Институт за путеве, а Решењем бр. Фи 2253/63 Окружног привредног суда у Београду промењен је назив Предузећа за трасирање и пројектовање путева и мостова „Траса“ у назив Завод за студије и пројектовање путева и мостова „Траса“.

Решењем УС 145-147/72 регистровано је спајање Института за путеве и Завода за студије и пројектовање путева и мостова „Траса“ од када ове организације послују као јединствена установа која обавља делатности правних претходника и остале делатности у складу са Законом што је регистровано Решењем УС-168/72 Окружног привредног суда у Београду.

У периоду од 1974. – 1985. год., Институт за путеве је пословао као Радна организација организована у четири ООУР-а, а од 1985. – 1991.год., организована у две ООУР-а, уз заједничке службе у одговарајућем организационом облику.

Усвајањем Самоуправног споразума о променама у организовању на референдуму запослених одржаном 11.03.1991.год., и доношењем Одлуке о издавању интерних деоница 01.бр.82 од 22.03.1991.год., РО Институт за путеве је променила статус у деоничко друштво што је регистровано Решењем Окружног привредног суда ФИ-3468/91 од 24.04.1991.год.

Решењем бр. Фи 7137/98 Окружног привредног суда у Београду регистровано је усклађивање са Законом о предузећима и Законом о класификацији делатности а Институт је наставио своје пословање као Институт за путеве,ад.

Решењем бр. БД 15555/2005 од 25.05.2005.год., у поступку превођења извршена је регистрација Института за путеве, ад Београд, Кумодрашка 257. у Агенцији за привредне регистре.

На основу закључка Владе РС бр. 46-7684/2009 од 30.11.2009.год. којим је утврђен удео државне својине од 97,97 % у средствима која користи Институт за путеве, ад, Република Србија преко Републичке дирекције за државну имовину и Институт за путеве закључили су Споразум о уделу државне својине у средствима која користи Институт за путеве, ад Београд, Кумодрашка 257. број 46-693/2008 од 23.12.2009.год., којим је Република Србија преузела оснивачка и управљачка права сразмерно уделу државног капитала.

Влада Републике Србије у име Оснивача именује своје представнике у Скупштину Института за путеве.

Друштво се може приватизовати у складу са посебним програмом и на начин предвиђен посебним Законом којим се уређује приватизација државног капитала.

Члан 3.

Друштво је основано на неодређено време.

Друштво има својство правног лица.

Друштво у правном промету са трећим лицима има сва овлашћења и иступа у своје име и за свој рачун.

За обавезе настале према трећим лицима настале у пословању Друштва исто одговара својом целокупном имовином.

Акционари Друштва не одговарају за обавезе Друштва осим до износа уписаног а не унетог улога у имовину друштва и у другим случајевима предвиђеним Законом.

ПОСЛОВНО ИМЕ И СЕДИШТЕ

Члан 4.

Пословно име Друштва гласи: ИНСТИТУТ ЗА ПУТЕВЕ, АД, БЕОГРАД.

Пословно име Друштва на енглеском језику гласи: THE HIGHWAY INSTITUTE, JOINT STOCK COMPANY, BELGRADE.

Члан 5.

Седиште Друштва је на следећој адреси: Кумодрашка број 257. Београд.

О промени пословног имена и седишта Друштва доноси се одлука у складу са Статутом Друштва.

ДЕЛАТНОСТ ДРУШТВА

Члан 6.

Претежна делатност Друштва је:

7112 – Инжењерске делатности и техничко саветовање

Поред претежне делатности Друштво обавља и следеће делатности:

7111 – Архитектонска делатност

7120 – Техничко испитивање и анализе

4313 – Испитивање терена бушењем и сондирањем

7219 – Истраживање и развој у осталим природним и техничко технолошким наукама.

Друштво може обављати и све друге делатности за које испуњава Законом прописане услове, укључујући и спољно трговинску делатност, у складу са одлуком надлежног органа Друштва.

О промени и обављању других делатности доноси се одлука у складу са Статутом Друштва.

ОСНОВНИ КАПИТАЛ

Члан 7.

Основни капитал Друштва износи 77.117.000,00 динара.

Основни капитал је уплаћен у целости.

Друштво је издало 77.117 обичних акција номиналне вредности 1.000 динара.

Акције гласе на име, свака акција има један глас, преносиве су и регистроване су у Централном регистру ISIN RSINPTE52030 код CFI ESVUFR.

Члан 8.

Основни капитал Друштва може да се повећа, односно смањи на основу одлуке надлежног органа, у складу са Законом.

Члан 9.

Сви акционари Друштва су, према броју и номиналној вредности акција равноправни.

Акционари Друштва могу остварити право пречег уписа при издавању нових акција Друштва у складу са Статутом и Законом.

Члан 10.

Акције које издаје Друштво издају се у нематеријализованој форми и гласе на име а на регистрацију у Централном регистру, депоу и клирингу хартија од вредности, њихово издавање, пренос акција, пренос права из акција, упис права трећих лица примењују се одредбе Статута и Закона којим се уређује тржиште капитала.

УПРАВЉАЊЕ ДРУШТВОМ

Члан 11.

Статутом Друштва уређује се управљање Друштом.

Статутом Друштва одређује се да ли је управљање Друштом једнодомно или дводомно, с тим да изменом Статута може да се промени постојећи начин управљања.

Статутом Друштва дефинишу се и друга питања предвиђена Законом.

Члан 12.

Организација пословања Друштва уређује се и успоставља одлуком надлежног органа Друштва у складу са Статутом Друштва.

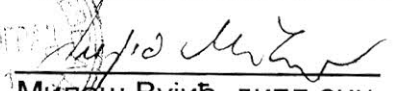
ЗАВРШНЕ ОДРЕДБЕ

Члан 13.


Овај Уговор ступа на снагу доношењем одлуке Скупштине Друштва о његовом усвајању и региструје се у складу са Законом који уређује регистрацију привредних субјеката.

Овај Уговор представља трајан (оснивачки) акт Друштва који се неће мењати односно може престати само у случајевима предвиђеним Законом.

ПРЕДСЕДНИК СКУПШТИНЕ



Милош Вујић, дипл. ецц.



РЕШЕЊЕ О ОДРЕЂИВАЊУ ОДГОВОРНОГ УРБАНИСТЕ

Институт за путеве АД Београд

На основу чл. 38. Закона о планирању и изградњи („Службени гласник РС”, бр. 72/2009, 81/2009 - испр., 64/2010 - одлука УС, 24/2011, 121/2012, 42/2013 - одлука УС, 50/2013 - одлука УС, 98/2013 - одлука УС, 132/2014, 145/2014, 83/2018, 31/2019, 37/2019 - др. закон, 9/2020, 52/2021 и 62/2023) и одредби Правилника о садржини, начину и поступку израде докумената просторног и урбанистичког планирања („Службени гласник РС”, бр 32/19) као:

ОДГОВОРНИ УРБАНИСТА

за израду **УРБАНИСТИЧКОГ ПРОЈЕКТА** за изградњу објекта јавне намене државног пута 1б реда број 27 Лозница-Ваљево-Лазаревац, деоница: Иверак-Лајковац, измена регулационог профила на стационажи km 4+638 - 5+207 (десно) – сепаратор 9; km 15+675 - 15+835 (лево) – сепаратор 19 и 21 и km 17+125 - 17+230 (десно) – сепаратор 22

одређује се:

Јелена Стојков, дипл.инж.арх. број лиценце **200 0041 03**

Пројектант:

Институт за путеве АД Београд

Број лиценце:

Булевар Пека Дапчевића 45, Београд

Одговорно лице/заступник:

П112Г2, П131Г2, П131С1, П132Г1, П133Г1

Потпис:

Директор Друштва **Ненад Томић**, мастер инж. грађ.



Место и датум:

Београд, 2024.



ИНЖЕЊЕРСКА КОМОРА СРБИЈЕ

ЛИЦЕНЦА

ОДГОВОРНОГ УРБАНИСТЕ

На основу Закона о планирању и изградњи и
Статута Инжењерске коморе Србије

УПРАВНИ ОДБОР ИНЖЕЊЕРСКЕ КОМОРЕ СРБИЈЕ
утврђује да је

Јелена М. Стојков

дипломирани инжењер архитектуре

ЈМБ 1911970715378

одговорни урбаниста

за руковођење изработом урбанистичких планова и урбанистичких пројеката

Број лиценце

200 0041 03



У Београду,
31. јула 2003. године

ПРЕДСЕДНИК КОМОРЕ

Д. Шумарац

Проф. др Драгослав Шумарац
дипл. грађ. инж.

ИЗЈАВА ОДГОВОРНОГ УРБАНИСТЕ

Одговорни урбаниста за руковођење израдом за израду **УРБАНИСТИЧКОГ ПРОЈЕКТА** за изградњу објекта јавне намене државног пута IB реда број 27 Лозница-Ваљево-Лазаревац, деоница Иверак-Лајковац, измена регулационог профила на стационачи km 4+638 - 5+207 (десно) – сепаратор 9; km 15+675 - 15+835 (лево) – сепаратор 19 и 21 и km 17+125 - 17+230 (десно) – сепаратор 22

ИЗЈАВЉУЈЕМ

да је пројекат израђен у складу са Законом о планирању и изградњи („Службени гласник РС”, бр. 72/2009, 81/2009 - испр., 64/2010 - одлука УС, 24/2011, 121/2012, 42/2013 - одлука УС, 50/2013 - одлука УС, 98/2013 - одлука УС, 132/2014, 145/2014, 83/2018, 31/2019, 37/2019 - др. закон, 52/2021 и 62/2023), Правилником о садржини, начину и поступку израде докумената просторног и урбанистичког планирања („Службени гласник РС”, бр бр 32/19), Просторним планом подручја посебне намене државног пута IB реда број 27 Лозница– Ваљево–Лазаревац, деоница Иверак–Лајковац (веза са аутопутем Е-763 Београд – Јужни Јадран, деоница Београд–Пожега) („Службени гласник РС”, број 2/2020 и 14/2023).

Одговорни урбаниста:

Јелена Стојков, диа

Број лиценце:

200 0041 03

Печат:



Потпис:

Место и датум:

Београд, 2024.

II) ТЕКСТУАЛНИ ДЕО

**УРБАНИСТИЧКИ ПРОЈЕКАТ ЗА ИЗГРАДЊУ ОБЈЕКТА ЈАВНЕ
НАМЕНЕ ДП ІБ РЕДА БРОЈ 27 ЛОЗНИЦА-ВАЉЕВО-ЛАЗАРЕВАЦ,
ДЕОНИЦА ИВЕРАК-ЛАЈКОВАЦ,**

измена регулационог профила на стационачи:

- **km 4+638 - 5+207 (десно) – сепаратор 9,**
- **km 15+675 - 15+835 (лево) – сепаратор 19 и 21**
- **km 17+125 - 17+230 (десно) – сепаратор 22**

САДРЖАЈ:

1. Повод и циљ израде урбанистичког пројекта	3
2. Обухват урбанистичког пројекта	5
3. Правни и плански основ.....	7
4. Постојеће стање.....	8
5. Извод из планског документа вишег реда	9
6. Инжењерско – геолошки услови	16
7. Услови изградње.....	22
8. Опис идејног решења урбанистичког пројекта	25
9. Услови за прикључење, укрштање и паралелно вођење:.....	27
10. Посебни услови:	28
11. Мере заштите животне средине	28
12. Мере заштите непокретних културних и природних добара	29
13. Услови за формирање путне парцеле.....	30
14. Спровођење урбанистичког пројекта.....	32

1. ПОВОД И ЦИЉ ИЗРАДЕ УРБАНИСТИЧКОГ ПРОЈЕКТА

Иницијатива за покретање поступка израде **УРБАНИСТИЧКОГ ПРОЈЕКТА** за изградњу објекта јавне намене државног пута ИБ реда број 27 Лозница-Ваљево-Лазаревац, деоница: Иверак-Лајковац, измена регулационог профила на стационачи km 4+638 - 5+208 (десно) – сепаратор 9; km 15+675 - 15+835 (лево) – сепаратор 19 и 21 и km 17+125 - 17+230 (десно) – сепаратор 22 – у даљем тексту „Урбанистички пројекат“, покренута је од стране ЈП „Путеви Србије“, Булевар Краља Александра 282, Београд, које је и инвеститор израде.

Изградња државног пута ИБ реда бр.27 Лозница – Ваљево – Лазаревац, деоница Иверак – Лајковац (петља на аутопуту Е-763 Београд – Пожега) проглашена је за пројекат од значаја за Републику Србију Закључком Владе РС број: 351-3873/2020 од 21.05.2020. године у складу са Закон о посебним поступцима ради реализације пројеката изградње и реконструкције линијских инфраструктурних објеката од посебног значаја за Републику Србију („Службени гласник РС“, број 9/2020).

Плански основ за израду Урбанистичког пројекта је Просторни план подручја посебне намене државног пута ИБ реда број 27 Лозница– Ваљево–Лазаревац, деоница Иверак–Лајковац (веза са аутопутем Е-763 Београд – Јужни Јадран, деоница Београд–Пожега) („Службени гласник РС“, број 2/2020 и 14/2023) у даљем тексту План.

Коридор планираног државног пута почиње на стационачи km 0+000 од постојећег државног пута ИБ реда број 27, Лозница–Ваљево–Лазаревац, од кога се одваја и новопланираним коридором пружа мањим делом северно од њега, након чега се укршта и паралелно са њим са јужне стране пружа правцем исток-североисток, кроз територију града Ваљева и општине Лајковац, до стационаже km 17+250, после које се путним појасем аутопута пружа у дужини око 300 m до прикључка на петљу са аутопутем Београд–Јужни Јадран (Е-763).

Министарство грађевинарства, саобраћаја и инфраструктуре издало је Решење о локацијским условима MSGI-8207-LOC-1/2020, број: 350-02-00130/2020-14 од 10.06.2020. год.(Прилог – документациона основа) за потребе израде Студије оправданости и Идејног пројекта брзе саобраћајнице Иверак – Лајковац

На основу Плана и издатих Локацијских услова, Привредно друштво Институт за путеве а.д. Београд израдило је Студију оправданости са Идејним пројектом за изградњу државног пута ИБ реда бр.27, Лозница – Ваљево – Лазаревац, деоница: Иверак – Лајковац (петља на аутопуту Е-763 Београд – Пожега), L=17,00 km.

Ревизиона комисија за стручну контролу техничке документације Извештајем бр 351-03-02999/2020-07 од 27.10.2020. године (Прилог – документациона основа) донела је одлуку да се техничка документација прихвати, под обавезом да је Инвеститор дужан да поступи по мерама известилаца стручне контроле.

На основу Пројекта за грађевинску дозволу Министарство грађевинарства, саобраћаја и инфраструктуре издало је Решење о грађевинској дозволи ROP-MSGI-39704-СПИИ-2/2021

Урбанистички пројекат за изградњу објекта јавне намене ДП ИБ реда број 27 Лозница-Ваљево-Лазаревац, деоница Иверак-Лајковац, измена регулационог профила на стационачи km 4+638 - 5+207 (десно) – сепаратор 9, km 15+675 - 15+835 (лево) – сепаратор 19 и 21 и km 17+125 - 17+230 (десно) – сепаратор 22

број: 351-02-03782/2021-07 од 31.12.2021. године.(Прилог – Документациона основа)

Током израде техничке документације пројекта одводњавања, објекта Државни пут ИБ реда бр. 27: Лозница-Ваљево-Лазаревац, деоница: Иверак-Лајковац (петља на аутопуту Е-763 Београд-Пожега), односно приликом одређивања сливова, а након тога постављања цевовода, сепарационих система, као и крајњих излива у реципијенте, указала се потреба за проширењем зоне експропријације.

Циљеви израде урбанистичког пројекта су:

- утврђивање површина јавне намене за потребе изградње линијског инфраструктурног објекта са пратећим објектима;
- стварање планског основа за решавање имовинско-правних односа;

Циљ израде Урбанистичког пројекта је утврђивање површина јавне намене за потребе изградње линијског инфраструктурног објекта са пратећим објектима, детаљан приказ површина које су потребне за експропријацију у складу са новим техничким решењима изградње брзе саобраћајнице. Наведеним техничким решењем установљено је да је потребно на три локације извршити додатно заузимање земљишта ради формирања путне парцеле, измене регулационог профила на следећим стационачима:

- Локација 1: km 4+638 - 5+207 (десно) – сепаратор 9,
- Локација 2: km 15+675 - 15+835 (лево) – сепаратор 19 и 21
- Локација 3: km 17+125 - 17+230 (десно) – сепаратор 22

Урбанистички пројекат се, у складу са чланом 60. Закона о планирању и изградњи („Службени гласник РС“, број 72/2009, 81/2009-исправка, 64/2010-одлука УС, 24/2011, 121/2012, 42/2013-одлука УС, 50/2013-одлука УС, 98/2013 – одлука УС, 132/2014, 145/2014, 83/2018, 31/2019, 37/2019-др. закон, 9/2020, 52/2021 и 62/23), израђује за потребе изградње објекта јавне намене за потребе утврђивања јавног интереса, без измене планског документа.

2. ОБУХВАТ УРБАНИСТИЧКОГ ПРОЈЕКТА

ЈП Пuteви Србије су на основу Плана израдили Геодетски елаборат за решавање имовинско - правних односа на државном путу ИБ реда број 27 Иверак – Лајковац на основу којег је извршена деоба катастарских парцела у надлежном катастарском оперативном чиме су спроведене све јавне парцеле дефинисане Планом.

Граница Урбанистичког пројекта обухвата 3 наведене локације - измена регулационог профила саобраћајнице - којима се мења облик и површина јавних парцела J5, J17 и J18 и то:

Локација 1 - Проширење јавне парцеле J5, Град Ваљево:
проширење се врши на делове к.п. 1099/1 КО Лукавац, 496/3, 497/1, 495/3, 494/7, 494/8, 494/9, 493/1, 506/1, све КО Дивци.

Локација 2 – Проширење јавне парцеле J17 општина Лајковац:
Проширење се врши на делове к.п. 2055/1, 2054/3, 2119/1, 1623, 1624, 1631, 2195/1, 2198/3 КО Непричава и к.п. 1159/1, 297/1, 296/1, 294/1, 298/5, 298/4 КО Ратковац.

Локација 3 – Проширење јавне парцеле J18 општина Лајковац:
Проширење се врши на делове к.п. 1713/1 и 1714/1 КО Непричава.

Уколико дође до неслагања текстуалног и графичког дела, меродаван је графички део Урбанистичког пројекта.

Граница Урбанистичког пројекта – нова регулациона линија као и граница сагледавања приказана је на свим графичким прилозима.

Оверен катастарско-топографски план, на деловима где се врше измене приложен је у документационој основи.

Координате тачака које дефинишу обухват урбанистичког пројекта, односно додатно заузимање земљишта, приказане су у Табелама 1 – 3 . као и на графичком прилогу 02 „Регулационо нивелациони план са аналитичко геодетским елементима“

Табеле 1- 3 – Координате тачака обухвата урбанистичког пројекта:

Локација 1:

Табела 1: Координате тачака границе УП – Лок 1

Град Ваљево - КО Лукавац		
Озн. тачке	Y	X
Lu1	7421269.969	4905979.789
Lu2	7421261.282	4905959.689
Lu3	7421324.597	4905959.682
Град Ваљево - КО Дивци		

Урбанистички пројекат за изградњу објекта јавне намене ДП ИБ реда број 27 Лозница-Ваљево-Лазаревац, деоница Иверак-Лајковац, измена регулационог профила на стациономи km 4+638 - 5+207 (десно) – сепаратор 9, km 15+675 - 15+835 (лево) – сепаратор 19 и 21 и km 17+125 - 17+230 (десно) – сепаратор 22

Озн. тачке	Y	X
Di1	7421324.597	4905959.682
Di2	7421359.733	4905959.679
Di3	7421386.33	4905951.18
Di4	7421403.54	4905945.92
Di5	7421409.982	4905959.273
Di6	7421425.477	4905959.253
Di7	7421439.427	4905959.236
Di8	7421482.587	4905959.191
Di9	7421559.553	4905959.198
Di10	7421631.439	4905958.337
Di11	7421725.601	4905954.831
Di12	7421738.394	4905953.655
Di13	7421784.501	4905951.039
Di14	7421796.126	4905947.675
Di15	7421799.18	4905964.36

Локација 2:

Табела 2: Координате тачака границе УП – Лок 2

Општина Лајковац – КО Ратковац		
Озн. тачке	Y	X
Ra1	7429101.514	4912294.789
Ra2	7429114.595	4912294.826
Ra3	7429118.356	4912287.105
Ra4	7429123.394	4912278.912
Ra5	7429137.9	4912279.61
Ra6	7429133.193	4912270.116
Општина Лајковац - КО Непричава		
Озн. тачке	Y	X
Ne1	7430248.25	4912918.13
Ne2	7430259.12	4912906.14
Ne3	7430261.516	4912903.195
Ne4	7430279.665	4912924.264
Ne5	7430298.669	4912944.462
Ne6	7430354.64	4912874.82
Ne7	7430366.485	4912888.754
Ne8	7430375.77	4912905.523
Ne9	7430376.69	4912915.08
Ne10	7430376.46	4912916.21

Локација 3:

Табела 3: Координате тачака обухвата УП – Лок 3

Општина Лајковац – КО Непричава		
Озн. тачке	Y	X
Ne1	7430248.25	4912918.13
Ne2	7430259.12	4912906.14
Ne3	7430261.516	4912903.195
Ne4	7430279.665	4912924.264
Ne5	7430298.669	4912944.462
Ne6	7430313.02	4912950.615
Ne7	7430318.854	4912949.586
Ne8	7430324.174	4912946.499
Ne9	7430366.485	4912888.754
Ne10	7430375.77	4912905.523
Ne11	7430376.69	4912915.08
Ne12	7430376.46	4912916.21

3. ПРАВНИ И ПЛАНСКИ ОСНОВ

Правни основ за израду Урбанистичког пројекта је:

- Закон о планирању и изградњи („Службени гласник РС“, број 72/2009, 81/2009-исправка, 64/2010-одлука УС, 24/2011, 121/2012, 42/2013-одлука УС, 50/2013-одлука УС, 98/2013 – одлука УС, 132/2014, 145/2014, 83/2018, 31/2019, 37/2019-др. закон, 9/2020, 52/2021 и 62/23), чл. 60 став 2 закона;
- Правилник о садржини, начину и поступку израде докумената просторног и урбанистичког планирања („Службени гласник РС“, број 32/2019).

Плански основ за израду Урбанистичког пројекта је:

- Просторни план подручја посебне намене државног пута ИБ реда број 27 Лозница– Ваљево–Лазаревац, деоница Иверак–Лајковац (веза са аутопутем Е-763 Београд – Јужни Јадран, деоница Београд–Пожега) („Службени гласник РС“, број 2/2020 и 14/2023).
- Просторни план подручја посебне намене регионалног Колубарског система снабдевања водом („Службени гласник РС“, број 123/21).

4. ПОСТОЈЕЋЕ СТАЊЕ

Катастарске парцеле које улазе у обухват Урбанистичког пројекта налазе се, према Просторном плану подручја посебне намене државног пута ИБ реда број 27 Лозница–Ваљево–Лазаревац, деоница Иверак–Лајковац (веза са аутопутем Е-763 Београд – Јужни Јадран, деоница Београд–Пожега) („Службени гласник РС", број 2/2020 и 14/2023) у заштитном појасу и појасу контролисане градње, које чине земљиште за које се одређује строго контролисани режим коришћења (обострано) у циљу заштите функције државног пута. Заштитни појас и појас контролисане градње се утврђује као земљиште остале намене и има ширину од 20 + 20 m од границе појаса пута.

Подаци о парцелама (површина, врста земљишта, облик својине, власништво/корисништво) приказани су у Табели бр. 4 - *Подаци о парцелама у обухвату урбанистичког пројекта.*

Табела бр. 4 – Подаци о парцелама у обухвату урбанистичког пројекта

Катастарска општина		Подаци о парцели	
Град Ваљево – КО Лукавац			
к.п.бр.	Површина (m²)	Облик својине	Врста земљишта
1099/1	11635	приватна	пољопривредно
Град Ваљево – КО Дивци			
496/3	190	јавна	пољопривредно
497/1	3577	приватна	пољопривредно
495/3	1075	јавна	шумско
494/7	105	јавна	шумско
494/8	577	приватна	шумско
494/9	552	јавно	шумско
493/1	2162	јавно	пољопривредно
506/1	29035	приватна	пољопривредно
Општина Лајковац – КО Непричава			
2055/1	3912	приватна	пољопривредно
2054/3	198	приватна	пољопривредно
2119/1	10387	јавна	остало
1623	7135	приватна	пољопривредно
1624	5560	приватна	пољопривредно
1631	2739	јавна	остало
2195/1	4735	јавна	остало
2198/3	178	јавно	остало
1713/1	5928	приватно	пољопривредно
1714/1	4893	приватно	пољопривредно
Општина Лајковац – КО Ратковац			
1159/1	178	јавно	остало
297/1	423	приватно	пољопривредно
296/1	244	приватно	пољопривредно
294/1	311	приватно	пољопривредно
298/5	646	приватно	пољопривредно
298/4	761	приватно	пољопривредно

У оквиру обухвата Урбанистичког пројекта нема изграђених стамбених и пословних објеката.

На предметом подручју постоје електроенергетски објекти у власништву ЕПС Дистрибуције и изграђених капацитета мреже регионалног и локалног водовода и фекалне канализације. Пројектом за грађевинску дозволу и Пројектом за извођење обрађене су колизије инфраструктурних система са брзом саобраћајницим. Наведени инфраструктурни системи су уцртани у графичком прилогу Синхрон план инсталација.

На предметном подручју нема заштићених подручја за које је спроведен или покренут поступак заштите, утврђених еколошких значајних подручја за које је спроведен или покренут поступак заштите, утврђених еколошких значајних подручја и еколошких коридора од међународног значаја еколошке мреже Републике Србије.

У оквиру граница Урбанистичког пројекта нема утврђених непокретних културних добара нити добара која уживају претходну заштиту.

5. ИЗВОД ИЗ ПЛАНСКОГ ДОКУМЕНТА ВИШЕГ РЕДА

Извод из Просторног плана подручја посебне државног пута ИБ реда број 27 Лозница–Ваљево–Лазаревац, деоница Иверак–Лајковац (веза са аутопутем Е-763 Београд – Јужни Јадран, деоница Београд–Пожега) („Службени гласник РС”, број 2/2020 и 14/2023)

Граница Просторног плана одређена је на основу коридора државног пута ИБ реда број 27, Лозница-Ваљево-Лазаревац, деоница Иверак-Лајковац, у просечној ширини од 100 до 200 m, која обухвата појас пута, заштитни појас, појас контролисане изградње и водно земљиште потребно за регулацију токова и заштиту пута од поплава, у укупној дужини од 17,5 km. Просторни план је припремљен у складу са Идејним решењем и истовремено са израдом елемената Идејног пројекта и садржи детаљну регулациону разраду за целокупну деоницу државног пута на деоници Иверак-Лајковац. Коначна граница је смањена у односу на прелиминарну дефинисану Одлуком и обухвата коридор државног пута.

Просторним планом обухваћени су постојећи и планирани коридори других магистралних инфраструктурних система са трасом и заштитним појасима (непосредним и ширим) који су у обухвату планског подручја.

Граница Просторног налази се на деловима територија града Ваљева и општине Лајковац, и то у следећим катастарским општинама:

- 1) на територији града Ваљева – катастарске општине (6): Попучке, Лукавац, Дивци, Кланица, Лозница и Веселиновац;
- 2) на територији општине Лајковац – катастарске општине (5): Словац, Маркова Црква, Ратковац, Непричава и Рубрибреза.

Урбанистички пројекат за изградњу објекта јавне намене ДП ІБ реда број 27 Лозница-Ваљево-Лазаревац, деоница Иверак-Лајковац, измена регулационог профила на стацијажи km 4+638 - 5+207 (десно) – сепаратор 9, km 15+675 - 15+835 (лево) – сепаратор 19 и 21 и km 17+125 - 17+230 (десно) – сепаратор 22



Слика 1. Положај коридора ДП ІБ реда број 27, Лозница-Ваљево-Лазаревац

5.1 Општи и оперативни циљеви

Општи циљ израде Просторног плана јесте дефинисање планског основа и обезбеђење просторних услова за изградњу, опремање и функционисање државног пута ІБ реда број 27, Лозница-Ваљево-Лазаревац, деоница Иверак-Лајковац, као и за развој и функционисање других магистралних инфраструктурних система у коридору.

Основни циљеви дугорочног развоја, коришћења и уређења подручја Просторног плана су:

- 1) утврђивање смерница за размештај и подршка развоју становништва, насеља и активности на подручју Просторног плана, уз уважавање економских, техничко-технолошких, еколошких, социјалних и просторно-функционалних критеријума;
- 2) обезбеђење услова за боље функционисање магистралних саобраћајних објеката који се налазе у инфраструктурном коридору, укључујући и њихово евентуално измештање.

5.2 Посебни циљеви су:

- утврђивање планских решења којима се резервише простор за инфраструктурни коридор државног пута ІБ реда, утврђује посебан режим заштите коридора и контактних подручја, обезбеђују услови за очување и унапређење квалитета саобраћајне повезаности и доступности насеља, привредних и туристичких комплекса у ширем заштитном појасу пута и зони његовог утицаја;
- дефинисање односа са осталим наменама и инфраструктурним системима у ширем заштитном појасу и зони утицаја, ради боље интеграције и веће улоге државног пута ІБ реда и утицаја на привредни и социјални развој окружења;

- утврђивање трасе државног пута ИБ реда и саобраћајних веза са мрежом државних и општинских путева у окружењу коридора опредељивањем оптималних локација површинских раскрсница и денивелисаних укрштаја;
- утврђивање локација функционалних пратећих садржаја пута;
- утврђивање локација пратећих садржаја за потребе корисника пута – паркиралишта, одморишта и услужни центри;
- усклађивање положаја државног пута ИБ реда и осталих постојећих и планираних инфраструктурних система у коридору (железничке пруге, водопривреде, електроенергетске и телекомуникационе инфраструктуре) и њихових заштитних појасева;
- смањење негативних утицаја државног пута ИБ реда на животну средину у ширем заштитном појасу и зони његовог утицаја;
- обезбеђење заштите од буке на деловима коридора који пролазе поред насеља и зона под заштитом;
- очување и унапређење природних, културних и других вредности у коридору;
- пејзажно уређење трасе и објекта пута, очување карактера предела у коридору и на подручју Просторног плана;
- очување и заштита регионалних и локалних изворишта водоснабдевања и квалитета воде у водотоцима у коридору и зони његовог утицаја;
- омогућавање остварења одрживог развоја пољопривредне производње у зони утицаја коридора и максимално очување постојећег квалитета пољопривредног земљишта;
- усаглашавање и решавање потенцијалних конфликта везаних за пролазак коридора кроз шуме и шумско земљиште;
- развој туризма прилагођеног потребама туристичких тржишта и локалног становништва, али и захтевима које транзит на коридору поставља у погледу удобности и безбедности путовања.

5.3 Основни задаци у изради Просторног плана су:

- резервисање простора за објекте државног пута ИБ реда и утврђивање услова и мера за заштиту и рационално коришћење простора у његовом ширем заштитном појасу и зони утицаја;
- ублажавање развојних, физичких (просторних) и еколошких конфликта између пута (коридора), осталих површина посебне намене и непосредног окружења;
- обезбеђење услова за квалитетно саобраћајно повезивање насеља, постојећих и планираних привредних комплекса и зона са државним путем ИБ реда и за развој других саобраћајних праваца који омогућавају повећање квалитета доступности и повезаности насеља и активности у његовом ширем заштитном појасу и зони утицаја;
- утврђивање смерница и основа за измену и допуну важећих и израду нових планских документа, као и даљу разраду на нивоу техничке документације;

- детаљна регулациона разрада планских решења и утврђивање смерница Просторног плана за директну имплементацију, на основу којих се могу издати локацијски услови. Ови елементи за директну имплементацију су неопходни за дефинисање просторне, технолошке или функционалне везе коридора државног пута ИБ реда са непосредним окружењем, као и положај и правила уређења, грађења и коришћења објеката и површина у коридору. У ове објекте спадају: деонице пута, функционални пратећи садржаји и пратећи садржаји за потребе корисника аутопута за које је урађена пројектно-техничка документација на нивоу идејног решења.

Просторним Планом дефинисане су парцеле јавне намене (путно земљиште) за потпуну експропријацију ознакама J1 до J18 и координатама преломних тачака и пописом катастарских парцела у појасу пута.

Предмет овог Урбанистичког пројекта је измена облика и површине следећих парцела:

- J5 – пут, град Ваљево КО Лукавац и КО Дивци
- J17 – пут, град Ваљево, КО Непричава и КО Ратковац
- J18 – пут, општина Лајковац, КО Непричава

5.4 Планирана намена

Катастарске парцеле у КО Попучке, КО Луковац, КО Дивци, КО Кланица, КО Лозница и КО Веселиновац на територији града Ваљева и к.п. у КО Маркова Црква, КО Словац, КО Ратковац, КО Непричава и КО Рубрибреза на територији општине Лајковац, на којима се планира изградња државног пута ИБ реда број 27 Лозница - Ваљево – Лазаревац, деоница Иверак – Лајковац (Петља на аутопуту Е-763 Београд – Пожега) се налазе у обухвату просторног плана подручја посебне намене државног пута ИБ реда број 27 Лозница–Ваљево–Лазаревац, деоница Иверак–Лајковац (веза са аутопутем Е-763 Београд – Јужни Јадран, деоница Београд–Пожега).

На простору на коме је планирана изградња предметног пута, утврђена је постојећа намена: пољопривредно земљиште, шуме и шумско земљиште, водне површине и неплодне површине.

5.5 Правила уређења:

Коридор планираног државног пута почиње на стацијажи km 0+000 од постојећег државног пута ИБ реда број 27, Лозница–Ваљево–Лазаревац, од кога се одваја и новопланираним коридором пружа мањим делом северно од њега, након чега се укршта и паралелно са њим са јужне стране пружа правцем исток-североисток, кроз територију града Ваљева и општине Лајковац, до стацијаже km 17+250, после које се путним појасем аутопута пружа у дужини око 300 m до прикључка на петљу са аутопутем Београд-Јужни Јадран (Е-763).

Због конфигурације терена и делом паралелног пружања и више укрштања са током реке Колубаре планиран је већи број различитих објеката државног пута, као што су мостови, надвожњаци, подвожњаци и пропуси.

5.6 Правила грађења:

Просторним планом се утврђује коридор државног пута просечне ширине од 100 m до 200 m. У коридору државног пута налазе се следећи појасеви заштите, и то:

1) појас пута (путно земљиште) – чини земљиште потребно за изградњу државног пута, раскрсница, петљи, денивелисаних укрштања и пратећих садржаја. Појас пута утврђује се као земљиште јавне намене и има ширину од 50 m до 100 m, у зависности од конфигурације терена и услова за изградњу објекта пута. На појединим деловима трасе појас пута се шири, и то до 150 m на локацији одморишта, односно до максималних 200 m на деловима трасе који се пружају паралелно и граниче са водним земљиштем. Граница појаса пута јесте уједно и регулациона линија;

2) заштитни појас – чини земљиште за које се одређује строго контролисани режим коришћења (обострано) у циљу заштите функције државног пута. Заштитни појас се утврђује као земљиште остале намене и има ширину од 20 m од границе појаса пута. У зони петље заштитни појас се шири и обухвата земљиште које уоквирују приступне и уливно-изливне саобраћајнице. На деловима трасе где се граничи појас пута са парцелама водног земљишта планираним за регулацију токова ширим од 20 m, заштитни појас није дефинисан;

3) појас контролисане изградње – чини земљиште у режиму контролисане градње и заштите животне средине (обострано). Појас контролисане изградње се утврђује као земљиште остале намене и има ширину од 20 m од границе заштитног појаса. Граница појаса контролисане изградње јесте уједно и граница Просторног плана. На деловима трасе где се граничи појас пута са парцелама водног земљишта планираним за регулацију токова ширим од 40 m, појас контролисане изградње није дефинисан (делови у којима није дефинисан ни заштитни појас). На деловима коридора на којима важе режими инфраструктурног појаса железничке пруге, појас контролисане изградње је смањен или укинут, те се граница плана поклапа са заштитним појасом.

Просторним планом формирају се грађевинске парцеле земљишта јавне намене J1 – J18, B1 – B16 (Тематска карта број 1, „Детаљна регулација са елементима спровођења”, листови 1–6), за изградњу деоница државног пута, раскрсница, петљи, пратећих садржаја и регулацију река.

Ако је у току имплементације овог просторног плана потребно формирати мање грађевинске парцеле за поједине функционалне целине или ако то захтева динамика решавања имовинскоправних односа и изградње, дозвољава се даља парцелација формираних грађевинских парцела, изразом пројекта парцелације.

Државни пут мора да испуњава следеће основне техничке услове:

1) да има две физички одвојене коловозне траке, са две саобраћајне траке за сваку коловозну траку, с тим што свака саобраћајна трака мора да буде широка најмање 3.50 m;

2) да свака коловозна трака, периодично на око 1 km дуж трасе, има посебну нишу/траку ширине 3 m и дужине 35 m, за принудно заустављање возила;

3) да остали елементи пута (полупречник кривине, уздужни нагиб, ивичне траке и сл.) омогућавају брзину до 100 km/h.

Попречни профил планираног државног пута, на основу геометријских попречних профила из техничке документације, подразумева:

Коловозне траке:

- Возне траке 4x3.50 m, (2) Ивичне траке 4x0.50 m,
- Пратећи елементи коловоза; (1) Разделна трака 4(2.5) m,
- Банкине 2x1.5 (1.25) m.

Извод из Просторног плана подручја посебне намене регионалног Колубарског система снабдевања водом ("Службени гласник РС", број 123/21).

Планска решења

Опис регионалног колубарског система снабдевања водом

Линијски део и објекти регионалног Колубарског система снабдевања водом

Израдом и усвајањем Просторног плана обезбедиће се неопходни плански и просторни услови за реализацију и комплетирање Колубарског регионалног система водоснабдевања, деоница магистралног ценовода Ваљево-Лазаревац, са одвојцима према насељима (Ваљево, Коцељева, Мионица, Љиг, Уб, Лајковац и Лазаревац, као и у перспективи туристичком центру (у даљем тексту: ТЦ Дивчибаре) за потребе поузданог обезбеђења недостајућих количина квалитетне воде за пиће, која се (из еколошких и економских разлога) не могу у довољној мери обезбедити из локалних изворишта.

Просторним планом се обухвата цео коридор регионалног водовода, укупне оријентационе дужине око 144km, и то:

- главни магистрални ценовод дужине око 55 km (Прекидна комора код акумулације „Ровни“ - Ваљево-Лајковац-Лазаревац, од чега је око 26 km изведено и око 29 km планирано); и
- 4 планирана одвојка (Ваљево-Коцељева, Дивци-Мионица-Љиг, Непричава-Лајковац и Словац-Уб) укупне оријентационе дужине око 78 km, као и ценовод ка ТЦ Дивчибаре.

Појаси и зоне заштите ценовода регионалног колубарског

Система и режими коришћења и уређења

Просторним планом успостављају се следећи појасеви и зоне заштите регионалног колубарског система водоснабдевања:

- За постојеће и планиране деонице магистралног ценовода пречника до Ø1000 mm се утврђује коридор у укупној ширини до 200 m. У коридору ценовода ће се налазити следећи појасеви заштите:

- појас непосредне заштите који обухвата појас дуж цевовода укупне ширине до 10 m (по 5 m са обе стране осе цевовода) и заштитни појас за надземне електроенергетске водове за напонски ниво од 1 kV до 35 kV а у зависности од врсте проводника од 1 до 10 m за напонски ниво 35 kV до 15 m, за подземне електроенергетске водове за напонски ниво од 1 kV до 35 kV укључујући и 35 kV и нисконапонске водове до 1kV, оптичке каблове и анодно лежиште у ширини од 1 m са обе стране инсталације. У изузетним случајевима, посебно због пројектних, грађевинско-техничких или радних разлога, на одређеним деоницама може се утврдити мања или већа ширина појаса непосредне заштите.
- појас уже заштите укупне ширине до 40 m (по 20 m са обе стране осе цевовода), који обухвата и појас непосредне заштите, и појас одговарајуће ширине око објекта који представљају саставни део цевовода;
- појас шире заштите укупне ширине до 200 m (по 100 m са обе стране осе цевовода), који обухвата и претходно наведене појасеве.

Правила укрштања цевовода у односу на транспорту инфраструктуру

Правила за усаглашавање са саобраћајном инфраструктуром спроводе се у свим случајевима укрштања и паралелног вођења планираног цевовода и пратеће инфраструктуре регионалног водовода са јавним путевима и заштитним појасом јавних путева.

Укрштање постојећег магистралног цевовода са трасом планираног државног пута ІБ реда број 27, Лозница-Ваљево-Лајковац – (деоница Иверак-Лајковац)- веза са аутопутем Е- 763 Београд-Јужни Јадран обезбеђује се измештањем краћих деоница постојећег магистралног цевовода ван путног земљишта планираног државног пута. Код укрштања и паралелног вођења осталог дела постојећег цевовода регионалног водовода са јавним путевима задржава се изведено стање.

Правила укрштања планираног цевовода и пратеће инфраструктуре регионалног водовода са јавним путевима су:

- укрштање цевовода са државним путевима планирати, пројектовати и извести по правилу методом механичког подбушивања испод трупа пута, управно на пут, у прописаној заштитној цеви;
- заштитна цев мора бити постављена на целој дужини између крајњих тачака попречног профила пута (изузетно спољна ивица реконструисаног коловоза) увећаној за по 3 m са сваке стране;
- минимална дубина инсталација и заштитних цеви од најниже коте коловоза до горње коте заштитне цеви износи 1,5 m;
- укрштање цевовода са осталим јавним путевима по правилу планирати, пројектовати и извести прокопавањем рова кроз труп пута са заштитним слојем бетона, управно на пут;
- минимална дубина инсталација и заштитних цеви испод путног канала за одводњавање (постојећег или планираног) од коте дна канала до горње коте заштитне цеви износи 1,2 m.

Правила за паралелно вођење планираног цевовода са јавним путем су:

- предметне инсталације морају бити постављене минимално 3 m од крајње тачке попречног профила пута (ножице насипа трупа пута или спољне ивице путног канала

за одводњавање) изузетно ивице реконструисаног коловоза уколико се тиме не ремети режим одводњавања коловоза;

- на местима где није могуће задовољити услове из претходног става мора се пројектовати и извести адекватна заштита тупа предметног пута.

Не дозвољава се вођење цевовода и пратеће инфраструктуре по банкини, по косинама усека или насипа, кроз јаркове и кроз локације које могу бити иницијалне за отварање клизишта.

6. ИНЖЕЊЕРСКО – ГЕОЛОШКИ УСЛОВИ

6.1 Геоморфолошке одлике терена

Саобраћајница је лоцирана на простору између Ваљева и Лајковца, дуж реке Колубаре. Терен је углавном равничарски са котама терена од 118m.н.в. (код Лајковца) до 168m.н.в. (Иверак код Ваљева). На средишњем делу трасе од км:11+950-13+350 и 14+400-14+530 саобраћајница пролази ножичним делом побрђа на крајњем северозападу Маљена и Суворора.

Слив Колубаре је веома изражен, мрежу чине река Колубара са бројним бочним притокама које се сливају са околног побрђа. На истражном подручју, десне притоке Колубаре су Кривошија, Рабас, Кланичка и Лозничка река, а са леве је Рибница, Змајевац и Топлица. Долина која је настала ерозивно-акумулационим дејством Колубаре је променљиве ширине, од 100m (код Словца) до 2.5km (на почетку и крају деонице). Долину чине алувијални и терасни депозити. Терасе су по ободу басена. Издвојена су два терасна нивоа. Терасни одсеци су мањим делом видљиви, у виду јасно израженог одсека, углавном су ерозионо заравњени и морфолошки их је тешко разликовати од алувијалних седимената.

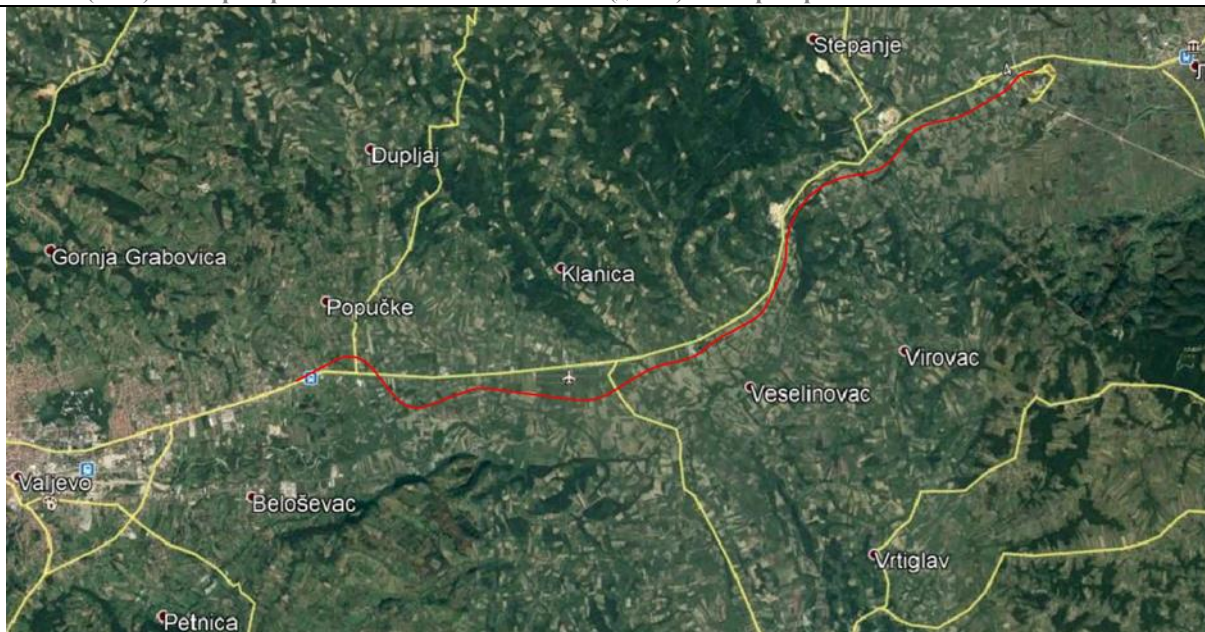
Траса пута која је постављена близу Колубаре, пресеца бројне канале, са и без воде, наведене притоке и Колубару на више места. Дуж пута често се смењују алувијални и терасни депозити. У Дивцима па све до Словца, Кланичка и Лозничка река су формирале плавинске лепеце. На овом делу је углавном хетероген, грубозрни некохеретни материјал настао мешањем бујичних токова наведених река са депозитима Колубаре.

Алувијалне долине су плавне и локално мочварне (рекетни токови).

На падинском делу трасе, еродивни процеси си врло изражени. На стрмим деловима терена врши се спирање и осипање материјала, а на блажим падинама јавља се јаружање. Јаруге су дубоке и стрмих страна са повременим воденим токовима. Кречњаци су подложни физичко-хемијским променама и распадању, па је на површини терена формиран дебео слој делувијалних глиновито-дробинских депозита. Издаци кречњака су уочљиви у кориту реке Колубаре и на еродованим деловима падина.

Пут је пројектован на насипу. Насип је променљиве висине и због бројних објеката (пропуста и мостова) у тупу пута, већим делом трасе је висине преко 3m. На падинском делу трасе, померањем пута и регулацијом корите реке Колубаре, усецања у природни терен су минимална.

Урбанистички пројекат за изградњу објекта јавне намене ДП IБ реда број 27 Лозница-Ваљево-Лазаревац, деоница Иверак-Лајковац, измена регулационог профила на стационажи km 4+638 - 5+207 (десно) – сепаратор 9, km 15+675 - 15+835 (лево) – сепаратор 19 и 21 и km 17+125 - 17+230 (десно) – сепаратор 22



Слика 2. - 3D модел терена са уцртаном трасом пута

6.2 Геолошка грађа терена

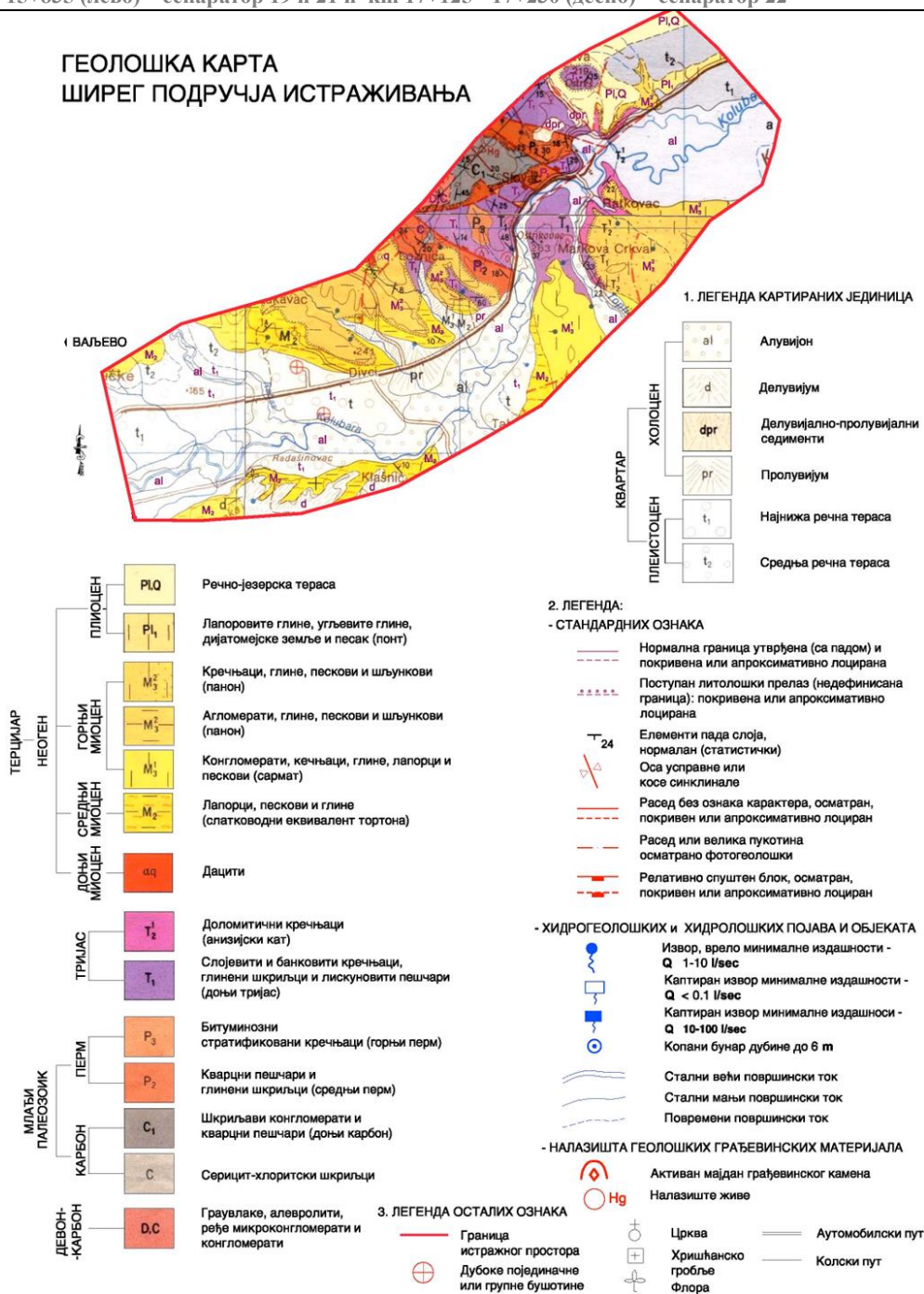
На почетном делу истражног простора налазе се слатководни терцијарни седименти ваљевског басена - фација лапорца, пескова и глина. Ови седименти имају развиће са обе стране Колубаре, тектонски су мање помеређени и углавном хоризонтални. На површини су квартарне насlage.

Брахантиклинала Словца се налази на северном ободу мионичко-качерске потолине. Ова структура је изграђена од пермтријаских творевина, у језгру су откривени горњопермски седименти (битуминозни кречњаци), а на крилима доњотријаски (кречњаци и глинени шкриљци). Са југозападне стране структура је деформисана раседима правца пружања СЗ-ЈИ.

Карактеристична тектонска јединица је Лајковачки тектонски ров (долина реке Колубаре, између Непричаве и Ћелија), приближно пружања СИ-ЈЗ. На том простору, дуж два приближно паралелна гравитациона раседа, потонуо је тријаски кречњачки блок ширине око 2km. У повлати тријаских кречњака леже неогене и квартарне насlage. Радијалним покретима овај кречњачки блок је јако раскомадан, дебљина кречњачке масе је местимично јако редуцирана, али сви прикупљени подаци показују да су кречњачке масе Словца и Ћелија континуирано повезане испод неогеног и квартарног покривача.

Урбанистички пројекат за изградњу објекта јавне намене ДП ИБ реда број 27 Лозница-Ваљево-Лазаревац, деоница Иверак-Лајковац, измена регулационог профила на стационачи km 4+638 - 5+207 (десно) – сепаратор 9, km 15+675 - 15+835 (лево) – сепаратор 19 и 21 и km 17+125 - 17+230 (десно) – сепаратор 22

ГЕОЛОШКА КАРТА ШИРЕГ ПОДРУЧЈА ИСТРАЖИВАЊА



Слика 3 - Сегмент Основне геолошке карте, листови Ваљево, Доњи Милановац и Обреновац

Готово на целој површини подручја истраживања налазе се кварталне наслаге:

- алувијални и терасни депозити Колубаре и њених притока (дебљина ових депозита је променљива 3-10m),
- пролувијални наноси Кланичке и Лозничке реке
- на падинама је дебео слој делувијалних глиновито-дробинских наслага.

6.3 Инжењерскогеолошке карактеристике терена

Према повољности геотехничких услова за изградњу у коридору пројектоване саобраћајнице а на основу инжењерскогеолошких, геоморфолошких, геолошких и хидрогеолошких карактеристика, у овој фази пројектовања је извршена рејонизација. Она ће послужити за избор оптималног пројектантског решења трасе будућег државног пута. У том смислу су издвојени:

Стабилни терени изграђени од терасних и алувијалних глиновито-песковито-шљунковитих наслага (t и al), платои, заравни и падине блажег нагиба изграђене од прашинасто-песковите распадине стенске масе (d). Овој категорији припадају и делови терена изграђени од свежих партија, неалтерисане чврсте стенске масе са танким делувијалним покривачем, дебљине до 1m (ТК).

Условно стабилни терени обухватају падине са дебелим слојем делувијалних депозита (d), пролувијалне наносе (pr), разломне структуре и тектонски оштећене стенске масе, изражене дисконтинуалности као и зоне површинских измена и алтерације. Дебљина ових наслага је вишеметарска, локално може бити до 10-ак метара. На подручју истраживања ови терени имају мало распрострањење, то су падине на десној обалној страни Колубаре наспрам Словца.

У условно стабилне можемо сврстати и равничарске терене где је висок ниво подземних вода, мочварне енклаве и забарења.

6.4 Сеизмичност терена

Према важећој законској регулативи – Правилник о техничким нормативима за изградњу објеката у сеизмичким подручјима (Сл. Лист СФРЈ 52/90), за оцену сеизмичности терена, меродавна је Сеизмолошка карта из 1987. Године и Карта сеизмичког хазарда Р. Србије из 1998. године.

Предметна локација, на олеатама макросеизмичког интензитета земљотреса, налази се у зони $I=7-8^{\circ}$ MSK - 64 (Медведев-Спонхеуер-Карник) скале, слика бр.4. Вредност хоризонталног убрзања осциловања тла у стени износи око $A_{ss}=0.1-0.2g$, слика бр.5. Све вредности су за референтни повратни период од 200-500 година.

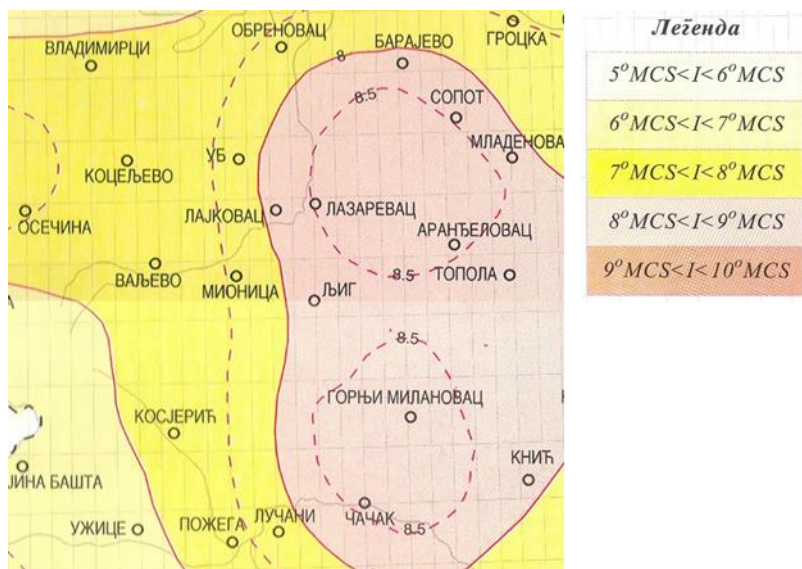
Утицај земљотреса на објекте зависи од квалитета терена и његовог адекватног фундаирања, спектралног састава осцилација тла насталих под утицајем сеизмичких таласа предметног потреса као и динамичког одзива конструктивног система датог објекта.

Земљотреси из меродавног епицентралног подручја највећим напрезањима излажу тзв. еластичне објекте већих дужина, али не треба занемарити ни њихов утицај на круте системе због велике дужине трајања динамичког оптерећења. При фундаирању мостова и потпорних

Урбанистички пројекат за изградњу објекта јавне намене ДП ИБ реда број 27 Лозница-Ваљево-Лазаревац, деоница Иверак-Лајковац, измена регулационог профила на стационажи km 4+638 - 5+207 (десно) – сепаратор 9, km 15+675 - 15+835 (лево) – сепаратор 19 и 21 и km 17+125 - 17+230 (десно) – сепаратор 22

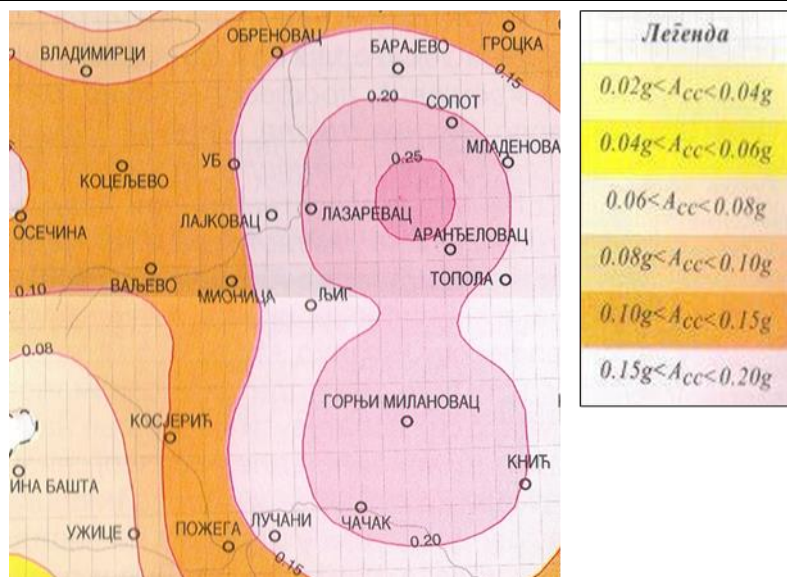
конструкција треба водити рачуна да темељно тло на које се ослањају остане у домену еластичности при земљотресном динамичком оптерећењу а то се може постићи одговарајућом поправком темељног тла или повећаном дубином фундирања.

Величина коефицијента сеизмичког интензитета, за објекте I-IV категорије, износи $K_s=0.25-0.05$.



Слика бр.4 - Детаљ карте сеизмичког хазарда Р. Србије

Урбанистички пројекат за изградњу објекта јавне намене ДП ІБ реда број 27 Лозница-Ваљево-Лазаревац, деоница Иверак-Лајковац, измена регулационог профила на стационожи km 4+638 - 5+207 (десно) – сепаратор 9, km 15+675 - 15+835 (лево) – сепаратор 19 и 21 и km 17+125 - 17+230 (десно) – сепаратор 22



Слика бр.5 - Карта вредности олеата хоризонталног убрзања осциловања

7. УСЛОВИ ИЗГРАДЊЕ

7.1 Услови за јавне саобраћајне површине

Планско решење (траса и геометријски попречни профили), је усклађено са важећом планском и пројектном докуменатацијом на предметном простору, као и са пројектном документацијом чија је израда у току: са Генералним пројектом Коридора магистралног пута М-21 Нови Сад - Рума - Шабац и у наставку магистралног пута М-19 Шабац - Лозница и са елементима Идејног пројекта за предметну деоницу.

Гранични елементи плана и профила који подразумевају прорачун минималних и максималних вредности за ситуациони план, подужни профил, попречни профил и прегледност, пројектовани су за рачунску брзину од 100 km/h.

7.2 Подужни и попречни нагиби

Максимални дефинисани подужни нагиб за $V_r = 100$ km/h износи $i_{\text{пмах}} = 5$ %. У подужном профилу предложеног решења, сходно карактеру топографије, вредности нагиба нивелете су мањи од прописаног $i_{\text{пмах}} = 5$ %. и са минималним вредностима од 0.2% а на деоницама где траса пута денивелисано прелази локалне путеве ти нагиби се крећу од 1.5-1.8%. Примењени попречни нагиби су мањи од максималног дозвољеног нагиба $i_{\text{рмах}} = 7\%$. Подужни нагиби пролаза испод планиране саобраћајнице не прелазе нагиб од 2.5%.

7.3 Попречни профили

У складу са захтевима пројектног задатка и у складу са "Правилником о условима које са аспекта безбедности саобраћаја морају да испуњавају путни објекти и други елементи јавног пута (Службени гласник РС", бр. 50/2011)", усвојени су следећи геометријски елементи попречног профила:

- возне траке - $t_s = 4 \times 3.50\text{m}$
- ивичне траке - $t_i = 4 \times 0.50\text{m}$
- разделна трака - $R_t = 1 \times 3.00\text{m}$
- банке - $b = 2 \times 1.50\text{m}$
- уливно/изливне траке - $t_d/t_a = 3.50\text{m}$
- нише за заустављање возила - $t_z = 2.50\text{m}$
- коловоз сервисних саобраћајница од 5,50m.

Планом су дате везе предметне саобраћајнице са постојећом и планираном мрежом државних и локалних категорисаних и некатегорисаних саобраћајница, по принципу што је могуће мањег броја чворишта, док се саобраћајне потребе стамбених, привредних и пољопривредних објеката и зона решавају помоћу паралелених сервисних саобраћајница.

Везе се остварају преко укрштаја (површинских или денивелисаних) и то: површински укрштаји са разменом токова на растојањима не мањим од 2-3 km, сервисне саобраћајнице (и атарски путеви), на које се везују околни садржаји, дате су у оквиру јавне површине и воде се до чворишта на којима је дозвољена измена смерова или се везују на основни правац по

принципу омогућавања само десних скретања односно улива/излива, тј. разрадом осовине и нивелете омогућена је денивелација у односу на друге саобраћајнице, садржаји уз путни правац се могу везати и по принципу улив/излив или лоцирањем полукружних окретница на погодним местима у циљу смањења броја чворишта са прекидањем саобраћаја и кретања корисника у нежењеном смеру, у разради површинских чворишта предност се даје решењима кружних раскрсница, а у разради денивелисаних чворишта предност се даје решењима са олакшаном изменом смера вожње.

Заштитни појас и појас контролисане градње налазе се ван границе плана и дефинишу се на основу Закона о путевима ("Службени гласник РС" бр. 41/2018), тако да објекти високоградње су удаљени минимално 20,0m од ивице земљишног појаса државног пута ІБ реда, уз обезбеђење приоритета безбедног одвијања саобраћаја на предметним државним правцима. Ширине заштитног појаса се примењују у насељима, осим ако је другачије одређено важећом планском документацијом. У заштитном појасу и појасу контролисане изградње забрањено је отварање рудника, каменолома и депонија отпада и смећа.

Инсталације пројектовати на прописној удаљености од минимум 3,0m од крајње тачке попречног профила, а није дозвољено вођење инсталација по банкини, по косинама насипа државног пута, кроз јаркове и кроз локације које могу иницирати отварање клизишта и угрозити косине насипа.

Укрштање са инсталацијама у зони државног пута извести искључиво механичким подбушивањем испод трупа пута, управно на пут и у прописној заштитној цеви. Заштитна цев за сваку сваки инфраструктурни вод мора бити постављена на целој дужини између крајњих тачака попречног профила пута, увећана за по 3,0 m са сваке стране. Минимална дубина инсталација и заштитних цеви од најниже горње коте коловоза до горње коте заштитне цеви износи 1,5 m и више, у зависности од конфигурације терена. Минимална дубина инсталација и заштитних цеви испод путног канала за одводњавање од коте дна канала до горње коте заштитне цеви износи 1,0-1,2 m. Укрштаје планираних инсталација удаљити од укрштаја постојећих инсталација на минимум 10,0 m.

Планиране инфраструктурне водове и постојеће које треба изместити сместити у резервисан коридор паралелно са брзом саобраћајницом, у простору између насипа и границе плана.

Опис трасе и њених физичких карактеристика

Техничком документацијом одређен је коридор који обухвата део државног пута ІБ реда Шабац - Лозница на територији града Шапца дужине 30,60 km, са дефинисаном ширином регулације.

На основу просторног нивоа функције, као показатеља повезивања саобраћајних тежишта и доминантне саобраћајне функције, као релативног степена важности задатака опслуживања садржаја, сабирања токова и повезивања саобраћајних тежишта, предметна деоница се може класификовати као међурегионални везни пут (ВП-м). Главну функцију пута представља повезивање, док су споредне функције даљинско повезивање, односно сабирање токова. Према административној класификацији, предметни пут припада мрежи државних путева І реда. Према врсти саобраћаја, односно типовима возила којима је дозвољено кретање предметним путем, исти се може категорисати као пут за саобраћајних моторних возила.

Урбанистички пројекат за изградњу објекта јавне намене ДП ИБ реда број 27 Лозница-Ваљево-Лазаревац, деоница Иверак-Лајковац, измена регулационог профила на стационажи km 4+638 - 5+207 (десно) – сепаратор 9, km 15+675 - 15+835 (лево) – сепаратор 19 и 21 и km 17+125 - 17+230 (десно) – сепаратор 22

Према топографским карактеристикама терен у непосредном окружењу предметне деонице спада у равничарски терен. На предметној деоници очекује се да доминантни карактер саобраћајног тока буде међуградски.

Два основна задатка која пут треба да испуни на подручју насеља су:

- да обезбеди континуитет пролазних саобраћајних токова уз заштиту ивичних садржаја од негативних утицаја путног саобраћаја,
- да омогући брзо и ефикасно вођење саобраћајних токова који имају извор или циљ у насељу рационалним повезивањем са путном мрежом насеља.

8. ОПИС ИДЕЈНОГ РЕШЕЊА УРБАНИСТИЧКОГ ПРОЈЕКТА

Током израде техничке документације пројекта одводњавања, објекта Државни пут ИБ реда бр. 27: Лозница-Ваљево-Лазаревац, деоница: Иверак-Лајковац (петља на аутопуту Е-763 Београд-Пожега), односно приликом одређивања сливова, а након тога постављања цевовода, сепарационих система, као и крајњих излива у реципијенте, указала се потреба за проширењем зоне експропријације (додатно заузимање земљишта за утврђивање јавног интереса) и то на следећим локацијама:

Локација бр.1

- km 4+700, где се налази сепаратор SEP 9 са by-passom, капацитета 50/500 l/s, реципијент је упојно поље димензија 4*60m (димензије дна), добијене из прорачуна запремине упојних поља.

Разлог за проширење експропријације су управо димензије упојног поља као и недовољног, а потребног простора за манипулацију механизације приликом изградње истог;

Локација бр.2

- km 15+725, где се налази сепаратор SEP 19 без by-passa, капацитета 300 l/s, а реципијент је постојеће корито;
- km 15+775, где се налази сепаратор SEP 21 без by-passa, капацитета 200 l/s, а реципијент је постојеће корито;

С обзиром да су SEP 19 и SEP 21 јако близу, проширена зона експропријације је обједињена, а разлог за проширење је недовољан простор који је потребан за манипулацију механизације приликом уграђивања оба сепаратора, и излива у постојеће корито;

Локација бр.3

- km 17+175, где се налази сепаратор SEP 22, капацитета 300 l/s, реципијент је упојно поље димензија 4*25m (димензије дна), добијене из прорачуна запремине упојних поља;

Разлог за проширење експропријације су управо димензије упојног поља, као и уграђивање сепаратора без by-passa димензија 15,20*7,90м, а истовремено због недовољног, а потребног простора за манипулацију механизације приликом њихове изградње;

Пројектом су предвиђене саобраћајнице ширине 3.50 м са банкама од 0,5 м са октерницама. Планиране саобраћајнице су туцаничког коловозног застора.

Опрема сепаратора

Опрема сепаратора:

- извадиви коалесцентни елемент ("филтер")
- сифонирани (потопљени) улив са дефлектором
- потопљена изливна цев
- сигурносни пловак за спречавање неконтролисаног истицања издвојених нафтних деривата
- намењен за уградњу у земљу
- отпоран на деловање узгонских сила подземних вода (висина подземне воде до улива у сепаратор)
- унутрашњи елементи сепаратора израђени од ПЕНД-а или нерђајућег челика тело сепаратора израђено од пластике
- армиране стакленим влакнима
- поклопац класе носивости D400 према СРПС ЕН 124, светлог отвора Ø600/800мм са натписом »СЕПАРАТОР«

Сепараторски систем укупног капацитета 500 l/s, протока кроз сепаратор 50l/s.

Систем се састоји од:

- разделног и сабирног окна;
- сепаратора са интегрисаним таложником.

Сепаратор мора бити конструисан, израђен и тестиран према СРПС ЕН 858, називне величине НС50 (протока 50л/с) са интегрисаним таложником капацитета 5.000 литара.

За осигурање носивости подлоге потребно је:

1. збијањем водопрпусног насипног материјала минималне дебљине збијеног слоја 30см при чему треба постићи збијеност од мин 80% Proctoru;
2. користити подложни бетон (површине бар 30% веће од основе сепаратора) - користи се када збијањем подлоге није могуће постићи 15MN/m².

Сепаратор је стављен у погон када се напуни чистом водом!!!

водонепропусност сепаратора и таложника се потврђује испитивањем по завршетку монтаже и није укључена у обим испоруке (испитивање је потребно извести у склопу испитивања водонепропусности целокупне инсталације).

СЕП 19 – 300, СЕП 21 – 200, СЕП 22 – 300 – сепаратори тешких метала без by-passa

HMS NS 15 , номиналне величине 15 l/s и by-pass-ом до 100 l/s. Сепаратор за тешке метале са by-pass-ом протока 15/100 l/s, где 15 л/с пролази кроз вишеслојни филтерски део.

Учинак пречишћавања вишеслојног филтера:

- Суспендоване материје > 92 %,
- бакар > 80 %,
- Цинк > 70 %,
- ПАК - полициклични ароматични хидрокарбонати > 80 %,

- МКВ - минерални хидрокарбонати > 87 %

Тело сепаратора израђено је од армираног бетона (EN 206-1), класе чврстоће бетона МВ 45, класе за средину изложености: ХА3, ХФ4.

Услови за постављање сепаратора

Укупна маса сепаратора износи 9500кг, а најтежег дела 7000кг. Дубина уградње, мерено од коте поклопца до коте дна уливне цеви, $T_{min}=1115mm$. Дно сепаратора са спољашње стране, мерено од дна цеви на уливу, $C=1380mm$. Спољашњи пречник тела сепаратора $D= 2440mm$. Прикључци DN 400 (EN 1401-УКС цеви).

9. УСЛОВИ ЗА ПРИКЉУЧЕЊЕ, УКРШТАЊЕ И ПАРАЛЕЛНО ВОЂЕЊЕ:

Министарство грађевинарства, саобраћаја и инфраструктуре за потребе израде Студије оправданости и Идејног пројекта брзе саобраћајнице Иверак – Лајковац издало је Решење о локацијским условима MSGI-8207-LOC-1/2020, број: 350-02-00130/2020-14 од 10.06.2020. год. (Прилог – документациона основа)

9.1 Водоводна и канализациона мрежа:

При пројектовању и извођењу радова у свему се придржавати услова ЈКП «Водовод» Ваљево, број у систему ROP-MSGI-8207-LOC-1-HPAP-18/2020 од 04.05.2020. године.

9.2 Електроенергетска мрежа:

При пројектовању и извођењу радова у свему се придржавати следећих услова за пројектовање за паралелно вођење и укрштање, издатих од:

- Електродистрибуције Ваљево, број у систему ROP-MSGI-8207-LOC-1-HPAP-16/2020 од 15.05.2020. године;
- Електродистрибуције Ужице, број у систему ROP-MSGI-8207-LOC-1-HPAP-17/2020 од 07.05.2020. године.

9.3 Телекомуникациона мрежа:

При пројектовању и извођењу радова у свему се придржавати следећих услова:

- Телеком Србија, ИЈ Ваљево, број у систему ROP-MSGI-8207-LOC-1-HPAP-9/2020 од 13.05.2020. године,
- Теленор д.о.о. Београд, број у систему ROP-MSGI-8207-LOC-1-HPAP-10/2020 од 15.05.2020. године,
- СББ – Српске кабловске мреже, Београд, број у систему ROP-MSGI-8207-LOC-1-HPAP- 11/2020 од 11.05.2020. године.

9.4 Мрежа далеководна:

При пројектовању и извођењу радова у свему се придржавати услова Електромрежа Србије, Београд, број у систему ROP-MSGI-8207-LOC-1-HPAP-7/2020 од 11.05.2020. године.

9.4 Мрежа гасовода:

При пројектовању и извођењу радова у свему се придржавати услова ЈП Србијас, Нови Сад, број у систему ROP-MSGI-8207-LOC-1-HPAP-8/2020 од 18.05.2020. године.

9.5 Услови за железничку инфраструктуру:

При пројектовању и извођењу радова у свему се придржавати услова АД за управљање јавном железничком инфраструктуром „Инфраструктура железнице Србије“, Београд, број у систему ROP-MSGI-8207-LOC-1-HPAP-15/2020 од 29.05.2020. године.

10. ПОСЕБНИ УСЛОВИ:

10.1 Водни услови:

При пројектовању и изградњи у свему се придржавати водних услова Министарства пољопривреде, шумарства и водопривреде, Републичке дирекције за воде, број у систему ROP-MSGI-8207-LOC-1-HPAP-4/2020 од 30.04.2020. године.

10.2 Услови одбране:

При пројектовању и изградњи у свему се придржавати услова Министарства одбране, број у систему број у систему ROP-MSGI-8207-LOC-1-HPAP-6/2020 од 07.05.2020. године.

11. МЕРЕ ЗАШТИТЕ ЖИВОТНЕ СРЕДИНЕ

На основу потврђеног Идејног пројекта брзе саобраћајнице ИБ реда бр. 27: Лозница-Ваљево-Лазаревац, деоница: Иверак-Лајковац (петља на аутопуту Е-763 Београд-Пожега), од стране Републичке ревизионе комисије приступило се изради Студије о процени утицаја предметне саобраћајнице на животну средину.

Решењем бр. 353-02-576/2021-03 од 29.04.2021. год Министарство заштите животне средине дало је Сагласност на Студију о процени утицаја на животну средину.(Прилог – Документациона основа)

Предмет истраживања Студије о процени утицаја на животну средину је Државни пут ИБ реда бр. 27: Лозница – Ваљево – Лазаревац, Деоница: Иверак – Лајковац (петља на аутопуту Е-763 Београд – Пожега).

У Студији је обрађен опис локације, опис пројекта, главне алтернативе, постојеће стање животне средине, значајни утицаји на: становништво, екосистеме, воду, ваздух, земљиште, микроклиму, културно историјско и археолошко наслеђе, пејсаж, утицај буке и вибрација као и међусобни однос наведених фактора. Обрађени су утицаји у случају удеса, представљене мере заштите и праћење стања животне средине.

11.1 Мере заштите

Мере заштите којима би се негативне последице свеле у прихватљиве границе, обухватају оне у фази изградње и фази експлоатације саобраћајнице.

Од мера заштите примењују се регулативне мере, мере у случају удеса, техничке мере у току

изградње и експлоатације.

Регулативне мере предвиђене су законима, правилницима, урадбама, одлукама, стратегијама и другим прописима, нормативима и стандардима.

На посматраној деоници неопходно је спровођење мера за заштиту од буке. Предвиђене мере заштите од буке су зидови за заштиту од буке и пасивне мере заштите угрожених објеката. Ове мере заштите биће примењена на местима где се налазе најугроженије групе објеката. Као општа мера ублажавања утицаја буке, од извођача радова се захтева да користи модерну опрему са пригушивачима буке и да се придржавају уобичајених радних сати у току дана.

Завод за заштиту споменика културе Ваљево прописао је мере техничке заштите током извођења радова и потребу за ангажовањем археолошког надзора и трошкове ангажовања.

На посматраној саобраћајници предвиђен је контролисан систем одводњавања атмосферских вода са коловоза. Отпадна вода са коловоза се контролисано након сакупљања, таложења и пречишћавања, испушта у реципијент. Отицаји са мостова усмеравају се ка постављеним сепарационим системима.

Мере заштите шумског земљишта

У обухвату Урбанистичког пројекта налазе се:

- Део газдинске јединице „Подгорина – Вис“ којим газдује шумско газдинство „Борања“ Лозница
- Основна намена шума је заштита земљишта од ерозија
- На обухваћеним површинама се налази шикара. Степен угрожености шума од пожара обухвата VI степен угрожености

Приликом пројектовања у свему испоштовати услове бр. 1088 од 22.01.2024.године ЈП Србијашуме.

Мере заштите пољопривредног земљишта

Приликом пројектовања у свему испоштовати услове бр. 000500556 2023 14840 007 001 000 001 од 22.01.2024. Министарства пољопривреде, водопривреде и шумарстав.

12. МЕРЕ ЗАШТИТЕ НЕПОКРЕТНИХ КУЛТУРНИХ И ПРИРОДНИХ ДОБАРА

Завод за заштиту природе Србије, Решењем о условима заштите природе за потребе издавања локацијских услова за изградњу брзе саобраћајнице ИБ реда деоница: Шабац – Лозница на административној територији града Шапца, констатовао је да на предметном подручју на коме се планира изградња брзе саобраћајнице, нема заштићених подручја за које је спроведен или покренут поступак заштите, нити се налази у обухвату еколошки значајних подручја еколошке мреже РС. Такође је дефинисао потребу за применом техничких решења, којима се обезбеђује очување интегритета и функционалне повезаности просторних целина од значаја за очување биолошке разноврсности. Завод за заштиту споменика културе „Ваљево“, за потребе израде Идејног пројекта саобраћајнице, издали су услове и прописали мере техничке заштите са којима се радови на изградњи новопроектване деонице пута морају одвијати.

13. УСЛОВИ ЗА ФОРМИРАЊЕ ПУТНЕ ПАРЦЕЛЕ

13.1 Правила парцелације и услови за формирање грађевинских парцела

Нова Регулациона линија – поклапа се са линијом границе Урбанистичког пројекта. Регулациона линија је парцела јавне намене – парцела пута формиране на основу Просторног плана.

Нова регулациона линија и линија парцеле јавне намене – парцела пута приказане се на графичком прилогу 02 „Регулационо нивелациони план са аналитичко геодетским елементима“

Планирана парцелација –

Како би се створили законски услови за изградњу објекта, потребно је од делова катастарских парцела формирати једну грађевинску парцелу.

Просторним планом предложено је формирање грађевинских парцела земљишта јавне намене J1 – J18, B1 – B16 (Тематска карта број 1, „Детаљна регулација са елементима спровођења”, листови 1–6 - прилог), за изградњу деоница државног пута, раскрсница, петљи, пратећих садржаја и регулацију река.

ЈП Пuteви Србије су на основу Плана израдили Геодетски елаборат за решавање имовинско - правних односа на државном путу ИБ реда број 27 Иверак – Лајковац на основу којег је извршена деоба катастарских парцела у надлежном катастарском оперативу. Оверен катастарско-топографски план, на деловима где се врше измене приложен је у документационој основи.

Урбанистичким пројектом дат је предлог катастарских парцела и делова које је потребно припојити формираној парцели јавне намене - пута, тј проширити парцеле јавне намене дефинисане Планом.

У табели бр. 4 дат је преглед површина катастарских парцела које су обухваћене Урбанистичким пројектом и које представљају нове делове путне парцеле које је неопходно припојити парцелама јавне намене..

Површине наведене у табели су орјинтационе, тачна површина биће утврђена у поступку спровођења измена у катастарском оперативу у Законом прописаној процедури.

Урбанистички пројекат за изградњу објекта јавне намене ДП ИБ реда број 27 Лозница-Ваљево-Лазаревац, деоница Иверак-Лајковац, измена регулационог профила на стационожи km 4+638 - 5+207 (десно) – сепаратор 9, km 15+675 - 15+835 (лево) – сепаратор 19 и 21 и km 17+125 - 17+230 (десно) – сепаратор 22

Табела бр 4. Преглед површина постојећих и новоформианих парцела

Бр. локације	Јавна парцела	Стационажа km	страна	Катастарска парцела		Укупна површина КП m ²
				Бр. к.п.	површина m ²	
Град Ваљево						
1	J5	4+638 - 5+207	десно	КО Луковац		
				1099/1	1327	11635
				КО Дивци		
				496/3	190	190
				497/1	162	3577
				495/3	1075	1075
				494/7	105	105
				494/8	310	577
				494/9	281	552
				493/1	854	2162
				506/1	4775	29035
Укупно					9079	
Општина Лајковац						
2	J17	15+675 - 15+835	лево	КО Непричава		
				2055/1	1324	3912
				2054/3	197	198
				2119/1	501	10387
				1623	21	7135
				1624	225	5560
				1631	19	2739
				2195/1	518	4735
				2198/3*	178	178
				КО Ратковац		
				1159/1*	178	178
				297/1	423	423
				296/1	244	244
				294/1	311	311
				298/5	213	646
				298/4	133	761
Укупно					4485	
3	J18	17+125 - 17+230	десно	КО Непричава		
				1713/1	1211	5928
				1714/1	4893	4893
Укупно					6104	
Укупно за експропријацију					19668	

**Заједничка Катастарска працела за две Катастарске општине*

14. СПРОВОЂЕЊЕ УРБАНИСТИЧКОГ ПРОЈЕКТА

Овај урбанистички пројекат урађен је у складу са чл. 60, став 2. Закона о планирању и изградњи („Службени гласник РС“, број 72/2009, 81/2009-исправка, 64/2010-одлука УС, 24/2011, 121/2012, 42/2013-одлука УС, 50/2013-одлука УС, 98/2013 – одлука УС, 132/2014, 145/2014, 83/2018, 31/2019, 37/2019-др. закон, 9/2020, 52/2021 и 62/2023) и Правилником о садржини, начину и поступку израде докумената просторног и урбанистичког планирања („Службени гласник РС“, број 32/2019).

Техничком документацијом су дозвољена одступања у односу на решење приказано у Урбанистичком пројекту у оквиру дефинисане нове регулационе линије. Приказане стационаже су оријентационе и утврдиће се прецизно техничком документацијом.

Потврђен Урбанистички пројекат представља основ за добијање Локацијских услова и/или измене Грађевинске дозволе. и израду Геодетског елабората за решавање имовинско - правних односа.

Елаборат геодетског обележавања је основ за формирање јавне парцеле.

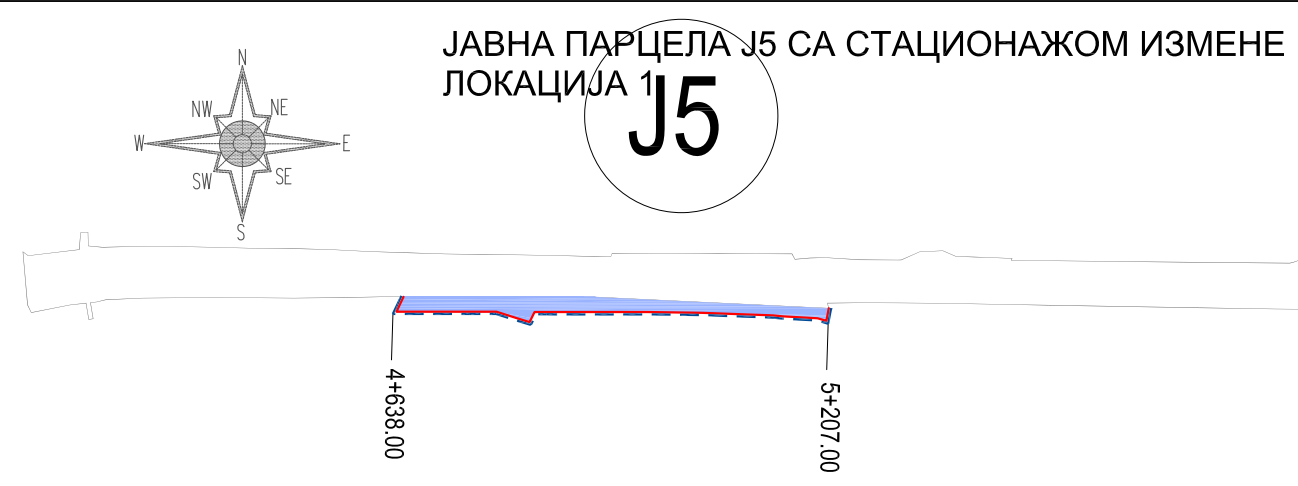
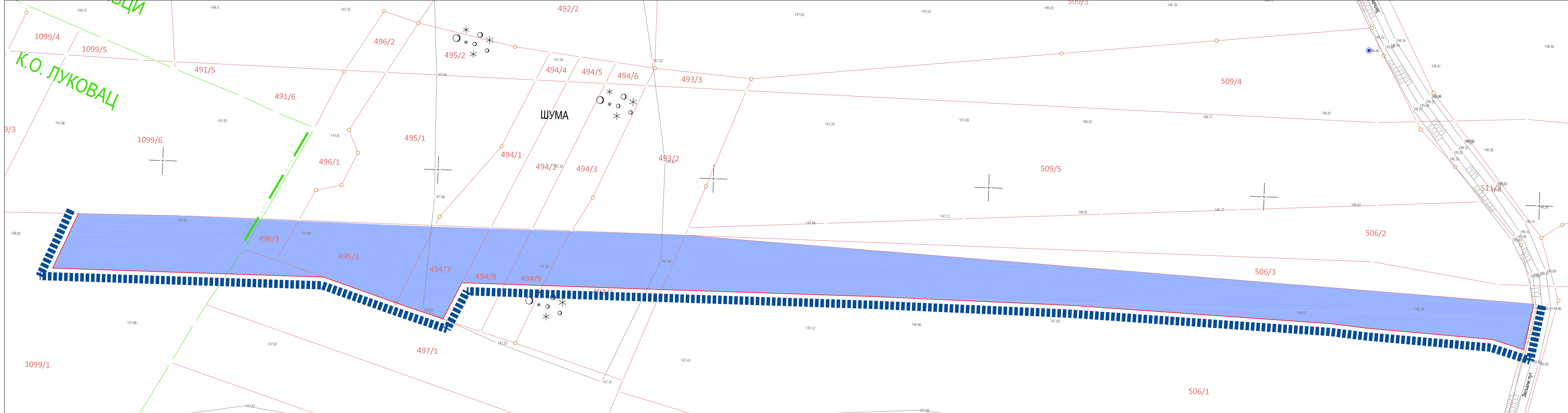
Београд, 2024. године

ОДГОВОРНИ УРБАНИСТА,




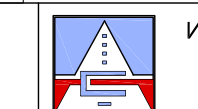
Јелена Стојков, дипл.инж.арх.
(лиценца број: 200 0041 03)

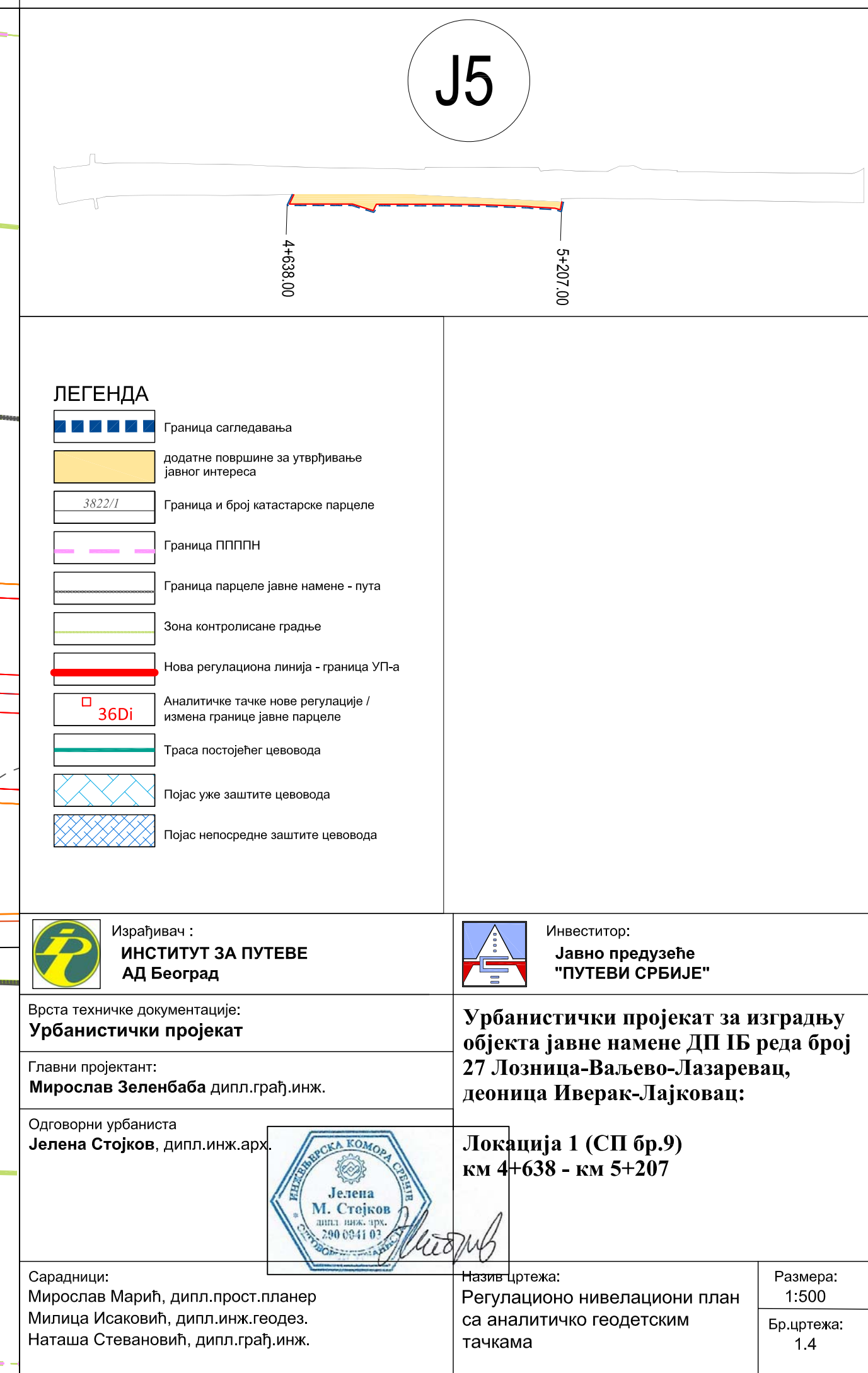
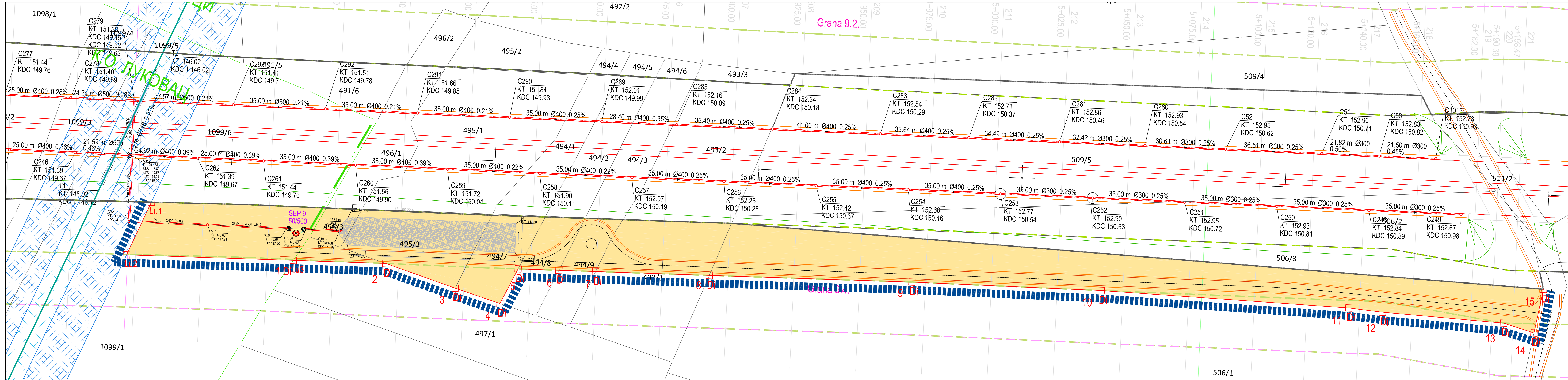
III) ГРАФИЧКИ ПРИЛОЗИ

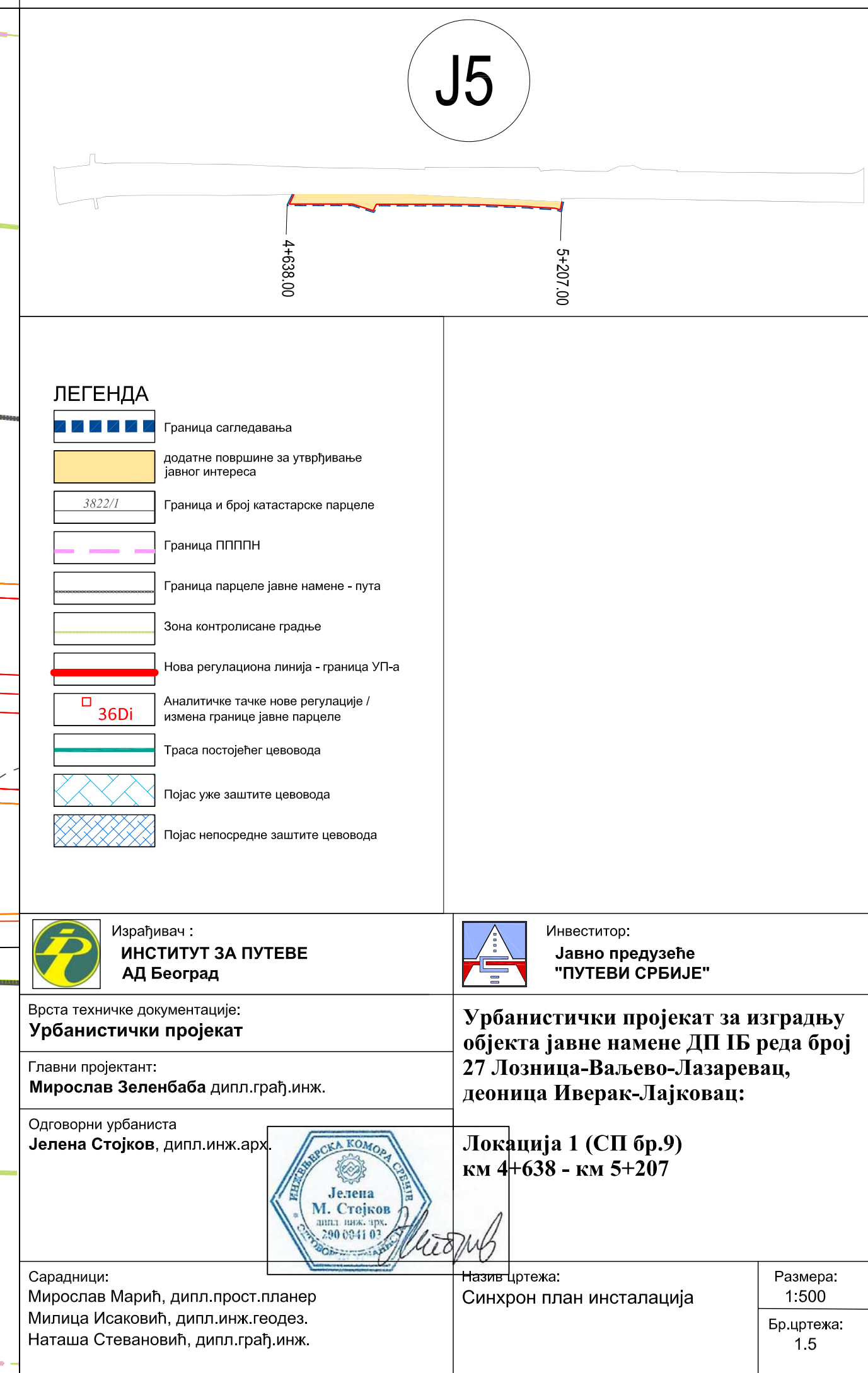
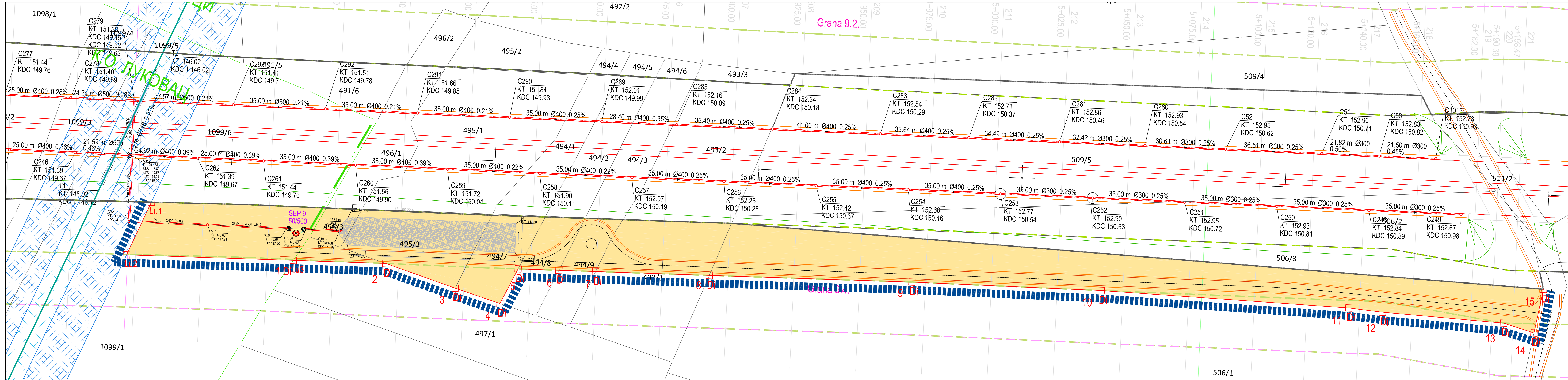


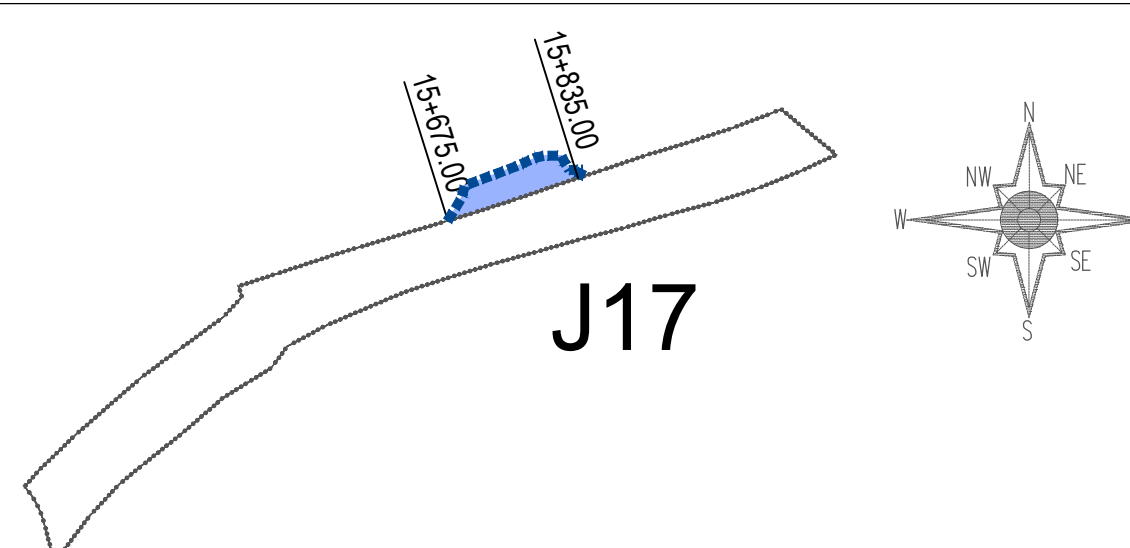
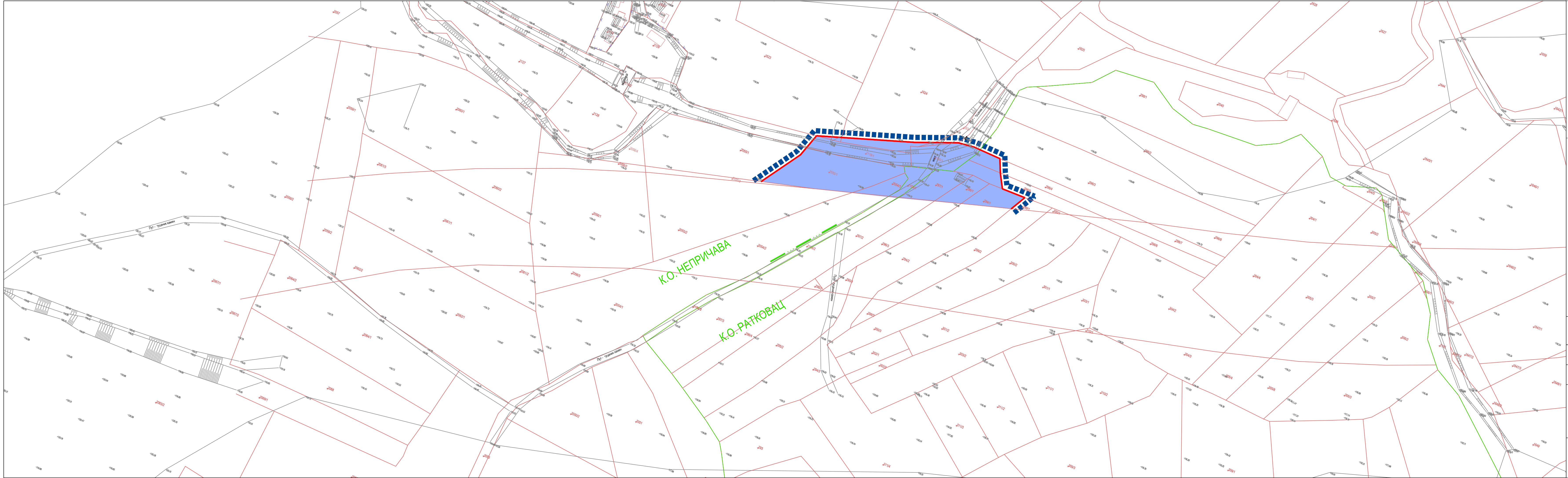
ЛЕГЕНДА

- Граница сагледавања
- додатне површине за утврђивање јавног интереса
- Граница и број катастарске парцеле
- Нова регулациона линија - граница УП-а

<div><div>Израђивач : ИНСТИТУТ ЗА ПУТЕВЕ АД Београд</div></div>	<div><div>Инвеститор: Јавно предузеће "ПУТЕВИ СРБИЈЕ"</div></div>	
Врста техничке документације: Урбанистички пројекат	Урбанистички пројекат за изградњу објекта јавне намене ДП ІВ реда број 27 Лозница-Ваљево-Лазаревац, деоница Иверак-Лајковац:	
Главни пројектант: Мирослав Зеленбаба дипл.грађ.инж.		
Одговорни урбаниста Јелена Стојков , дипл.инж.арх.		
Сарадници: Мирослав Марић , дипл.прост.планер Милица Исаковић , дипл.инж.геодез. Наташа Стевановић , дипл.грађ.инж.	<div>Назив цртежа: Катастарско-топографски план са границом УП-а</div>	<div>Размера: 1:500 Бр.цртежа: 1.3</div>







ЈАВНА ПАРЦЕЛА Ј17 СА СТАЦИОНАЖОМ ИЗМЕНЕ

- ЛЕГЕНДА**
- Граница сагледавања
 - доплатне површине за утврђивање јавног интереса
 - Граница и број катастарске парцеле 3822/1
 - Нова регулациона линија - граница УП-а

Израђивач :
**ИНСТИТУТ ЗА ПУТЕВЕ
АД Београд**

Инвеститор:
**Јавно предузеће
"ПУТЕВИ СРБИЈЕ"**

Врста техничке документације:
Урбанистички пројекат

**Урбанистички пројекат за изградњу
објекта јавне намене ДП 1Б реда број
27 Лозница-Ваљсво-Лазаревац,
деоница Иверак-Лајковац:**

Главни пројектант:
Мирослав Зеленбаба дипл.граф.инж.

Одговорни урбаниста
Јелена Стојков, дипл.инж.арх.

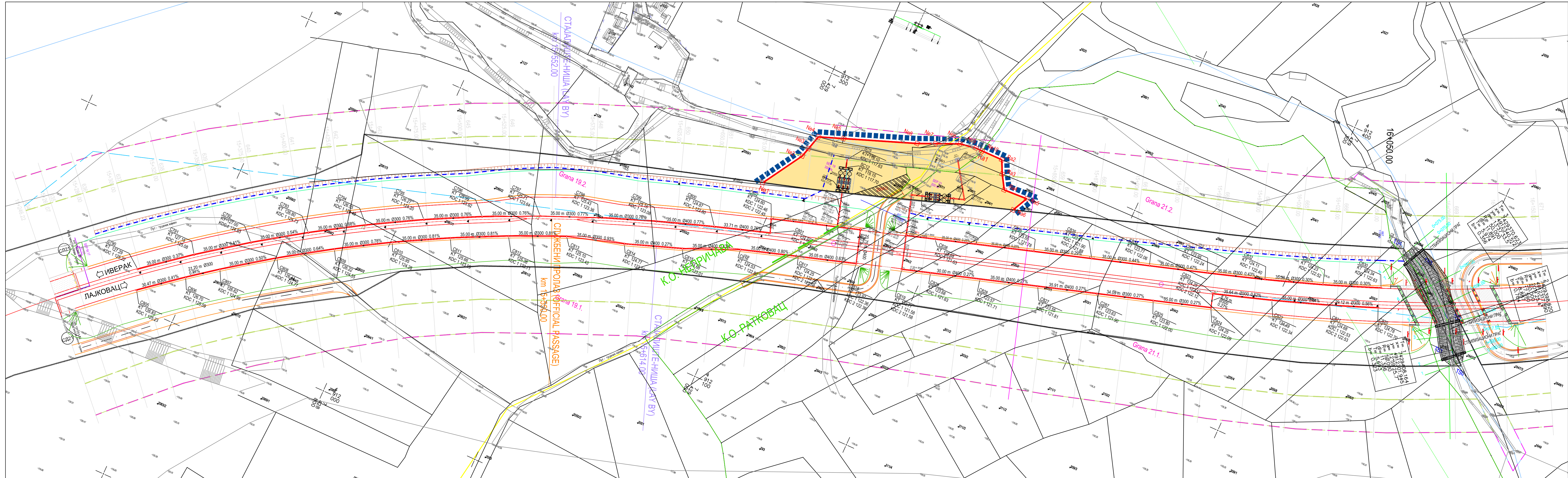


**лија 2 (СП бр.19 и бр.21)
5+675 - км 15+835**

Сарадници:
Мирослав Марић, дипл.прост.планер
Милица Исаковић, дипл.инж.геодез.
Наташа Стевановић, дипл.граф.инж.

Назив цртежа:
Катастарско-топографски план
са границом УП-а

Размера:
1:1000
Бр.цртежа:
2.3



ЛЕГЕНДА

- Граница сагледавања
- додатне површине за утврђивање јавног интереса
- Граница и број катастарске парцеле
- Граница ПППН
- Граница парцеле јавне намене - пута
- Зона контролисане градње
- Нова регулациона линија
- Аналитичке тачке нове регулације / измена границе јавне парцеле

Израђивач :
**ИНСТИТУТ ЗА ПУТЕВЕ
АД Београд**

Врста техничке документације:
Урбанистички пројекат

Главни пројектант:
Мирослав Зеленбаба дипл.граф.инж.

Одговорни урбаниста
Јелена Стојков, дипл.инж.арх.

Сарадници:
Мирослав Марић, дипл.прост.планер
Милица Исаковић, дипл.инж.геодез.
Наташа Стевановић, дипл.граф.инж.

Инвеститор:
**Јавно предузеће
"ПУТЕВИ СРБИЈЕ"**

**Урбанистички пројекат за изградњу
објекта јавне намене ДП 1Б реда број
27 Лозница-Ваљевско-Лазаревац,
деоница Иверак-Лајковац:**

**Локација 2 (СП бр.19 и бр.21)
км 15+675 - км 15+835**

Назив цртежа:
Регулационо нивелациони план
са аналитичко геодетским
тачкама

Размера:
1:1000
Бр.цртежа:
2.4

IV) ПРИЛОЗИ



ЈАВНО ПРЕДУЗЕЋЕ
ПУТЕВИ СРБИЈЕ

Број: 953-16985

Дана: 22-07-2021

Београд, Булевар краља Александра бр. 282

На основу члана 49. Закона о општем управном поступку ("Службени гласник РС" бр.18/16), члав 37. став 1, тачка 18. Статута Јавног предузећа „Путеви Србије“ (бр.953- 8606/17-11 од 04.05.2017.године) издајем:

ОВЛАШЋЕЊЕ

Овлашћујем **China Shandong International Economic & Technical - Ogranak Beograd**, да за потребе пројектовања и извођења радова на изградњи државног пута IB реда бр. 27. Лозница - Ваљево - Лазаревац, деоница Иверак - Лајковац (веза са аутопутем Е-763 Београд - Пожега), а на основу Комерцијалног уговора између Владе Републике Србије, ЈП "Путеви Србије" и China Shandong International Economic & Technical - Ogranak Beograd, закљученог 10.06.2020. године поднесе захтеве надлежном Министарству за потврђивање Урбанистичких пројеката који се израђују на основу Смерница за имплементацију Просторног плана подручја посебне намене државног пута IB реда број 27 Лозница – Ваљево - Лазаревац, деоница Иверак - Лајковац (веза са аутопутем Е-763 Београд - Јужни Јадран, деоница Београд–Пожега) ("Службени гласник РС", број 2/2020).

Овлашћујем извођача радова **China Shandong International Economic & Technical - Ogranak Beograd**, да у складу са обимом овлашћења која су му дата, појединачним овлашћењима овласти радно ангажована лица и/или ангажоване компаније, да обаве све или појединачне послове.

Ово пуномоћје важи до окончања горе наведених поступака током реализације Уговора у свему према опису истих.

Ј.П. ПУТЕВИ СРБИЈЕ

директора

Зоран Дробњак, дипл. грађ. инж.

Highway Institute / Institut za puteve

Attn/za: g. Nenad Tomić, Direktor

Ref. SQ2021-09

Date:03.08.2021.

SUBJECT / Predmet: Authorization / Ovlašćenje



OVLAŠĆENJE

Kojim se ovlašćuje privredno društvo Institut za Puteve AD Beograd, Bulevar Peka Dapčević br. 45, PIB: 100379929, MB: 07028334 da može u ime i za račun China Shandong International Economic & Technical ogranak Beograd - podneti zahtev nadležnom Ministarstvu za potvrđivanje Urbanističkih projekata, koji se izrađuju na osnovu Smernica za implementaciju Prostornog plana područja posebne namene državnog puta IB reda br. Loznica – Valjevo – Lazarevac, deonica Iverak – Lajkovac (veza sa autoputem E-763 Beograd - Požega) ("Službeni glasnik RS", broj 2/2020).

Kojim se ovlašćuje direktor Instituta za Puteve AD Beograd, g. Nenad Tomić, da u skladu sa obimom ovlašćenja koja su data društvu, pojedinačnim ovlašćenjima ovlasti zaposlene u Institutu za Puteve AD Beograd, da mogu u ime China Shandong International Economic & Technical ogranak Beograd - da podnose zahteve nadležnom Ministarstvu za potvrđivanje Urbanističkih projekata koji se izrađuju na osnovu Smernica za implementaciju Prostornog plana područja posebne namene državnog puta IB reda br. Loznica – Valjevo – Lazarevac, deonica Iverak – Lajkovac (veza sa autoputem E-763

AUTHORIZATION

Authorizing the company Highway Institute JS Belgrade, Boulevard Peka Dapčević no. 45, TIN: 100379929, Registration No.: 07028334 that on behalf and for the China Shandong International Economic & Technical Branch Belgrade - to submit a request to the competent Ministry for approval of Urban designs, that are made on the basis of the Guidelines for the implementation of the Spatial Plan of the special purpose area of the state road IB order no. Loznica - Valjevo - Lazarevac, section Iverak - Lajkovac (connection with the highway E-763 Belgrade - Požega) ("Official Gazette of RS", No. 2/2020).

Authorizing Mr. Nenad Tomić, The Director of Highway Institute JS Belgrade, that in accordance with the scope of authorizations given to the company, shall authorize by individual authorizations the employees of the Highway Institute JS Belgrade, that on behalf of the China Shandong International Economic & Technical Branch Belgrade - to submit requests to the competent Ministry for approval of Urban designs that are made on the basis of the Guidelines for the implementation of the Spatial Plan of the special purpose area of the state road IB order no. Loznica - Valjevo - Lazarevac,

Beograd - Požega) ("Službeni glasnik RS", broj 2/2020).

Ovo punomoćje važi do opoziva, odnosno do okončanja svih gore navedenih postupaka radi kojih je izdato. Izdato je u 3 (tri) primerka.

section Iverak - Lajkovac (connection with the highway E-763 Belgrade - Požega) ("Official Gazette of RS", No. 2/2020).

This Authorization is valid until revoked, ie until the completion of all the above-mentioned procedures for which it was issued. It was issued in 3 (three) copies.

China Shandong International
Economic & Technical ogranak Beograd

General manager



Zhang Jianchao



Република Србија
МИНИСТАРСТВО ГРАЂЕВИНАРСТВА,
САОБРАЋАЈА И ИНФРАСТРУКТУРЕ
Број предмета: ROP-MSGI-8207-LOCA-5/2020
Заводни број: 350-02-00258/2020-14
Датум: 03.07.2020.
Београд, Немањина 22 – 26

Министарство грађевинарства, саобраћаја и инфраструктуре, поступајући по захтеву ЈП „Путеви Србије“ из Београда, Булевар Краља Александра бр. 282, за измену локацијских услова број ROP-MSGI-8207-LOC-1/2020 од 10.06.2020. године, на основу члана 6. и 37. став 8. 9. и 10. Закона о министарствима („Сл. гласник РС“, број 44/2014, 15/2015, 54/2015, 96/2015 и 62/2017), члана 23. Закона о државној управи („Сл. гласник РС“, број 79/05, 101/07, 95/10, 66/14, 47/18 и 30/18 – др. закон), члана 53а, а у вези са чланом 133. став 2. тачка 14. Закона о планирању и изградњи („Сл. гласник РС“, бр. 72/09, 81/09 – исправка, 64/10 – одлука УС, 24/11, 121/12, 42/13-одлука УС, 50/13-одлука УС, 98/13-одлука УС, 132/14, 145/15, 83/18, 31/2019, 37/19 и 9/2020), Уредбе о локацијским условима („Сл.гласник РС“ број 35/15, 114/15 и 117/17) и Правилника о поступку спровођења обједињене процедуре електронским путем („Сл.гласник РС“, број 68/19), у складу са Просторним планом подручја посебне намене државног пута IB реда број 27 Лозница–Ваљево–Лазаревац, деоница Иверак–Лајковац (веза са аутопутем Е-763 Београд – Јужни Јадран, деоница Београд–Пожега) („Службени гласник РС“, број 2/2020) и овлашћењем садржаним у решењу министра број 119-01-31/2020-02 од 14.02.2020. године, издаје:

ЛОКАЦИЈСКЕ УСЛОВЕ

- I За изградњу државног пута IB реда број 27 Лозница – Ваљево – Лазаревац, деоница Иверак – Лајковац (петља на аутопуту Е-763 Београд – Пожега), од км 0+000 (Иверак) до км 17+600, на к.п. у КО Попучке, КО Луковац, КО Дивци, КО Кланица, КО Лозница и КО Веселиновац на територији града Ваљева и на к.п. у КО Маркова Црква, КО Словац, КО Ратковац, КО Непричава и КО Рубрибреза на територији општине Лајковац, потребне за израду идејног пројекта, пројекта за грађевинску дозволу и пројекта за извођење, у складу са Просторним планом подручја посебне намене државног пута IB реда број 27 Лозница–Ваљево–Лазаревац, деоница Иверак–Лајковац (веза са аутопутем Е-763 Београд – Јужни Јадран, деоница Београд–Пожега) („Службени гласник РС“, број 2/2020).**

Категорија објекта: Г, Класификациони број: 211121, 214101.

Катастарске парцеле на којима се планира изградња предметне деонице пута наведене су у Идејном решењу. Катастарске парцеле преко којих прелазе прикључци на инфраструктуру су наведене у Идејном решењу.

II ПЛАНИРАНА НАМЕНА:

Катастарске парцеле у КО Попучке, КО Луковац, КО Дивци, КО Кланица, КО Лозница и КО Веселиновац на територији града Ваљева и на к.п. у КО Маркова Црква, КО Словац, КО Ратковац, КО Непричава и КО Рубрибреза на територији општине Лајковац, на којима се

планира изградња државног пута IB реда број 27 Лозница – Ваљево – Лазаревац, деоница Иверак – Лајковац (петља на аутопуту Е-763 Београд – Пожега) се налазе у обухвату Просторног плана подручја посебне намене државног пута IB реда број 27 Лозница–Ваљево–Лазаревац, деоница Иверак–Лајковац (веза са аутопутем Е-763 Београд – Јужни Јадран, деоница Београд–Пожега).

На простору на коме је планирана изградња предметног пута, утврђена је постојећа намена: пољопривредно земљиште, шуме и шумско земљиште, водне површине и неплодне површине.

III ПРАВИЛА УРЕЂЕЊА:

Коридор планираног државног пута почиње на стационажи km 0+000 од постојећег државног пута IB реда број 27, Лозница–Ваљево–Лазаревац, од кога се одваја и новопланираним коридором пружа мањим делом северно од њега, након чега се укршта и паралелно са њим са јужне стране пружа правцем исток-североисток, кроз територију града Ваљева и општине Лајковац, до стационаже km 17+250, после које се путним појасем аутопута пружа у дужини око 300 m до прикључка на петљу са аутопутем Београд-Јужни Јадран (Е-763).

Због конфигурације терена и делом паралелног пружања и више укрштања са током реке Колубаре планиран је већи број различитих објеката државног пута, као што су мостови, надвожњаци, подвожњаци и пропуси.

Табела 2. **Објекти државног пута**

Редни број	Објекат	Стационажа (km)
1.	Мост преко реке Кривошије	0+770
2.	Мост преко државног пута IB реда број 342 (подвожњак)	1+150
3.	Мост преко државног пута IB реда број 27 и железничке пруге	1+950
4.	Мост преко локалног пута 1 (подвожњак)	2+500
5.	Мост преко потока	3+825
6.	Мост преко локалног пута 2 (подвожњак)	4+000
7.	Мост преко реке Рабас и локалног пута 3 (подвожњак)	4+130
8.	Мост преко локалног пута 4 (подвожњак)	5+200
9.	Мост преко државног пута IIa реда број 150 (петља Дивци)	6+800
10.	Мост преко потока	6+950
11.	Мост преко Кланичке реке и локалног пута 5	7+600
12.	Мост преко локалног пута 6 и потока (подвожњак)	8+400
13.	Мост преко реке	8+700

14.	Мост преко Лозничке реке	9+030
15.	Мост преко локалног пута 7 (подвожњак)	9+868
16.	Мост преко потока (пропуст)	10+000
17.	Мост преко реке	11+140
18.	Мост преко реке Колубаре	11+870
19.	Мост преко реке Колубаре	13+780
20.	Мост преко ОП-1/ОП6 на територији општине Лајковац	13+950
21.	Мост преко реке Колубаре	14+420
22.	Мост преко реке Колубаре	15+060
23.	Мост преко реке	16+070
24.	Плочасти пропуст	16+500
25.	Надвожњак локалног пута 10	17+250

Пратећи садржаји државног пута су:

1) функционалне садржаје путног саобраћаја за одржавање, управљање и обезбеђење бржег, сигурнијег, удобнијег и поузданијег транспорта робе и људи на државном путу, и могу бити базе за одржавање пута и објекти контроле и управљања;

2) пратеће садржаје за потребе корисника у саобраћају – паркиралиште/одмориште (уз могућност изградње станице за снабдевање погонским горивом – бензинске станице).

Коридор државног пута почиње на постојећем државном путу IB реда број 27 у зони Ваљева, од кога се одваја на планираној кружној раскрсници на оријентационој стационажи од km 0+500 до km 0+600. Ова раскрсница има функцију повезивања града Ваљева и околних насеља на планирани и постојећи државни пут. Пошто се постојећи државни пут IB реда број 27 улива у планирану раскрсницу, део тог пута јужно од планиране раскрснице у дужини од 150 m се укида, уз планирање две нове приступне саобраћајнице за постојеће објекте који се задржавају.

На коридору планираног државног пута планирана је једна петља Дивци на стационажи од km 5+800 до km 7+300 (укључујући обе уливно/изливне саобраћајнице). Ова петља има функцију повезивања планираног државног пута са постојећим државним путем IB реда број 27, као и са државним путем IIА реда број 150 као везом са општинским центром Мионица и туристичким центром Дивчибаре. У овој петљи планирани државни пут пролази преко постојећег државног пута IIА реда број 150 на стационажи km 6+800.

Планирани коридор државног пута се завршава у зони петље на аутопуту Београд – Јужни Јадран (Е-763). После укрштања са локалним путем који преко надвожњака прелази планирани државни пут на стационажи km 17+250, државни пут се пружа још око 300 m до везе са петљом на аутопуту и посебном приступном саобраћајницом дужине око 450 m се везује са краком петље и постојећим државним путем IB реда број 27.

Табела 3. Денивелисана укрштања на коридору државног пута

Бр.	Прелази преко/испод	Укрштање/веза	КО	Општина	Стационажа (km)
1.	Подвожњак	државни пут IIБ реда број 342	Попучке	Ваљево	1+150
2.	Прелаз испод	државни пут IB реда број 27 и железничка пруга	Попучке	Ваљево	1+950
3.	Подвожњак	локални пут 1	Попучке	Ваљево	2+500
4.	Подвожњак	локални пут 2	Лукавац	Ваљево	4+000
5.	Подвожњак	локални пут 3	Лукавац	Ваљево	4+130
6.	Подвожњак	локални пут 4	Дивци	Ваљево	5+200
7.	Прелаз испод (петља Дивци)	државни пут IIА реда број 150	Дивци	Ваљево	6+800
8.	Подвожњак	локални пут 5	Кланица	Ваљево	7+600
9.	Подвожњак	локални пут 6	Лозница	Ваљево	8+400
10.	Подвожњак	локални пут 7	Лозница	Ваљево	9+868
11.	Подвожњак	локални пут 8	Словац	Лајковац	13+950
12.	Подвожњак	локални пут 9	Непричава	Лајковац	16+070
13.	Надвожњак	локални пут 10	Непричава	Лајковац	17+250

Ради заштите пута од поплава, предвиђена је регулација реке Колубаре, притока реке Колубаре и канала у зони изградње пута и путних објеката.

Табела 5. Постојеће и планиране регулације на рекама и потоцима за заштиту пута од поплава

Стационажа пута (km)	Поток/река (назив)	Коментар/дужина
0+770	Кривошија (укључујући ушће Кремнице)	145m – пресек са путем – регулација
2+750 – 3+350	Љубостиња	580m – паралелно са путем – регулација
3+825	Црнобара	140m – пресек са путем – регулација
4+130	Рабас	100m – пресек са путем – регулација
5+900 – 6+800	Канал - 1	870m – паралелно са путем – регулација

6+800 – 7+050	Канал - 2	250m – паралелно са путем – регулација
6+950	Канал - 3	100m – пресек са путем – регулација
7+600	Кланичка река	120m – пресек са путем – регулација
7+900 – 8+400	Канал - 4	500m – паралелно са путем – регулација
8+400	Безимени	100m – пресек са путем – регулација
8+700	Безимени	100m – пресек са путем – регулација
9+030	Лозничка река	100m – пресек са путем – регулација
10+000	Безимени	Нерегулисан
10+500 – 11+150	Колубарац	500m – паралелно са путем – регулација
11+140	Бочна притока Колубарца	300m – пресек са путем – регулација
11+750 – 13+900	Колубара	2.400m – паралелно са путем – регулација, укрштај на 11+870 и 13+780
13+900 – 15+150	Колубара, ушће Топлице у Колубару	1.300m – паралелно са путем – регулација, укрштај на 14+420 и 15+060
16+070	Јаз Колубаре	200m – пресек са путем – регулација
16+250 – 16+600	Јаз Колубаре	340m – паралелно са путем – регулација
16+500	Безимени	Нерегулисан – пропуст

IV ПРАВИЛА ГРАЂЕЊА:

Просторним планом се утврђује коридор државног пута просечне ширине од 100 m до 200 m. У коридору државног пута налазе се следећи појаси заштите, и то:

1) појас пута (путно земљиште) – чини земљиште потребно за изградњу државног пута, раскрсница, петљи, денивелисаних укрштања и пратећих садржаја. Појас пута утврђује се као земљиште јавне намене и има ширину од 50 m до 100 m, у зависности од конфигурације терена и услова за изградњу објеката пута. На појединим деловима трасе појас пута се шири, и то до 150 m на локацији одморишта, односно до максималних 200 m на деловима трасе који се пружају паралелно и граниче са водним земљиштем. Граница појаса пута јесте уједно и регулациона линија;

2) заштитни појас – чини земљиште за које се одређује строго контролисани режим коришћења (обострано) у циљу заштите функције државног пута. Заштитни појас се утврђује као земљиште остале намене и има ширину од 20 m од границе појаса пута. У зони петље

заштитни појас се шири и обухвата земљиште које уоквирују приступне и уливно-изливне саобраћајнице. На деловима трасе где се граничи појас пута са парцелама водног земљишта планираним за регулацију токова ширим од 20 m, заштитни појас није дефинисан;

3) појас контролисане изградње – чини земљиште у режиму контролисане градње и заштите животне средине (обострано). Појас контролисане изградње се утврђује као земљиште остале намене и има ширину од 20 m од границе заштитног појаса. Граница појаса контролисане изградње јесте уједно и граница Просторног плана. На деловима трасе где се граничи појас пута са парцелама водног земљишта планираним за регулацију токова ширим од 40 m, појас контролисане изградње није дефинисан (делови у којима није дефинисан ни заштитни појас). На деловима коридора на којима важе режими инфраструктурног појаса железничке пруге, појас контролисане изградње је смањен или укинут, те се граница плана поклапа са заштитним појасом.

Просторним планом формирају се грађевинске парцеле земљишта јавне намене J1 – J18, B1 – B16 (Тематска карта број 1, „Детаљна регулација са елементима спровођења”, листови 1–6), за изградњу деоница државног пута, раскрсница, петљи, пратећих садржаја и регулацију река.

Ако је у току имплементације овог просторног плана потребно формирати мање грађевинске парцеле за поједине функционалне целине или ако то захтева динамика решавања имовинскоправних односа и изградње, дозвољава се даља парцелација формираних грађевинских парцела, изразом пројекта парцелације.

Регулациона линија путног земљишта и парцеле јавне намене (J1 – J18) одређене су координатама² преломних тачака (редни број тачке, X координата, Y координата) и катастарским парцелама (к.п.) у обухвату, и представљене на Тематској карти број 1 „Детаљна регулација са елементима спровођења” (листови 1–6).

У обухвату земљишта јавне намене, односно појасу пута и водном земљишту, предвиђено је уклањање објеката на катастарским парцелама представљеним на Тематској карти број 1 „Детаљна регулација са елементима спровођења”, по катастарским општинама.

Државни пут мора да се изгради тако да испуњава следеће основне техничке услове:

- 1) да има две физички одвојене коловозне траке, са две саобраћајне траке за сваку коловозну траку, с тим што свака саобраћајна трака мора да буде широка најмање 3,50 m;
- 2) да свака коловозна трака, периодично на око 1 km дуж трасе, има посебну нишу/траку ширине 3 m и дужине 35 m, за принудно заустављање возила;
- 3) да остали елементи пута (полупречник кривине, уздужни нагиб, ивичне траке и сл.) омогућавају брзину до 100 km/h.

Попречни профил планираног државног пута, на основу геометријских попречних профила из техничке документације, подразумева:

1) Коловозне траке:

(1) Возне траке 4x3.50 m,

(2) Ивичне траке 4x0.50 m,

2) Пратећи елементи коловоза;

(1) Разделна трака 4(2.5) m,

(2) Банкине 2x1.5 (1.25)m;

У појасу пута, заштитном појасу или појасу контролисане градње превиђено је подземно полагање (каблирање) нисконапонских електроенергетских водова и надземних објеката у функцији трасе и објеката, функционалних и пратећих садржаја пута. Њихово полагање одвијаће се на основу техничке документације за пут на нивоу студије оправданости са идејним пројектом и пројекта за грађевинску дозволу и пројекта за извођење, у складу са важећим прописима.

У путном појасу могуће је полагање оптичког кабла у функцији путне оптичке комуникационе мреже удубљавањем у цеви кабловске канализације, са попречним везама на сваких један километар.

Израда и постављање конструкција за заштиту од буке мора бити у складу са стандардима SRPS EN 1793 и SRPS EN 1794 и SRPS EN 14388.

Конструкције за заштиту од буке морају бити изведене тако да се приликом проласка буке која настаје одвијањем саобраћаја кроз конструкцију за заштиту од буке (узимајући у обзир све елементе конструкције) она смањује за најмање 25 dB(A).

Све елементе конструкције за заштиту од буке (двослојни или вишеслојни) димензионисати у складу са предвиђеним оптерећењима, односно у складу са статичким прорачуном.

Просторни план се спроводи, у складу са одредбама Закона о планирању и изградњи, на следећи начин:

1. директно (непосредно), издавањем локацијских услова, за део Просторног плана са разрадом на нивоу детаљне регулације у обухвату земљишта јавне намене, односно појаса државног пута (објекти пута), сервисних и приступних саобраћајница и водног земљишта за потребе регулације реке Колубаре и других токова;

У даљој изради одговарајуће техничке документације за пут обавезно је усклађивање са условима надлежног водопривредног предузећа и других ималаца јавних овлашћења.

V ОПИС ИДЕЈНОГ РЕШЕЊА

Идејним решењем је предвиђена изградња државног пута IB реда број 27 Лозница – Ваљево – Лазаревац, деоница Иверак – Лајковац (петља на аутопуту Е-763 Београд – Пожега), на к.п. у КО Попучке, КО Луковац, КО Дивци, КО Кланица, КО Лозница и КО Веселиновац на територији града Ваљева и на к.п. у КО Маркова Црква, КО Словац, КО Ратковац, КО Непричава и КО Рубрибреза на територији општине Лајковац.

Предметна саобраћајница представља попречну везу у путној мрежи Републике Србије и повезује делове Републике Српске, односно Босне и Херцеговине са путним правцем Е-763 (Београд - Јужни Јадран) и коридором Х, односно аутопутским правцем Београд - Ниш, и у наставку са источном Србијом и Р. Бугарском. Издвојено, представља везу Града Ваљева са аутопутем Београд – Јужни Јадран.

Коридор планираног државног пута почиње на стационажи km 0+000 (Иверак) од постојећег државног пута IB реда број 27, Лозница-Ваљево-Лазаревац, од кога се одваја и новопланираним коридором пружа мањим делом северно од њега, након чега се укршта и паралелно са њим са јужне стране пружа правцем исток-североисток, кроз територију града Ваљево и општине Лајковац, до стационаже km 17+600, после које се путним појасем ауто-пута пружа у дужини око 400m до прикључка на петљу са аутопутем Београд-Јужни Јадран (Е-763).

Терен кроз који пролази траса државног пута је равничарски. Укупна дужина деонице је око

18,3 км. Елементи пута омогућавају брзину од 100 km/h са попречним профилем од две физички одвојене коловозне траке, са две саобраћајне траке за сваку коловозну траку.

У ситуационом смислу почетак је пројектован од постојећег државног пута I реда, исправљајући постојећу кривину на државном путу. На око км 0+537 пројектована је кружна раскрсница, која представља везу града Ваљева, постојећег пута, планиране Обилазнице Ваљева и пројектоване саобраћајнице. Траса надаље прелази мостом преко постојећег државног пута и железничке пруге на стационажи око 1+897 и даље наставља пружајући се са десне стране железничке пруге из правца Ваљева ка Лајковцу.

На км 6+800 пројектована је петља Дивци – денивелисана раскрсница која има функцију повезивања планираног државног пута са постојећим државним путем Ib реда број 27, као и са државним путем IIa реда број 150 као везом са општинским центром Мионица и туристичким центром Дивчибаре.

Пројектована саобраћајница се завршава у зони петље Лајковац на км 17+700 на ауто-путу Београд-Јужни Јадран. Траса је ситуационо пројектована тако да су задовољени гранични елементи плана (минимални радијуси хоризонталних кривина, минималне дужине кружних лукова и прелазних кривина итд.)

Сама траса саобраћајнице вођена је дуж Колубаре коју прелази на више места. У зони планиране саобраћајнице нема изграђених објеката за заштиту од поплава. Већи део трасе саобраћајнице налази се у плавној зони реке Колубаре и то око 6,9 km саобраћајнице (40% укупне дужине) у активној плавној зони 100-годишње велике воде, а 8,9 km (52% укупне дужине) у подручју које угрожава 1000-годишња велика вода.

Попречни профил

На основу резултата усвојених у Генералном пројекату коридора државног пута IV реда, односно у њему дефинисаних геометријских попречних профила и уз уважавање прописаних параметара из важећег „Правилника о условима које са аспекта безбедности саобраћаја морају да испуњавају путни објекти и други елементи јавног пута“, и Пројектног задатка за дато $V_r=100$ km/h, примењени елементи пута су:

возне траке - 4 x 3,50 м - 14,00м

ивичне траке - 4 x 0,50 м - 2,00м

разделна трака - 1 x 4,00 м - 4,00м

банкине - 2 x 1,50 м - 3,00м

Укупно: 23,00 м

Пратећи садржаји

Од функционалних пратећих садржаја предвиђено је паркиралиште на око км 9+500.

Мостови

У складу са пројектним задатком, од почетка деонице на левој и десној траци новопроектване саобраћајнице, предвиђени су мостови и пропусти различите дужине, са одвојеним левим и десним објектима-мостовима, који премашују постојеће локалне саобраћајнице и водотокове. На крају деонице предвиђен је надвожњак преко новопроектване саобраћајнице.

У табели су приказани мостови и пропусти са километражом средине конструкције:

1	Мост преко реке Кривошије	на км0+787	Интегрална рамовска конструкција, 3 поља	Л укупно=	43,0	м
---	---------------------------	------------	--	-----------	------	---

2	Мост преко државног пута	на км1+157	Интегрална рамовска конструкција, једно поље	Л укупно=	34	м
3	Мост преко пруге и државног пута	на км1+897	Полуинтегрална рамовска конструкција, 6 поља	Л укупно=	193	м
4	Мост преко локалног пута	на км2+473	Интегрална рамовска конструкција, једно поље	Л укупно=	31,1	м
5	Мост преко водотока	на км3+830	Интегрална рамовска конструкција, једно поље	Л укупно=	32,7	м
6	Мост преко локалног пута	на км4+003	Интегрална рамовска конструкција, једно поље	Л укупно=	31,6	м
7	Мост преко реке Рабас и локалног пута	на км4+130	Интегрална рамовска конструкција, 5 поља	Л укупно=	72,0	м
8	Мост преко локалног пута	на км5+190	Интегрална рамовска конструкција, једно поље	Л укупно=	33,7	м
9	Мост преко државног пута	на км6+809	Интегрална рамовска конструкција, 3 поља	Л укупно=	60,1	м
10.1	Пропуст испод државног пута ПР19	На приступно путу	Интегрална рамовска конструкција, једно поље	Л укупно=	2,8	м
10	Пропуст у трупцу пута	на км6+992	Интегрална рамовска конструкција, једно поље	Л укупно=	2,8	м
10.2	Пропуст испод државног пута ПР2	На приступном путу	Интегрална рамовска конструкција, једно поље	Л укупно=	2,8	м
11	Мост преко новопроектваног регулисаног корита и сервисне саобраћајнице	на км7+600	Интегрална рамовска конструкција, 3 поља	Л укупно=	66,3	м
12	Мост преко локалног пута	на км8+400	Интегрална рамовска конструкција, једно поље	Л укупно=	27,2	м
13	Пропуст у трупцу пута	на км8+708	Интегрална рамовска конструкција, једно поље	Л укупно=	2,8	м

14	Мост преко новопроектваног регулисаног корита Лозничке реке и локалног пута	на км9+011	Интегрална рамовска конструкција, 3 поља	Л укупно=	53,2	м
15	Мост преко локалног пута	на км9+868	Интегрална рамовска конструкција, једно поље	Л укупно=	27,3	м
16	Пропуст у трупу пута преко потока	на км10+000	Интегрална рамовска конструкција, једно поље	Л укупно=	5,8	м
17	Мост преко новопроектваног регулисаног корита притоке Колубаре и локалног пута	на км11+135	Интегрална рамовска конструкција, 3 поља	Л укупно=	51,0	м
18	Мост преко реке Колубаре	на км11+876	Полуинтегрална рамовска конструкција, 6 поља	Л укупно=	185,0	м
19	Мост преко два тока реке Колубаре, државног пута и локалних путева	на км13+977	Полуинтегрална рамовска конструкција, 33 поља	Л укупно=	930,0	м
20	Мост преко реке Колубаре и локалних путева	на км14+969	Полуинтегрална рамовска конструкција, 20 поља	Л укупно=	580,0	м
21	Мост у трупу пута за локални пут	на км15+724	Интегрална рамовска конструкција, једно поље	Л укупно=	23,5	м
22	Мост преко новопроектваног регулисаног корита и две сервисне саобраћајнице	на км14+087	Интегрална рамовска конструкција, 3 поља	Л укупно=	45,7	м
23	Пропуст у трупу пута	на км16+550	Интегрална рамовска конструкција, једно поље	Л укупно=	6,5	м
	Пропуст у трупу пута		Интегрална рамовска конструкција, једно поље	Л укупно=	2,8	м
24	Надвожњак преко новопроектваног пута	на км17+256	Интегрална рамовска конструкција, 4 поља	Л укупно=	59,1	м

Приказане дужине мостова, Л укупно (од почетка моста до краја моста), су оријентационе и могуће је да ће одступати од даље детаљне обраде пројекта.

На делу где се сече новопроектвана саобраћајница са реком Колубаром су предвиђена три велика моста, са одвојеним левим и десним објектима-мостовима. Поменути мостови су великих дужина, њихов почетак и крај је усвојен на основу анализе плавности реке Колубаре из Хидротехничке студије.

Укупне дужине првог моста преко Колубаре, км11+876, леви и десни објекат са 6 поља, износе приближно 185м сваки.

Укупне дужине другог моста преко Колубаре, км13+977, леви и десни објекат са 33 поља, износе приближно 930м сваки.

Укупне дужине трећег моста преко Колубаре, км14+969, леви и десни објекат са 20 поља, износе приближно 580м сваки (приказан је у графичким прилозима).

Мостови, преко реке Колубаре, су гредни, континуални, полуинтегралног статичког система са претходно напрегнутим Т носачима и АБ плочом преко носача. Доминирају статички распони од 30м. Распони дужине 36м су предвиђени изнад сталног корита реке Колубаре.

Мостови се састоје из интегралних сегмената који су међусобно дилатирани. Стубови су кружног попречног пресека ради лакшег протицаја воде и кабастог садржаја у води у случају поплаве, и усвојени су према захтеву Пројектанта Хидротехничке студије. На средишњим стубовима носачи су круто везани, осим на средишњим стубовима где су дилатације између интегралних сегмената моста. На средишњим стубовима, са дилатацијама, носачи су ослоњени на лежишта. На крајњим стубовима носачи су ослоњени на лежишта. Мостови су дилатирани на размаку од приближно: 75м, најчешће 140м, па до 180м.

Следећи велики мост је на почетку деонице км1+897, приближне дужине 193м преко пруге и локалног пута, и истог је статичког система као и мостови преко реке Колубаре. Доминирају статички распони од 28м (приказан је у графичким прилозима).

Остали мостови на деоници су мањи мостови:

- интегрални рамовски системи са монтажним носачима на више поља, и статичким распонима приближно 19м;
- интегрални рамовски системи, АБ плоча са једним пољем и статичким распонима од приближно 16м, 19м;
- пропусти, распона приближно 6м.

Потпорне конструкције

Овим Идејним решењем се предвиђа изградња потпорних конструкција дуж предметне деонице државног пута, што ће детаљније бити обрађено Идејним пројектом.

Регулације водотокова

Предметна траса укршта се са водотоцима на више локација. На локацијама колизија са трасом потребно је извршити регулисање водотока, у циљу заштите тупа саобраћајнице. Овим ИДР-ом нису узете у обзир локације колизије са реком Колубаром, обзиром да је наведени водоток обрађен посебном документацијом која је у саставу целокупног пројекта. У ситуационом прилогу саобраћајнице су дате локације предлога интервенције на реци Колубари.

Пресеци водотокова са трасом:

- Кривошија - Ст цца Км 0+770
- Црнобара - Ст цца Км 3+825
- Рабас - Ст цца Км 4+130
- Канал 3 - Ст цца Км 6+950
- Кланичка река - Ст цца Км 7+600
- Крак канала Ваљевска Лозница - Ст цца Км 8+400
- Ваљевска Лозница - Ст цца Км 8+700
- Лозичка река - Ст цца Км 9+030
- Лознички канал - Ст цца Км 10+000
- Бочна притока Колубарца - Ст цца Км 11+140
- Јаз Колубаре - Ст цца Км 16+070

Наведени локалитети биће предмет обраде у ИДП-у, што подразумева израду регулације реке у зони укрштаја са трасом за следеће водотоке: Кривошија, Црнобра, Рабас, Кланичка река, Лозничка река, Бочне притоке Колубарца. Остали наведени водотоци на укрштају са трасом спроводиће се кроз труп саобраћајнице без додатних радова већих размера. Канал 3, потребно је продужити у оквиру петље до приступне саобраћајнице у оквиру које је планиран пропуст.

На појединим местим планирани су додатни регулациони радови паралелно са трасом у циљу заштите трупа саобраћајнице:

- Канал 1 (Дивци 1) - Ст цца Км 5+900 – 6+800
- Канал 2 (Дивци 2) - Ст цца Км 6+800 – 7+050
- Канал 4 (Кланица) - Ст цца Км 7+900 – 8+400
- Колубарац - Ст цца Км 10+500 – 11+100
- Јаз Колубаре - Ст цца Км 16+250 – 16+600

Евакуација отицаја са коловоза са третманом

Отицаји са коловоза сакупљаће се шахт-сливницима који ће се налазити у риголима. Евакуација отицај одвијаће се колекторским системима, до локација испуста. Испусти се постављају у близини реципијената. Пре улива у реципијенте потребно је извршити адекватан третман отицаја кроз сепарационе системе.

На предметној траси разликоваће се два типа сапарационих система по питању третмана. Велики део трасе биће покривен сепараторима са бајпасом, где ће се третирати први ударни талас загађења. Последњи део трасе налази се у зони изворишта водоснабдевања, где је потребан компетан третман свих надолazeћих дотоцаја са коловоза. На локацијама наведених излива потребни су додатни видови пречишћавања адекватни заштити изворишта. Разлог постављања ригола на траси оправдан је управо допуштањем постављања шахт-сливника на међусобно „коректном“, хидраулички оправданом растојању.

Отицаји са мостова већих распона прокупљаће се системо мостовских сливника. Њихова даља евакуација спроводиће се посредством мостовске канализације до излива са претходним третман кроз сепарационе системе. Димензионисање цевовода и сепаратора обрадиће се хидрауличким прорачунима, а на основу ИТР-криве за третирано подручје.

Измештање постојећег магистралног водовода

Локација трасе налази се на делу постојећег магистралног водовода из система Ровни. Цевовод је изведен све до резервоара Оштриковац. На локацијама колизија планирана је адекватна заштита, са потребама измештања где се буде констатовало да је потребно. Уочена су четири локалитета где је потребна интервенција:

- Ст цца Км 4+675 – потребна је заштитита цевовода
- Ст цца Км 7+250 – потребно је измештање цевовода са заштитом
- Ст цца Км 8+250 – потребно је измештање цевовода са заштитом
- Ст цца Км 12+100 – потребно је измештање цевовода са заштитом

На потезу Ст цца Км 8+850 – 9+900, потребно је размотрити делове које је потребно изместити паралелно са трасом. На наведеном потезу плаирана је изаштита цевовода испод регулисаног корита Лозничке реке на Ст цца км 9+000.

Електроенергетски објекти

Због планиране реконструкције државног пута Иб реда бр. 27 Ваљево – Лајковац, у зони регулације пута Иверак – Лајковац, долази до колизија са постојећим електроенергетским објектима.

На местима на којима долази до укрштања постојећих електроенергетских објеката са новом трасом пута, као и на местима на којима се очекује изградња електроенергетских објеката у складу са планом развоја надлежне ЕД Ваљево, предвиђена је изградња кабловске канализације испод пута као и инфраструктурних коридора за те објекте.

С обзиром на планиране радове на реконструкцији пута Иверак-Лајковац, планирано је и осветљење следећих деоница:

1. Кружне петље на стационом 0+537,00
2. Моста изнад железничке пруге Ваљево-Лајковац и државног пута Ваљево-Београд на км 1+897 и дужином око $L=193$ м
3. Петља Дивци – денивелисана раскрсница на км 6+800.00
4. Паркиралиште са обе стране пута на км 9+500.00
5. Моста преко реке Колубаре на км 11+876.00 и дужине око $L=185$ м
6. Моста преко реке Колубаре на км 13+977.00 и дужине око $L=930$ м
7. Моста преко реке Колубаре на км 14+969.00 и дужине око $L=580$ м
8. Осветљење кружног тока и уклапања новопроектване саобраћајнице у постојећу петљу Лајковац са стационом 17+750,00

За осветљење саобраћајница предвиђене су светиљке са ЛЕД изворима, сличне типу АМПЕРА МИДИ 64 ЛЕД/5102/700Ма/139W/HW, произвођача “Минел Сцхредер”. Светиљке су у степену заштите ИП 66, а постављају на челичне, поцинковане, конусне стубове, висине 10 м. Стубови су унутра ожичени проводником ПП-У 3х2,5 мм². Осветљење је предвиђено као целоноћно. Командовање спољним осветљењем је предвиђено помоћу фото сензора и контактора, са могућношћу и ручног укључивања. За напајање светиљки спољашњег осветљења предвиђено је полагање кабловских водова ПП00-А 4х16 мм², 0,4кВ у земљане ровове. Прикључак светиљки на мрежу предвиђен је по принципу улаз-излаз, проласком напојних кабловских водова кроз стубове, па преко прикључних плоча за светиљке на стубовима. Уземљење стубова спољашње расвете предвиђено је полагањем траке Фе/Зн 25х4мм².

Телекомуникациони објекти

Овим Идејним решењем се предвиђа изградња телекомуникационе инфраструктуре дуж предметне деонице државног пута, што ће детаљније бити обрађено Идејним пројектом.

VI УСЛОВИ ЗА ПРИКЉУЧЕЊЕ, УКРШТАЊЕ И ПАРАЛЕЛНО ВОЂЕЊЕ:

Водоводна и канализациона мрежа:

При пројектовању и извођењу радова у свему се придржавати услова ЈКП «Водовод» Ваљево, број у систему ROP-MSGI-8207-LOC-1-HPAP-18/2020 од 04.05.2020. године.

Електроенергетска мрежа:

Укрштање и паралелно вођење:

При пројектовању и извођењу радова у свему се придржавати следећих услова за пројектовање за паралелно вођење и укрштање, издатих од:

- Електродистрибуције Ваљево, број у систему ROP-MSGI-8207-LOC-1-HPAP-16/2020 од 15.05.2020. године;
- Електродистрибуције Ужице, број у систему ROP-MSGI-8207-LOC-1-HPAP-17/2020 од 07.05.2020. године.

Прикључење:

За објекте за које грађевинску дозволу издаје министарство надлежно за послове грађевинарства, услове за пројектовање и прикључење у погледу прикључења на дистрибутивни систем електричне енергије, не прибавља надлежни орган у оквиру обједињене процедуре, већ инвеститор у складу са законом којим се уређује енергетика, а у складу са чланом 14. став 4. Уредбе о локацијским условима.

У складу са чланом 29. став 5. Уредбе, уз услове за пројектовање и прикључење на дистрибутивну електроенергетску мрежу имаоц јавног овлашћења је дужан да достави спецификацију трошкова изградње прикључка и потписан типски уговор о изградњи прикључка на дистрибутивну електроенергетску мрежу потписан од стране одговорног лица имаоца јавног овлашћења са унетим подацима о цени изградње прикључка, року и начину плаћања (једнократно/рате), као и року изградње.

Инвеститор је у обавези да достави:

- Уговор о изградњи недостајуће инфраструктуре, закључен са имаоцем јавних овлашћења, уколико је условима прибављеним ван обједињене процедуре констатована таква потреба, уз захтев за издавања грађевинске дозволе, у складу са чланом 16. став 3. тачка 3. Правилника о поступку спровођења објединјене процедуре електронским путем,
- Уговор о пружању услуга за прикључење на ДСЕЕ, потписан квалификованим електронским потписом инвеститора, односно његовог пуномоћника, уз захтев за пријаву радова, у складу са чланом 31. став 2. тачка 1а) Правилника.

Дужност одговорног пројектанта је да идејни пројекат, пројект за грађевинску дозволу и пројекат за извођење уради и у складу са условима за за пројектовање и прикључење у погледу прикључења на дистрибутивни систем електричне енергије, прибављеним ван обједињене процедуре.

Телекомуникациона мрежа:

При пројектовању и извођењу радова у свему се придржавати следећих услова:

- Телеком Србија, ИЈ Ваљево, број у систему ROP-MSGI-8207-LOC-1-HPAP-9/2020 од 13.05.2020. године,
- Теленор д.о.о. Београд, број у систему ROP-MSGI-8207-LOC-1-HPAP-10/2020 од 15.05.2020. године,
- СББ – Српске кабловске мреже, Београд, број у систему ROP-MSGI-8207-LOC-1-HPAP-11/2020 од 11.05.2020. године.

Мрежа далековода:

При пројектовању и извођењу радова у свему се придржавати услова Електромрежа Србије, Београд, број у систему ROP-MSGI-8207-LOC-1-HPAP-7/2020 од 11.05.2020. године.

Мрежа гасовода:

При пројектовању и извођењу радова у свему се придржавати услова ЈП Србијагас, Нови Сад, број у систему ROP-MSGI-8207-LOC-1-HPAP-8/2020 од 18.05.2020. године.

Услови за железничку инфраструктуру:

При пројектовању и извођењу радова у свему се придржавати услова АД за управљање јавном железничком инфраструктуром „Инфраструктура железнице Србије“, Београд, број у систему ROP-MSGI-8207-LOC-1-HPAP-15/2020 од 29.05.2020. године.

VII ПОСЕБНИ УСЛОВИ:

Водни услови:

При пројектовању и изградњи у свему се придржавати водних услова Министарства пољопривреде, шумарства и водопривреде, Републичке дирекције за воде, број у систему ROP-MSGI-8207-LOCA-5-HPAP-1/2020 од 03.07.2020. године.

Заштита природе:

При пројектовању и изградњи у свему се придржавати услова Завода за заштиту природе Србије, број у систему ROP-MSGI-8207-LOC-1-HPAP-12/2020 од 28.05.2020. године.

Информација о потрби спровођења процедуре процене утицаја изградње:

У складу са Информацијом Министарства заштите животне средине, број 011-00-00490/2020-03 од 10.06.2020. године, инвеститор је у обавези да Министарству заштите животне средине поднесе захтев за одређивање обима и садржаја студије о процени утицаја предметне изградње на животну средину.

Заштита културних добара:

При пројектовању и изградњи у свему се придржавати следећих услова:

- Завода за заштиту споменика културе Ваљево, број у систему ROP-MSGI-8207-LOC-1-HPAP-19/2020 од 15.05.2020. године;
- Републичког завода за заштиту споменика културе, Београд, број у систему ROP-MSGI-8207-LOC-1-HPAP-13/2020 од 21.04.2020. године.

Услови одбране:

При пројектовању и изградњи у свему се придржавати услова Министарства одбране, број у систему број у систему ROP-MSGI-8207-LOC-1-HPAP-6/2020 од 07.05.2020. године.

Услови заштите од пожара:

При пројектовању и изградњи у свему се придржавати услова МУП-а Републике Србије, Сектора за ванредне ситуације, Управе за превентивну заштиту, Београд, број у систему ROP-MSGI-8207-LOC-1-HPAP-5/2020 од 21.04.2020. године.

Услови заштите шума:

При пројектовању и изградњи у свему се придржавати услова ЈП «Србијашуме», Београд, број у систему ROP-MSGI-8207-LOC-1-HPAP-14/2020 од 13.05.2020. године.

VIII УСЛОВИ ПРИБАВЉЕНИ ЗА ПОТРЕБЕ ИЗРАДЕ ЛОКАЦИЈСКИХ УСЛОВА:

За потребе издавања локацијских услова за изградњу државног пута IB реда број 27 Лозница – Ваљево – Лазаревац, деоница Иверак – Лајковац (петља на аутопуту Е-763 Београд – Пожега), на к.п. у КО Попучке, КО Луковац, КО Дивци, КО Кланица, КО Лозница и КО Веселиновац на територији града Ваљева и на к.п. у КО Маркова Црква, КО Словац, КО Ратковац, КО Непричава и КО Рубрибреза на територији општине Лајковац, министарство је по службеној дужности прибавило следеће услове:

- ЈКП «Водовод» Ваљево, број у систему ROP-MSGI-8207-LOC-1-HPAP-18/2020 од 04.05.2020. године

- Електродистрибуције Ваљево, број у систему ROP-MSGI-8207-LOC-1-HPAP-16/2020 од 15.05.2020. године;
- Електродистрибуције Ужице, број у систему ROP-MSGI-8207-LOC-1-HPAP-17/2020 од 07.05.2020. године;
- Телеком Србија, ИЈ Ваљево, број у систему ROP-MSGI-8207-LOC-1-HPAP-9/2020 од 13.05.2020. године;
- Теленор д.о.о. Београд, број у систему ROP-MSGI-8207-LOC-1-HPAP-10/2020 од 15.05.2020. године;
- СББ – Српске кабловске мреже, Београд, број у систему ROP-MSGI-8207-LOC-1-HPAP-11/2020 од 11.05.2020. године;
- Електромрежа Србије, Београд, број у систему ROP-MSGI-8207-LOC-1-HPAP-7/2020 од 11.05.2020. године
- ЈП Србијагас, Нови Сад, број у систему ROP-MSGI-8207-LOC-1-HPAP-8/2020 од 18.05.2020. године;
- АД за управљање јавном железничком инфраструктуром „Инфраструктура железнице Србије“, Београд, број у систему ROP-MSGI-8207-LOC-1-HPAP-15/2020 од 29.05.2020. године;
- Министарства пољопривреде, шумарства и водопривреде, Републичке дирекције за воде, број у систему ROP-MSGI-8207-LOCA-5-HPAP-1/2020 од 03.07.2020. године;
- Завода за заштиту природе Србије, број у систему ROP-MSGI-8207-LOC-1-HPAP-12/2020 од 28.05.2020. године;
- Информација Министарства заштите животне средине, број 011-00-00490/2020-03 од 10.06.2020. године;
- Завода за заштиту споменика културе Ваљево, број у систему ROP-MSGI-8207-LOC-1-HPAP-19/2020 од 15.05.2020. године;
- Републичког завода за заштиту споменика културе, Београд, број у систему ROP-MSGI-8207-LOC-1-HPAP-13/2020 од 21.04.2020. године;
- Министарства одбране, број у систему број у систему ROP-MSGI-8207-LOC-1-HPAP-6/2020 од 07.05.2020. године;
- МУП-а Републике Србије, Сектора за ванредне ситуације, Управе за превентивну заштиту, Београд, број у систему ROP-MSGI-8207-LOC-1-HPAP-5/2020 од 21.04.2020. године;
- ЈП «Србијашуме», Београд, број у систему ROP-MSGI-8207-LOC-1-HPAP-14/2020 од 13.05.2020. године.

Саставни део ових локацијских услова је Идејно решење за изградњу државног пута ІБ реда број 27 Лозница – Ваљево – Лазаревац, деоница Иверак – Лајковац (петља на аутопуту Е-763 Београд – Пожега), на к.п. у КО Попучке, КО Луковац, КО Дивци, КО Кланица, КО Лозница и КО Веселиновац на територији града Ваљево и на к.п. у КО Маркова Црква, КО Словац, КО Ратковац, КО Непричава и КО Рубрибреза на територији општине Лајковац, израђено од Саобраћајног института ЦИП д.о.о., Немањина 6/IV, Београд.

- IX** Инвеститор је дужан да, уз захтев за издавање грађевинске дозволе, поднесе Пројекат за грађевинску дозволу са техничком контролом урађен у складу са чланом 118а. и 129. Закона, доказ о одговарајућем праву на земљишту или објекту у складу са чланом 135. Закона и Извештај ревизионе комисије, у складу са чланом 131. и 135. став. 13. овог Закона.

- X** Одговорни пројектант дужан је да идејни пројекат, пројекат за грађевинску дозволу и пројекат за извођење уради у складу са правилима грађења и свим осталим условима садржаним у локацијским условима.
- XI** Ови Локацијски услови важе 2 године од дана издавања.
- XII** Издавањем ових локацијских услова престају да важе локацијски услови број ROP-MSGI-8207-LOC-1/2020 од 10.06.2020. године.

Поука о правном леку: На локацијске услове се може поднети приговор Влади Републике Србије, преко овог министарства, у року од три дана од дана достављања.

ПОМОЋНИЦА МИНИСТРА

Јованка Атанацковић



Република Србија

МИНИСТАРСТВО ГРАЂЕВИНАРСТВА,
САОБРАЋАЈА И ИНФРАСТРУКТУРЕ

ROP-MSGI-39704-CPIH-2/2021

Број: 351-02-03782/2021-07

Датум: 31.12.2021. године

Немањина 22-26

Министарство грађевинарства, саобраћаја и инфраструктуре, поступајући по захтеву инвеститора ЈП „Путеви Србије“ Београда, Булевар краља Александра бр. 282, за издавање решења о грађевинској дозволи за изградњу државног пута IB реда број 27 Лозница – Ваљево – Лазаревац, деоница Иверак – Лајковац (петља на аутопуту Е-763 Београд – Пожега), од км 0+000 (Иверак) до км 17+600 на основу члана 7. Закона о министарствима („Сл. гласник РС, бр. 128/2020), члана 135. Закона о планирању и изградњи („Службени гласник РС, бр. 72/09, 81/09-исправка, 64/10-УС, 24/11, 121/12, 42/13-УС, 50/13-УС, 98/13-УС, 132/14, 145/2014, 83/18, 31/19, 37/2019 - др. закон, 9/2020 и 52/2021), члана 18. Правилника о поступку спровођења обједињене процедуре електронским путем („Сл. гласник РС, бр. 68/2019), члана 136. Закона о општем управном поступку („Службени гласник РС, бр. 18/16 и 95/2018 – аутентично тумачење) и овлашћења садржаног у решењу министра број: 119-01-114/2021-02 од 12.02.2021. године, доноси

РЕШЕЊЕ

О ГРАЂЕВИНСКОЈ ДОЗВОЛИ

- I. **ДОЗВОЉАВА** **С**инвеститору ЈП „Путеви Србије“ Београда, Булевар краља Александра бр. 282 изградња државног пута IB реда број 27 Лозница – Ваљево – Лазаревац, деоница Иверак – Лајковац (петља на аутопуту Е-763 Београд – Пожега), од км 0+000 (Иверак) до км 17+600 и измештање водотокова, који су у колизiji са постављеном новопројектованом саобраћајницом, на катастарским парцелама уписаним у КО Дивци, КО Кланица, КО Лозница, КО Лукавац, КО Попучке и КО Веселиновац на територији града Ваљева и КО Марјова црква, КО Непричава, КО Рубрибреза, КО Ратковац и КО Словац на територији општине Лајковац према списку који је саставни део овог решења.

Овим решењем су обухваћени следећи мостови на предметној деоници:

	лева трака / десна трака	
	средине моста	средина моста
	Мост преко реке Кривошије	на км 0+784,75/ км 0+789,30
2.	Мост преко државног пута	на км 1+156,27/ км 1+158,53
3.	Мост преко пруге и државног пута	на км 1+905,86/ км 1+889,08
4.	Мост преко локалног пута	на км 2+472,76/ км 2+473,48

5.	Мост преко водотока	на km 3+831,44/ km 3+832,12
6.	Мост преко локалног пута	на km 4+003,46/ km 4+004,33
7.	Мост преко реке Рабас и лок. пута	на km 4+130,88/ km 4+129,33
8.	Мост преко локалног пута	на km 5+186,92/ km 5+193,85
9.	Мост преко државног пута	на km 6+809,34/ km 6+810,19
10.	Мост преко регулисаног корита и сервисне саобраћајнице	на km 7+597,08/ km 7+604,47
11.	Мост преко локалног пута	на km 8+402,72/ km 8+399,91
12.	Мост преко регулисаног корита и локалног пута	на km 9+014,81/ km 9+009,19
13.	Мост преко локалног пута	на km 9+864,69/ km 9+871,28
14.	Мост преко регулисаног корита	на km 11+135,80/ km 11+137,87
15.	Мост преко реке Колубаре	на km 11+880,22/ km 11+868,46
16.	Мост преко реке Колубаре и локалних путева	на km 14+978,76/ km 14+960,63
17.	Мост у трупу пута преко лок. пута	на km 15+746,27/ km 15+746,27
18.	Мост преко регулисаног корита и две сервисне саобраћајнице	на km 16+089,91/ km 16+101,35
19.	Пројекат надвожњака	на km 17+260,62 (стационажа пута преко надвожњака 0+167,98)

II. **ДОЗВОЉАВА СЕ** инвеститору „Телеком Србија“ а.д. Београд, Таковска број 2, извођење радова на заштити и измешању ТК каблова на катастарским парцелама бр. 2753, 2750/2, 2791/4, 1860/3, 1860/4, 1860/5, 1860/6, 1860/7, 1857/3, 1857/2, 2750/6, 1894/7, 1894/10, 1894/6, 1842/1, 1842/2, 1842/4, 1842/11, 1842/12, 1841/9, 1375/2, 1375/8, 1618/3, 1618/4, 1617/1, 1612/1, 1612/3, 1614/3, 1614/4, 1613/1, 1613/3, 1681/1, 1595/2, 1600/4, 1600/2 К.О. Попучке, к.п. бр. 538/4, 538/5, 783/2 и 536/17 К.О. Дивци, к.п. бр. 2066/2, 2066/3, 2237/1, 2238/1, 2238/3 К.О. Лозница и к.п. бр. 704/1, 939/2 и 939/1 К.О. Словац.

III. **ДОЗВОЉАВА СЕ** инвеститору „СББ“ д.о.о. Булевар Пеке Дапчевића 19, Београд, извођење радова на заштити и измешању оптичких каблова на катастарским парцелама број 2749/2 и 2749/3 КО Попучке.

IV. **ДОЗВОЉАВА СЕ** инвеститору ЈП „Колубара“ Ваљево извођење радова на измешању цевовода на катастарским парцелама број 862/3, 862/2, 864/1 К.О. Словац, Општина Лајковац и на катастарским парцелама бр. 2242/3, 2241/6, 2241/5, 2240/3, 2239/6, 2239/5, 2237/2, 2236/2, 2231/6, 2231/13, 2081/1, 2080/2, 2080/1, 2078/3, 2076/4, 1351/1, 1349/1, 1347/4, 1340/27, 1340/26, 1340/23, 1340/22, 1340/13. К.О. Лозница, к.п. бр. 1395/24, 1395/5, 1410/3, 1412/1, 1413/2 К.О. Кланица, к.п. бр. 783/2, 561/6, 538/7, 538/5, 536/17, 530/7, 22/7, 21/1, 20/3 К.О. Дивци и к.п. бр. 1099/6 К.О. Лукавац, општина Ваљево.

Измешање и зашита средњенапонских и нисконапонских електроенергетских водова, а чији су управљачи „Електродистрибуција Лазаревац“ и „Електродистрибуција Ваљево“ и ЈПКП Лазаревац, који се налазе на катастарским парцелама бр. 728/2, 710/9 КО Словац, 1692/2, 1270/33, 1714/2, 1695/2, 1710/2, 1711/2, 1722/3, 1723/5 и 1725/2 КО Непричава, 1845/15, 1845/2, 1845/12, 1844/1, 1844/2, 1844/3, 1843/28, 1843/29, 1843/5, 1843/30, 1843/14, 1841/86, 2742/7, 1449/2, 1432/1, 1433/16, 1433/22, 1433/2, 1436/1, 1841/1, 1857/3, 1857/2, 1449/12, 1448/3, 1861/32, 1861/35, 1861/31, 1860/7, 1860/5, 1860/6, 1845/8, 2750/6, 1894/1, 1894/10, 1845/14, 1845/10, 1844/6, 1844/5, 1844/4, 1843/13, 1843/12, 1843/21, 1843/32, 1858/2, 1857/4, 1419/2, 1418/2, 1421/1, 1418/4, 1418/1, 1416/1, 2758/4, 1375/2, 1375/8, 1365/2, 1367/2, 1432/4, 1433/8, 1433/4, 1433/7, 1436/2, 1436/3, 1601/1, 1595/2, 1681/1 КО Попучке, 1187/5, 1198/2, 1179/1, 1179/22, 1119/11, 1144/3, 1144/1 1179/20, 1180/9 КО Лукавац,

539/1, 685/1, 686/10, 686/13, 688/2, 19/2, 21/1, 694/7, 790/2, 527/4, 301/17, 301/18, 573/29, 573/33, 538/5, 783/2, 536/14, 538/10, 538/9, 542/5, 542/2, 543/1, 783/5, 535/1, 783/6, 699/12, 545/11, 699/7 КО Дивци, 1179/21, 1340/13, 1340/27, 2333/4, 2236/2, 2231/16 и 2231/3 К.О. Лозница, 1390/3, 1389/5, 1410/2, 1410/3, 1561/3 КО Кланица нису предмет пројекта, те се инвеститор обавезује да до пријаве радова достави доказ да су исти измештени.

- V. Предрачунска вредност радова износи: 7.332.449.782,30 рсд без пдв-а.
- VI. **ОБАВЕЗУЈЕ СЕ** инвеститор да пре почетка извођења радова поднесе пријаву радова Министарству грађевинарства, саобраћаја и инфраструктуре.
- VII. **ОБАВЕЗУЈЕ СЕ** инвеститор да обезбеди стручни надзор у току грађења објекта, односно извођења радова за које је издата грађевинска дозвола.
- VIII. Саставни део овог решења су: Локацијски услови Министарства грађевинарства, саобраћаја и инфраструктуре бр. ROP-MSGI-8207-LOCA-6/2021; 350-02-01700/2021-07 од 23.08.2021. године (објављени 23.08.2021. године) Извод из пројекта за грађевинску дозволу; 0 Главна свеска, 2/1.1.1 Пројекат мостова преко реке Кривошије на km 0+784,76 (лева трака) km 0+789,30 (десна трака), 2/1.1.2 Пројекат мостова преко државног пута на km 1+156,00 (лева трака) km 1+158,00 (десна трака), 2/1.1.3 Пројекат мостова преко пруге и државног пута на km 1+905,86 (лева трака) km 1+889,08 (десна трака), 2/1.1.4 Пројекат мостова преко локалног пута на km 2+473,00 (лева трака) km 2+473,00 (десна трака), 2/1.1.5 Пројекат мостова преко водотока на km 3+832,00 (лева трака) km 3+832,00 (десна трака), 2/1.1.6 Пројекат мостова преко локалног пута на km 4+004,00 (лева трака) km 4+004,00 (десна трака), 2/1.1.7 Пројекат мостова преко реке Рабас и локалног пута на km 4+130,88 (лева трака) km 4+129,33 (десна трака), 2/1.1.8 Пројекат мостова преко локалног пута на km 5+188,25 (лева трака) km 5+193,75 (десна трака), 2/1.1.9 Пројекат мостова преко државног пута на km 6+809,34 (лева трака) km 6+810,19 (десна трака), 2/1.1.10 Пројекат мостова преко новопројектованог регулисаног корита и сервисне саобраћајнице на km 7+597,08 (л. трака) km 7+604,47 (д. трака), 2/1.1.11 Пројекат мостова преко локалног пута на km 8+401,00 (лева трака) km 8+401,00 (десна трака), 2/1.1.12 Пројекат мостова преко новопројектованог регулисаног корита и локалног пута на km 9+014,81 (л. трака) km 9+009,19 (д. трака), 2/1.1.13 Пројекат мостова преко локалног пута на km 9+865,00 (лева трака) km 9+871,00 (десна трака), 2/1.1.14 Пројекат мостова преко новопројектованог регулисаног корита на km 11+135,80 (лева трака) km 11+137,81 (десна трака), 2/1.1.15 Пројекат мостова преко реке Колубаре на km 11+880,22 (лева трака) km 11+868,46 (десна трака), 2/1.1.17 Пројекат мостова преко реке Колубаре и локалних путева на km 14+978,76 (лева трака) km 14+960,63 (десна трака), 2/1.1.18 Пројекат мостова у трупу пута преко локалног пута на km 15+747,00 (лева трака) km 15+747,00 (десна трака), 2/1.1.19 Пројекат мостова преко новопројектованог регулисаног корита и две сервисне саобраћајнице на km 16+089,91 (лева трака) km 16+101,35 (десна трака), 2/1.1.20 Пројекат надвожњака на km 17+260,62 (стационарна пута преко надвожњака 0+167,98), 2/1.2 Пројекат инжењерских конструкција и објеката, 2/2.1 Грађевински пројекат трасе, 2/2.2 Пројекат пратећих садржаја и локалних путева, 2/2.3.1 Пројекат петље Дивци бр. 18-5232-2/2.3.1-ПГД, 2/2.3.2 Пројекат кружне раскрснице на km 0+536,65, 2/2.3.3 Пројекат кружне раскрснице на km 17+764,34, 2/2.4.1 Пројекат пропуста на приступном путу на km 0+320,00, 2/2.4.2 Пројекат пропуста на km 6+992,00, 2/2.4.3 Пројекат пропуста на приступном путу на km 0+012,51, 2/2.4.4 Пројекат пропуста на km 8+708,00, 2/2.4.5 Пројекат пропуста преко потока на km 10+000,00, 2/2.4.6 Пројекат пропуста на km 16+550,00, 2/2.5 Пројекат коловозне конструкције, 2/2.6 Пројекат техничких мера заштите животне средине, 3.1 Пројекат одводњавања, 3.3 Пројекат измештања цевовода - ЈП Колубара Ваљево, 8 Пројекат саобраћаја и саобраћајне сигнализације, 9.1 Пројекат уређења путног појаса, 10.1 Пројекат организације и технологије извођења радова, ЕП1 Елаборат геодетских радова, ЕП2.1 Елаборат геотехничких услова изградње трасе и позајмишта, ЕП2.2 Елаборат геотехничких услова изградње мостова, ЕП3 План превентивних мера безбедности и здравља на раду и Студија о процени утицаја на животну средину који израдио "ИНСТИТУТ ЗА ПУТЕВЕ", А.Д. - Београд, Булевар Пека Дапчевића бр. 45, 4.1 Инсталација јавног осветљења путних објеката, 4.1.1 Кружна раскрсница на km 0+536,65, 4.1.2 Мост на km 1+905,86 (лева трака) и km 1+889,08 (десна трака), 4.1.3 Петља "Дивци", 4.1.4 Паркиралиште на km 9+512,00 бр. 91/4.1.4 4.1.5 Мост на km 11+880,22 (лева трака) и km 11+868,46 (десна трака), 4.1.6 Мост на km 14+978,76 (лева трака) и km 14+960,63 (десна трака), 4.1.7 Кружна раскрсница на km 17+764,34, 4.2 Уземљење мостова, 5.1 Заштита и измештање телекомуникационих каблова Телекома Србије, 5.2 Заштита и измештање оптичких каблова СБВ-а и 5.3 Изградња путне телекомуникационе канализације које је израдио „Косовопроект Плус“ д.о.о., Ул. Нушићева бр. 7А, Београд, Извешај о извршеној стручној контроли Студије оправданости и Идејног пројекта број 351-03-02999/2020-07 од 27.10.2020. године и услашени извешај бр. 351-03-02999/2020-07 од 23.09.2021. године; Извешај техничке контроле бр. 2021-540-ТК од 18.10.2021. године, који су израдили „ПУТИНВЕСТ“ д.о.о. Лазара Саватића број 8, Београд и „ФИЛОС ИНЖЕЊЕРИНГ“ д.о.о. Смиљанићева 21, Београд и Ресх Министарства заштите животне средине бр. 353-02-576/2021 од 29.04.2021. године.
- IX. **УТВРЂУЈЕ СЕ** да се за предметне радове не обрачунава допринос за уређивање грађевинског земљишта.
- X. Грађевинска дозвола престаје да важи ако се не изврши пријава радова у року од три године од дана правноснажности овог решења.
- XI. Орган надлежан за издавање грађевинске дозволе, не упушта се у оцену техничке документације која чини саставни део овог решења, те у случају штете настале као последица примене исте, за штету солидарно одговарају пројектант који је израдио пројекат и потписао техничку документацију, вршилац техничке контроле и инвеститор.

Образложење

Министарству грађевинарства, саобраћаја и инфраструктуре, инвеститор ЈП „Путеви Србије“ Београда, Булевар краља Александра бр. 282, поднео је преко овлашћеног „Институт за путеве“ а.д. из Београда, кроз ЦИС захтев за издавање решења о грађевинској дозволи за извођење радова из става I диспозитива овог решења.

Увидом у приложене извештаје РГЗ СКН Ваљево и РГЗ СКН Лајковац утврђено је да су катастарске парцеле: 699/8, 591/5, 599/6, 599/5, 591/6, 506/2, 608/8, 573/15, 573/10, 588/2, 608/9, 605/4, 587/1, 527/3, 600/2, 608/10, 600/1, 528/5, 600/3, 601/3, 601/2, 528/4, 601/1, 605/2, 606/2, 511/2, 573/31, 607/2, 509/5, 493/2, 494/3, 494/2, 573/32, 494/1, 495/1, 496/1, 599/1, 491/6, 491/5, 573/33, 548/3, 573/34, 573/18, 699/12, 699/11, 573/14, 699/10, 572/5, 546/12, 699/7, 697/4, 571/2, 546/11, 572/6, 534/5, 561/14, 545/11, 591/3, 559/2, 697/3, 561/10, 561/9, 698/5, 599/4, 546/10, 534/4, 561/13, 546/9, 546/8, 526/3, 698/3, 560/2, 545/10, 535/4, 787/3, 533/2, 536/8, 545/7, 301/23, 301/22, 301/21, 301/20, 301/19, 301/18, 301/17, 527/4, 696/3, 573/23, 546/7, 573/24, 684/2, 535/5, 545/6, 536/21, 573/25, 790/4, 573/26, 783/6, 695/3, 573/11, 572/2, 561/7, 530/7, 561/6, 695/4, 535/1, 530/8, 536/5, 694/5, 783/5, 790/2, 543/1, 532/1, 542/5, 541/8, 541/6, 541/4, 688/2, 542/2, 541/12, 466/3, 536/12, 686/13, 536/17, 536/16, 536/7, 474/6, 536/14, 536/2, 474/5, 686/10, 538/5, 538/4, 536/10, 538/7, 539/1, 685/1, 537/2, 472/2, 19/2, 471/5, 783/2, 801/2, 471/4, 22/1, 22/7, 20/3, 27/2, 13/12, 13/2, 12/11, 12/10, 12/9, 783/8, 528/6, 528/3, 573/27, 573/28, 573/29, 573/30, 573/17, 591/4, 573/13, 527/2, 561/11, 561/12, 560/3, 533/3, 783/9, 536/20, 536/22, 536/19, 783/4, 536/18, 687/6, 687/7, 686/12, 686/11, 541/10, 541/9, 538/8, 685/3, 542/1, 541/5, 542/3, 474/7, 474/4, 539/3, 12/8, 792/2, 783/3, 506/1,

509/4, 605/3, 604/1, 545/9, 543/3, 694/7, 538/9, 538/6, 540/4, 540/1, 22/9, 21/1, 545/8, 538/10, 540/2 и 604/3 КО Дивши; 1388/17, 1388/10, 1388/12, 1388/14, 1388/16, 1389/4, 1388/22, 1389/5, 1389/6, 1388/24, 1390/3, 1395/16, 1390/4, 1393/4, 1392/2, 1395/4, 1395/20, 1395/24, 1413/2, 1395/26, 1395/5, 1395/28, 1395/30, 1395/32, 1412/1, 1411/3, 1410/3, 1391/3, 1388/20, 1388/25, 1388/15, 1388/13, 1388/11, 1388/9, 1388/8, 1550/2, 1387/5, 1387/6, 1390/6, 1391/4, 1392/4, 1393/3, 1392/3, 1395/13, 1395/19, 1413/3, 1395/22, 1414/2, 1395/17, 1395/25, 1395/27, 1412/3, 1395/29, 1561/4, 1395/31, 1411/2, 1410/2, 1409/3 и 1561/2 КО Кланица; 2093/6, 2092/1, 2089/9, 2333/4, 2089/10, 2088/1, 2085/1, 2066/3, 2084/1, 2066/2, 2066/4, 2082/10, 2082/9, 2082/7, 2065/2, 2082/6, 2082/5, 2071/2, 2069/2, 2069/4, 2071/3, 2072/3, 2072/4, 2081/3, 2076/4, 2081/1, 2076/5, 2341/4, 2080/2, 2080/1, 2078/3, 2231/9, 2341/3, 2231/15, 2231/14, 2231/2, 2231/13, 2231/18, 2231/19, 2231/23, 2231/3, 2231/20, 2231/16, 2231/6, 2236/2, 2247/1, 2249/4, 2246, 2238/2, 2238/3, 2238/1, 2244/4, 2237/1, 2237/2, 2239/7, 2245/2, 2245/1, 2239/5, 2239/6, 2243/4, 2243/5, 2240/3, 2241/6, 2243/1, 1348/2, 2241/5, 1342/1, 1350/1, 2242/3, 1347/4, 1349/1, 1351/1, 1347/2, 1340/13, 1340/27, 1340/26, 1340/23, 1340/22, 1340/18, 1340/15, 1332/6, 1332/4, 1332/3, 1332/2, 1332/1, 1333/2, 1333/1, 1331/2, 1331/1, 1329/2, 1329/1, 1330/2, 1312/2, 1311/2, 1310/2, 1307/2, 1308, 1306/2, 1309/2, 2317/5, 2317/3, 1296/3, 1299/6, 1298/2, 1298/1, 1299/5, 1297/2, 1297/1, 1299/9, 1283/2, 1281/2, 1280/2, 1299/8, 1279/1, 1278/1, 1277/9, 1277/2, 1277/3, 1276/5, 1276/7, 1276/2, 1233/1, 1232/1, 1231/8, 1231/6, 1231/4, 2333/5, 2333/3, 2082/8, 2069/5, 2065/3, 2069/3, 2104/5, 2231/26, 2231/28, 2080/6, 2231/17, 2078/4, 2078/5, 2342/2, 2231/27, 2298/3, 2341/2, 1340/20, 1340/19, 1309/3, 2317/6, 1294/7, 1294/6, 1294/8, 1294/5, 1303/4, 1303/3, 1302/2, 1295/2, 1301/3, 1300/1, 2317/2, 1296/4, 1298/4, 1298/3, 1299/7, 1233/4, 1232/4, 1231/9, 1231/7, 1231/5, 1230/1, 2316/1, 1229/1, 1228/1, 1227/1, 1226/1, 1225/2 и 2315/1 КО Лозница; 1184/4, 1210, 1188/4, 1183/10, 1183/11, 1183/2, 1183/8, 1180/7, 1182/3, 1182/1, 1182/2, 1179/6, 1179/17, 1179/5, 1179/10, 1179/14, 1179/21, 1187/3, 1144/5, 1179/1, 1179/22, 1119/11, 1146/2, 1198/2, 1104/5, 1132/2, 1187/5, 1144/3, 1099/6, 1099/3, 1098/2, 1105/2, 1104/4, 1106/1, 1154/1, 1145/1, 1144/2, 1144/1, 1158/1, 1158/4, 1156/2, 1155/2, 1143/2, 1211/2, 1184/2, 1185/3, 1188/2, 1183/9, 1180/8, 1180/9, 1179/20, 1179/11, 1179/12, 1179/13, 1159/2, 1154/3, 1187/2, 1119/10, 1179/16, 1158/10, 1158/3, 1158/9 и 1187/7 КО Лукавац; 1437, 2772, 1376/3, 1863/3, 1104/6, 1104/8, 1365/2, 1366/5, 1366/6, 1367/1, 1367/2, 1368/1, 1370/2, 1371/9, 1373/9, 1375/10, 1375/11, 1375/2, 1375/3, 1375/5, 1375/8, 1376/4, 1416/1, 1416/5, 1416/6, 1418/1, 1418/2, 1418/4, 1419/2, 1420/2, 1421/1, 1422/1, 1422/2, 1423/1, 1431/1, 1431/2, 1432/2, 1432/4, 1432/1, 1432/6, 1432/7, 1433/1, 1433/10, 1433/11, 1433/16, 1433/18, 1433/2, 1433/21, 1433/22, 1433/23, 1433/24, 1433/4, 1433/5, 1433/6, 1433/7, 1433/8, 1433/9, 1436/1, 1436/2, 1436/3, 1440/18, 1440/19, 1449/10, 1449/12, 1449/2, 1448/3, 1449/7, 1449/9, 1556/4, 1557/2, 1557/3, 1558/2, 1559/1, 1559/2, 1559/3, 1560/2, 1564/2, 1582/1, 1587/1, 1588/1, 1592/4, 1594/4, 1595/2, 1595/4, 1597/3, 1597/6, 1599/2, 1600/3, 1600/4, 1600/5, 1601/1, 1605/3, 1605/5, 1606/1, 1607/1, 1608/3, 1612/1, 1613/11, 1613/12, 1613/2, 1613/9, 1614/1, 1614/2, 1615/3, 1617/1, 1618/4, 1677/4, 1677/5, 1678/3, 1678/4, 1681/1, 1683/4, 1683/6, 1683/7, 1683/8, 1684/3, 1685/2, 1686/2, 1686/5, 1686/8, 1686/9, 1687/1, 1688/5, 1688/6, 1689/2, 1718/1, 1841/10, 1841/12, 1841/8, 1841/9, 1842/10, 1842/11, 1842/13, 1842/14, 1842/2, 1842/6, 1842/7, 1842/9, 1843/12, 1843/13, 1843/14, 1843/20, 1843/21, 1843/23, 1843/24, 1843/25, 1843/26, 1843/27, 1843/28, 1843/29, 1843/30, 1843/32, 1843/5, 1844/1, 1844/2, 1844/3, 1844/4, 1844/5, 1844/6, 1845/10, 1845/12, 1845/14, 1845/15, 1845/2, 1845/21, 1845/23, 1845/5, 1845/6, 1845/7, 1845/8, 1857/2, 1857/3, 1857/4, 1860/5, 1860/6, 1860/7, 1860/8, 1860/9, 1861/34, 1861/35, 1862/2, 1863/4, 2750/4, 1894/1, 1894/10, 1894/11, 1894/12, 1894/7, 1894/8, 1894/9, 2740/5, 2742/4, 2742/6, 2743/2, 2749/2, 2750/6, 2758/4, 2790/2, 2791/4, 2791/5, 2791/6, 2791/7, 2791/8, 2796/2, 2798/2, 2803/2, 1719/5, 1677/3, 1719/4, 2740/3, 1719/6, 1718/3, 2773/2, 1687/2, 1688/4, 1689/1, 1688/3, 1841/6, 1841/7, 1370/3, 1368/3, 2742/7, 1841/3, 2742/5, 1842/15, 2742/3, 1104/5, 1104/7, 1617/2, 1618/3, 1858/2, 1861/31 и 1861/32 КО Попучке; 18/2, 17/1, 31/1, 16/2, 15/2, 566/5, 15/1, 14/1, 13/2, 12/1, 12/4, 12/3, 12/6, 12/5, 11/2, 10/2, 9/2, 5/4, 5/5, 4/1, 5/2, 3/1, 3/2, 3/3, 2/1, 2/2, 1/2, 1/1, 566/3, 566/6, 18/1, 19/3, 17/2, 31/2, 16/1, 42/3, 43/2, 15/4, 44/2, 15/3, 12/7, 14/2, 12/9, 11/3, 10/3, 9/3, 7/2, 6/2, 5/1/2, 4/3, 5/6, 5/1, 4/2, 2/4, 1/5, 8/2, 1/4, 2/3, 1/3 и 566/2 КО Веселиновац на територији града Ваљева; 1/7, 1/9, 3/3, 2/3, 1/4, 2/4, 1/3, 1/2, 674 и 1/1 КО Маркова црква; 2196/5, 2093/3, 2093/1, 2094/4, 2094/3, 2095/3, 2096/2, 2097/2, 2070/2, 2196/1, 2101/2, 2063/3, 2069/2, 2102/2, 2103/2, 2104/2, 2066/1, 2105/2, 2067/1, 2106/2, 2065, 2064/2, 2107/2, 2062/2, 2058/2, 2059/2, 2061/1, 2060/2, 2056/1, 2055/2, 2054/2, 2198/2, 1647/4, 1651/2, 1648/3, 1652/2, 1653/2, 1653/3, 1647/1, 1646/2, 1642/2, 1654, 1655/2, 1656/2, 1667/3, 1657/2, 1668/3, 1658/2, 1669/3, 1670/3, 1661, 1671/3, 1672/3, 1673/3, 1674/3, 1675/3, 2180/4, 1662/2, 1270/4, 1270/3, 1269/2, 1692/2, 1262/2, 1693/2, 1695/4, 1261/2, 1260/2, 1697/2, 1702/2, 1703/2, 1259/2, 1705/2, 1706/2, 1709/2, 1707/2, 1708/2, 1712/2, 1715/2, 1714/2, 1710/2, 1720/3, 1711/2, 1721/3, 1722/3, 1723/5, 1248/2, 1719/2, 1695/2, 1725/2, 1718/2, 1720/1, 1721/2, 1806/1, 2195, 2084/2, 2085/2, 2086/2, 2087/2, 2082/2, 2088/2, 2089/2, 2091/2, 2092/1, 2117/2, 2118/1, 2094/1, 2095/1, 2096/1, 2097/1, 1648/2, 1649, 1647/2, 1646/3, 1664/2, 1665/2, 1653/4, 1646/4, 2180/7, 1645/2, 1667/2, 1668/2, 2195/2, 2195/4, 2195/5, 2195/6, 1669/2, 1670/2, 1671/2, 1672/2, 1673/2, 1674/2, 1692/3, 1675/2, 2180/3, 1721/1, 1722/1, 1722/2, 1723/2, 1723/3, 1723/4, 1724/1, 1724/3, 1796/1, 1796/2, 1797/1, 1797/2, 1798/1, 1798/2, 1799/1, 1799/2, 1800/1, 1800/2, 1801/1, 1802/1, 1802/2, 1802/3, 1803/1, 1803/2, 1803/3, 1804/1, 1804/2, 1804/3, 1805/1, 1805/2, 1805/3, 1806/2, 2061/3, 2058/1, 2059/1, 2060/1, 2056/2, 2055/1, 2062/1, 2066/2, 2064/1, 2067/2, 2069/1, 2063/2, 2100/1, 2099/2, 2098/3, 1666/4, 1713/2, 2196/2, 2100/2, 2099/1, 2098/2, 1666/2, 1801/3 КО Непричава; 943/2, 942/2, 939/2, 938, 928, 932, 933, 952/1, 947/1, 966, 967, 971, 972, 973, 945/2, 957, 958, 959, 960, 961, 952/2 и 947/2 КО Рубиреза; 108/2, 97/1, 96/4, 101, 111/2, 102/3, 111/1, 115/3, 112/1, 112/2, 106/2, 106/4, 106/1, 105/1, 106/3, 104/2, 105/4, 1158/2, 296/2, 295/1, 310/1, 1159/2, 303/1, 297/2, 296/3, 294/2, 299/2, 304/2, 300/2, 301/1, 298/6, 298/7, 298/8, 306/2, 304/4, 305/3, 305/7, 863/4, 972/2, 115/8, 96/2, 96/3, 1173, 102/1, 105/3, 102/2, 105/2, 104/1, 103/1, 306/1, 305/6, 305/5 и 304/5 КО Ратковац; 863/2, 911/1, 863/1, 907/2, 862/4, 908/1, 864/2, 907/3, 910/4, 862/3, 862/2, 862/1, 860/4, 864/1, 841/2, 850, 861, 860/3, 840/2, 839/2, 852/2, 842/1, 851/3, 843, 851/2, 849/2, 844, 848/1, 847/1, 838/2, 823/2, 820/1, 820/2, 821/1, 818, 816/2, 817/1, 712, 715/1, 711, 714/2, 710/5, 713/1, 710/6, 710/3, 710/12, 728/2, 710/7, 727/2, 710/8, 710/9, 729/1, 710/15, 731/1, 743/1, 732/2, 742/1, 734/2, 738/11, 735/2, 736/5, 737/1, 922/2, 109/2, 110/2, 906/2, 863/3, 862/7, 862/8, 859, 862/6, 862/5, 924, 860/2, 857, 860/1, 858, 856, 855, 854, 940/2, 940/3, 704/4, 704/3, 939/3, 696/1, 710/22, 710/24, 710/17, 710/26, 708, 710/25, 136/4, 135/2, 128/2, 922/3, 924/1, 108/3, 110/3, 111/9 и 115/2 КО Словац, на територији општине Лајковац, настале од катастарских парцела у односу на које су издати локацијски услови, односно да у односу на исте није било промене у односу на катастарске парцеле из локацијских услова.

Имајући у виду наведено следи да је инвеститор за предметне парцеле доставио одговарајући доказ о следу у односу на катастарске парцеле из Локацијских услова.

Увидом у приложена правоснажна решења о експропријацији Одељења за имовинско послове и општу управу града Ваљева, утврђено је да су у корист предлагача Републике Србије, а за потребе ЈП „Путеви Србије“ експрописане следеће катастарске парцеле: бр. 699/8, 591/5, 599/6, 599/5, 591/6, 506/2, 608/8, 573/15, 573/10, 588/2, 608/9, 605/4, 587/1, 527/3, 600/2, 608/10, 600/1, 528/5, 601/3, 601/2, 528/4, 605/2, 606/2, 573/31, 607/2, 509/5, 493/2, 494/2, 573/32, 599/1, 491/5, 573/33, 548/3, 573/34, 573/18, 699/12, 699/11, 573/14, 699/10, 572/5, 546/12, 699/7, 697/4, 571/2, 546/11, 572/6, 534/5, 561/14, 545/11, 591/3, 559/2, 697/3, 561/10, 561/9, 698/5, 599/4, 546/10, 534/4, 561/13, 546/9, 546/8, 526/3, 698/3, 560/2, 545/10, 535/4, 533/2, 536/8, 545/7, 301/23, 301/22, 301/21, 301/20, 301/19, 301/18, 301/17, 527/4, 696/3, 573/23, 546/7, 573/24, 535/5, 545/6, 536/21, 573/25, 573/26, 783/6, 695/3, 572/2, 561/7, 530/7, 561/6, 695/4, 535/1, 530/8, 536/5, 694/5, 783/5, 543/1, 532/1, 542/5, 541/8, 541/6, 541/4, 688/2, 542/2, 541/12, 466/3, 536/12, 686/13, 536/17, 536/16, 536/7, 474/6, 536/14, 536/2, 474/5, 686/10, 538/5, 536/10, 538/7, 539/1, 685/1, 537/2, 472/2, 19/2, 471/5, 783/2, 801/2, 471/4, 22/1, 22/7, 20/3, 13/12, 13/2, 12/11, 12/10, 12/9, 783/8, 528/6, 528/3, 573/27, 573/28, 573/29, 573/30, 573/17, 591/4, 573/13, 527/2, 561/11, 561/12, 560/3, 533/3, 783/9, 536/20, 536/22, 536/19, 783/4, 536/18, 687/6, 687/7, 686/12, 686/11, 541/10, 541/9, 538/8, 685/3, 542/1, 541/5, 542/3, 474/7, 474/4, 539/3, 12/8, 792/2, 783/3, 604/1, 600/3, 601/1, 573/11, 538/4, 545/9, 543/3, 694/7, 538/9, 538/6, 540/4, 540/1, 22/9, 21/1, 545/8, 538/10 и 540/2 КО Дивши; 1388/17, 1388/10, 1388/12, 1388/14, 1388/16, 1389/4, 1388/22, 1389/5, 1389/6, 1388/24, 1390/3, 1395/16, 1390/4, 1393/4, 1392/2, 1395/4, 1395/20, 1395/24, 1413/2, 1395/26, 1395/5, 1395/28, 1395/30, 1395/32, 1412/1, 1411/3, 1410/3, 1391/3, 1388/20, 1388/25, 1388/15, 1388/13, 1388/11, 1388/9, 1388/8, 1550/2, 1387/5, 1387/6, 1390/6, 1391/4, 1392/4, 1393/3, 1392/3, 1395/13, 1395/19, 1413/3, 1395/22, 1414/2, 1395/17, 1395/25, 1395/27, 1412/3, 1395/29, 1561/4, 1395/31, 1411/2, 1410/2, 1391/4, 1409/3 и 1561/2 КО Кланица; 2093/6, 2092/1, 2089/9, 2333/4, 2089/10, 2088/1, 2085/1, 2066/3, 2084/1, 2066/2, 2066/4, 2082/10, 2082/9, 2082/7, 2065/2, 2082/6, 2082/5, 2071/2, 2069/2, 2069/4, 2071/3, 2072/3, 2072/4, 2081/3, 2076/4, 2081/1, 2076/5, 2341/4, 2080/2, 2080/1, 2078/3, 2231/9, 2341/3, 2231/15, 2231/14, 2231/2, 2231/13, 2231/18, 2231/19, 2231/23, 2231/3,

2231/20, 2231/16, 2231/6, 2236/2, 2247/1, 2249/4, 2246, 2238/2, 2238/3, 2238/1, 2244/4, 2237/1, 2237/2, 2239/7, 2245/2, 2245/1, 2239/5, 2239/6, 2243/4, 2243/5, 2240/3, 2241/6, 2243/1, 1348/2, 2241/5, 1342/1, 1350/1, 2242/3, 1347/4, 1349/1, 1351/1, 1347/2, 1340/13, 1340/26, 1340/23, 1340/22, 1340/18, 1340/15, 1332/6, 1332/4, 1332/3, 1332/2, 1332/1, 1333/2, 1333/1, 1331/2, 1331/1, 1329/2, 1329/1, 1330/2, 1312/2, 1311/2, 1310/2, 1307/2, 1309/2, 2317/5, 2317/3, 1296/3, 1298/2, 1298/1, 1299/5, 1297/2, 1297/1, 1299/9, 1283/2, 1281/2, 1280/2, 1299/8, 1279/1, 1278/1, 1277/9, 1277/2, 1277/3, 1276/5, 1276/7, 1276/2, 1233/1, 1232/1, 1231/8, 1231/6, 1231/4, 2333/5, 2333/3, 2082/8, 2069/5, 2065/3, 2069/3, 2104/5, 2231/26, 2231/28, 2080/6, 2231/17, 2078/4, 2078/5, 2342/2, 2231/27, 2298/3, 2341/2, 1340/20, 1340/19, 1309/3, 2317/6, 1294/7, 1294/6, 1294/8, 1294/5, 1303/4, 1303/3, 1302/2, 1295/2, 1301/3, 1300/1, 2317/2, 1296/4, 1298/4, 1298/3, 1233/4, 1232/4, 1231/9, 1231/7, 1231/5, 1230/1, 2316/1, 1228/1, 1227/1, 1226/1, 1340/27, 1299/6, 1299/7, 1229/1, 1225/2 и 2315/1 КО Лозница; 1184/4, 1210, 1188/4, 1183/10, 1183/11, 1183/2, 1183/8, 1180/7, 1182/3, 1182/1, 1182/2, 1179/6, 1179/5, 1179/10, 1179/14, 1179/21, 1187/3, 1144/5, 1179/1, 1179/22, 1119/11, 1146/2, 1198/2, 1104/5, 1132/2, 1187/5, 1144/3, 1099/6, 1099/3, 1098/2, 1105/2, 1104/4, 1106/1, 1154/1, 1145/1, 1144/2, 1144/1, 1158/1, 1158/4, 1156/2, 1155/2, 1143/2, 1211/2, 1184/2, 1185/3, 1188/2, 1183/9, 1180/8, 1180/9, 1179/20, 1179/11, 1179/12, 1179/13, 1159/2, 1154/3, 1187/2, 1119/10, 1179/16, 1158/10, 1158/3, 1179/17, 1158/9 и 1187/7 КО Луковац; 1437, 2772, 1376/3, 1863/3, 1104/6, 1104/8, 1365/2, 1366/5, 1366/6, 1367/1, 1367/2, 1368/1, 1370/2, 1371/9, 1373/9, 1375/10, 1375/11, 1375/2, 1375/3, 1375/5, 1375/8, 1376/4, 1416/1, 1416/5, 1416/6, 1418/1, 1418/2, 1418/4, 1419/2, 1420/2, 1421/1, 1422/1, 1422/2, 1423/1, 1431/1, 1431/2, 1432/2, 1432/4, 1432/1, 1432/6, 1432/7, 1433/10, 1433/11, 1433/16, 1433/18, 1433/2, 1433/21, 1433/22, 1433/23, 1433/24, 1433/4, 1433/5, 1433/6, 1433/7, 1433/8, 1433/9, 1436/1, 1436/2, 1436/3, 1440/18, 1440/19, 1449/10, 1449/2, 1448/3, 1449/9, 1556/4, 1557/2, 1557/3, 1558/2, 1559/1, 1559/2, 1559/3, 1560/2, 1564/2, 1582/1, 1587/1, 1588/1, 1592/4, 1594/3, 1594/4, 1595/2, 1595/4, 1597/3, 1597/6, 1599/2, 1600/3, 1600/4, 1600/5, 1601/1, 1605/3, 1605/5, 1606/1, 1607/1, 1608/3, 1612/1, 1613/11, 1613/12, 1613/2, 1613/9, 1614/1, 1614/2, 1615/3, 1617/1, 1618/4, 1677/4, 1677/5, 1678/3, 1678/4, 1681/1, 1683/4, 1683/6, 1683/7, 1683/8, 1684/3, 1685/2, 1686/2, 1686/5, 1686/8, 1687/1, 1688/5, 1688/6, 1689/2, 1718/1, 1841/10, 1841/12, 1841/8, 1841/9, 1842/10, 1842/11, 1842/13, 1842/14, 1842/2, 1842/6, 1842/7, 1842/9, 1843/12, 1843/13, 1843/14, 1843/20, 1843/21, 1843/23, 1843/24, 1843/25, 1843/26, 1843/27, 1843/28, 1843/29, 1843/30, 1843/32, 1843/5, 1844/1, 1844/2, 1844/3, 1844/4, 1844/5, 1844/6, 1845/10, 1845/12, 1845/14, 1845/15, 1845/2, 1845/21, 1845/23, 1845/5, 1845/6, 1845/7, 1845/8, 1857/2, 1857/3, 1857/4, 1860/5, 1860/6, 1860/7, 1860/8, 1860/9, 1861/34, 1861/35, 1862/2, 1863/4, 2750/4, 1894/1, 1894/10, 1894/11, 1894/12, 1894/7, 1894/8, 1894/9, 2740/5, 2742/4, 2742/6, 2743/2, 2749/2, 2750/6, 2758/4, 2790/2, 2791/4, 2791/5, 2791/7, 2791/8, 2796/2, 2798/2, 2803/2, 1719/5, 1719/4, 2740/3, 1719/6, 1718/3, 1687/2, 1688/4, 1689/1, 1688/3, 1841/6, 1841/7, 1370/3, 1686/9, 1677/3, 1368/3, 2742/7, 1841/3, 2742/5, 1842/15, 2742/3, 1104/5, 1104/7, 1617/2, 1858/2, 1861/31, 1861/32 КО Попучке; 18/2, 17/1, 31/1, 16/2, 15/2, 15/1, 14/1, 13/2, 12/1, 12/4, 12/3, 12/6, 12/5, 11/2, 10/2, 9/2, 5/4, 5/5, 4/1, 5/2, 3/1, 3/2, 3/3, 2/1, 2/2, 1/2, 1/1, 18/1, 19/3, 17/2, 31/2, 16/1, 43/2, 15/4, 44/2, 15/3, 42/3, 12/7, 14/2, 12/9, 11/3, 10/3, 9/3, 7/2, 6/2, 51/2, 4/3, 5/6, 5/1, 1/5, 8/2, 1/4, 4/2, 2/4, 2/3 и 1/3 КО Веселиновац на територији града Ваљева.

Увидом у приложена правоснажна решења о експропријацији Одељења за привреду и имовинско – правне послове општине Лајковац, утврђено је да су у корист предлагача Републике Србије, а за потребе ЈП „Путеви Србије“ експрописане следеће катастарске парцеле: бр. 1/7, 1/9, 3/3, 2/3, 1/4, 2/4, 1/3, 1/2, 1/1 КО Маркова Црква; бр. 2196/5, 2093/3, 2093/1, 2094/4, 2094/3, 2095/3, 2096/2, 2097/2, 2070/2, 2196/1, 2101/2, 2063/3, 2069/2, 2102/2, 2103/2, 2104/2, 2066/1, 2105/2, 2067/1, 2106/2, 2065, 2064/2, 2107/2, 2062/2, 2058/2, 2059/2, 2061/1, 2060/2, 2056/1, 2055/2, 2054/2, 2198/2, 1651/2, 1652/2, 1653/2, 1653/3, 1646/2, 1642/2, 1654, 1655/2, 1656/2, 1667/3, 1657/2, 1668/3, 1658/2, 1669/3, 1670/3, 1661, 1671/3, 1672/3, 1673/3, 1674/3, 1675/3, 1662/2, 1270/4, 1270/3, 1269/2, 1692/2, 1262/2, 1693/2, 1695/4, 1261/2, 1260/2, 1697/2, 1702/2, 1703/2, 1259/2, 1705/2, 1706/2, 1709/2, 1707/2, 1708/2, 1712/2, 1715/2, 1714/2, 1710/2, 1720/3, 1711/2, 1721/3, 1722/3, 1248/2, 1719/2, 1695/2, 1725/2, 1718/2, 1720/1, 1721/2, 1806/1, 2084/2, 2085/2, 2086/2, 2087/2, 2082/2, 2089/2, 2091/2, 2195/2, 2195/4, 2195/5, 2195/6, 2092/1, 2117/2, 2118/1, 2094/1, 2095/1, 2096/1, 2097/1, 1646/3, 1664/2, 1665/2, 1653/4, 1646/4, 1645/2, 1667/2, 1668/2, 1669/2, 1670/2, 1671/2, 1672/2, 1673/2, 1674/2, 1692/3, 2088/2, 1723/5, 1675/2, 2061/3, 2067/2, 2100/1, 2099/2, 2098/3, 1666/4, 1713/2, 2196/2, 2100/2, 2099/1, 2098/2 и 1666/2 КО Непричава; бр. 108/2, 97/1, 96/4, 101, 111/2, 102/3, 111/1, 115/3, 112/1, 112/2, 106/2, 106/4, 106/1, 105/1, 106/3, 104/2, 105/4, 296/2, 295/1, 310/1, 1159/2, 303/1, 297/2, 296/3, 294/2, 299/2, 304/2, 300/2, 301/1, 298/6, 298/7, 298/8, 306/2, 304/4, 305/3, 305/7, 863/4, 97/2, 115/8, 96/2, 96/3, 102/1, 105/3, 102/2, 105/2, 104/1, 103/1, 306/1, 305/6, 305/5, 304/5 КО Ратковац; бр. 863/2, 911/1, 863/1, 907/2, 862/4, 908/1, 864/2, 907/3, 910/4, 862/3, 862/2, 862/1, 860/4, 864/1, 841/2, 850, 861, 860/3, 840/2, 839/2, 852/2, 842/1, 851/3, 843, 851/2, 849/2, 844, 848/1, 847/1, 838/2, 823/2, 820/1, 820/2, 821/1, 818, 816/2, 817/1, 712, 715/1, 711, 714/2, 710/5, 713/1, 710/6, 710/3, 710/12, 728/2, 710/7, 727/2, 710/8, 710/9, 729/1, 710/15, 731/1, 743/1, 732/2, 742/1, 734/2, 738/11, 735/2, 736/5, 737/1, 922/2, 109/2, 110/2, 906/2, 863/3, 862/7, 862/8, 859, 862/5, 860/2, 857, 860/1, 858, 856, 855, 854, 704/4, 704/3, 696/1, 710/22, 710/24, 710/17, 710/26, 708, 710/25, 136/4, 135/2, 128/2, 922/3, 108/3, 110/3, 111/9, 115/2 КО Словац, све на територији општине Лајковац.

Увидом у овлашћење „Инфраструктура железнице Србије“ а.д. 1/2021-2772 од 14.12.2021. године утврђено је да је исти сагласан да инвеститор ЈП „Путеви Србије“ изводи радове на катастарским парцелама на којима је „Инфраструктура железнице Србије“ а.д. уписана као корисник и то на катастарским парцелама број 2790/2 и 2803/2 КО Попучке, 940/2, 940/3, 939/3 КО Словац, општина Лајковац.

Чланом 8ђ, став 3. Закона о планирању и изградњи, прописано је да податке из службених евиденција, који су неопходни за спровођење обједињене процедуре, надлежни орган обезбеђује преко сервисне магистралне органа у складу са прописима који уређују електронску управу, без плаћања таксе.

Чланом 19. Правилника о поступку спровођења обједињене процедуре електронским путем, прописано је да надлежни орган утврђује постојање одговарајућег права на земљишту, односно објекту, у складу са Законом, а на основу података уписаних у катастар непокретности, које прибавља преко Сервисне магистралне органа, у складу са законом који уређује електронску управу и на основу других доказа о решеним имовинско правним односима које је уз захтев доставила странка

Ово министарство је у складу са чланом 8ђ. Закона о планирању и изградњи и чланом 19. Правилника о поступку обједињене процедуре, по службеној дужности прибавило податке о непокретности, те је утврђено да су катастарске парцеле: бр. 494/3, 494/1, 495/1, 496/1, 491/6, 783/6, 783/5, 783/2, 801/2, 783/8, 783/9, 783/4, 792/2 и 783/3 КО Дивци; 1550/2 КО Клинаца; 2317/5, 2317/3, 2298/3, 2317/6, 2317/2, 2316/1 и 2315/1 КО Лозница; 1184/4, 1210, 1188/4, 1187/3, 1187/5, 1211/2, 1184/2, 1185/3, 1188/2, 1187/2 и 1187/7 КО Луковац; 2772, 1689/2, 1857/2, 2750/4, 2740/5, 2742/4, 2742/6, 2749/2, 2750/6, 2803/2, 2740/3 2742/7, 2742/5, 2742/3 КО Попучке, 566/5, 566/3, 566/6 и 566/2 КО Веселиновац, на територији града Ваљева, број 674 КО Маркова Црква, 2180/4, 2180/7, 2180/3, 1647/4, 1648/3, 1647/1, 1648/2, 1647/2, 1722/2, 1723/3, 1723/4, 1724/3, 1796/2, 1797/2, 1798/2, 1799/2, 1800/2, 1801/3, 1802/1, 1802/2, 1802/3, 1803/2, 1803/3, 1804/3, 1805/3, 1806/2, КО Непричава; бр. 943/2, 942/2, 939/2, 938, 928, 932, 933, 966, 967, 971, 972, 973, 945/2, 957, 958, 959, 960, 961, 952/2, 947/2, КО Рубрибреза, све на територији општине Лајковац, у својини Републике Србије, са обимом удела 1/1.

Увидом у изјаву инвеститора бр. 953-22917 од 06.10.2021. године, дату у складу са чланом 69. став 9. Закона о планирању и изградњи, утврђено је да је исти изјавио да ће пре издавања употребне дозволе решити имовинско – правне односе на катастарским парцелама бр. 511/2, 545/9, 787/3, 684/2, 70/4, 790/2, 538/6, 27/2 и 545/8 КО Дивци, 1388/20 КО Клинаца, 1308 и 1306/2 КО Лозница; 1449/12, 1449/7 и 2791/6 КО Попучке, на територији града Ваљева и број 1649 КО Непричава; бр. 1158/2 и 1173 КО Ратковац; бр. 862/6 КО Словац, на територији општине Лајковац.

Увидом у изјаву инвеститора бр. 953-28776 од 16.12.2021. године, дату у складу са чланом 69. став 9. Закона о планирању и изградњи, утврђено је да је исти изјавио да ће пре издавања употребне дозволе решити имовинско – правне односе на катастарским парцелама бр. 1724/1, 1796/1, 1797/1, 1798/1, 1799/1, 1800/1, 1801/1, 1803/1, 1804/1, 1804/2, 1805/1, 1805/2 КО Непричава и бр. 952/1 и 947/1 КО Рубрибреза.

Увидом у изјаву инвеститора бр. 953-29529 од 27.12.2021. године, дату у складу са чланом 69. став 9. Закона о планирању и изградњи, утврђено је да је исти изјавио да ће пре издавања употребне дозволе решити имовинско – правне односе на катастарским парцелама бр. 2058/1, 2059/1, 2060/1, 2056/2, 2055/1, 2062/1, 2066/2, 2064/1, 2069/1, 2063/2 КО Непричава, број 506/1, 509/4, 605/3 и 604/3 КО Дивци и бр. 1617/2 и 1618/3 КО Попучке.

Увидом у приложену изјаву Главног пројектанта утврђено је да да је парцела 548/4 у КО Дивци грешком унета у списак парцела за грађевинску дозволу, тј. Да се на предметној парцели неће изводити радови предвиђени Пројектом за грађевинску дозволу (ПГД).

Имајући у виду наведено следи да је инвеститор доставио доказ о одговарајућем праву на земљишту и објектима у складу са чланом 135. и чланом 69. Закона о планирању и изградњи, и чланом 24. Закона о посебним поступцима ради реализације пројеката изградње и реконструкције линијских инфраструктурних објеката од посебног значаја за Републику Србију.

У односу на катастарске парцеле на којима се изводе радови одржавања и измешања постојеће инфраструктуре, и то катастарске парцеле број 2749/2, 2749/3, 2753, 2750/2, 2791/4, 1860/3, 1860/4, 1860/5, 1860/6, 1857/3, 1857/2, 1845/8, 2750/6, 1894/1, 1894/10, 1894/6, 1842/1, 1842/2, 1842/4, 1842/11, 1842/12, 1841/9, 1375/2, 1375/8, 1618/3, 1618/4, 1617/1, 1612/1, 1614/3, 1614/4, 1612/3, 1613/1, 1613/3, 1681/1, 1595/2, 1600/4 и 1600/2 КО Попучке, бр. 2242/3, 2241/6, 2241/5, 2240/3, 2239/6, 2239/5, 2237/2, 2236/2, 2231/6, 2231/13, 2081/1, 2080/2, 2080/1, 2078/3, 2076/4, 1351/1, 1349/1, 1347/4, 1340/27, 1340/26, 1340/23, 1340/22, 1340/13, 2066/2, 2066/3, 2237/1, 2238/1 и 2238/3 КО Лозница, 1395/24, 1395/5, 1410/3, 1412/1 и 1413/2 КО Кланица и 1099/6 КО Лукавац на територији града Ваљева и бр. 704/1, 706/1, 706/4, 707/1, 862/3, 864/1, 941, 939/2 и 939/1 КО Словац, на територији општине Лајковац, утврђено је да су исте настале од катастарских парцела у односу на које су издати локацијски услови, односно да у односу на исте није било промене у односу на катастарске парцеле из локацијских услова, а како је из пројектне документације утврђено да су радови на измешању целом дужином подземни, то инвеститору није тражен доказ о одговарајућем праву на земљишту, у складу са чланом 69. Закона о планирању и изградњи.

Имајући у виду наведено следи да је инвеститор доставио доказ о одговарајућем праву на земљишту и објекту у складу са члановима 135. и 69. Закона о планирању и изградњи.

Увидом у Локацијске услове Министарства грађевинарства, саобраћаја и инфраструктуре бр. ROP-MSGI-8207-LOCA-6/2021; 350-02-01700/2021-07 од 23.08.2021. године (објављени 23.08.2021. године) утврђено је да су утврђени услови за фазну изградњу државног пута IB реда број 27 Лозница – Ваљево – Лазаревац, деоница Иверак – Лајковац (петља на аутопуту Е-763 Београд – Пожега), од км 0+000 (Иверак) до км 17+600, на к.п. у КО Попучке, КО Луковац, КО Дивци, КО Кланица, КО Лозница и КО Веселиновац на територији града Ваљева и на к.п. у КО Маркова Црква, КО Словац, КО Ратковац, КО Непричава и КО Рубрибреза на територији општине Лајковац, потребне за израду идејног пројекта, пројекта за грађевинску дозволу и пројекта за извођење, у складу са Просторним планом подручја посебне намене државног пута IB реда број 27 Лозница–Ваљево–Лазаревац, деоница Иверак–Лајковац (веза са аутопутем Е-763 Београд – Јужни Јадран, деоница Београд–Пожега) („Службени гласник РС”, број 2/2020).

Увидом у приложену Главну свеску, коју је израдио "Институт за путеве" а.д. Београд, које поседује лиценцу за израду техничке документације за коју грађевинску дозволу издаје министарство надлежно за послове грађевинарства, бр. 351-02-03108/2020-09 од 02.10.2020. године, утврђено је да је објекат категорије Г - класификациона ознака објекта 211121 и 214101. Такође је утврђено да је за главног пројектанта одређен Мирослав Зеленбаба, дипл.грађ.инж., бр. лиценце 315 8774 04.

Ово министарство је из Извештаја о извршеној стручној контроли Студије оправданости и Идејног пројекта: Изградњу државног пута IB реда број 27 Лозница – Ваљево – Лазаревац, деоница Иверак – Лајковац (петља на аутопуту Е-763 Београд – Пожега), од км 0+000 (Иверак) до км 17+600, Републичке ревизионе комисије бр. 351-03-02999/2020-07 од 27.10.2020. године, и усавлашеног Извештаја бр. 351-03-02999/2020-07 од 23.09.2021. године утврдило да је Републичка ревизиона комисија одлучила да се, техничка документација прихвата и да се може приступити изради пројекта за грађевинску дозволу/ уз примену мера ревизионе комисије.

Увидом у Извештај техничке контроле бр. 2021-540-ТК од 18.10.2021. године, који су израдили „ПУТИНБЕСТ“ д.о.о. Лазара Саватића број 8 Београд и „ФИЛОС ИНЖЕЊЕРИНГ“ д.о.о. Смиљанићева 21, Београд утврђено је да је техничка контрола потврдила да је пројекат за грађевинску дозволу урађен у складу са локацијским условима и правилима струке.

У складу са чланом 97. Закона о планирању и изградњи допринос за уређење грађевинског земљишта не обрачунава се за објекте јавне намене у јавној својини.

Увидом у налоге за уплату, утврђено је да је уплаћена накнада за ЦЕОП, Републичка административна такса за подношење захтева и републичка административна такса за доношење решења.

На основу наведеног чињеничног стања, налазећи да је инвеститор доставио пројекат за грађевинску дозволу, да има одговарајуће право на земљишту и да је доставио доказе прописане Правилником о поступку спровођења обједињене процедуре електронским путем, утврђено је да су испуњени услови из члана 135. Закона о планирању и изградњи за издавање грађевинске дозволе, па је одлучено као у ставу I диспозитива решења.

Како је предмером и предрачуном радова у главној свесци утврђена предрачуна вредност радова у износу од 7.332.449.782,30 рсд без пдв-а, то је донета одлука као у ставу II диспозитива овог решења.

Одлуке из става III, - XI су донете у складу са чланом 8ђ, 148, односно чл. 153, 136, 97, 135. и 140. Закона о планирању и изградњи, и чланом 21. и 36. Правилника о поступку спровођења обједињене процедуре електронским путем.

Решено у Министарству грађевинарства, саобраћаја и инфраструктуре, под 351-02-03782/2021-07, дана 31.12.2021. године.

Упутство о правном средству:

Ово решење је коначно у управном поступку и против њега се не може уложити жалба, али се може покренути управни спор, подношењем тужбе Управном суду Србије у року од 30 дана од дана пријема решења

ДРЖАВНИ СЕКРЕТАР

Александра Дамњановић

Списак катастарских парцела:

ОПШТИНА ВАЉЕВО

Катастарска општина Дивци

699/8, 591/5, 599/6, 599/5, 591/6, 506/2, 608/8, 573/15, 573/10, 588/2, 608/9, 605/4, 587/1, 527/3, 600/2, 608/10, 600/1, 528/5, 600/3, 601/3, 601/2, 528/4, 601/1, 604/1, 605/2, 606/2, 511/2, 573/31, 607/2, 509/5, 493/2, 494/3, 494/2, 573/32, 494/1, 495/1, 496/1, 599/1, 491/6, 491/5, 573/33, 548/3, 573/34, 573/18, 699/12, 699/11, 573/14, 699/10, 572/5, 546/12, 699/7, 697/4, 571/2, 546/11, 572/6, 534/5, 561/14, 545/11, 591/3, 559/2, 697/3, 561/10, 561/9, 698/5, 599/4, 546/10, 534/4, 561/13, 546/9, 546/8, 526/3, 698/3, 560/2, 545/10, 535/4, 545/9, 787/3, 533/2, 536/8, 545/7, 301/23, 301/22, 301/21, 301/20, 301/19, 301/18, 301/17, 527/4, 696/3, 573/23, 546/7, 573/24, 684/2, 535/5, 545/6, 536/21, 573/25, 790/4, 573/26, 783/6, 543/3, 695/3, 573/11, 572/2, 561/7, 530/7, 561/6, 695/4, 535/1, 530/8, 536/5, 694/5, 783/5, 694/7, 790/2, 538/9, 543/1, 532/1, 542/5, 541/8, 541/6, 538/6, 541/4, 688/2, 540/4, 542/2, 541/12, 466/3, 536/12, 686/13, 536/17, 536/16, 536/7, 474/6, 536/14, 540/1, 536/2, 474/5, 686/10, 538/5, 538/4, 536/10, 538/7, 539/1, 685/1, 22/9, 537/2, 472/2, 19/2, 471/5, 783/2, 801/2, 471/4, 21/1, 22/1, 22/7, 20/3, 27/2, 13/12, 13/2, 12/11, 12/10, 12/9, 545/8, 783/8, 528/6, 528/3, 573/27, 573/28, 573/29, 573/30, 573/17, 591/4, 573/13, 527/2, 561/11, 561/12, 560/3, 533/3, 783/9, 536/20, 536/22, 536/19, 783/4, 536/18, 687/6, 538/10, 687/7, 686/12, 686/11, 541/10, 541/9, 538/8, 685/3, 542/1, 541/5, 542/3, 474/7, 540/2, 474/4, 539/3, 12/8, 792/2, 783/3, 506/1, 509/4, 605/3, 604/3

Катастарска општина Кланица

1388/17, 1388/10, 1388/12, 1388/14, 1388/16, 1389/4, 1388/22, 1389/5, 1389/6, 1388/24, 1390/3, 1395/16, 1390/4, 1393/4, 1392/2, 1395/4, 1395/20, 1395/24, 1413/2, 1395/26, 1395/5, 1395/28, 1395/30, 1395/32, 1412/1, 1411/3, 1410/3, 1561/3, 1388/20, 1388/25, 1388/15, 1388/13, 1388/11, 1388/9, 1388/8, 1550/2, 1387/5, 1387/6, 1390/6, 1391/4, 1392/4, 1393/3, 1392/3, 1395/13, 1395/19, 1413/3, 1395/22, 1414/2, 1395/17, 1395/25, 1395/27, 1412/3, 1395/29, 1561/4, 1395/31, 1411/2, 1410/2, 1409/3, 1561/2

Катастарска општина Лозница

2093/6, 2092/1, 2089/9, 2333/4, 2089/10, 2088/1, 2085/1, 2066/3, 2084/1, 2066/2, 2066/4, 2082/10, 2082/9, 2082/7, 2065/2, 2082/6, 2082/5, 2071/2, 2069/2, 2069/4, 2071/3, 2072/3, 2072/4, 2081/3, 2076/4, 2081/1, 2076/5, 2341/4, 2080/2, 2080/1, 2078/3, 2231/9, 2341/3, 2231/15, 2231/14, 2231/2, 2231/13, 2231/18, 2231/19, 2231/23, 2231/3, 2231/20, 2231/16, 2231/6, 2236/2, 2247/1, 2249/4, 2246, 2238/2, 2238/3, 2238/1, 2244/4, 2237/1, 2237/2, 2239/7, 2245/2, 2245/1, 2239/5, 2239/6, 2243/4, 2243/5, 2240/3, 2241/6, 2243/1, 1348/2, 2241/5, 1342/1, 1350/1, 2242/3, 1347/4, 1349/1, 1351/1, 1347/2, 1340/13, 1340/27, 1340/26, 1340/23, 1340/22, 1340/18, 1340/15, 1332/6, 1332/4, 1332/3, 1332/2, 1332/1, 1333/2, 1333/1, 1331/2, 1331/1, 1329/2, 1329/1, 1330/2, 1312/2, 1311/2, 1310/2, 1307/2, 1308, 1306/2, 1309/2, 2317/5, 2317/3, 1296/3, 1299/6, 1298/2, 1298/1, 1299/5, 1297/2, 1297/1, 1299/9, 1283/2, 1281/2, 1280/2, 1299/8, 1279/1, 1278/1, 1277/9, 1277/2, 1277/3, 1276/5, 1276/7, 1276/2, 1233/1, 1232/1, 1231/8, 1231/6, 1231/4, 2333/5, 2333/3, 2082/8, 2069/5, 2065/3, 2069/3, 2104/5, 2231/26, 2231/28, 2080/6, 2231/17, 2078/4, 2078/5, 2342/2, 2231/27, 2298/3, 2341/2, 1340/20, 1340/19, 1309/3, 2317/6, 1294/7, 1294/6, 1294/8, 1294/5, 1303/4, 1303/3, 1302/2, 1295/2, 1301/3, 1300/1, 2317/2, 1296/4, 1298/4, 1298/3, 1299/7, 1233/4, 1232/4, 1231/9, 1231/7, 1231/5, 1230/1, 2316/1, 1229/1, 1228/1, 1227/1, 1226/1, 1225/2, 2315/1

Катастарска општина Лукавац

1184/4, 1210, 1188/4, 1183/10, 1183/11, 1183/2, 1183/8, 1180/7, 1182/3, 1182/1, 1182/2, 1179/6, 1179/17, 1179/5, 1179/10, 1179/14, 1179/21, 1187/3, 1144/5, 1179/1, 1179/22, 1119/11, 1146/2, 1198/2, 1104/5, 1132/2, 1187/5, 1144/3, 1099/6, 1099/3, 1098/2, 1105/2, 1104/4, 1106/1, 1154/1, 1145/1, 1144/2, 1144/1, 1158/1, 1158/4, 1156/2, 1155/2, 1143/2, 1211/2, 1184/2, 1185/3, 1188/2, 1183/9, 1180/8, 1180/9, 1179/20, 1179/11, 1179/12, 1179/13, 1159/2, 1154/3, 1187/2, 1119/10, 1179/16, 1158/10, 1158/3, 1158/9, 1187/7

Катастарска општина Попучке

1437, 2772, 1376/3, 1863/3, 1104/6, 1104/8, 1365/2, 1366/5, 1366/6, 1367/1, 1367/2, 1368/1, 1370/2, 1371/9, 1373/9, 1375/10, 1375/11, 1375/2, 1375/3, 1375/5, 1375/8, 1376/4, 1416/1, 1416/5, 1416/6, 1418/1, 1418/2, 1418/4, 1419/2, 1420/2, 1421/1, 1422/1, 1422/2, 1423/1, 1431/1, 1431/2, 1432/2, 1432/4, 1432/1, 1432/6, 1432/7, 1433/1, 1433/10, 1433/11, 1433/16, 1433/18, 1433/2, 1433/21, 1433/22, 1433/23, 1433/24, 1433/4, 1433/5, 1433/6, 1433/7, 1433/8, 1433/9, 1436/1, 1436/2, 1436/3, 1440/18, 1440/19, 1449/10, 1449/12, 1449/2, 1448/3, 1449/7, 1449/9, 1556/4, 1557/2, 1557/3, 1558/2, 1559/1, 1559/2, 1559/3, 1560/2, 1564/2, 1582/1, 1587/1, 1588/1, 1592/4, 1594/3, 1594/4, 1595/2, 1595/4, 1597/3, 1597/6, 1599/2, 1600/3, 1600/4, 1600/5, 1601/1, 1605/3, 1605/5, 1606/1, 1607/1, 1608/3, 1612/1, 1613/11, 1613/12, 1613/2, 1613/9, 1614/1, 1614/2, 1615/3, 1617/1, 1618/4, 1677/4, 1677/5, 1678/3, 1678/4, 1681/1, 1683/4, 1683/6, 1683/7, 1683/8, 1684/3, 1685/2, 1686/2, 1686/5, 1686/8, 1686/9, 1687/1, 1688/5, 1688/6, 1689/2, 1718/1, 1841/10, 1841/12, 1841/8, 1841/9, 1842/10, 1842/11, 1842/13, 1842/14, 1842/2, 1842/6, 1842/7, 1842/9, 1843/12, 1843/13, 1843/14, 1843/20, 1843/21, 1843/23, 1843/24, 1843/25, 1843/26, 1843/27, 1843/28, 1843/29, 1843/30, 1843/32, 1843/5, 1844/1, 1844/2, 1844/3, 1844/4, 1844/5, 1844/6, 1845/10, 1845/12, 1845/14, 1845/15, 1845/2, 1845/21, 1845/23, 1845/5, 1845/6, 1845/7, 1845/8, 1857/2, 1857/3, 1857/4, 1858/2, 1860/5, 1860/6, 1860/7, 1860/8, 1860/9, 1861/31, 1861/32, 1861/34, 1861/35, 1862/2, 1863/4, 2750/4, 1894/1, 1894/10, 1894/11, 1894/12, 1894/7, 1894/8, 1894/9, 2740/5, 2742/4, 2742/6, 2743/2, 2749/2, 2750/6, 2758/4, 2790/2, 2791/4, 2791/5, 2791/6, 2791/7, 2791/8, 2796/2, 2798/2, 2803/2, 1719/5, 1677/3, 1719/4, 2740/3, 1719/6, 1718/3, 2773/2, 1687/2, 1688/4, 1689/1, 1688/3, 1841/6, 1841/7, 1370/3, 1368/3, 2742/7, 1841/3, 2742/5, 1842/15, 2742/3, 1104/5, 1104/7, 1617/2, 1618/3, 2753, 2750/2, 1860/3, 1860/4, 1894/6, 1842/1, 1842/12, 1612/3, 1614/3, 1614/4, 1613/1, 1613/3, 1600/2.

Катастарска општина Веселиновац

18/2, 17/1, 31/1, 16/2, 15/2, 566/5, 15/1, 14/1, 13/2, 12/1, 12/4, 12/3, 12/6, 12/5, 11/2, 10/2, 9/2, 5/4, 5/5, 4/1, 5/2, 3/1, 3/2, 3/3, 2/1, 2/2, 1/5, 1/2, 1/1, 566/3, 566/6, 18/1, 19/3, 17/2, 31/2, 16/1, 42/3, 43/2, 15/4, 44/2, 15/3, 12/7, 14/2, 12/9, 11/3, 10/3, 9/3, 8/2, 7/2, 6/2, 51/2, 4/3, 5/6, 5/1, 4/2, 2/4, 2/3, 1/3, 1/4, 566/2

ОПШТИНА ЛАЈКОВАЦ

Катастарска општина Маркова црква

1/7, 1/9, 3/3, 2/3, 1/4, 2/4, 1/3, 1/2, 674, 1/1

Катастарска општина Непричава

2196/5, 2093/3, 2093/1, 2094/4, 2094/3, 2095/3, 2096/2, 2097/2, 2070/2, 2100/1, 2099/2, 2098/3, 2196/1, 2101/2, 2063/3, 2069/2, 2102/2, 2103/2, 2104/2, 2066/1, 2105/2, 2067/1, 2106/2, 2065, 2064/2, 2107/2, 2062/2, 2058/2, 2059/2, 2061/1, 2060/2, 2056/1, 2055/2, 2054/2, 2198/2, 1647/4, 1651/2, 1648/3, 1652/2, 1653/2, 1653/3, 1647/1, 1646/2, 1642/2, 1654, 1655/2, 1656/2, 1666/4, 1667/3, 1657/2, 1668/3, 1658/2, 1669/3, 1670/3, 1661, 1671/3, 1672/3, 1673/3, 1674/3, 1675/3, 2180/4, 1662/2, 1270/4, 1270/3, 1269/2, 1692/2, 1262/2, 1693/2, 1695/4, 1261/2, 1260/2, 1697/2, 1702/2, 1703/2, 1259/2, 1705/2, 1706/2, 1709/2, 1707/2, 1708/2, 1712/2, 1715/2, 1713/2, 1714/2, 1710/2, 1720/3, 1711/2, 1721/3, 1722/3, 1723/5, 1248/2, 1719/2, 1695/2, 1725/2, 1718/2, 1720/1, 1721/2, 1806/1, 2195/2, 2195/4, 2195/5, 2195/6, 2084/2, 2085/2, 2086/2, 2087/2, 2082/2, 2088/2, 2089/2, 2091/2, 2092/1, 2196/2, 2117/2, 2118/1, 2100/2, 2099/1, 2094/1, 2095/1, 2096/1, 2098/2, 2097/1, 1648/2, 1649, 1647/2, 1646/3, 1664/2, 1665/2, 1653/4, 1646/4, 2180/7, 1645/2, 1666/2, 1667/2, 1668/2, 1669/2, 1670/2, 1671/2, 1672/2, 1673/2, 1674/2, 1692/3, 1675/2, 2180/3, 1722/2, 1723/3, 1723/4, 1724/1, 1724/3, 1796/1, 1796/2, 1797/1, 1797/2, 1798/1, 1798/2, 1799/1, 1799/2, 1800/1, 1800/2, 1801/1, 1801/2, 1801/3, 1802/1, 1802/2, 1802/3, 1803/1, 1803/2, 1803/3, 1804/1, 1804/2, 1804/3, 1805/1, 1805/2, 1805/3, 1806/2, 2061/3, 2058/1, 2059/1, 2060/1, 2056/2, 2055/1, 2062/1, 2066/2, 2064/1, 2067/2, 2069/1, 2063/2

Катастарска општина Рубрибреза

943/2, 942/2, 939/2, 938, 928, 932, 933, 952/1, 947/1, 966, 967, 971, 972, 973, 945/2, 957, 958, 959, 960, 961, 952/2, 947/2

Катастарска општина Ратковац

108/2, 97/1, 96/4, 101, 111/2, 102/3, 111/1, 115/3, 112/1, 112/2, 106/2, 106/4, 106/1, 105/1, 106/3, 104/2, 105/4, 1158/2, 296/2, 295/1, 310/1, 1159/2, 303/1, 297/2, 296/3, 294/2, 299/2, 304/2, 300/2, 301/1, 298/6, 298/7, 298/8, 306/2, 304/4, 305/3, 305/7, 863/4, 97/2, 115/8, 96/2, 96/3, 1173, 102/1, 105/3, 102/2, 105/2, 104/1, 103/1, 306/1, 305/6, 305/5, 304/5

Катастарска општина Словац

863/2, 911/1, 863/1, 907/2, 862/4, 908/1, 864/2, 907/3, 910/4, 862/3, 862/2, 862/1, 860/4, 864/1, 841/2, 850, 861, 860/3, 840/2, 839/2, 852/2, 842/1, 851/3, 843, 851/2, 849/2, 844, 848/1, 847/1, 838/2, 823/2, 820/1, 820/2, 821/1, 818, 816/2, 817/1, 712, 715/1, 711, 714/2, 710/5, 713/1, 710/6, 710/3, 710/12, 728/2, 710/7, 727/2, 710/8, 710/9, 729/1, 710/15, 731/1, 743/1, 732/2, 742/1, 734/2, 738/11, 105/2, 735/2, 736/5, 737/1, 922/2, 109/2, 110/2,

906/2, 863/3, 862/7, 862/8, 859, 862/6, 862/5, 924/1, 860/2, 857, 860/1, 858, 856, 855, 854, 940/2, 940/3, 704/4, 704/3, 939/3, 696/1, 710/22, 710/24, 710/17, 710/26, 708, 710/25, 136/4, 135/2, 128/2, 922/3, 108/3, 110/3, 111/9, 115/2, 704/1 и 939/1



Република Србија
Републички геодетски завод
Геодетско-катастарски информациони систем

Miroslav Maric | 17.10.2023 09:22 | РГЗ ТЕСТ окружење

Подаци катастра непокретности

Подаци о непокретности	5afe6af4-6f11-452c-bb92-e37fad9ea320
Матични број општине:	70360
Општина:	ВАЉЕВО
Матични број катастарске општине:	708127
Катастарска општина:	ЛУКАВАЦ
Датум ажурности:	16.10.2023 16:40
Служба:	ВАЉЕВО
Извор податка:	ВАЉЕВО, ЈЕ

1. Подаци о парцели - А лист

Потес / Улица:	КОСИРИЋ
Број парцеле:	1099/1
Површина m ² :	11635

Подаци о делу парцеле

Број дела:	1
Врста земљишта:	ПОЉОПРИВРЕДНО ЗЕМЉИШТЕ
Култура:	ЛИВАДА 2. КЛАСЕ
Површина m ² :	11635

Имаоци права на парцели - Б лист

Назив:	ДУДИЋ (МИЛАН) АЛЕКСАНДАР
Адреса:	ВАЉЕВО, КЛИНЦИ ББ
Матични број лица:	1104*****
Врста права:	СВОЈИНА
Облик својине:	ПРИВАТНА
Удео:	1/2
Назив:	ДУДИЋ (РАДИША) ТАЊА
Адреса:	ВАЉЕВО, КЛИНЦИ ББ
Матични број лица:	1105*****
Врста права:	СВОЈИНА
Облик својине:	ПРИВАТНА
Удео:	1/2

Терети на парцели - Г лист

*** Нема терета ***

Напомена (терет парцела)

*** Нема терета ***



Подаци катастра непокретности

Подаци о непокретности	82a0a285-9ca7-460e-b61e-7acb8244299e
Матични број општине:	70360
Општина:	ВАЉЕВО
Матични број катастарске општине:	707902
Катастарска општина:	ДИВЦИ
Датум ажурности:	16.10.2023 16:40
Служба:	ВАЉЕВО
Извор податка:	ВАЉЕВО, ЈЕ

1. Подаци о парцели - А лист

Потес / Улица:	ЛИВАДЕ
Број парцеле:	506/1
Површина m²:	29035

Подаци о делу парцеле

Број дела:	1
Врста земљишта:	ПОЉОПРИВРЕДНО ЗЕМЉИШТЕ
Култура:	ЊИВА 3. КЛАСЕ
Површина m²:	29035

Имаоци права на парцели - Б лист

Назив:	ТОМИЋ МИЛОРАД
Адреса:	СОВАЧ
Врста права:	СВОЈИНА
Облик својине:	ПРИВАТНА
Удео:	1/1

Терети на парцели - Г лист

*** Нема терета ***

Напомена (терет парцела)

*** Нема терета ***

* Извод из базе података катастра непокретности.

НАПОМЕНА: Сходно члану 18. Закона о републичким административним таксама и члану 6. Уредбе о условима издавања извода из листа непокретности и листа вода из ГКИС-а, без накнаде се издаје извод из листа непокретности: органима, организацијама и институцијама Републике Србије, аутономних покрајина, односно јединица локалне самоуправе, организацијама обавезног социјалног осигурања, установама основаних од стране Републике Србије, аутономних покрајина, односно јединица локалне самоуправе, Црквама и верским заједницама, Црвеном крсту Србије, дипломатско-конзуларним представништвима страних држава, под условом узајамности, јавним бележницима и геодетским организацијама, и исти се дигитално преузимају преко сервисне магистрале државних органа и електронских



Република Србија
Републички геодетски завод
Геодетско-катастарски информациони систем

Miroslav Maric | 17.10.2023 09:25 | РГЗ ТЕСТ окружење

Подаци катастра непокретности

Подаци о непокретности	a15ba075-46ac-45d2-a545-4ebf978ffbd5
Матични број општине:	70360
Општина:	ВАЉЕВО
Матични број катастарске општине:	707902
Катастарска општина:	ДИВЦИ
Датум ажурности:	16.10.2023 16:40
Служба:	ВАЉЕВО
Извор податка:	ВАЉЕВО, ЈЕ

1. Подаци о парцели - А лист

Потес / Улица:	ЛИВАДЕ
Број парцеле:	496/3
Површина m ² :	190

Подаци о делу парцеле

Број дела:	1
Врста земљишта:	ПОЉОПРИВРЕДНО ЗЕМЉИШТЕ
Култура:	ЛИВАДА 2. КЛАСЕ
Површина m ² :	190

Имаоци права на парцели - Б лист

Назив:	МИНИСТАРСТВО ПОЉОПРИВРЕДЕ, ШУМАРСТВА И ВОДОПРИВРЕДЕ
Адреса:	БЕОГРАД
Врста права:	КОРИСНИК
Облик својине:	
Удео:	1/1
Назив:	РЕПУБЛИКА СРБИЈА
Адреса:	БЕОГРАД
Врста права:	СВОЈИНА
Облик својине:	ЈАВНА СВОЈИНА
Удео:	1/1

Терети на парцели - Г лист

*** Нема терета ***

Напомена (терет парцела)

*** Нема терета ***

* Извод из базе података катастра непокретности.

НАПОМЕНА: Сходно члану 18. Закона о републичким административним таксама и члану 6. Уредбе о условима издавања



Miroslav Maric | 17.10.2023 09:51 | РГЗ ТЕСТ окружење

Подаци катастра непокретности

Подаци о непокретности	ca1a81ed-20e6-43fd-b219-ec4a72af90c9
Матични број општине:	70360
Општина:	ВАЉЕВО
Матични број катастарске општине:	707902
Катастарска општина:	ДИВЦИ
Датум ажурности:	16.10.2023 16:40
Служба:	ВАЉЕВО
Извор податка:	ВАЉЕВО, ЈЕ

1. Подаци о парцели - А лист

Потес / Улица:	ЛИВАДЕ
Број парцеле:	495/3
Површина m ² :	1075

Подаци о делу парцеле

Број дела:	1
Врста земљишта:	ШУМСКО ЗЕМЉИШТЕ
Култура:	ШУМА 3. КЛАСЕ
Површина m ² :	1075

Имаоци права на парцели - Б лист

Назив:	ЈП "СРБИЈАШУМЕ" СА П.О.
Адреса:	БЕОГРАД, МИХАИЛА ПУПИНА 112
Матични број лица:	0000*****
Врста права:	ПРАВО КОРИШЋЕЊА
Облик својине:	
Удео:	1/1
Назив:	РЕПУБЛИКА СРБИЈА
Адреса:	БЕОГРАД
Врста права:	СВОЈИНА
Облик својине:	ДРЖАВНА РС
Удео:	1/1

Терети на парцели - Г лист

*** Нема терета ***

Напомена (терет парцела)

*** Нема терета ***

* Извод из базе података катастра непокретности.



Република Србија
Републички геодетски завод
Геодетско-катастарски информациони систем

Miroslav Maric | 17.10.2023 10:09 | РГЗ ТЕСТ окружење

Подаци катастра непокретности

Подаци о непокретности	1abb82e3-7fa8-4d7f-bbf4-94b54707b970
Матични број општине:	70360
Општина:	ВАЉЕВО
Матични број катастарске општине:	707902
Катастарска општина:	ДИВЦИ
Датум ажурности:	16.10.2023 16:40
Служба:	ВАЉЕВО
Извор податка:	ВАЉЕВО, ЈЕ
1. Подаци о парцели - А лист	
Потес / Улица:	ЛИВАДЕ
Број парцеле:	494/9
Површина m ² :	552
Подаци о делу парцеле	
Број дела:	1
Врста земљишта:	ШУМСКО ЗЕМЉИШТЕ
Култура:	ШУМА 3. КЛАСЕ
Површина m ² :	552
Имаоци права на парцели - Б лист	
Назив:	ЈП "СРБИЈАШУМЕ" СА П.О.
Адреса:	БЕОГРАД, МИХАИЛА ПУПИНА 112
Матични број лица:	0000*****
Врста права:	ПРАВО КОРИШЋЕЊА
Облик својине:	
Удео:	1/1
Назив:	РЕПУБЛИКА СРБИЈА
Адреса:	БЕОГРАД
Врста права:	СВОЈИНА
Облик својине:	ДРЖАВНА РС
Удео:	1/1
Терети на парцели - Г лист	
*** Нема терета ***	
Напомена (терет парцела)	
*** Нема терета ***	

* Извод из базе података катастра непокретности.



Република Србија
Републички геодетски завод
Геодетско-катастарски информациони систем

Miroslav Maric | 17.10.2023 10:06 | РГЗ ТЕСТ окружење

Подаци катастра непокретности

Подаци о непокретности	c007f2d9-664a-46f2-842d-2cb4c2217049
Матични број општине:	70360
Општина:	ВАЉЕВО
Матични број катастарске општине:	707902
Катастарска општина:	ДИВЦИ
Датум ажурности:	16.10.2023 16:40
Служба:	ВАЉЕВО
Извор податка:	ВАЉЕВО, ЈЕ

1. Подаци о парцели - А лист

Потес / Улица:	ЛИВАДЕ
Број парцеле:	494/8
Површина m ² :	577

Подаци о делу парцеле

Број дела:	1
Врста земљишта:	ШУМСКО ЗЕМЉИШТЕ
Култура:	ШУМА 3. КЛАСЕ
Површина m ² :	577

Имаоци права на парцели - Б лист

Назив:	ТОМИЋ (БРАНИСЛАВ) РАДОМИР
Адреса:	ШУШЕОКА
Матични број лица:	0509*****
Врста права:	СВОЈИНА
Облик својине:	ПРИВАТНА
Удео:	1/1

Терети на парцели - Г лист

*** Нема терета ***

Напомена (терет парцела)

*** Нема терета ***

* Извод из базе података катастра непокретности.

НАПОМЕНА: Сходно члану 18. Закона о републичким административним таксама и члану 6. Уредбе оусловима издавања извода из листа непокретности и листа вода из ГКИС-а, без накнаде се издаје извод из листа непокретности: органима, организацијама и институцијама Републике Србије, аутономних покрајина, односно јединица локалне самоуправе, организацијама обавезног социјалног осигурања, установама основаних од стране Републике Србије, аутономних покрајина, односно јединица локалне самоуправе, Црквама и верским заједницама, Црвеном крсту Србије, дипломатско-конзуларним представништвима страних држава, под условом узајамности, јавним бележницима и



Република Србија
Републички геодетски завод
Геодетско-катастарски информациони систем

Miroslav Maric | 17.10.2023 09:53 | РГЗ ТЕСТ окружење

Подаци катастра непокретности

Подаци о непокретности	d76cda78-28ab-4398-8df7-e66706fb7c27
Матични број општине:	70360
Општина:	ВАЉЕВО
Матични број катастарске општине:	707902
Катастарска општина:	ДИВЦИ
Датум ажурности:	16.10.2023 16:40
Служба:	ВАЉЕВО
Извор податка:	ВАЉЕВО, ЈЕ
1. Подаци о парцели - А лист	
Потес / Улица:	ЛИВАДЕ
Број парцеле:	494/7
Површина m ² :	105
Подаци о делу парцеле	
Број дела:	1
Врста земљишта:	ШУМСКО ЗЕМЉИШТЕ
Култура:	ШУМА 3. КЛАСЕ
Површина m ² :	105
Имаоци права на парцели - Б лист	
Назив:	ЈП "СРБИЈАШУМЕ" СА П.О.
Адреса:	БЕОГРАД, МИХАИЛА ПУПИНА 112
Матични број лица:	0000*****
Врста права:	ПРАВО КОРИШЋЕЊА
Облик својине:	
Удео:	1/1
Назив:	РЕПУБЛИКА СРБИЈА
Адреса:	БЕОГРАД
Врста права:	СВОЈИНА
Облик својине:	ДРЖАВНА РС
Удео:	1/1
Терети на парцели - Г лист	
*** Нема терета ***	
Напомена (терет парцела)	
*** Нема терета ***	

* Извод из базе података катастра непокретности.



Република Србија
Републички геодетски завод
Геодетско-катастарски информациони систем

Miroslav Maric | 17.10.2023 10:15 | РГЗ ТЕСТ окружење

Подаци катастра непокретности

Подаци о непокретности	65eb6604-fea1-45b8-9dfe-b4bdf18d6118
Матични број општине:	70360
Општина:	ВАЉЕВО
Матични број катастарске општине:	707902
Катастарска општина:	ДИВЦИ
Датум ажурности:	16.10.2023 16:40
Служба:	ВАЉЕВО
Извор податка:	ВАЉЕВО, ЈЕ
1. Подаци о парцели - А лист	
Потес / Улица:	ЛИВАДЕ
Број парцеле:	493/1
Површина m ² :	2162
Подаци о делу парцеле	
Број дела:	1
Врста земљишта:	ПОЉОПРИВРЕДНО ЗЕМЉИШТЕ
Култура:	ЛИВАДА 3. КЛАСЕ
Површина m ² :	2162
Имаоци права на парцели - Б лист	
Назив:	ГРАД ВАЉЕВО
Адреса:	ВАЉЕВО, КАРАЂОРЂЕВА 64
Матични број лица:	0000*****
Врста права:	КОРИСНИК
Облик својине:	
Удео:	1/1
Назив:	РЕПУБЛИКА СРБИЈА
Адреса:	БЕОГРАД
Врста права:	СВОЈИНА
Облик својине:	ДРЖАВНА РС
Удео:	1/1
Терети на парцели - Г лист	
*** Нема терета ***	
Напомена (терет парцела)	
*** Нема терета ***	

* Извод из базе података катастра непокретности.



Република Србија
Републички геодетски завод
Геодетско-катастарски информациони систем

Miroslav Maric | 17.10.2023 09:27 | РГЗ ТЕСТ окружење

Подаци катастра непокретности

Подаци о непокретности	eb21a2bd-7fe6-43ac-897f-caab349b87a1
Матични број општине:	70360
Општина:	ВАЉЕВО
Матични број катастарске општине:	707902
Катастарска општина:	ДИВЦИ
Датум ажурности:	16.10.2023 16:40
Служба:	ВАЉЕВО
Извор податка:	ВАЉЕВО, ЈЕ

1. Подаци о парцели - А лист

Потес / Улица:	ЛИВАДЕ
Број парцеле:	497/1
Површина m ² :	3577

Подаци о делу парцеле

Број дела:	1
Врста земљишта:	ПОЉОПРИВРЕДНО ЗЕМЉИШТЕ
Култура:	ЛИВАДА 3. КЛАСЕ
Површина m ² :	3577

Имаоци права на парцели - Б лист

Назив:	МИЛИНКОВИЋ (ЈАКОВ) ДЕСИМИР
Адреса:	БАБИНА ЛУКА
Матични број лица:	2310*****
Врста права:	СВОЈИНА
Облик својине:	ПРИВАТНА
Удео:	1/1

Терети на парцели - Г лист

*** Нема терета ***

Напомена (терет парцела)

*** Нема терета ***

* Извод из базе података катастра непокретности.

НАПОМЕНА: Сходно члану 18. Закона о републичким административним таксама и члану 6. Уредбе оусловима издавања извода из листа непокретности и листа вода из ГКИС-а, без накнаде се издаје изводиз листа непокретности: органима, организацијама и институцијама Републике Србије, аутономних покрајина, односно јединица локалне самоуправе, организацијама обавезног социјалног осигурања, установама основаних од стране Републике Србије, аутономних покрајина, односно јединица локалне самоуправе, Црквама и верским заједницама, Црвеном крсту Србије, дипломатско-конзуларним представништвима страних држава, под условом узајамности, јавним бележницима и



Република Србија
Републички геодетски завод
Геодетско-катастарски информациони систем

Miroslav Maric | 17.10.2023 12:15 | РГЗ ТЕСТ окружење

Подаци катастра непокретности

Подаци о непокретности	35473909-e58a-4dd8-a61e-a5005c6924ba
Матични број општине:	70700
Општина:	ЛАЈКОВАЦ
Матични број катастарске општине:	728276
Катастарска општина:	РАТКОВАЦ
Датум ажурности:	16.10.2023 15:48
Служба:	ЛАЈКОВАЦ
Извор податка:	ЛАЈКОВАЦ, ЈЕ

1. Подаци о парцели - А лист

Потес / Улица:	АДА
Број парцеле:	294/1
Површина m ² :	311

Подаци о делу парцеле

Број дела:	1
Врста земљишта:	ПОЉОПРИВРЕДНО ЗЕМЉИШТЕ
Култура:	ЊИВА 2. КЛАСЕ
Површина m ² :	311

Имаоци права на парцели - Б лист

Назив:	ДРАГИЋЕВИЋ (МИЛИВОЈ) ЖИВОРАД
Адреса:	ВАЉЕВО, ПАСТЕРОВА 13
Матични број лица:	1810*****
Врста права:	СВОЈИНА
Облик својине:	ПРИВАТНА
Удео:	1/1

Терети на парцели - Г лист

*** Нема терета ***

Напомена (терет парцела)

*** Нема терета ***

* Извод из базе података катастра непокретности.

НАПОМЕНА: Сходно члану 18. Закона о републичким административним таксама и члану 6. Уредбе оусловима издавања извода из листа непокретности и листа вода из ГКИС-а, без накнаде се издаје изводиз листа непокретности: органима, организацијама и институцијама Републике Србије, аутономнихпокрајина, односно јединица локалне самоуправе, организацијама обавезног социјалног осигурања,установама основаних од стране Републике Србије, аутономних покрајина, односно јединица локалнесамоуправе, Црквама и верским заједницама, Црвеном крсту Србије, дипломатско-конзуларнимпредставништвима страних држава, под условом узајамности, јавним бележницима и



Република Србија
Републички геодетски завод
Геодетско-катастарски информациони систем

Miroslav Maric | 17.10.2023 11:42 | РГЗ ТЕСТ окружење

Подаци катастра непокретности

Подаци о непокретности	e3417424-dac7-4f20-8ca8-4156cc29ae18
Матични број општине:	70700
Општина:	ЛАЈКОВАЦ
Матични број катастарске општине:	742988
Катастарска општина:	НЕПРИЧАВА
Датум ажурности:	16.10.2023 15:48
Служба:	ЛАЈКОВАЦ
Извор податка:	ЛАЈКОВАЦ, ЈЕ

1. Подаци о парцели - А лист

Потес / Улица:	ДОЊА АДА
Број парцеле:	2198/3
Површина m ² :	89

Подаци о делу парцеле

Број дела:	1
Врста земљишта:	ОСТАЛО ЗЕМЉИШТЕ
Култура:	ЗЕМЉИШТЕ ПОД ЗГРАДОМ И ДРУГИМ ОБЈЕКТОМ
Површина m ² :	89

Имаоци права на парцели - Б лист

Назив:	ОПШТИНА ЛАЈКОВАЦ
Адреса:	ЛАЈКОВАЦ, ОМЛАДИНСКИ ТРГ 1
Матични број лица:	0000*****
Врста права:	СВОЈИНА
Облик својине:	ЈАВНА СВОЈИНА
Удео:	1/1

Терети на парцели - Г лист

*** Нема терета ***

Напомена (терет парцела)

*** Нема терета ***

* Извод из базе података катастра непокретности.

НАПОМЕНА: Сходно члану 18. Закона о републичким административним таксама и члану 6. Уредбе о условима издавања извода из листа непокретности и листа вода из ГКИС-а, без накнаде се издаје извод из листа непокретности: органима, организацијама и институцијама Републике Србије, аутономних покрајина, односно јединица локалне самоуправе, организацијама обавезног социјалног осигурања, установама основаних од стране Републике Србије, аутономних покрајина, односно јединица локалне самоуправе, Црквама и верским заједницама, Црвеном крсту Србије, дипломатско-конзуларним представништвима страних држава, под условом узајамности, јавним бележницима и



Република Србија
Републички геодетски завод
Геодетско-катастарски информациони систем

Miroslav Maric | 17.10.2023 11:52 | РГЗ ТЕСТ окружење

Подаци катастра непокретности

Подаци о непокретности	b4afaaa3-8fad-4453-ab9f-d157f8ca6504
Матични број општине:	70700
Општина:	ЛАЈКОВАЦ
Матични број катастарске општине:	742988
Катастарска општина:	НЕПРИЧАВА
Датум ажурности:	16.10.2023 15:48
Служба:	ЛАЈКОВАЦ
Извор податка:	ЛАЈКОВАЦ, ЈЕ
1. Подаци о парцели - А лист	
Потес / Улица:	ЛЕШТАК
Број парцеле:	2195/1
Површина m ² :	4735
Подаци о делу парцеле	
Број дела:	2
Врста земљишта:	ОСТАЛО ЗЕМЉИШТЕ
Култура:	РЕКА
Површина m ² :	4647
Имаоци права на парцели - Б лист	
Назив:	ЈВП СРБИЈАВОДЕ СА П.О.
Адреса:	НОВИ БЕОГРАД, БУЛЕВАР УМЕТНОСТИ 2
Матични број лица:	0000*****
Врста права:	ПРАВО КОРИШЋЕЊА
Облик својине:	
Удео:	1/1
Назив:	РЕПУБЛИКА СРБИЈА
Адреса:	БЕОГРАД
Матични број лица:	0000*****
Врста права:	СВОЈИНА
Облик својине:	ДРЖАВНА РС
Удео:	1/1
Терети на парцели - Г лист	
*** Нема терета ***	
Напомена (терет парцела)	
*** Нема терета ***	



Република Србија
Републички геодетски завод
Геодетско-катастарски информациони систем

Miroslav Maric | 17.10.2023 11:48 | РГЗ ТЕСТ окружење

Подаци катастра непокретности

Подаци о непокретности	eddd5627-f8b7-412e-ad41-a8713a438ad1
Матични број општине:	70700
Општина:	ЛАЈКОВАЦ
Матични број катастарске општине:	742988
Катастарска општина:	НЕПРИЧАВА
Датум ажурности:	16.10.2023 15:48
Служба:	ЛАЈКОВАЦ
Извор податка:	ЛАЈКОВАЦ, ЈЕ
1. Подаци о парцели - А лист	
Потес / Улица:	РИБЕЖ
Број парцеле:	2119/1
Површина m ² :	10387
Подаци о делу парцеле	
Број дела:	1
Врста земљишта:	ОСТАЛО ЗЕМЉИШТЕ
Култура:	ЈАЗ
Површина m ² :	10387
Имаоци права на парцели - Б лист	
Назив:	ЈВП СРБИЈАВОДЕ СА П.О.
Адреса:	НОВИ БЕОГРАД, БУЛЕВАР УМЕТНОСТИ 2
Матични број лица:	0000*****
Врста права:	ПРАВО КОРИШЋЕЊА
Облик својине:	
Удео:	1/1
Назив:	РЕПУБЛИКА СРБИЈА
Адреса:	БЕОГРАД
Матични број лица:	0000*****
Врста права:	СВОЈИНА
Облик својине:	ДРЖАВНА РС
Удео:	1/1
Терети на парцели - Г лист	
*** Нема терета ***	
Напомена (терет парцела)	
*** Нема терета ***	



Република Србија
Републички геодетски завод
Геодетско-катастарски информациони систем

Miroslav Maric | 17.10.2023 11:46 | РГЗ ТЕСТ окружење

Подаци катастра непокретности

Подаци о непокретности	есе6е872-418c-4d96-bd9d-d2de22325f89
Матични број општине:	70700
Општина:	ЛАЈКОВАЦ
Матични број катастарске општине:	742988
Катастарска општина:	НЕПРИЧАВА
Датум ажурности:	16.10.2023 15:48
Служба:	ЛАЈКОВАЦ
Извор податка:	ЛАЈКОВАЦ, ЈЕ

1. Подаци о парцели - А лист

Потес / Улица:	ДОЊА АДА
Број парцеле:	2055/1
Површина m ² :	3912

Подаци о делу парцеле

Број дела:	1
Врста земљишта:	ПОЉОПРИВРЕДНО ЗЕМЉИШТЕ
Култура:	ЊИВА 2. КЛАСЕ
Површина m ² :	3912

Имаоци права на парцели - Б лист

Назив:	ПЕТРОВИЋ (ЈОРДАН) ЗОРАН
Адреса:	РАТКОВАЦ
Матични број лица:	0604*****
Врста права:	СВОЈИНА
Облик својине:	ПРИВАТНА
Удео:	1/1

Терети на парцели - Г лист

*** Нема терета ***

Напомена (терет парцела)

*** Нема терета ***

* Извод из базе података катастра непокретности.

НАПОМЕНА: Сходно члану 18. Закона о републичким административним таксама и члану 6. Уредбе о условима издавања извода из листа непокретности и листа вода из ГКИС-а, без накнаде се издаје извод из листа непокретности: органима, организацијама и институцијама Републике Србије, аутономних покрајина, односно јединица локалне самоуправе, организацијама обавезног социјалног осигурања, установама основаних од стране Републике Србије, аутономних покрајина, односно јединица локалне самоуправе, Црквама и верским заједницама, Црвеном крсту Србије, дипломатско-конзуларним представништвима страних држава, под условом узајамности, јавним бележницима и



Република Србија
Републички геодетски завод
Геодетско-катастарски информациони систем

Miroslav Maric | 17.10.2023 11:47 | РГЗ ТЕСТ окружење

Подаци катастра непокретности

Подаци о непокретности	a95ad9be-bc25-49ef-84f9-5e8cbcace8c9
Матични број општине:	70700
Општина:	ЛАЈКОВАЦ
Матични број катастарске општине:	742988
Катастарска општина:	НЕПРИЧАВА
Датум ажурности:	16.10.2023 15:48
Служба:	ЛАЈКОВАЦ
Извор податка:	ЛАЈКОВАЦ, ЈЕ

1. Подаци о парцели - А лист

Потес / Улица:	ДОЊА АДА
Број парцеле:	2054/3
Површина m ² :	198

Подаци о делу парцеле

Број дела:	1
Врста земљишта:	ПОЉОПРИВРЕДНО ЗЕМЉИШТЕ
Култура:	ЊИВА 2. КЛАСЕ
Површина m ² :	198

Имаоци права на парцели - Б лист

Назив:	ПЕТКОВИЋ (СТАНИМИР) ЗОРАН
Адреса:	НЕПРИЧАВА
Матични број лица:	0609*****
Врста права:	СВОЈИНА
Облик својине:	ПРИВАТНА
Удео:	1/1

Терети на парцели - Г лист

*** Нема терета ***

Напомена (терет парцела)

*** Нема терета ***

* Извод из базе података катастра непокретности.

НАПОМЕНА: Сходно члану 18. Закона о републичким административним таксама и члану 6. Уредбе оусловима издавања извода из листа непокретности и листа вода из ГКИС-а, без накнаде се издаје изводиз листа непокретности: органима, организацијама и институцијама Републике Србије, аутономнихпокрајина, односно јединица локалне самоуправе, организацијама обавезног социјалног осигурања,установама основаних од стране Републике Србије, аутономних покрајина, односно јединица локалнесамоуправе, Црквама и верским заједницама, Црвеном крсту Србије, дипломатско-конзуларнимпредставништвима страних држава, под условом узајамности, јавним бележницима и



Република Србија
Републички геодетски завод
Геодетско-катастарски информациони систем

Miroslav Maric | 17.10.2023 11:51 | РГЗ ТЕСТ окружење

Подаци катастра непокретности

Подаци о непокретности	dce50b05-cc14-405e-aea9-987499331fe6
Матични број општине:	70700
Општина:	ЛАЈКОВАЦ
Матични број катастарске општине:	742988
Катастарска општина:	НЕПРИЧАВА
Датум ажурности:	16.10.2023 15:48
Служба:	ЛАЈКОВАЦ
Извор податка:	ЛАЈКОВАЦ, ЈЕ

1. Подаци о парцели - А лист

Потес / Улица:	ДОЊА АДА
Број парцеле:	1631/0
Површина m ² :	2739

Подаци о делу парцеле

Број дела:	1
Врста земљишта:	ОСТАЛО ЗЕМЉИШТЕ
Култура:	ЗЕМЉИШТЕ ПОД ЗГРАДОМ И ДРУГИМ ОБЈЕКТОМ
Површина m ² :	2739

Имаоци права на парцели - Б лист

Назив:	ОПШТИНА ЛАЈКОВАЦ
Адреса:	ЛАЈКОВАЦ, ОМЛАДИНСКИ ТРГ 1
Матични број лица:	0000*****
Врста права:	СВОЈИНА
Облик својине:	ЈАВНА СВОЈИНА
Удео:	1/1

Терети на парцели - Г лист

*** Нема терета ***

Напомена (терет парцела)

*** Нема терета ***

* Извод из базе података катастра непокретности.

НАПОМЕНА: Сходно члану 18. Закона о републичким административним таксама и члану 6. Уредбе о условима издавања извода из листа непокретности и листа вода из ГКИС-а, без накнаде се издаје извод из листа непокретности: органима, организацијама и институцијама Републике Србије, аутономних покрајина, односно јединица локалне самоуправе, организацијама обавезног социјалног осигурања, установама основаних од стране Републике Србије, аутономних покрајина, односно јединица локалне самоуправе, Црквама и верским заједницама, Црвеном крсту Србије, дипломатско-конзуларним представништвима страних држава, под условом узајамности, јавним бележницима и



Република Србија
Републички геодетски завод
Геодетско-катастарски информациони систем

Miroslav Maric | 17.10.2023 11:50 | РГЗ ТЕСТ окружење

Подаци катастра непокретности

Подаци о непокретности	457a88cb-4641-4424-bcfa-1cd6a37a8c76
Матични број општине:	70700
Општина:	ЛАЈКОВАЦ
Матични број катастарске општине:	742988
Катастарска општина:	НЕПРИЧАВА
Датум ажурности:	16.10.2023 15:48
Служба:	ЛАЈКОВАЦ
Извор податка:	ЛАЈКОВАЦ, ЈЕ

1. Подаци о парцели - А лист

Потес / Улица:	БАШЧОВАНИ
Број парцеле:	1624/0
Површина m ² :	5560

Подаци о делу парцеле

Број дела:	1
Врста земљишта:	ПОЉОПРИВРЕДНО ЗЕМЉИШТЕ
Култура:	ЊИВА 2. КЛАСЕ
Површина m ² :	5560

Имаоци права на парцели - Б лист

Назив:	ПОПОВИЋ (СРБОЉУБ) МИЛИЈАН
Адреса:	УБ, МОШЕ ПИЈАДЕ 7
Матични број лица:	2511*****
Врста права:	СВОЈИНА
Облик својине:	ПРИВАТНА
Удео:	1/1

Терети на парцели - Г лист

*** Нема терета ***

Напомена (терет парцела)

*** Нема терета ***

* Извод из базе података катастра непокретности.

НАПОМЕНА: Сходно члану 18. Закона о републичким административним таксама и члану 6. Уредбе оусловима издавања извода из листа непокретности и листа вода из ГКИС-а, без накнаде се издаје изводиз листа непокретности: органима, организацијама и институцијама Републике Србије, аутономнихпокрајина, односно јединица локалне самоуправе, организацијама обавезног социјалног осигурања,установама основаних од стране Републике Србије, аутономних покрајина, односно јединица локалнесамоуправе, Црквама и верским заједницама, Црвеном крсту Србије, дипломатско-конзуларнимпредставништвима страних држава, под условом узајамности, јавним бележницима и



Република Србија
Републички геодетски завод
Геодетско-катастарски информациони систем

Miroslav Maric | 17.10.2023 11:49 | РГЗ ТЕСТ окружење

Подаци катастра непокретности

Подаци о непокретности	72b8f02a-f452-4f10-b324-5ccb10a56b7
Матични број општине:	70700
Општина:	ЛАЈКОВАЦ
Матични број катастарске општине:	742988
Катастарска општина:	НЕПРИЧАВА
Датум ажурности:	16.10.2023 15:48
Служба:	ЛАЈКОВАЦ
Извор податка:	ЛАЈКОВАЦ, ЈЕ

1. Подаци о парцели - А лист

Потес / Улица:	БАШЧОВАНИ
Број парцеле:	1623/0
Површина m ² :	7135

Подаци о делу парцеле

Број дела:	1
Врста земљишта:	ПОЉОПРИВРЕДНО ЗЕМЉИШТЕ
Култура:	ЊИВА 2. КЛАСЕ
Површина m ² :	7135

Имаоци права на парцели - Б лист

Назив:	МИЛИВОЈЕВИЋ МИЛИЦА
Адреса:	НЕПРИЧАВА
Врста права:	СВОЈИНА
Облик својине:	ПРИВАТНА
Удео:	3067/7135
Назив:	ПЕТКОВИЋ (БУДИМИР) ОЛГА
Адреса:	НЕПРИЧАВА
Врста права:	СВОЈИНА
Облик својине:	ПРИВАТНА
Удео:	3068/7135
Назив:	ТЕОФИЛОВИЋ (ТОМИСЛАВ) ЗЛАТИЈА
Адреса:	ВАЉЕВО, СИНЂЕЛИЋЕВА 39
Врста права:	СВОЈИНА
Облик својине:	ПРИВАТНА
Удео:	1000/7135

Терети на парцели - Г лист

*** Нема терета ***



Република Србија
Републички геодетски завод
Геодетско-катастарски информациони систем

Miroslav Maric | 17.10.2023 12:13 | РГЗ ТЕСТ окружење

Подаци катастра непокретности

Подаци о непокретности	6b5bb085-3251-423b-b6fe-fc88a4a59b8f
Матични број општине:	70700
Општина:	ЛАЈКОВАЦ
Матични број катастарске општине:	728276
Катастарска општина:	РАТКОВАЦ
Датум ажурности:	16.10.2023 15:48
Служба:	ЛАЈКОВАЦ
Извор податка:	ЛАЈКОВАЦ, ЈЕ

1. Подаци о парцели - А лист

Потес / Улица:	ЧОТ
Број парцеле:	1159/1
Површина m ² :	89

Подаци о делу парцеле

Број дела:	1
Врста земљишта:	ОСТАЛО ЗЕМЉИШТЕ
Култура:	ЗЕМЉИШТЕ ПОД ЗГРАДОМ И ДРУГИМ ОБЈЕКТОМ
Површина m ² :	89

Имаоци права на парцели - Б лист

Назив:	ОПШТИНА
Адреса:	ЛАЈКОВАЦ, ВОЈВОДЕ МИШИЋА 116
Врста права:	КОРИСНИК
Облик својине:	
Удео:	1/1
Назив:	РЕПУБЛИКА СРБИЈА
Адреса:	БЕОГРАД
Матични број лица:	0000*****
Врста права:	СВОЈИНА
Облик својине:	ДРЖАВНА РС
Удео:	1/1

Терети на парцели - Г лист

*** Нема терета ***

Напомена (терет парцела)

*** Нема терета ***

* Извод из базе података катастра непокретности.



Република Србија
Републички геодетски завод
Геодетско-катастарски информациони систем

Miroslav Maric | 17.10.2023 12:16 | РГЗ ТЕСТ окружење

Подаци катастра непокретности

Подаци о непокретности	f4367217-cfc9-4398-b89f-0d5ed4c6bfca
Матични број општине:	70700
Општина:	ЛАЈКОВАЦ
Матични број катастарске општине:	728276
Катастарска општина:	РАТКОВАЦ
Датум ажурности:	16.10.2023 15:48
Служба:	ЛАЈКОВАЦ
Извор податка:	ЛАЈКОВАЦ, ЈЕ

1. Подаци о парцели - А лист

Потес / Улица:	АДА
Број парцеле:	298/5
Површина m ² :	646

Подаци о делу парцеле

Број дела:	1
Врста земљишта:	ПОЉОПРИВРЕДНО ЗЕМЉИШТЕ
Култура:	ЊИВА 2. КЛАСЕ
Површина m ² :	646

Имаоци права на парцели - Б лист

Назив:	РАФАИЛОВИЋ (МИЛИВОЈ) МИЛИЦА
Адреса:	ЛАЈКОВАЦ, ВОЈВОДЕ МИШИЋА 84
Матични број лица:	2310*****
Врста права:	СВОЈИНА
Облик својине:	ПРИВАТНА
Удео:	1/1

Терети на парцели - Г лист

*** Нема терета ***

Напомена (терет парцела)

*** Нема терета ***

* Извод из базе података катастра непокретности.

НАПОМЕНА: Сходно члану 18. Закона о републичким административним таксама и члану 6. Уредбе о условима издавања извода из листа непокретности и листа вода из ГКИС-а, без накнаде се издаје извод из листа непокретности: органима, организацијама и институцијама Републике Србије, аутономних покрајина, односно јединица локалне самоуправе, организацијама обавезног социјалног осигурања, установама основаних од стране Републике Србије, аутономних покрајина, односно јединица локалне самоуправе, Црквама и верским заједницама, Црвеном крсту Србије, дипломатско-конзуларним представништвима страних држава, под условом узајамности, јавним бележницама и



Подаци катастра непокретности

Подаци о непокретности	2ddf73af-ffd2-44b0-b33d-43759207fe50
Матични број општине:	70700
Општина:	ЛАЈКОВАЦ
Матични број катастарске општине:	728276
Катастарска општина:	РАТКОВАЦ
Датум ажурности:	16.10.2023 15:48
Служба:	ЛАЈКОВАЦ
Извор податка:	ЛАЈКОВАЦ, ЈЕ

1. Подаци о парцели - А лист

Потес / Улица:	АДА
Број парцеле:	298/4
Површина m ² :	761

Подаци о делу парцеле

Број дела:	1
Врста земљишта:	ПОЉОПРИВРЕДНО ЗЕМЉИШТЕ
Култура:	ЊИВА 2. КЛАСЕ
Површина m ² :	761

Имаоци права на парцели - Б лист

Назив:	ПАВЛОВИЋ ЗОРКА
Адреса:	РУБРИБРЕЗА
Врста права:	СВОЈИНА
Облик својине:	ПРИВАТНА
Удео:	1/1

Терети на парцели - Г лист

*** Нема терета ***

Напомена (терет парцела)

*** Нема терета ***

* Извод из базе података катастра непокретности.

НАПОМЕНА: Сходно члану 18. Закона о републичким административним таксама и члану 6. Уредбе о условима издавања извода из листа непокретности и листа вода из ГКИС-а, без накнаде се издаје извод из листа непокретности: органа, организацијама и институцијама Републике Србије, аутономних покрајина, односно јединица локалне самоуправе, организацијама обавезног социјалног осигурања, установама основаних од стране Републике Србије, аутономних покрајина, односно јединица локалне самоуправе, Црквама и верским заједницама, Црвеном крсту Србије, дипломатско-конзуларним представништвима страних држава, под условом узајамности, јавним бележницима и геодетским организацијама, и исти се дигитално преузимају преко сервисне магистрале државних органа и електронских



Република Србија
Републички геодетски завод
Геодетско-катастарски информациони систем

Miroslav Maric | 17.10.2023 12:14 | РГЗ ТЕСТ окружење

Подаци катастра непокретности

Подаци о непокретности	92845cb1-1579-4971-8ac9-98c87b513229
Матични број општине:	70700
Општина:	ЛАЈКОВАЦ
Матични број катастарске општине:	728276
Катастарска општина:	РАТКОВАЦ
Датум ажурности:	16.10.2023 15:48
Служба:	ЛАЈКОВАЦ
Извор податка:	ЛАЈКОВАЦ, ЈЕ
1. Подаци о парцели - А лист	
Потес / Улица:	АДА
Број парцеле:	297/1
Површина m²:	423
Подаци о делу парцеле	
Број дела:	1
Врста земљишта:	ПОЉОПРИВРЕДНО ЗЕМЉИШТЕ
Култура:	ЊИВА 2. КЛАСЕ
Површина m²:	423
Имаоци права на парцели - Б лист	
Назив:	АНИЧИЋ (МИХАИЛО) МИЛОВАН
Адреса:	НЕПРИЧАВА, ЛАЈКОВАЦ
Матични број лица:	2705*****
Врста права:	СВОЈИНА
Облик својине:	ПРИВАТНА
Удео:	13/14
Назив:	ДРАГИЋЕВИЋ (СРЕТЕН) МИЛОЈКО
Адреса:	РАТКОВАЦ
Врста права:	СВОЈИНА
Облик својине:	ПРИВАТНА
Удео:	1/14
Терети на парцели - Г лист	
Терет број:	
Врста терета:	ЗАБЕЛЕЖБА ДА ЈЕ УПИС ИЗВРШЕН НА ОСНОВУ УГОВОРА ОВЕРЕНОГ КОД СУДА ПРЕ 1. СЕПТЕМБРА 2014. ГОДИНЕ
Датум уписа:	31.08.2020
Трајање терета:	



Република Србија
Републички геодетски завод
Геодетско-катастарски информациони систем

Miroslav Maric | 17.10.2023 12:15 | РГЗ ТЕСТ окружење

Подаци катастра непокретности

Подаци о непокретности	e01292ca-f0fc-46fc-bc6f-bec91c46df19
Матични број општине:	70700
Општина:	ЛАЈКОВАЦ
Матични број катастарске општине:	728276
Катастарска општина:	РАТКОВАЦ
Датум ажурности:	16.10.2023 15:48
Служба:	ЛАЈКОВАЦ
Извор податка:	ЛАЈКОВАЦ, ЈЕ

1. Подаци о парцели - А лист

Потес / Улица:	АДА
Број парцеле:	296/1
Површина m ² :	244

Подаци о делу парцеле	
Број дела:	1
Врста земљишта:	ПОЉОПРИВРЕДНО ЗЕМЉИШТЕ
Култура:	ЊИВА 2. КЛАСЕ
Површина m ² :	244

Имаоци права на парцели - Б лист	
Назив:	АНИЧИЋ (МИХАИЛО) МИЛОВАН
Адреса:	НЕПРИЧАВА, ЛАЈКОВАЦ
Матични број лица:	2705*****
Врста права:	СВОЈИНА
Облик својине:	ПРИВАТНА
Удео:	1/1

Терети на парцели - Г лист	
*** Нема терета ***	

Напомена (терет парцела)	
*** Нема терета ***	

* Извод из базе података катастра непокретности.

НАПОМЕНА: Сходно члану 18. Закона о републичким административним таксама и члану 6. Уредбе о условима издавања извода из листа непокретности и листа вода из ГКИС-а, без накнаде се издаје извод из листа непокретности: органима, организацијама и институцијама Републике Србије, аутономних покрајина, односно јединица локалне самоуправе, организацијама обавезног социјалног осигурања, установама основаних од стране Републике Србије, аутономних покрајина, односно јединица локалне самоуправе, Црквама и верским заједницама, Црвеном крсту Србије, дипломатско-конзуларним представништвима страних држава, под условом узајамности, јавним бележницама и



Република Србија
Републички геодетски завод
Геодетско-катастарски информациони систем

Miroslav Maric | 17.10.2023 12:23 | РГЗ ТЕСТ окружење

Подаци катастра непокретности

Подаци о непокретности	2df8e096-ec89-40b0-8526-04821ab41801
Матични број општине:	70700
Општина:	ЛАЈКОВАЦ
Матични број катастарске општине:	742988
Катастарска општина:	НЕПРИЧАВА
Датум ажурности:	16.10.2023 15:48
Служба:	ЛАЈКОВАЦ
Извор податка:	ЛАЈКОВАЦ, ЈЕ

1. Подаци о парцели - А лист

Потес / Улица:	ЛЕШТАК
Број парцеле:	1713/1
Површина m ² :	5928

Подаци о делу парцеле

Број дела:	1
Врста земљишта:	ПОЉОПРИВРЕДНО ЗЕМЉИШТЕ
Култура:	ЊИВА 3. КЛАСЕ
Површина m ² :	5928

Имаоци права на парцели - Б лист

Назив:	ЈЕРЕМИЋ (МИЛИВОЈЕ) ДРАГАН
Адреса:	НЕПРИЧАВА
Матични број лица:	1905*****
Врста права:	СВОЈИНА
Облик својине:	ПРИВАТНА
Удео:	1/1

Терети на парцели - Г лист

*** Нема терета ***

Напомена (терет парцела)

*** Нема терета ***

* Извод из базе података катастра непокретности.

НАПОМЕНА: Сходно члану 18. Закона о републичким административним таксама и члану 6. Уредбе оусловима издавања извода из листа непокретности и листа вода из ГКИС-а, без накнаде се издаје изводиз листа непокретности: органима, организацијама и институцијама Републике Србије, аутономнихпокрајина, односно јединица локалне самоуправе, организацијама обавезног социјалног осигурања,установама основаних од стране Републике Србије, аутономних покрајина, односно јединица локалнесамоуправе, Црквама и верским заједницама, Црвеном крсту Србије, дипломатско-конзуларнимпредставништвима страних држава, под условом узајамности, јавним бележницима и



Република Србија
Републички геодетски завод
Геодетско-катастарски информациони систем

Miroslav Maric | 17.10.2023 12:24 | РГЗ ТЕСТ окружење

Подаци катастра непокретности

Подаци о непокретности	54f64121-df1f-4bad-b1d2-211e38d71d51
Матични број општине:	70700
Општина:	ЛАЈКОВАЦ
Матични број катастарске општине:	742988
Катастарска општина:	НЕПРИЧАВА
Датум ажурности:	16.10.2023 15:48
Служба:	ЛАЈКОВАЦ
Извор податка:	ЛАЈКОВАЦ, ЈЕ

1. Подаци о парцели - А лист

Потес / Улица:	ЛЕШТАК
Број парцеле:	1714/1
Површина m ² :	4893

Подаци о делу парцеле

Број дела:	1
Врста земљишта:	ПОЉОПРИВРЕДНО ЗЕМЉИШТЕ
Култура:	ЊИВА 3. КЛАСЕ
Површина m ² :	4893

Имаоци права на парцели - Б лист

Назив:	ЈЕРЕМИЋ (СВЕТИСЛАВ) МИЛОШ
Адреса:	НЕПРИЧАВА
Матични број лица:	2601*****
Врста права:	СВОЈИНА
Облик својине:	ПРИВАТНА
Удео:	1/1

Терети на парцели - Г лист

*** Нема терета ***

Напомена (терет парцела)

*** Нема терета ***

* Извод из базе података катастра непокретности.

НАПОМЕНА: Сходно члану 18. Закона о републичким административним таксама и члану 6. Уредбе о условима издавања извода из листа непокретности и листа вода из ГКИС-а, без накнаде се издаје извод из листа непокретности: органима, организацијама и институцијама Републике Србије, аутономних покрајина, односно јединица локалне самоуправе, организацијама обавезног социјалног осигурања, установама основаних од стране Републике Србије, аутономних покрајина, односно јединица локалне самоуправе, Црквама и верским заједницама, Црвеном крсту Србије, дипломатско-конзуларним представништвима страних држава, под условом узајамности, јавним бележницима и



Република Србија
МИНИСТАРСТВО
ЗАШТИТЕ ЖИВОТНЕ СРЕДИНЕ

Број: 353-02-576/2021-03

Датум: 29.04.2021.

Београд

На основу члана 2. тачка 2. алинеја 1. Закона о процени утицаја на животну средину («Службени гласник РС», број 135/04, 36/09), чл. 136. Закона о општем управном поступку („Службени гласник РС“, бр. 18/16 и 95/18-аутентично тумачење), члана 6. став 1. и члана 39. став 1. тачка 4) Закона о министарствима („Службени гласник РС“, број 128/20), члана 23. став 2. и члана 24. став 3. Закона о државној управи („Службени гласник РС“, бр. 79/05, 101/07, 95/10, 99/14, 30/18 - др. закон и 47/18), а на основу захтева носиоца пројекта ЈП Путеви Србије Београд, државни секретар Министарства заштите животне средине Александар Дујановић, по решењу о овлашћењу број: 021-01-13/2021-09 од 26.02.2021. године, доноси:

РЕШЕЊЕ

1. **ДАЈЕ СЕ САГЛАСНОСТ** носиоцу пројекта ЈП Путеви Србије Београд, на Студију о процени утицаја на животну средину пројекта изградње државног пута IB реда бр. 27, Лозница – Ваљево – Лазаревац, деоница Иверак – Лајковац (петља на аутопуту Е-763 Београд - Пожега), дужине 17 км, са трасом утврђеном у Локацијским условима Министарства грађевинарства, саобраћаја и инфраструктуре број 350-02-00130/2020-14 од 10.06.2020. године
2. Налаже се носиоцу пројекта да при реализацији предметног пројекта, у свему испоштује услове осталих надлежних органа и организација, а нарочито мере заштите животне средине утврђене у предметној Студији и програм праћења утицаја на животну средину (поглавља 9. и 10. Студије). Носилац пројекта је у обавези да обезбеди услове јавно-комуналног предузећа услед проласка трасе државног пута кроз заштитне зоне изворишта за водоснабдевање и да их се придржава током израде пројектно – техничке документације.
3. Носилац пројекта је дужан да у року од две године од дана добијања овог решења започне извођење пројекта из тачке 1. овог решења. Решење и предметна Студија о процени утицаја на животну средину саставни су део техничке документације.
4. О трошковима поступка биће решено посебним решењем.

ОБРАЗЛОЖЕЊЕ

Носилац пројекта, ЈП Пuteви Србије Београд, дана 05.03.2021. године, поднео је Министарству заштите животне средине захтев за давање сагласности на Студију о процени утицаја на животну средину пројекта изградње државног пута IB реда бр. 27, Лозница – Ваљево – Лазаревац, деоница Иверак – Лајковац (петља на аутопуту E-763 Београд - Пожега), дужине 17 км, са трасом утврђеном у Локацијским условима Министарства грађевинарства, саобраћаја и инфраструктуре број 350-02-00130/2020-14 од 10.06.2020. године.

Студија о процени утицаја на животну средину је урађена у свему у складу са решењем о одређивању обима и садржаја за Студије о процени утицаја на животну средину пројекта изградње државног пута IB реда бр. 27, Лозница – Ваљево – Лазаревац, деоница Иверак – Лајковац (петља на аутопуту E-763 Београд - Пожега), дужине 17 км, број 353-02-1390/2020-03 од 13.10.2020. године.

У складу са чланом 20. Закона о процени утицаја на животну средину, обезбеђен је јавни увид, организована презентација и спроведена јавна расправа о предметној Студији – оглас у дневном листу „Политика“ од 15.03.2021. године, веб сајт министарства <http://www.ekologija.gov.rs/obavestjenja/procena-uticaja-na-zivotnu-sredinu/>. Јавна расправа је одржана 08.04.2021. године у Градској управи града Ваљево.

У току трајања јавног увида нису достављени коментари од стране заинтересоване јавности и заинтересованих органа и организација.

У складу са чланом 22. и члановима 23. и 24. Закона о процени утицаја на животну средину, Решењем број: 353-02-576/2021-03 од 09.03.2021. године образована је Техничка комисија која је разматрала предметну Студију о процени утицаја на животну средину.

Техничка комисија је дана 19.04.2021. године, сачинила Извештај о оцени предметне Студије о процени утицаја на животну средину, у коме је констатовала да иста није у потпуности урађена сагласно Закону о процени утицаја на животну средину и Правилнику о садржини студије о процени утицаја на животну средину („Сл. гласник Р.Србије“ број 69/05).

После достављања допуњене и дорађене Студије, дана 27.04.2021. године, Техничка комисија је одржала други радни састанак дана 29.04.2021. године. Састанку су претходиле детаљне анализе чланова техничке комисије оних делова Студије које су били предмет измена и допуна на основу споменутог Извештаја о оцени предметне Студије о процени утицаја на животну средину.

Примедба 1. У оквиру поглавља 2. неопходно је додати следеће:

- Податке о укупној потребној површини за извођење пројекта и површини по катастарским општинама;

Примедба је прихваћена. Студија је допуњена (2.1 Просторне границе истраживања / 2.1.1 Катастарске парцеле).

- Податке о извориштима водоснабдевања, зонама заштите изворишта, удаљеност од планиране трасе и графички приказ планиране трасе у односу на изворишта и њихове зоне заштите.

Примедба је прихваћена. Студија је допуњена: графичким приказом на намени површина (прилог 13.3), као и текстуално са зоном заштите кроз коју пролази планирана траса брзе саобраћајнице (2.2.4.1 Подземне воде).

- Податке о Севесо постројењима;

Примедба је прихваћена. Студија је допуњена са податком о Севесо постројењима (2.9.1 Привредни објекти)

- Приказати положај наведених културних добара добијених у условима;

Примедба је прихваћена. Студија је допуњена графичким приказом културних добара на намени површина (прилог 13.3).

- Додати текст о намени површина постојећој и планираној у зони истраживања и дефинисати површине у ha и %.

Примедба је прихваћена. Студија је допуњена (6.10 Намена, коришћење и заузимање површина).

Примедба 2. У поглављима 3.4.и 3.5. приказати емисије и поступање са отпадом и при извођењу радова, а не само при експлоатацији планираног пројекта.

Примедба је прихваћена. Студија је допуњена (3.5. Технологија третирања отпадних материја).

Примедба 3. Поглавље 5.5 Непокретна Културна добра и амбијентално наслеђе обрадити у складу са условима надлежних завода за заштиту непокретних културних добара. Навести да ли траса директно угрожава неко од добара? Дати приказ положаја наведених добара у односу на трасу планиране саобраћајнице, на карти погодне размере.

Примедба је прихваћена. Студија је допуњена графичким приказом културних добара на намени површина (прилог 13.3).

Примедба 4. У поглављу 6.2.2. дефинисати да ли саобраћајница сече или тангира и коју зону заштите изворишта Непричава и графички приказати. Такође детаљно обрадити могуће утицаје на водоизвориште у току експлоатације и у случају акцидентних ситуација. Није довољно написати да ће бити предузете мере заштите.

Примедба је прихваћена Студија је допуњена: текстуално (6.2 Воде / 6.2.2 Фаза експлоатације) и графички на намени површина (прилог 13.3).

Примедба 5. Стр. 121 - С обзиром да се аутор Студије позива на методу 2002/49/E3 потребно је методу прорачуна ускладити са важећом регулативом. Метода CNOSSOS-EU развијена је у складу са чланом 6.2 Директиве 2002/49/E3 и служи за прорачун буке која потиче од

друмског саобраћаја, железничког (шинског) саобраћаја и индустријских погона и постројења. Детаљан опис заједничке методе за опис буке у ЕЗ (CNOSSOS-EU) дат је текстом Директиве о успостављању заједничких метода оцјене буке у складу с Директивом 2002/49/ЕЗ Европског парламента и Већа број 2015/996/ЕЗ од 19. маја 2015. године (Службени лист Европске уније, L168 од 01.07.2015. године). Обавезна је употреба методе од 01.01.2019.

Примедба је прихваћена. Прорачун буке у Студији је урађен траженом методом, али грешком није измењен текст у коме се спомиње ранија метода. Студија је исправљена (6.4 Бука / 6.4.2 Фаза експлоатације).

Примедба 6. Навести број објеката угрожених буком.

Примедба је прихваћена. Студија је допуњена (6.4 Бука / 6.4.2 Фаза експлоатације).

Примедба 7. Навести основне техничке карактеристике предвиђених зидова за заштиту од буке (звучну изолацију и апсорпциону моћ у складу са важећим стандардима).

Примедба је прихваћена. Студија је допуњена (8.3.2.1 Мере заштите од саобраћајне буке).

Примедба 8. Дефинисати мониторинг подземних вода у зони изворишта. У целој студији не постоји податак ни графички прилог зона заштите изворишта нити податак о којој зони се ради. Такође не постоје услови надлежног КП које газдује предметним извориштем а који би морали да дефинишу неопходне мере заштите изворишта као и мониторинг.

Одговор: Студија је урађена у складу са условима добијеним кроз обједињену процедуру, где између осталог нису регистровани технички услови јавно комуналног предузећа које газдује извориштем за водоснабдевање

Примедба 9. Поглавље 2. Опис локације. У подпоглављу Подземне воде, даје се опис акумулације Стубо Ровни, а која се касније не помиње.

Ова примедба није прихваћена јер је у поглављу 2. Опис локације се помиње акумулација Стубо Ровни, која се налази на ширем подручју и у поглављу 6.11 Комунална инфраструктура дат тачан положај места укрштања цевовода са предметном деоницом пута (Услови ЈП за управљање и коришћење регионалног вишенаменог хидросистема „Стубо Ровни“)

Примедба 10. У подпоглављу, Флора и фауна, наводи се да има неколико ловишта са њиховим површинама. Недостају подаци о укупној пошумљености терена, пољопривредним, шумским, травнатим, урбаним и другим површинама.

Примедба није прихваћена. У Решењу о установљењу ловишта у ловним подручјима („Службени гласник РС“ бр. 157/20 од 28. децембра 2020. године) постоји само податак о укупној површини ловишта, док остали тражени подаци нису доступни. У обраћању, ловачка удружења нису била у могућности да дају податке о јасним границама ловишта (ни о учешћу различитих типова површина) због измена која су настала доношењем горе поменутог решења.

Примедба 11. Подпоглавље 3.5. Технологија третирања отпадних материја. На два места се помиње пречишћавање отпадних вода од тешких метала. Није јасно да ли је то поменуто омашком, или се и тешки метали издвајају, како?

Примедба је прихваћена. Студија је допуњена (3.5. Технологија третирања отпадних материја).

Примедба 12. Поглавље 4, Главне алтернативе, 4.1. Траса, дају се опис и карактеристике трасе, а томе је место у Поглављу 3.

Примедба није прихваћена. У поглављу 4.1 Траса дат је осврт на варијанте трасе кроз Генерални пројекат предметне саобраћајнице и плански документ.

Примедба 13. У Подпоглављу 4.5. Врста и избор материјала, стоји једна реченица „За потребе градње предметне деонице изабран је каменолом „Словац“. Са друге стране у 6.1.1. Фаза изградње, разматрају се разни каменоломи, као алтернативни, а то треба да је у Поглављу 4. Исто важи и за избор локације за депонију непогодног ископа.

Примедба је прихваћена. Студија је допуњена (4.5 Врста и избор материјала).

Примедба 14. Поглавље 8. Мере заштите. Предвиђене мере заштите би требало да буду конкретне и јасне са што мање додатних описа, (што овде није случај). Тако ће надлежни орган, моћи брзо и лако да исконтролише да ли су предвиђене мере испоштоване, или не. Такође, аутор Студије, прописује (налаже) мере, при чему су препоруке и предлози за примену мера неприхватљиви за Поглавље 8.

Примедба није прихваћена. Мере које се примењују у фази изградње су таксативно наведене, како би надлежни орган могао лакше да контролише њихово спровођење. Остале мере које су интегрисане кроз пројекат саобраћајнице (фаза експлоатације) су захтевале детаљније објашњење како би се показало да ће на адекватан начин умањити или спречити негативне утицаје пројекта на животну средину. Детаљним прегледом није утврђена примена предлога и препорука у конкретним мерама.

Техничка комисија је на одржаном састанку закључила да ажурирана Студија о процени утицаја на животну средину садржи све елементе на основу којих се може проценити подобност предвиђених мера за спречавање, смањење и отклањање могућих штетних утицаја на стање животне средине на локацији и ближој околини у току реализације пројекта, у случају удеса и по престанку рада пројекта. На основу прегледа и анализе Студију о процени утицаја на животну средину пројекта изградње државног пута IB реда бр. 27, Лозница – Ваљево – Лазаревац, деоница Иверак – Лајковац (петља на аутопуту Е-763 Београд - Пожега), дужине 17 км, а у складу са одредбама Закона о процени утицаја на животну средину и Правилника о садржини студије о процени утицаја на животну средину, Техничка комисија је констатовала да је ажурирана Студија усклађена са релевантном законском и подзаконском регулативом, као и са решењем за одређивање обима и садржаја за ажурирање Студије, број 353-02-1290/2020-03 од 13.10.2020. године

Решење и предметна Студија о процени утицаја на животну средину су саставни део техничке документације, у складу са чланом 18. Закона о процени утицаја на животну средину («Сл. гласник Р.Србије» број 135/04).

Ово решење је коначно у управном поступку.

ПОУКА О ПРАВНОМ ЛЕКУ: Против овог Решења није допуштена жалба. Носилац пројекта и заинтересована јавност могу покренути управни спор подношењем тужбе надлежном суду у

року од 30 дана од дана пријема овог решења, односно од дана објављивања у средствима информисања.

 ДРЖАВНИ СЕКРЕТАР
Александар Дујановић

Доставити:

- Сектор за надзор и предострожност у животној средини
- Носиоцу пројекта
- Архиви



ИНСТИТУТ ЗА ПУТЕВЕ АД, БЕОГРАД

11010 Београд, Булевар Пека Дапчевића 45, п. факс 4831

мат. бр. 07028334, ПИБ 100379929, пријем е-фактура: e-fakture@highway.rs



Град Ваљево
Карађорђева 64
14000 Ваљево
Канцеларија Градског урбанисте

OTP banka Srbija 325-9500500453621-49
AIK Banka a.d. Beograd 105-4364-32
Addiko Bank ad Beograd 165-10-15
ALTA banka ad Beograd 190-15050-39
Poštanska štedionica banka a.d. Beograd 200-319451010197194

Наш број:

20-7638

Ваш број:

Београд:

24.10.2023

Предмет: Урбанистички пројекат за изградњу објекта јавне намене државног пута IB реда број 27 Лозница-Ваљево-Лазаревац, деоница: Иверак-Лајковац, измена регулационог профила на стационожи km 4+638 - 5+208 (десно) – сепаратор 9; km 15+675 - 15+835 (лево) – сепаратор 19 и 21 и km 17+125 - 17+230 (десно) – сепаратор 22 (у даљем тексту Урбанистички пројекат)

Поштовани,

у складу за Правилником о садржини, начину и поступку израде докумената просторног и урбанистичког планирања ("Службени гласник РС", број 32/19), и Чланом 86, а у складу са Овлашћењем бр. 953-16985 од 22.07.2021. године (Прилог), обавештавамо Вас да се приступило изради Урбанистичког пројекта.

Током израде техничке документације пројекта одводњавања, објекта Државни пут IB реда бр. 27: Лозница-Ваљево-Лазаревац, деоница: Иверак-Лајковац (петља на аутопуту Е-763 Београд-Пожега), односно приликом одређивања сливова, а након тога постављања цевовода, сепарационих система, као и крајњих излива у реципијенте, указала се потреба за проширењем зоне експропријације и то на следећим локацијама:

Град Ваљево - Локација 1:

- km 4+700, где се налази сепаратор SEP 9 са by-passom, капацитета 50/500 l/s, реципијент је упојно поље димензија 4*60m (димензије дна), добијене из прорачуна запремине упојних поља.
- Разлог за проширење експропријације су управо димензије упојног поља као и недовољног, а потребног простора за манипулацију механизације приликом изградње истог;

Општина Лајковац - Локација 2:

- km 15+725, где се налази сепаратор SEP 19 без by-passa, капацитета 300 l/s, а реципијент је постојеће корито;
- km 15+775, где се налази сепаратор SEP 21 без by-passa, капацитета 200 l/s, а реципијент је постојеће корито;
- С обзиром да су SEP 19 и SEP 21 јако близу, проширена зона експропријације је обједињена, а разлог за проширење је недовољан простор који је потребан за манипулацију механизације приликом уграђивања оба сепаратора, и излива у постојеће корито;



ИНСТИТУТ ЗА ПУТЕВЕ АД, БЕОГРАД

11010 Београд, Булевар Пека Дапчевића 45, п. факс 4831

мат. бр. 07028334, ПИБ 100379929, пријем е-фактура: e-fakture@highway.rs



Општина Лајковац - Локација 3:

- km 17+175, где се налази сепаратор SEP 22, капацитета 300 l/s, реципијент је упојно поље димензија 4*25m (димензије дна), добијене из прорачуна запремине упојних поља;
- Разлог за проширење експропријације су управо димензије упојног поља, као и уграђивање сепаратора без by-passa димензија 15,20*7,90м, а истовремено због недовољног, а потребног простора за манипулацију механизације приликом њихове изградње;

У прилогу дописа достављамо:

1. Табеларни приказ са набројаним катастарским парцелама и површинама предвиђеним за нову експропријацију по локацијама измена
2. графичке прилоге Нацрта Урбанистичког пројекта са Идејним решењем у штампаном и дигиталном облику (Прилог: Катастарско – топографски план са границом Урбанистичког пројекта и Регулацино-нивелациони план са аналитичко-геодетским тачкама).

Контакт особа: Мирослав Марић 063 59 89 29

m.maric@highway.rs

Срдачан поздрав


ДИРЕКТОР ДРУШТВА
Ненад Томић мастер грађ.инж.



ИНСТИТУТ ЗА ПУТЕВЕ АД, БЕОГРАД

11010 Београд, Булевар Пека Дапчевића 45, п. факс 4831

мат. бр. 07028334, ПИБ 100379929, пријем е-фактура: e-fakture@highway.rs



qualityaustria
SYSTEM CERTIFIED
ISO 9001:2015
ISO 14001:2015
No.01432/0
No.02707/0



Општина Лајковац
Омладински трг 1,
14224 Лајковац
Одељење за урбанизам

OTP banka Srbija 325-9500500453621-49
AIK Banka a.d. Beograd 105-4364-32
Addiko Bank ad Beograd 165-10-15
ALTA banka ad Beograd 190-15050-39
Poštanska štedionica banka a.d. Beograd 200-319451010197194

Наш број: 20-7638
Ваш број: _____
Београд: 24.10.2023

Предмет: Урбанистички пројекат за изградњу објекта јавне намене државног пута IB реда број 27 Лозница-Ваљево-Лазаревац, деоница: Иверак-Лајковац, измена регулационог профила на стационожи km 4+638 - 5+208 (десно) – сепаратор 9; km 15+675 - 15+835 (лево) – сепаратор 19 и 21 и km 17+125 - 17+230 (десно) – сепаратор 22 (у даљем тексту Урбанистички пројекат)

Поштовани,
у складу са Правилником о садржини, начину и поступку израде докумената просторног и урбанистичког планирања ("Службени гласник РС", број 32/19), и Чланом 86, а у складу са Овлашћењем бр. 953-16985 од 22.07.2021. године (Прилог), обавештавамо Вас да се приступило изради Урбанистичког пројекта.

Током израде техничке документације пројекта одводњавања, објекта Државни пут IB реда бр. 27: Лозница-Ваљево-Лазаревац, деоница: Иверак-Лајковац (петља на аутопуту Е-763 Београд-Пожега), односно приликом одређивања сливова, а након тога постављања цевовода, сепарационих система, као и крајњих излива у реципијенте, указала се потреба за проширењем зоне експропријације и то на следећим локацијама:

Град Ваљево - Локација 1:

- km 4+700, где се налази сепаратор SEP 9 са by-passom, капацитета 50/500 l/s, реципијент је упојно поље димензија 4*60m (димензије дна), добијене из прорачуна запремине упојних поља.
- Разлог за проширење експропријације су управо димензије упојног поља као и недовољног, а потребног простора за манипулацију механизације приликом изградње истог;

Општина Лајковац - Локација 2:

- km 15+725, где се налази сепаратор SEP 19 без by-passa, капацитета 300 l/s, а реципијент је постојеће корито;
- km 15+775, где се налази сепаратор SEP 21 без by-passa, капацитета 200 l/s, а реципијент је постојеће корито;
- С обзиром да су SEP 19 и SEP 21 јако близу, проширена зона експропријације је обједињена, а разлог за проширење је недовољан простор који је потребан за манипулацију механизације приликом уграђивања оба сепаратора, и излива у постојеће корито;



ИНСТИТУТ ЗА ПУТЕВЕ АД, БЕОГРАД

11010 Београд, Булевар Пека Дапчевића 45, п. факс 4831

мат. бр. 07028334, ПИБ 100379929, пријем е-фактура: e-fakture@highway.rs



Општина Лајковац - Локација 3:

- km 17+175, где се налази сепаратор SEP 22, капацитета 300 l/s, реципијент је упојно поље димензија 4*25m (димензије дна), добијене из прорачуна запремине упојних поља;
- Разлог за проширење експропријације су управо димензије упојног поља, као и уграђивање сепаратора без by-passa димензија 15,20*7,90м, а истовремено због недовољног, а потребног простора за манипулацију механизације приликом њихове изградње;

У прилогу дописа достављамо:

1. Табеларни приказ са набројаним катастарским парцелама и површинама предвиђеним за нову експропријацију по локацијама измена
2. графичке прилоге Нацрта Урбанистичког пројекта са Идејним решењем у штампаном и дигиталном облику (Прилог: Катастарско – топографски план са границом Урбанистичког пројекта и Регулацино-нивелациони план са аналитичко-геодетским тачкама).

Контакт особа: Мирослав Марић 063 59 89 29

m.maric@highway.rs

Срдачан поздрав


ДИРЕКТОР ДРУШТВА
Ненад Томић мастер грађ.инж.



ЈАВНО ПРЕДУЗЕЋЕ ЗА УПРАВЉАЊЕ И КОРИШЋЕЊЕ
РЕГИОНАЛНОГ ВИШЕНАМЕНСКОГ ХИДРОСИСТЕМА "СТУБО-РОВНИ"

"КОЛУБАРА"

ЈП "Колубара" Ваљево ■ Поп Лукина 6А ■ 14000 Ваљево ■ Србија ■ тел.: +381 14 226 567 ■ факс: +381 14 221 584
ТР: 840-425743-98 ■ ТР: 155-77985-19 ■ МВ: 07367384 ■ ПИБ: 101900365 - Писарница -
e-mail: jpkolubara@jpkolubara.rs ■ web: www.stubo-rovni.rs

Град Ваљево
Градска управа града Ваљева
Одељење за урбанизам, грађевинарство,
саобраћај и заштиту животне средине
реф. број: 35-287/2023-07
од 21.12.2023. године

ЈАВНО ПРЕДУЗЕЋЕ
РЕГИОНАЛНОГ
ХИДРОСИСТЕМА
"СТУБО-РОВНИ"
ВАЉЕВО, ПОП ЛУКИНА 6А
Број: 02
Датум: 05.01.2024.

Град Ваљево		Градска управа града Ваљева	
Одељење за урбанизам, грађевинарство, саобраћај и заштиту животне средине		реф. број: 35-287/2023-07	
од 21.12.2023. године		05 JAN 2024	

Предмет: Примедбе ЈП „Колубара“ као имаоца јавног овлашћења на Урбанистички пројекат за изградњу објекта јавне намене ДП ИБ реда бр. 27 Лозница – Ваљево – Лазаревац, деоница Иверак – Лајковац, измена регулационог профила на стационачи: km 4+638 – 5+207 (десно) – сепаратор 9, km 15+675 – 15+835 (лево) – сепаратор 19 и 21, km 17+125 – 17+230 (десно) – сепаратор 22- у обухвату локације Града Ваљева

У вези са вашим дописом број 35-287/2023-07 од 21.12.2023. године достављамо примедбе и услове из надлежности ЈП „Колубара“ на Урбанистички пројекат за изградњу објекта јавне намене ДП ИБ реда бр. 27 Лозница – Ваљево – Лазаревац, деоница Иверак – Лајковац, измена регулационог профила на стационачи: km 4+638 – 5+207 (десно) – сепаратор 9, у обухвату локације Града Ваљев (у даљем тексту Урбанистички пројекат) и то:

Влада Републике Србије је дана 02.12.2021. године донела Уредбу о утврђивању просторног плана подручја посебне намене регионалног Колубарског система снабдевања водом (у даљем тексту ППППН РКССВ).

Граница ППППН РКССВ обухвата коридор магистралног водовода са одвојцима укупне ширине око 200 m (по 100 m од осе трасе водовода) и површине од око 28 km² и дужине од око 144 km.

Како је катастарска парцела 1099/1 КО Лукавац у граници Урбанистичког пројекта али и у обухвату граница ППППН РКССВ, сходно члану 33. Закона о планирању и изградњи документи просторног и урбанистичког планирања морају бити усклађени, тако да документ ужег подручја мора бити у складу са документом ширег подручја.

ППППН РКССВ успостављени су следећи појасеви и зоне заштите РКССВ:

- 1) за постојеће и планиране деонице магистралног цевовода пречника до Ø 1000 mm се утврђује коридор у укупној ширини до 200 m; у коридору цевовода ће се налазити следећи појасеви заштите:

- појас непосредне заштите који обухвата појас дуж цевовода укупне ширине до 10 m (по 5 m са обе стране осе цевовода) и заштитни појас за надземне електроенергетске водове за напонски ниво од 1 kV до 35 kV а у зависности од врсте проводника од 1 до 10 m за напонски ниво 35 kV до 15 m, за подземне електроенергетске водове за напонски ниво од 1 kV до 35 kV укључујући и 35 kV и нисконапонске водове до 1 kV, оптичке каблове и анодно лежиште у ширини од 1 m са обе стране инсталације; у изузетним случајевима, посебно због пројектних, грађевинско-техничких или радних разлога, на одређеним деоницама може се утврдити мања или већа ширина појаса непосредне заштите;
- појас уже заштите укупне ширине до 40 m (по 20 m са обе стране осе цевовода), који обухвата и појас непосредне заштите, и појас одговарајуће ширине око објеката који представљају саставни део цевовода;
- појас шире заштите укупне ширине до 200 m (по 100 m са обе стране осе цевовода), који обухвата и претходно наведене појасеве;

ППППН РКССВ су успостављени следећи основни режими коришћења и уређења простора у коридору магистралног цевовода са одвојцима, и то:

- У појасу непосредне заштите цевовода, по правилу могу се градити само објекти који су у функцији водоснабдевања. У појасу непосредне заштите не смеју се изводити радови и друге активности, изузев пољопривредних радова дубине до 0,5 m, без одобрења оператора водоводног система. Забрањено је садити дрвеће и друго растиње чији корени досежу дубину већу од 1 m, односно, за које је потребно да се земљиште обрађује дубље од 0,5 m. Осим наведених ограничења, у појасу непосредне заштите електроенергетских водова и електронских телекомуникација у функцији регионалног водовода не смеју се изводити радови и друге активности без сагласности оператера надлежног за предметну инфраструктуру. Изградња путне и друге надземне и подземне инфраструктуре је могућа првенствено у смислу укрштања и изузетно код паралелног вођења са цевоводом и пратећом инфраструктуром на краћим деоницама. У овим случајевима неопходна је процена могуће угрожености цевовода и пратеће инфраструктуре у току извођења грађевинских радова и каснијег утицаја на пројектом дефинисане експлоатационе параметре.
- У појасу уже заштите могућа је изградња стамбених, туристичких, објеката јавних служби и других објеката намењених трајном или привременом боравку људи уколико се њиховом изградњом и коришћењем не угрожава функционисање цевовода и пратећих инсталација. Постојећа путна и друга инфраструктура се задржава као стечено стање уз могућност усаглашавања/измештања током изградње магистралног цевовода и одвојака или обезбеђења сигурносних мера, што се решава кроз техничку документацију и уз сарадњу са власником/управљачем предметне инфраструктуре. Изградња нове путне и друге инфраструктуре је могућа, уз обавезујући услов обезбеђења сарадње са оператером водоводног система. У оквиру уже зоне заштите није дозвољено депоновање грађевинског

отпада, грађевинског материјала или материјала који може да угрози или омета функционисање водоводног система.

- У појасу шире заштите успоставља се режим контролисане изградње и одвијања активности које се првенствено односе на газдовање шумом и шумским земљиштем у брдском телу трасе цевовода, као и обимне земљане и грађевинске радове у области рударства, хидротехнике и сл. Основне мере заштите обухватају активну и превентивну заштиту од појаве нестабилности терена, формирање или развој бујичних токова и других негативних геотехничких процеса у непосредном окружењу регионалног водовода.

У граници обухвата Урбанистичког пројекта Јавно предузеће за управљање и коришћење регионалног вишенаменског хидросистема Стубо – Ровни "КОЛУБАРА" Ваљево, **поседује изведене објекте и делове регионалног хидросистема.**

Изведени објекти регионалног система су:

- регионални цевовод питке воде деоница "Белошевац - Дивци" пречника цевовода $\Phi 700$ mm (челични цевовод);
- уз постојеће челичне цеви регионалног цевовода постављене су и 2 ПЕ 40 цеви кроз које су провучени сигнални каблови за систем даљинског надзора и управљања регионалног система водоснабдевања;
- систем катодне заштите који обезбеђује заштиту од корозије металних цевовода током пројектованог периода експлоатације и чине га станице катодне заштите. анодна лежишта и контролно мерна места постављена дуж трасе цевовода;

Ова деоница регионалног цевовода укњижена је у Катастру подземних водова.

Такође, у објављеном Урбанистичком пројекту на сајту Града Ваљева, нису узети у обзир Услови за пројектовање број 258 од 20.07.2020. године, које је по захтеву ЈП „Путеви Србије“ а мимо обједињене процедуре издало ЈП „Колубара“ за потребе израде Идејног пројекта брзе саобраћајнице Иверак – Лајковац.

Обрађивач Урбанистичког пројекта Институт за путева АД Београд је уједно био и пројектант за Пројекат измештања и заштите регионалног цевовода за потребе изградње брзе саобраћајнице.

Урбанистички пројекат за изградњу објекта јавне намене ДП ИБ реда бр. 27 Лозница – Ваљево – Лазаревац, деоница Иверак – Лајковац, измена регулационог профила на стационажи: km 4+638 – 5+207 (десно) – сепаратор 9, km 15+675 – 15+835 (лево) – сепаратор 19 и 21, km 17+125 – 17+230 (десно) – сепаратор 22 у свему ускладити са Просторним планом РКССВ за изграђену деоница регионалног челичног цевовода "Белошевац - Дивци" пречника цевовода $\Phi 700$ mm.

У прилогу достављамо:

- ПИО регионалног цевовода траса „Белошевац – Дивци“;
- ПЗИ за измештање и заштиту цевовода за потребе изградње брзе саобраћајнице;
- Услове за пројектовање број 258 од 20.07.2020. године

За све додатне информације стојимо на располагању.

ДИРЕКТОР

Иван Бељић, мастер посл. информатичар



Општина Лајковац
Општинска управа
Одељење за комунално-стамбене,
грађевинске и урбанистичке послове

ОПШТИНСКА УПРАВА ЛАЈКОВАЦ	
ПИСАРНИЦА	
Примљено	22.2.2020
Опш. је.	358-18
Датум:	

Предмет: Захтев за експропријацију целе катастарске парцеле број
1714/1 КО Непричава.

С обзиром да нисам присуствовао јавној презентацији Урбанистичког пројекта за изградњу објекта јавне намене ДП ИБ реда број 27 Лозница-Ваљево- Лазаревац, деоница Иверак-Лајковац, измена регулационог профила на стационажи: КМ 4+638-5+207 (ДЕСНО) - Сепаратор 9; КМ 15+675-15+835 (ЛЕВО) - Сепаратор 19 и 21; КМ 17+125-17+230 (ДЕСНО) - Сепаратор 22, обраћам се овим путем као пуномоћник за Милоша Јеремића власника катастарске парцеле 1714/1 КО Непричава, захтевом за проширење експропријације на целу површину катастарске парцеле имајући у виду да је урбанистичким пројектом предвиђена експропријација у површини од 3236м², а остатак парцеле је неуслован за употребу.

Прилог: - овлашћење
- лист непокретности

0
Подносилац захтева


Вишентије Јеремић



* Број листа непокретности: 168

katastar.rgz.gov.rs/eKatastar | 22.02.2024. 11:14:07

Недостаје број захтева!

Подаци катастра непокретности

Подаци о непокретности	
b3bd06cc-e5bd-41ce-a28c-e0a254769d0d	
Матични број општине:	70700
Општина:	ЛАЈКОВАЦ
Матични број катастарске општине:	742988
Катастарска општина:	НЕПРИЧАВА
Датум ажурности:	21.02.2024. 14:19
Служба:	ЛАЈКОВАЦ
Извор податка:	ЛАЈКОВАЦ, ЈЕ

1. Подаци о парцели - А лист

Потес / Улица:	ЛЕШТАК
Број парцеле:	1714/1
Површина m²:	4893
Број листа непокретности:	168

Подаци о делу парцеле

Број дела:	1
Врста земљишта:	ПОЉОПРИВРЕДНО ЗЕМЉИШТЕ
Култура:	ЊИВА 3. КЛАСЕ
Површина m²:	4893

Имаоци права на парцели - Б лист

Назив:	ЈЕРЕМИЋ (СВЕТИСЛАВ) МИЛОШ
Адреса:	НЕПРИЧАВА,
Матични број лица:	2601936771417
Врста права:	СВОЈИНА
Облик својине:	ПРИВАТНА
Удео:	1/1

Терети на парцели - Г лист

*** Нема терета ***

Напомена (терет парцела)

*** Нема напомене ***

* Извод из базе података катастра непокретности.

НАПОМЕНА: Сходно члану 18. Закона о републичким административним таксама и члану 6. Уредбе о условима издавања извода из листа непокретности и листа вода из ГКИС-а, без накнаде се издаје извод из листа непокретности: органима, организацијама и институцијама Републике Србије, аутономних покрајина, односно јединица локалне самоуправе, организацијама обавезног социјалног осигурања, установама основаних од стране Републике Србије, аутономних покрајина, односно јединица локалне самоуправе, Црквама и верским заједницама, Црвеном крсту Србије, дипломатско-конзуларним представништвима страних држава, под условом узајамности, јавним бележницима, геодетским организацијама и привредним друштвима и предузетницима уписаним у Регистар посредника у промету и закупу непокретности, и исти се дигитално преузимају преко сервисне магистрале државних органа и електронских сервиса РГЗ-а.

О В Л А Ш Ћ Е Њ Е

Којим ја доле потписани ЈЕРЕМИЋ МИЛОШ из С. Непричава СО. Лајковац
ЈМБГ:2601936771417

О В Л А Ш Ћ У Ј Е М, Ј Е Р Е М И Ћ В И Ћ Е Н Т И Ј А (сина) из С. Непричава Со. Лајковац
ЈМБГ:2003960771423 да у моје име и за мој рачун може да ме заступа у
свим правним и финансиским радњама

то јест да се може потписивати у моје име а исто
тако ме и заступати приликом експропијације земљишта .

Овлашћење дао:

Јеремис Милош

Република Србија
ЈАВНИ БЕЛЕЖНИК
Душанка Ђукић Петронић
Лајковац
Кнеза Милоша 18а

УОП - I:1917-2023
Страна 1 (један)

Потврђује се да је -----
Милош Јеремић рођен/а 26.01.1936. (двадесет шестог јануара хиљаду деветсто тридесет шесте) године, са пребивалиштем у Непричава Улица Нема улице број 66 (66) у присуству јавног бележника својеручно потписао/ла ову исправу.-----
Идентитет подносиоца исправе утврђен је увидом у личну карту бр. 009093399, издата 11.01.2017 од стране ПС у Лајковцу.-----
Исправа странке, написана на компјутерском штампачу и састоји се од 1 (једној) стране/а, оверена је у 2 (два) примерка за потребе странке, а 1 (један) оверен примерак, остаје код поступајућег јавног бележника.-----
Јавни бележник овером ове исправе потврђује потпис странке и не одговара за садржину исправе.-----
Накнада за оверу 2 (два) примерака наплаћена је у укупном износу од 720,00 (седамсто двадесет динара) са урачунатим ПДВ-ом на основу члана 21 тарифног броја 8 јавнобележничке тарифе.-----

ЈАВНИ БЕЛЕЖНИК
Душанка Ђукић
Петронић
Лајковац
Кнеза Милоша 18а

УОП - I:1917-2023

Дана 22.06.2023. (двадесет другог јуна две хиљаде двадесеттреће) године, у 09:50 (девет часова и педесет минута), у Лајковац, оверено у 2 (два) примерак/ка за потребе странке.

(ПОТПИС)



Општина Лајковац
Општинска управа

Одељење за комунално-стабене, грађевинске и урбанистичке послове

ОПШТИНСКА УПРАВА ЛАЈКОВАЦ			
Примљено: 22.02.2024			
Орг.јед.	Број	Лог	Вредност
03	350	19	

Предмет: Грмиди

Тачњивати, придржавајући се јавној презентацијом урбанистичког пројекта за изградњу објекта јавне намене ДП ИБ Руча број 27 Ложица - Велев - Лозаревац, деоница Иврак - Лајковац, измена регулационог профила на ситуацији: КМ 4+638 - 5+207 (депо) - сепаратор 9; КМ 15+675 - 15+835 (лево) - сепаратор 19 и 21; КМ 17+125 - 17+230 (депо) - сепаратор 22. дана 21.02.2024. године.

Обрађивач урбанистичког пројекта је навео где поруке и у којим површинама ће бити експроприисане. Мора поруке је 298/5 ко Лајковац и према пројекту је предвиђено да се експроприише у површини од 2,3 м². С обзиром да је површина землјопоруке 646 м², и да је део који се експроприише је нулован за употребу, молимо да се експроприише землјопоруке број 298/5 ко Лајковац.

Прийми: Милан Живковић

Подносилац
Милица Рафаиловић
Вујковић Милица 82
014/3431-039
Рафаиловић Милица



Република Србија
Републички геодетски завод
Геодетско-катастарски информациони систем

* Број листа непокретности: 89

katastar.rgz.gov.rs/eKatastar | 22.02.2024. 13:24:30

Недостаје број захтева!

Подаци катастра непокретности

Подаци о непокретности	7a078955-d5d0-4f8a-bfc2-1b06ed87d2f5
Матични број општине:	70700
Општина:	ЛАЈКОВАЦ
Матични број катастарске општине:	728276
Катастарска општина:	РАТКОВАЦ
Датум ажурности:	21.02.2024. 14:19
Служба:	ЛАЈКОВАЦ
Извор податка:	ЛАЈКОВАЦ, ЈЕ

1. Подаци о парцели - А лист

Потес / Улица:	АДА
Број парцеле:	298/5
Површина m²:	646
Број листа непокретности:	89

Подаци о делу парцеле

Број дела:	1
Врста земљишта:	ПОЉОПРИВРЕДНО ЗЕМЉИШТЕ
Култура:	ЊИВА 2. КЛАСЕ
Површина m²:	646

Имаоци права на парцели - Б лист

Назив:	РАФАИЛОВИЋ (МИЛИВОЈ) МИЛИЦА
Адреса:	ЛАЈКОВАЦ, ВОЈВОДЕ МИШИЋА 84
Матични број лица:	2310937776418
Врста права:	СВОЈИНА
Облик својине:	ПРИВАТНА
Удео:	1/1

Терети на парцели - Г лист

*** Нема терета ***

Напомена (терет парцела)

*** Нема напомене ***

* Извод из базе података катастра непокретности.

НАПОМЕНА: Сходно члану 18. Закона о републичким административним таксама и члану 6. Уредбе о условима издавања извода из листа непокретности и листа вода из ГКИС-а, без накнаде се издаје извод из листа непокретности: органима, организацијама и институцијама Републике Србије, аутономних покрајина, односно јединица локалне самоуправе, организацијама обавезног социјалног осигурања, установама основаних од стране Републике Србије, аутономних покрајина, односно јединица локалне самоуправе, Црквама и верским заједницама, Црвеном крсту Србије, дипломатско-конзуларним представништвима страних држава, под условом узајамности, јавним бележницима, геодетским организацијама и привредним друштвима и предузетницима уписаним у Регистар посредника у промету и закупу непокретности, и исти се дигитално преузимају преко сервисне магистрале државних органа и електронских сервиса РГЗ-а.



ЈП "Србијашуме", Булевар Михајла Пупина 113
тел: 011/711-34-10
факс: 011/711-85-13
Број: 1088
Датум: 22.01.2024

Република Србија
Град Ваљево
Градска управа града Ваљева
Одељење за урбанизам,
грађевинарство, саобраћај и
заштиту животне средине

Предмет: Одговор на предмет „Обавештење о изради Урбанистичког пројекта за изградњу објекта јавне намене“

Јавно предузеће „Србијашуме“ примило је Ваш предмет бр. 35-287/2023-07 у коме нас обавештавате да је у току израда Урбанистичког пројекта за изградњу објекта јавне намене ДП ИБ реда број 27 Лозница – Ваљево – Лазаревац, деоница Иверак – Лајковац, измена регулационог профила на стационажи: км 4+638 – 5+207 (десно) – сепаратор 9, км 15+675 – 15+835 (лево) – сепаратор 19 и 21, км 17+125 – 17+230 (десно) – сепаратор 22 – у обухвату локације града Ваљева (у даљем тексту: Пројекат), на који Вам одговарамо у складу са Законом о планирању и изградњи („Сл. гласник РС“, бр. 72/09 и 81/09 – исправка, 64/10, 24/11, 121/12, 42/13 – УС, 50/13 – УС, 54/13, 98/13, 132/14, 145/14, 83/2018, 31/2019, 37/2019 – др. закон и 9/2020, 52/21 и 62/23).

Након извршеног увида у обухват Пројекта, установили смо да обухвата:

- Део Газдинске јединице „Подгорина - Вис“ којом газдује Шумско газдинство „Борања“ Лозница.
- Основна намена шума је заштита земљишта од ерозије.
- На обухваћеним површинама се налази шикара. Степен угрожености шума од пожара обухвата VI степен угрожености.
- Обухвата шуме високе заштитне вредности НCVF – 4 (заштита земљишта од ерозије), представљају подручја која пружају основне природне користи у критичним ситуацијама.

При изради Пројекта морају се узети у обзир и поштовати одредбе Закона о шумама („Сл. гласник РС“, бр. 30/10, 93/12, 89/15 и 95/18 – др. закон), односно Пројектом треба предвидети да се очувају шуме и шумско земљиште као добро од општег интереса. Ради очувања шума забрањена је сеча стабала заштићених и строго заштићених врста дрвећа; самовољно заузимање шума; уништавање или оштећење шумских засада, ознака и граничних знакова, као и изградња објеката који нису у функцији газдовања шумама; одлагање смећа, отровних супстанци и осталог опасног отпада у шуми, на шумском земљишту на удаљености мањој од 200 m од руба шуме, као и изградња објеката за складиштење, прераду или уништавање смећа; предузимање других радњи којима се слаби приносна снага шуме или угрожавају функције шуме;

одводњавање и извођење других радова којима се водни режим у шуми мења тако да се угрожава опстанак или виталност шуме. Уколико се Пројектом предвиђа промена намене површина дефинисаних планским документом у шумарству, неопходно је, према члану 22. Закона о шумама, извршити измене и допуне овог планског документа (Основа газдовања шумама за одговарајућу газдинску јединицу). Трошкове измена и допуна сноси подносилац захтева на чију иницијативу се оне врше. Промена намене шума и шумског земљишта одређена је чланом 10. Закона о шумама. Накнада за промену намене шума и шумског земљишта дефинисана је чланом 50., а висина накнаде је уређена чланом 52. Закона о накнадама за коришћење јавних добара („Сл. гласник РС“, бр. 95/2018, 49/2019, 86/2019 – усклађени дин.изн., 156/2020 - усклађени дин.изн. и 15/2023 - усклађени дин.изн.).

Потребно је поштовати сву законску и подзаконску регулативу из области заштите животне средине и заштите природе тако да пројектна решења имају што мањи утицај на животну средину и амбијентални простор.

Сходно Правилнику о шумском реду („Сл. гласник РС“, бр. 38/11, 75/2016, 94/17 и 87/21) сеча стабала, израда, извоз, изношење и привлачење дрвета и други начин померања дрвета са места сече, врше се у време и на начин којим се обезбеђује најмање оштећење околних стабала, подмлатка, земљишног покривача, остале флоре, фауне и објеката, као и спречавање загађивања земљишта органским горивима и моторним уљем. За било какву активност у шуми и на шумском земљишту потребно је прибавити сагласност ЈП „Србијашуме“.

Особа за контакт: Милена Денић, дипл. про. план. тел.: 064/815 55 89.


Прилог на ЦД-у:

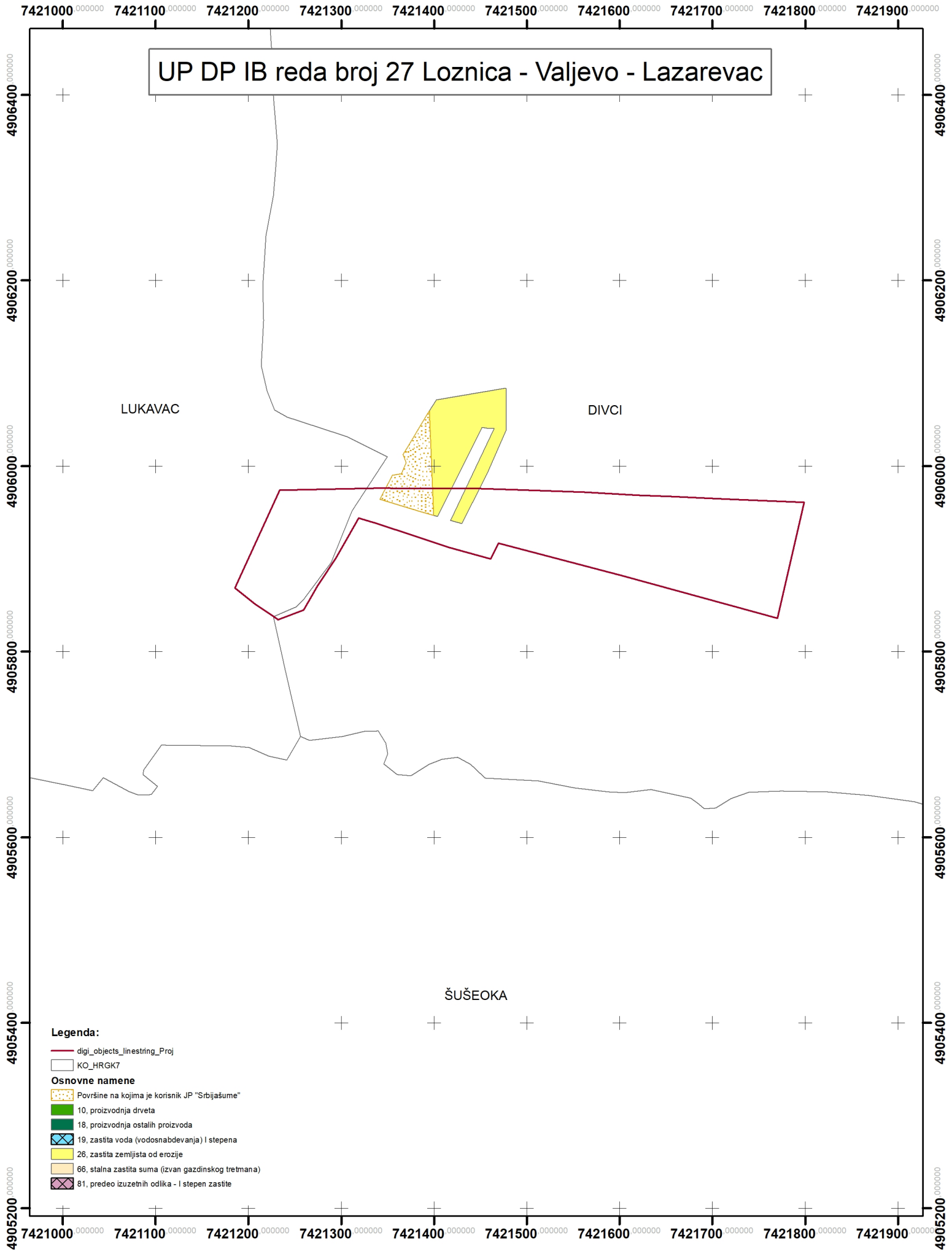
- Тематска карта основне намене,
- Тематска карта састојинске целине.

Вршилац дужности директора
Игор Брауновић



7421000.000000 7421100.000000 7421200.000000 7421300.000000 7421400.000000 7421500.000000 7421600.000000 7421700.000000 7421800.000000 7421900.000000





03 Бр. 021-4509/2
19.01.2024



ГРАДСКА УПРАВА ГРАДА ВАЉЕВА
Одељење за урбанизам, грађевинарство, саобраћај
и заштиту животне средине
ул. Карађорђева бр. 64
14000 ВАЉЕВО



Предмет: Обавештење

Заводу за заштиту природе Србије обратили сте се Обавештењем бр. 35-287/2023-07 од 21.12.2023. године о јавној презентацији Урбанистичког пројекта за изградњу објекта јавне намене на ДП ИБ реда број 27 Лозница-Ваљево-Лазаревац, деоница Иверак-Лајковац, измена регулационог профила на стационажи: km 4+638 – 5+207 (десно) – сепаратор 9, km 15+675 – 15+835 (лево) – сепаратор 19 и 21, km 17+125 – 17+230 (десно) – сепаратор 22 – у обухвату локације Града Ваљева.

Увидом у документацију Завода утврђено је да Завод за заштиту природе Србије није издао услове заштите природе за предметни Урбанистички пројекат. Овим путем вас обавештавамо да у складу са чл. 9. Закона о заштити природе („Службени гласник РС“, бр. 36/2009, 88/2010, 91/2010–исправка, 14/2016, 95/2018–други закон и 71/2021), Завод за Заштиту природе Србије издаје услове заштите природе, између осталог и за Урбанистичке пројекте.



Достављено:
- Подносиоцу захтева
- Архиви





Република Србија

МИНИСТАРСТВО ПОЉОПРИВРЕДЕ,
ШУМАРСТВА И ВОДОПРИВРЕДЕ

Број: 000500556 2023 14840 007 001 000 001

Датум: 22. јануар 2024. године

Београд



ГРАД ВАЉЕВО

- Градска управа Града Ваљева -

- Одељење за урбанизам, грађевинарство, саобраћај и заштиту животне средине -

ВАЉЕВО

Карађорђева 64

У вези са вашим дописом број: 35-287/2023-07 од 21. децембра 2023. године, којим сте ово министарство обавестили о изради Урбанистичког пројекта за изградњу објекта јавне намене ДП ИБ реда број 27 Лозница – Ваљево – Лазаревац – деоница Иверак – Лајковац, измена регуларног профила на стационажи: КМ 4+638 – 5+207 (десно) – сепаратор 9, КМ 15+675 – 15+835 (лево) – сепаратор 19 и 21, КМ 17+125 – 17+230 (десно) – сепаратор 22 – у обухвату локације Града Ваљева (у даљем тексту: Урбанистички пројекат), уз захтев за достављање евентуалних примедба и сугестија на исти, обавештавамо вас о следећем:

Приликом израде наведеног урбанистичког пројекта потребно је поштовати одредбе Закона о пољопривредном земљишту („Службени гласник РС”, бр. 62/06, 65/08 - др. закон, 41/09, 112/15, 80/17 и 95/18 - др. закон), које се односе на заштиту, уређење и коришћење пољопривредног земљишта.

Чланом 15. наведеног закона прописано је да се пољопривредно земљиште користи за пољопривредну производњу и не може се користити у друге сврхе, осим у случајевима и под условима утврђеним овим законом. Чланом 22. истог закона прописана је забрана коришћења обрадивог пољопривредног земљишта прве, друге, треће, четврте и пете катастарске класе у непољопривредне сврхе. У којим случајевима постоји могућност изузетка забране коришћења обрадивог пољопривредног земљишта у непољопривредне сврхе прописано је чланом 23. Закона о пољопривредном земљишту, док су чланом 24. тог закона прописани услови и начин давања сагласности на промену намене обрадивог пољопривредног

земљишта. Такође, чланом 27. овог закона прописано је да обрадиво пољопривредно земљиште не може да се уситни на парцеле чија је површина мања од пола хектара, односно да обрадиво пољопривредно земљиште уређено комасацијом не може да се уситни на парцеле чија је површина мања од једног хектара. Чланом 55. наведеног закона прописана је обавеза израде пројекта рекултивације пољопривредног земљишта које је коришћено за експлоатацију минералних сировина или за друге намене које немају трајни карактер.

У складу са одредбама Закона о експропријацији („Службени гласник РС”, бр. 53/95, 23/01, 20/09, 55/13 и 106/16), неопходно је спровести поступак административног преноса или експропријације, односно непотпуне експропријације.

Уколико у обухвату планског документа постоји потреба за формирањем друге врсте земљишта на подручју где су тренутно шумско земљиште и површине под шумом, неопходно је да се планским документом изврши промена намене земљишта из шумског у друге врсте земљишта у складу са чланом 88. став 8. Закона о планирању и изградњи („Службени гласник РС”, бр. 72/09, 81/09 - исправка, 64/10 - УС, 24/11, 121/12, 42/13 - УС, 50/13 - УС, 98/13 - УС, 132/14, 145/14, 83/18, 31/19, 37/19 - др. закон, 9/20, 52/21 и 62/23), а све како би био испуњен услов из члана 10. Закона о шумама.

Чланом 10. Закона о шумама је прописано под којим условима може да се врши промена намене шуме и шумског земљишта.

Указујемо и на обавезу плаћања накнаде за промену намене шуме и шумског земљишта из члана 10. Закона о шумама, која је утврђена чл. 50–55. Закона о накнадама за коришћење јавних добара („Службени гласник РС”, бр. 95/18, 49/19, 86/19, 156/20, 15/21, 15/23 и 120/23).

Имајући у виду то да се Урбанистичким пројектом не мења концепт одводњавања предметне брзе саобраћајнице, као ни други битни елементи који утичу на водни режим, треба остати при Водним условима број: 325-05-00400/2020-07 од 3. јула 2020. године, које је ово министарство – Републичка дирекција за воде издало у поступку издавања локацијских услова за изградњу државног пута ІБ реда број 27 Лозница – Ваљево – Лазаревац – деоница Иверак – Лајковац (петља на аутопуту Е-763 Београд – Пожега), на к.п. у КО Попучке, КО Луковац, КО Дивци, КО Кланица, КО Лозница и КО Веселиновац на територији Града Ваљева и на к.п. у КО Маркова Црква, КО Словац, КО Ратковац, КО Непричава и КО Рубрибреза на територији Општине Лајковац.

МИНИСТАР
Јелена Танасковић



Република Србија
АГЕНЦИЈА ЗА ПРОСТОРНО ПЛАНИРАЊЕ И
УРБАНИЗАМ РЕПУБЛИКЕ СРБИЈЕ

Број: 413/2024-06

Датум: 14.3.2024. године

Краља Милутина 10а, Београд

На основу члана 63, 63а и 166г Закона о планирању и изградњи („Службени гласник РС”, бр. 72/09, 81/09 - исправка, 64/10 - УС, 24/11, 121/12, 42/13 - УС, 50/13 - УС, 98/13 - УС, 132/14, 145/14, 83/18, 31/19, 37/19 - др. закон 9/20, 52/21 и 62/23, у даљем тексту: Закон), Комисија за стручну контролу урбанистичког пројекта, доноси:

ИЗВЕШТАЈ

**О ОБАВЉЕНОЈ СТРУЧНОЈ КОНТРОЛИ УРБАНИСТИЧКОГ ПРОЈЕКТА
ЗА ИЗГРАДЊУ ОБЈЕКТА ЈАВНЕ НАМЕНЕ ДП ИБ РЕДА БРОЈ 27 ЛОЗНИЦА-ВАЉЕВО-
ЛАЗАРЕВАЦ, ДЕОНИЦА ИВЕРАК-ЛАЈКОВАЦ, ИЗМЕНА РЕГУЛАЦИОНОГ ПРОФИЛА
НА СТАЦИОНАЖИ КМ 4+638 - 5+207 (ДЕСНО) – СЕПАРАТОР 9; КМ 15+675 - 15+835
(ЛЕВО) – СЕПАРАТОР 19 И 21 И КМ 17+125 - 17+230 (ДЕСНО) – СЕПАРАТОР 22**

1. УВОДНИ ДЕО

У складу са одредбама члана 63. и 63а Закона, орган надлежан за потврђивање, након јавне презентације, организује стручну контролу урбанистичког пројекта. Урбанистички пројекат који се израђује за изградњу објекта за које грађевинску дозволу издаје министарство надлежно за послове грађевинарства, потврђује министарство надлежно за послове урбанизма.

У складу са одредбама члана 166г Закона, Агенција за просторно планирање и урбанизам Републике Србије је надлежна да обавља стручну контролу докумената просторног и урбанистичког планирања, и контролу усклађености планских докумената, из надлежности Републике, односно аутономне покрајине, као поверене послове у складу са законом и прописима донетим на основу закона.

Сви појмови који су у овом извештају употребљени у једном граматичком роду обухватају мушки и женски род лица на која се односе.

Подаци о Комисији за стручну контролу

Комисија за стручну контролу Урбанистичког пројекта за изградњу објекта јавне намене ДП ИБ реда број 27 Лозница-Ваљево-Лазаревац, деоница Иверак-Лајковац, измена регулационог профила на стационажи км 4+638 - 5+207 (десно) – сепаратор 9; км 15+675 - 15+835 (лево) – сепаратор 19 и 21 и км 17+125 - 17+230 (десно) – сепаратор 22, формирана је Решењем министра грађевинарства, саобраћаја и инфраструктуре, број: 000388786 2023 14810 006 001 000 001 од 15.1.2024. године (у даљем тексту: Комисија), у следећем саставу:

1. мр Ђорђе Милић, дипл.пр.планер, лиценца бр. 100 0083 04, председник Комисије;
2. Бранислав Стоиловић, маст.инж.арх, лиценца бр. 321 А28 522, члан;
3. Маријана Радовановић, дипл.инж.арх, лиценце бр. 100 0173 11, 200 1245 10 и 300 G654 08, члан;
4. Марко Перишић, дипл.пр.планер, лиценце бр. 100 0095 06 и 201 0658 04, члан;
5. Драган Михајловић, дипл.инж.грађ, лиценца бр. 202 0220 03, члан; и
6. Александра Ђумић, дипл.пр.планер, лиценца бр. 100 0105 07, члан.

Послове секретара Комисије и административне послове за потребе комисије обавља Александра Ђумић.

Задатак комисије је да обави стручну контролу урбанистичког пројекта која потврђује да урбанистички пројекат није у супротности са важећим планским документима, Законом и подзаконским актима донетим на основу Закона.

Основни подаци о Урбанистичком пројекту

Назив: Урбанистички пројекат за изградњу објекта јавне намене ДП ИБ реда број 27 Лозница-Ваљево-Лазаревац, деоница Иверак-Лајковац, измена регулационог профила на стационажи km 4+638 - 5+207 (десно) – сепаратор 9; km 15+675 - 15+835 (лево) – сепаратор 19 и 21 и km 17+125 - 17+230 (десно) – сепаратор 22 (у даљем тексту: Урбанистички пројекат).

Стручни обрађивач: Институт за путеве АД Београд, Булевар Пека Дапчевића 45, Београд.

Одговорни урбаниста: Јелена Стојков, дипл.инж.арх, лиценца бр. 200 0041 03.

Инвеститор: ЈП „ПУТЕВИ СРБИЈЕ”, Булевар Краља Александра 282, Београд - Захтев за потврђивање урбанистичког пројекта је поднео Институт за путеве АД Београд, на основу Овлашћења бр. SQ2021-09 од 3.8.2021. године (China Shandong International Economic & Technical ogranak Београд), односно Овлашћења VIII бр. 953-16985 од 22.7.2021. године (ЈП Путеви Србије, Булевар краља Александра 282, Београд).

Плански основ за израду урбанистичког пројекта: Просторни план подручја посебне намене државног пута ИБ реда број 27 Лозница-Ваљево-Лазаревац, деоница Иверак-Лајковац (веза са аутопутем Е-763 Београд – Јужни Јадран, деоница Београд-Пожега) („Службени гласник РС”, бр. 2/2020 и 14/2023) и Просторни план подручја посебне намене регионалног Колубарског система снабдевања водом („Службени гласник РС”, број 123/2021).

Повод за израду урбанистичког пројекта: У складу са чланом 60. став 2. и 3. Закона о планирању и изградњи.

Посебна напомена: Закључком Владе Републике Србије, 05 број 351-3873/2020 од 21. маја 2020. године, Пројекат изградње, државног пута ИБ реда број 27 Лозница-Ваљево-Лазаревац, деоница Иверак-Лајковац (веза са аутопутем Е-763 Београд – Јужни Јадран, деоница Београд-Пожега), препознаје се као пројекат изградње и реконструкције јавне линијске саобраћајне инфраструктуре од посебног значаја за Републику Србију, тако да се реализује према посебним поступцима за линијске инфраструктурне објекте од посебног значаја за Републику Србију, у складу са прописима који регулишу ову област.

За потребе спровођења јавне презентације и стручне контроле, стручни обрађивач је у штампаном и дигиталном формату доставио елаборат урбанистичког пројекта прописан Законом и прописима донетим на основу Закона.

Подаци о седници Комисије за стручну контролу

Седница Комисије одржана је 11. марта 2024. године, са почетком у 11.00 часова у просторијама Агенције за просторно планирање и урбанизам Републике Србије, Београд, Краља Милутина 10а.

Седници Комисије присуствовали су:

А) Чланови Комисије:

1. мр Ђорђе Милић, дипл.пр.планер, председник Комисије;
2. Бранислав Стоиловић, маст.инж.арх, члан;
3. Маријана Радовановић, дипл.инж.арх, члан;
4. Марко Перишић, дипл.пр.планер, члан; и
5. Александра Ђумић, дипл.пр.планер, члан и секретар Комисије.

Б) Представници стручног обрађивача:

1. Јелена Стојков, дипл.инж.арх; и
2. Мирослав Мариф, дипл.пр.планер.

В) Представник Агенције за просторно планирање и урбанизам Републике Србије:

1. др Дејан С. Ђорђевић, дипл.пр.планер.

Седници Комисије није присуствовао Драган Михајловић, дипл.инж.грађ, члан.

2. ПРИКАЗ СПРОВЕДЕНОГ ПОСТУПКА

Пре стручне контроле и потврђивања урбанистичког пројекта, надлежни орган организује јавну презентацију урбанистичког пројекта у трајању од седам дана. На јавној презентацији се евидентирају све примедбе и сугестије заинтересованих лица.

Имајући у виду да се обухват Урбанистичког пројекта налази на територији две јединице локалне самоуправе (град Ваљево и општина Лајковац), јавна презентација урбанистичког пројекта је спроведена у свакој од наведених јединица локалне самоуправе.

Према Извештају о обављеној јавној презентацији предметног Урбанистичког пројекта (у обухвату локације на територији града Ваљева) бр. 35-287/2023-07 од 10.1.2024. године, достављеном од Одељења за урбанизам, грађевинарство, саобраћај и заштиту животне средине Градске управе града Ваљева, **јавни позив за презентацију Урбанистичког пројекта оглашен је 21. децембра 2023. године** у недељном листу „Напред“, као и на званичној интернет страници Града Ваљева (www.valjevo.rs), **а јавна презентација Урбанистичког пројекта одржана је од 28. децембра до 5. јануара 2024. године**, у холу у приземљу зграде Градске управе града Ваљева, Карађорђева 64 у Ваљеву, у Одељењу за урбанизам, грађевинарство, саобраћај и заштиту животне средине у канцеларији бр. 51 на четвртном спрату, радним даном од 10 до 14 часова, као и на званичној интернет страници Града Ваљева (www.valjevo.rs).

Према наведеном документу, а имајући у виду да се урбанистички пројекат израђује за изградњу објекта јавне намене за потребе утврђивања јавног интереса, пре јавне презентације **спроведен је поступак обавештавања** носиоца права на непокретностима у обухвату урбанистичког пројекта на територији града Ваљева, као и имаоца јавних овлашћења, о изради предметног урбанистичког пројекта и јавној презентацији.

Према Извештају о обављеној јавној презентацији предметног Урбанистичког пројекта (у обухвату локације на територији општине Лајковац) бр. 350-105/2023-03 од 27.2.2024. године, достављеном од Одељења за комунално-стамбене, грађевинске и урбанистичке послове Општинске управе Лајковац, **јавни позив за презентацију Урбанистичког пројекта оглашен је 7 дана пре почетка јавне презентације** у дневном листу „Српски Телеграф“, као и на званичној интернет страници Општине Лајковац (www.lajkovac.org.rs), **а јавна презентација Урбанистичког пројекта одржана је од 20. до 26. фебруара 2024. године**, у згради Општинске управе општине Лајковац, ул. Омладински трг бр. 1, сваког радног дана од 7 до 15 часова, као и на званичној интернет страници Општине Лајковац (www.lajkovac.org.rs).

Према наведеном документу, а имајући у виду да се урбанистички пројекат израђује за изградњу објекта јавне намене за потребе утврђивања јавног интереса, пре јавне презентације **спроведен је поступак обавештавања** носиоца права на непокретностима у обухвату урбанистичког пројекта на територији општине Лајковац, као и имаоца јавних овлашћења, о изради предметног урбанистичког пројекта и јавној презентацији.

3. ПРИМЕДБЕ И СУГЕСТИЈЕ ЗАИНТЕРЕСОВАНИХ ЛИЦА

Према Извештају о обављеној јавној презентацији предметног Урбанистичког пројекта (у обухвату локације на територији града Ваљева) бр. 35-287/2023-07 од 10.1.2024. године, достављеном од Одељења за урбанизам, грађевинарство, саобраћај и заштиту животне средине Градске управе града Ваљева, као и Извештају о обављеној јавној презентацији предметног Урбанистичког пројекта (у обухвату локације на територији општине Лајковац) бр. 350-105/2023-03 од 27.2.2024. године, достављеном од Одељења за комунално-стамбене, грађевинске и урбанистичке послове Општинске управе Лајковац, **у току трајања јавне презентације** предметног Урбанистичког пројекта **достављене су 3 примедбе заинтересованих лица**, и то:

Примедба бр. 1: Јавно предузеће за управљање и коришћење регионалног вишенаменског хидросистема „Стубо-Ровни“ КОЛУБАРА Ваљево, Поп Лукина 6А из Ваљева (на Писарници Грдаске управе града Ваљева, примљена дана 5.1.2024. године).

Скраћени приказ примедбе: Примедба се односи на то што је кат. парцела бр. 1099/1 КО Лукавац, која је у обухвату Урбанистичког пројекта, истовремено и у обухвату Просторног плана подручја посебне намене регионалног Колубарског система снабдевања водом („Службени гласник РС”, број 123/2021), као и да се на наведеној кат. парцели налазе изведени објекти регионалног челичног

цевовода деоница „Белошевац – Дивци”, те је у том смислу потребно, у складу са Законом и прописима донетим на основу Закона, планирана решења у Урбанистичком пројекту ускладити са планским документом вишег реда, односно наведеним Просторним планом подручја посебне намене.

Став стручног обрађивача: **Примедба се ПРИХВАТА.**

Закључак Комисије: ПРИХВАТА СЕ став стручног обрађивача.

Примедба бр. 2: Вићентије Јеремић из Непричава, општина Лајковац, (на Писарници Општинске управе Лајковац, примљена дана 22.2.2024. године).

Скраћени приказ примедбе: Примедба се односи на захтев да се Урбанистичким пројектом планирана експропријација дела кат. парцеле бр. 1714/1 КО Непричава, прошири на целу наведену кат. парцелу, а имајући у виду да је према ставу подносиоца примедбе остатак парцеле неуслован за употребу.

Став стручног обрађивача: **Примедба се ПРИХВАТА.**

Закључак Комисије: ПРИХВАТА СЕ став стручног обрађивача.

Примедба бр. 3: Милица Рафаиловић из Лајковца, Војводе Мишића 82 (на Писарници Општинске управе Лајковац, примљена дана 22.2.2024. године).

Скраћени приказ примедбе: Примедба се односи на захтев да се Урбанистичким пројектом планирана експропријација дела кат. парцеле бр. 298/5 КО Ратковац, прошири на целу наведену кат. парцелу, а имајући у виду да је према ставу подносиоца примедбе остатак парцеле неуслован за употребу.

Став стручног обрађивача: **Примедба се НЕ ПРИХВАТА.**

Образложење стручног обрађивача: Урбанистичким пројектом дат је предлог изузимања дела кат. парцеле бр. 298/5 КО Ратковац, на начин да остатак парцеле остане функционалан са приступом. Приступ парцели остаје као у постојећем стању, с тим што је на предметној парцели положена цев у функцији Сепаратора.

Закључак Комисије: ПРИХВАТАЈУ СЕ став и образложење стручног обрађивача. Поред тога, Комисија наводи и одредбе члана 10. Закона о експропријацији („Службени гласник РС”, бр. 53/95, 20/2009, „Службени лист СРЈ”, бр. 16/2001-СУС и „Службени гласник РС”, бр. 55/2013-УС и 106/2019 – аутентично тумачење), према којима ако се приликом експропријације једног дела непокретности утврди да сопственик нема економског интереса да користи преостали део непокретности, односно ако је због тога на преосталом делу непокретности онемогућена или битно отежана његова егзистенција, експроприсаће се, на његов захтев, и тај део непокретности, те у том смислу упућује подносиоца примедбе да има могућност остваривања својих права и у самом поступку експропријације предметне непокретности.

Накнадно, након формулисања Извештаја о обављеној јавној презентацији, Градској управи Града Ваљева, достављена су 3 дописа ималаца јавних овлашћења, и то:

Допис бр. 1: ЈП „Србијашуме”, Булевар Михајла Пупина 113, Београд, број 1088 од 22.1.2024. године (достављен након завршетка јавне презентације Урбанистичког пројекта у обухвату локације на територији града Ваљева), сачињен у форми услова за израду Урбанистичког пројекта, чији саставни део чине и 2 графичка прилога „Тематска карта основне намене” и „Тематска карта састојинске целине”.

Закључак Комисије: Наведене услове имаоца јавних овлашћења уврстити као саставни део Урбанистичког пројекта.

Допис бр. 2: Завод за заштиту природе Србије, Јапанска 35, Нови Београд, 03 број 021-4509/2 од 19.1.2024. године (достављен након завршетка јавне презентације Урбанистичког пројекта у обухвату локације на територији града Ваљева), у оквиру кога је наведено да у складу са прописима који регулишу ову област, наведени ималац јавних овлашћења издаје услове заштите природе, између осталог и за урбанистичке пројекте.

Закључак Комисије: За потребе израде Урбанистичког пројекта коришћени су Локацијски услови прибављени у поступку израде Идејног пројекта предметног државног пута. У даљем поступку израде техничке документације, након потврђивања Урбанистичког пројекта, кроз систем обједињене процедуре у складу са Законом и прописима донетим на основу Закона, потребно је обратити се надлежном имаоцу јавних овлашћења за исхођивање одговарајућих услова.

Допис бр. 3: Министарство пољопривреде, шумарства и водопривреде, Београд, број 000500556 023 14840 007 001 000 001 од 22.1.2024. године (достављен након завршетка јавне презентације Урбанистичког пројекта у обухвату локације на територији града Ваљева), сачињен у форми обавештења у оквиру кога се наводи законска регулатива, односно поједине одредбе закона који регулишу предметну област, а које је потребно поштовати приликом израде Урбанистичког пројекта. Такође, наводи се да имајући у виду да се Урбанистичким пројектом не мења концепт одводњавања предметног државног пута, остају на снази Водни услови број 325-05-00400/2020-07 од 3. јула 2020. године, које је ово министарство – Републичка дирекција за воде, издало у поступку издавања Локацијских услова за изградњу предметног државног пута.

Закључак Комисије: Текстуални део Урбанистичког пројекта допунити наведеним ставовима надлежног имаоца јавних овлашћења.

4. ПРИМЕДБЕ И СУГЕСТИЈЕ КОМИСИЈЕ

Након разматрања и стручне контроле, Комисија констатује да је потребна корекција Урбанистичког пројекта, и то:

Примедбе Комисије

- У називу Урбанистичког пројекта на насловној и поднасловној страни, у заглављу итд. наведена је стационача 5+207, док је у Изјави одговорног урбанисте, у текстуалном делу у поглављу 1. **ПОВОД И ЦИЉ ИЗРАДЕ УРБАНИСТИЧКОГ ПРОЈЕКТА** итд. наведена стационача 5+208. Проверити и извршити одговарајуће корекције у текстуалном и графичком делу Урбанистичког пројекта;
- У текстуалном делу, у поглављу 2. **ОБУХВАТ УРБАНИСТИЧКОГ ПРОЈЕКТА** (на стр. 5), као део Локације 1 наведене су и кат. парцеле бр. 1617/2 и 1618/3 КО Дивци, које се не наводе у Табели бр. 4 – *Подаци о парцелама у обухвату урбанистичког пројекта* (стр. 8). Проверити и извршити одговарајуће корекције у складу са графичким делом Урбанистичког пројекта;
- Имајући у виду да се кат. парцела бр. 1099/1 КО Лукавац која је у обухвату овог Урбанистичког пројекта, налази и у обухвату *Просторног плана подручја посебне намене регионалног Колубарског система снабдевања водом („Службени гласник РС”, бр. 123/2021)*, исти навести као плански основ за израду Урбанистичког пројекта и извршити усклађивање планираних решења са решењима из наведеног планског основа;
- Извршити правно-техничку редакцију елабората урбанистичког пројекта:
 - Правну адресу планског основа *Просторни план подручја посебне намене државног пута II реда број 27 Лозница–Ваљево–Лазаревац, деоница Иверак–Лајковац (веза са аутопутем Е-763 Београд – Јужни Јадран, деоница Београд–Пожега)* („Службени гласник РС”, бр. 2/2020 и 14/2023), исправно навести у свим деловима елабората урбанистичког пројекта (нпр. у поглављу 3. **ПРАВНИ И ПЛАНСКИ ОСНОВ**, исправно наведена, док у поглављима 4. **ПОСТОЈЕЋЕ СТАЊЕ** и 5. **ИЗВОД ИЗ ПЛАНСКОГ ДОКУМЕНТА ВИШЕГ РЕДА**, недостаје број службеног гласника 14/2023), и проверити и по потреби исправити и остале називе аката и правне адресе службених гласила на које се позива у предметном урбанистичком пројекту;
 - Накнадно достављене дописе - „ЈЛ „Србијашуме”, Булевар Михајла Пупина 113, Београд, број 1088 од 22.1.2024. године, *Завод за заштиту природе Србије*, Јапанска 35, Нови Београд, 03 број 021-4509/2 од 19.1.2024. године и *Министарство пољопривреде, шумарства и водопривреде*, Београд, број 000500556 023 14840 007 001 000 001 од 22.1.2024. године, приложити као саставни део документације Урбанистичког пројекта;
 - У циљу комплетне правно-техничке редакције, проверити текстуални и графички део Урбанистичког пројекта у целини и по потреби извршити и друге техничке и термилошке исправке и међусобно усаглашавање свих делова Урбанистичког пројекта.

5. ЗАКЉУЧАК

Комисија након разматрања и стручне контроле констатује да *Урбанистички пројекат за изградњу објекта јавне намене ДП ИБ реда број 27 Лозница-Ваљево-Лазаревац, деоница Иверак-Лајковац, измена регулационог профила на стационажи кт 4+638 - 5+207 (десно) – сепаратор 9; кт 15+675 - 15+835 (лево) – сепаратор 19 и 21 и кт 17+125 - 17+230 (десно) – сепаратор 22, НИЈЕ У СУПРОТНОСТИ* са важећим планским документима ширег подручја, Законом и прописима донетим на основу Закона, и предлаже надлежном органу да, након поступања у складу са датим примедбама и сугестијама Комисије, прихваћеним примедбама и сугестијама заинтересованих лица, као и закључцима Комисије који се односе на накнадно достављене дописе ималаца јавних овлашћења, потврди предметни урбанистички пројекат.

Имајући у виду да поступање по наведеним примедбама и сугестијама значајно не утиче на планирана решења, **Комисија констатује да није потребно поновно спровођење поступка јавне презентације** Урбанистичког пројекта.

Комисија констатује да предметни урбанистички пројекат са идејним решењем представља основ за издавање локацијских услова у складу са чланом 57. став 4. Закона о планирању и изградњи и Упутством о примени појединих одредби Закона о планирању и изградњи, број 011-00-605/2020-1 од 27. новембра 2020. године које је донело Министарство грађевинарства, саобраћаја и инфраструктуре.


Комисија констатује да предметни урбанистички пројекат са идејним решењем садржи могућности, ограничења и услове за изградњу, односно услове за прикључење на комуналну, саобраћајну и осталу инфраструктуру надлежних ималаца јавних овлашћења у складу са чланом 54. став 1. Закона о планирању и изградњи.

Напомињемо да је у складу са чланом 77. став 5. Правилника о садржини, начину и поступку израде докумената просторног и урбанистичког планирања („Службени гласник РС”, број 32/19) **одговорни урбаниста у обавези да приложи Изјаву** да је урбанистички пројекат усклађен са Законом и прописима донетим на основу Закона, као и да је израђен у складу са важећим планским документима.

Проверу поступања стручног обрађивача по овом Извештају, извршиће секретар Комисије.

Кориговану верзију Урбанистичког пројекта за изградњу објекта јавне намене ДП ИБ реда број 27 Лозница-Ваљево-Лазаревац, деоница Иверак-Лајковац, измена регулационог профила на стационажи кт 4+638 - 5+207 (десно) – сепаратор 9; кт 15+675 - 15+835 (лево) – сепаратор 19 и 21 и кт 17+125 - 17+230 (десно) – сепаратор 22, стручни обрађивач доставља у најмање два примерка у штампаном и три примерка у дигиталном формату (од којих један штампани и два дигитална примерка задржава Агенција), ради упућивања у процедуру потврђивања.

Председник Комисије

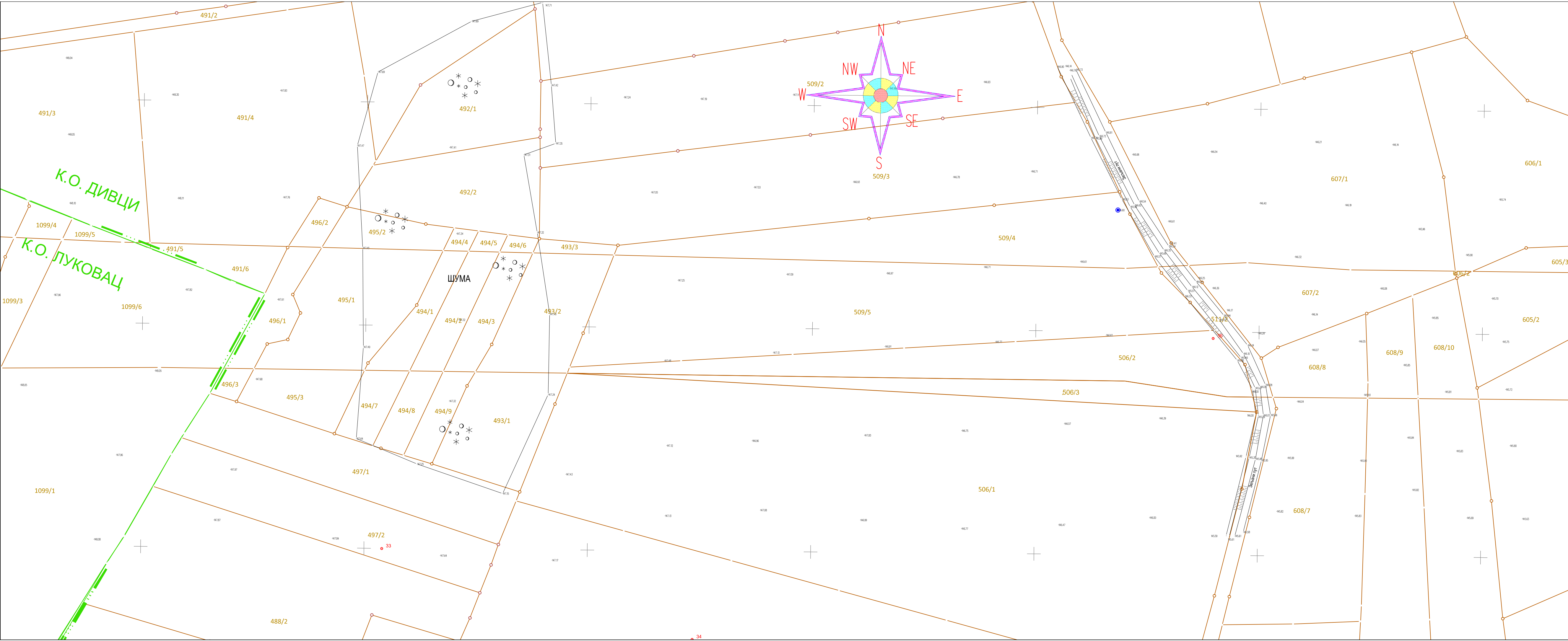

- мр Ђорђе Милић, дипл. пр. планер

ПРИВРЕМЕНИ ДИРЕКТОР

мр Ђорђе Милић


Урбанистички пројекат за изградњу објекта јавне намене ДП ІБ реда број 27 Лозница-Ваљево-Лазаревац,
деоница Иверак-Лајковац, измена регулационог профила на стациожи km 4+638 - 5+207 (десно) – сепаратор
9, km 15+675 - 15+835 (лево) – сепаратор 19 и 21 и km 17+125 - 17+230 (десно) – сепаратор 22

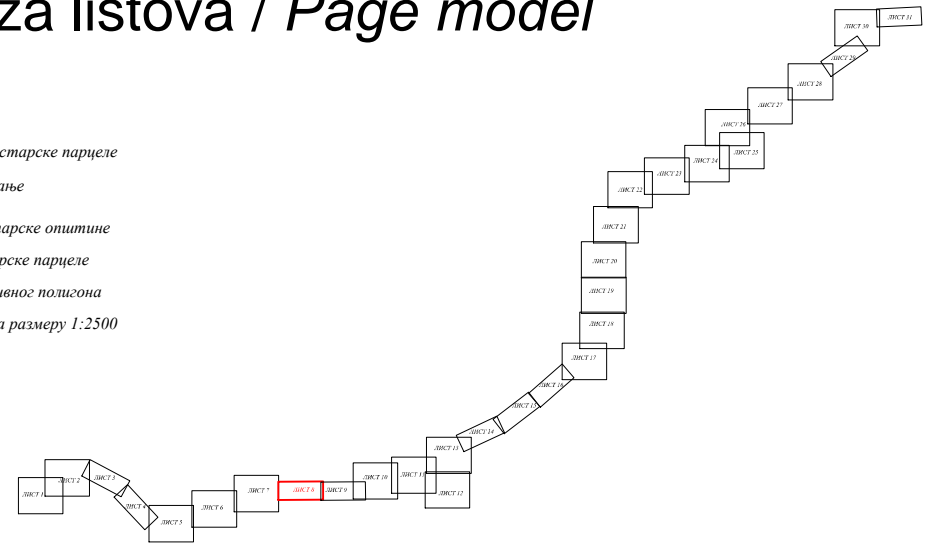
КАТАСТАРСКО - ТОПОГРАФСКИ ПЛАН



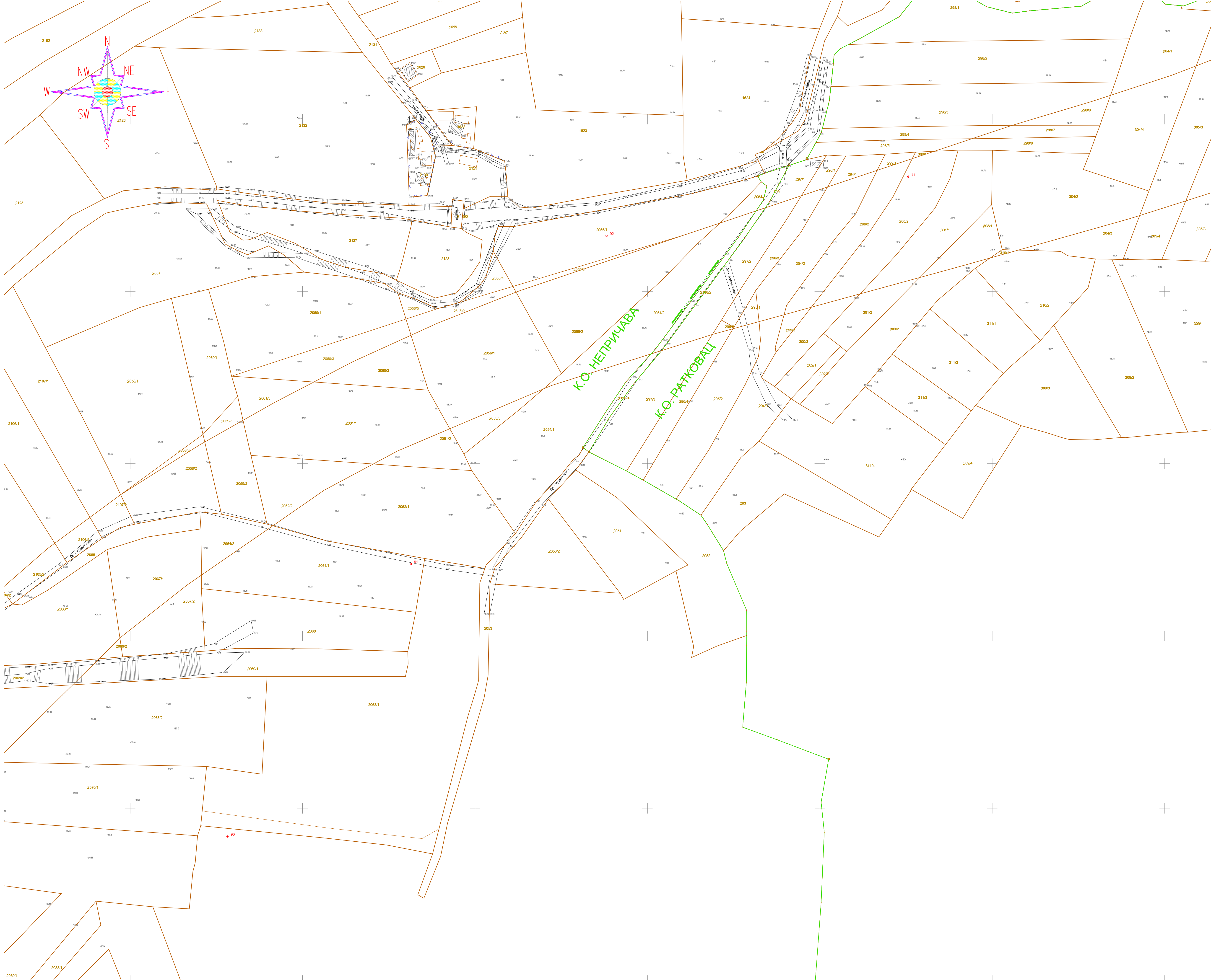
Veza listova / Page model







ЛЕГЕНДА

- Граница катастарске парцеле
- Фактичко стање
- К.О. ДИВЦИ
- 606
- 36
- Напомена: ДКП је добијен од СКН за размену 1:2500

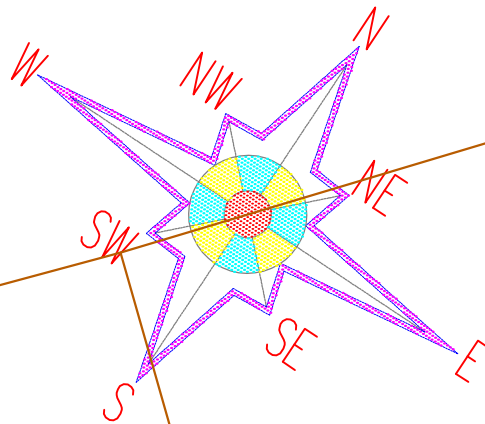


<div><div>Израђивач : ИНСТИТУТ ЗА ПУТЕВЕ АД Београд</div></div>		<div><div>Инвеститор: Јавно предузеће "ПУТЕВИ СРБИЈЕ"</div></div>	
Врста техничке документације: Пројекат за извођење - ПЗИ		Објекат: Државни пут IB реда бр.27: Лозница - Ваљево - Лазаревац деоница: Иверак - Лајковац (петља на аутопуту Е-763 Београд - Пожега)	
Главни пројектант: Мирослав Зеленбаба дипл.граф.инж.		Назив свеске: Елаборат геодетских радова	
Овлашћено лице: Милица Исаковић , дипл.инж.геод. бр.лиценце/овлашћења: 372 N325 14		Бр.свеске: Е1	
Сарадници: Бобан Грубач, инж.геодез. Марко Станојевић, спец.струк.инж.геодез. Милош Марковић, струк.инж.геодез.		Бр.техничке документације: 18-5232-E1 - ПЗИ	Датум: нов. 2023.
Сарадници: Бобан Грубач, инж.геодез. Марко Станојевић, спец.струк.инж.геодез. Милош Марковић, струк.инж.геодез.		Назив цртежа: Катастарско-Топографски план	Размера: 1:1000 Бр.цртежа: Е1.6.4/8.
<div><div>Prepared by: THE HIGHWAY INSTITUTE Joint Stock Company, Belgrade</div></div>		<div><div>Employer: Public Enterprise "ROADS OF SERBIA"</div></div>	
Type of technical documentation: Design for Construction - PZI		Facility: State road IB no.27: Loznica - Valjevo - Lazarevac section: Iverak - Lajkovac (Interchange on the motorway E-763 Beograd - Požega)	
Main Designer: Miroslav Zelenbaba , dipl-ing C.E.		Name of book: Study on Geodetic Works	
Authorised person: Milica Isaković , dipl-ing Geod.E. No of licence/authorization: 372 N325 14		No. of technical documentation: 18-5232-E1 - ПЗИ	No. of book: Е1
Associates: Boban Grubač, ing C.E. Marko Stanojević, ing.C.E. Miloš Marković, ing.C.E.		Date: nov. 2023.	Scale: 1:1000
		Name of drawing: Cadastral-Topographic plan	No.of drawing: Е1.6.4/8.



 <p>Израђивач: ИНСТИТУТ ЗА ПУТЕВЕ АД Београд</p>	 <p>Инвеститор: Јавно предузеће "ПУТЕВИ СРБИЈЕ"</p>
<p>Врста техничке документације: Пројекат за извођење - ПЗИ</p> <p>Главни пројектант: Мирослав Зеленбаба дипл.град.инж.</p> <p>Овлашћено лице: Милица Искоковић, дипл.град.инж. бр.лиценце/овлашћења: 372 N325 14</p> <p>Сарадници: Бобан Грубац, инж.геод. Марко Станојевић, спец.структ.инж.геод. Милош Марковић, структ.инж.геод.</p>  	<p>Објект: Државни пут IБ реда бр.27: Лозница - Ваљево - Лазаревац деоника: Иверак - Лајковац (петља на аутопуту Е-763 Београд - Пожега)</p> <p>Назив свеске: Елаборат геодетских радова</p> <p>Бр.техничке документације: 18-5232-Е1- ПЗИ</p> <p>Назив цртежа: Катастарско-Топографски план</p> <p>Датум: нов. 2023.</p> <p>Размера: 1:1000</p> <p>Бр.цртежа: Е.1.6.4/27.</p>
<p>Prepared by: THE HIGHWAY INSTITUTE Joint Stock Company, Belgrade</p> <p>Type of technical documentation: Design for Construction - PZI</p> <p>Main Designer: Miroslav Zelenbaba, dipl.-ing. C.E.</p> <p>Authorised person: Milica Isaković, dipl.-ing. Geod. E.</p> <p>No of licence/authorization: 372 N325 14</p> <p>Assessors: Boban Grubač, ing. C.E. Marko Stanojević, ing. C.E. Miloš Marković, ing. C.E.</p>  	<p>Employer: Public Enterprise "ROADS OF SERBIA"</p> <p>Facility: State road IB no.27: Loznica - Valjevo - Lazarevac section: Iverak - Lajkovač (Interchange on the motorway E-763 Bеоград - Požеga)</p> <p>Name of book: Study on Geodetic Works</p> <p>No. of book: E1</p> <p>No. of technical documentation: 18-5232-E1- ПЗИ</p> <p>Date: nov. 2023.</p> <p>Name of drawing: Cadastral-Topographic plan</p> <p>Scale: 1:1000</p> <p>No. of drawing: E.1.6.4/27.</p>

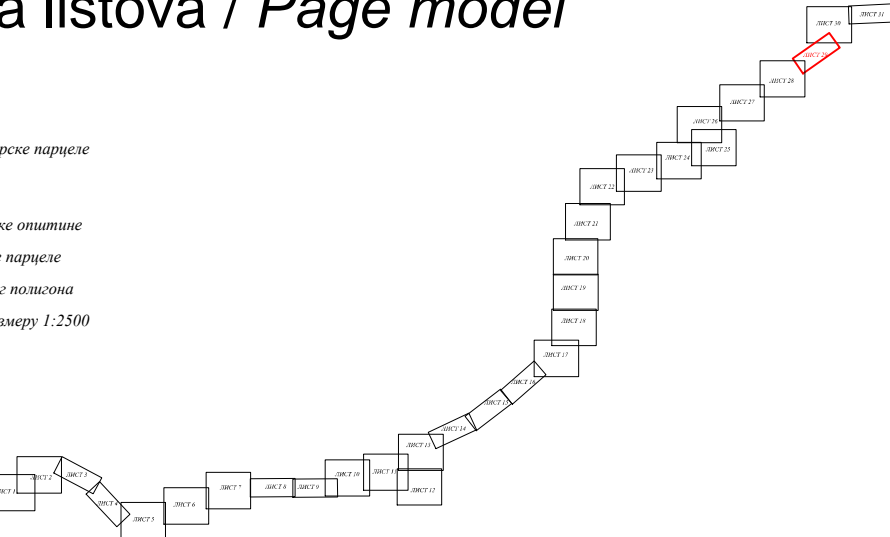
К.О. НЕПРИЧАВА



Veza listova / Page model

ЛЕГЕНДА

- Граница катастарске парцеле
- Фактичко стање
- К.О. НЕПРИЧАВА Назив катастарске општине
- 1708/1 Број катастарске парцеле
- 98 Тачке оперативног полигона
- Напомена: ДКП је добијен од СКП за размену 1:2500



Израђивач :
ИНСТИТУТ ЗА ПУТЕВЕ
АД Београд




Инвеститор:
Јавно предузеће
"ПУТЕВИ СРБИЈЕ"

Врста техничке документације:
Пројекат за извођење - ПЗИ

Главни пројектант:
Мирослав Зеленбаба дипл.граф.инж.

Овлашћено лице:
Милица Исаковић, дипл.инж.геод.
бр.лиценце/овлашћења:
372 N325 14



Сарадници:
Бобан Грубац, инж.геодез.
Марко Станојевић, спец.струк.инж.геодез.
Милош Марковић, струк.инж.геодез.



Prepared by:
THE HIGHWAY INSTITUTE
Joint Stock Company, Belgrade



Employer:
Public Enterprise
"ROADS OF SERBIA"

Type of technical documentation:
Design for Construction - PZI

Main Designer:
Miroslav Zelenbaba, dipl-ing C.E.

Authorised person:
Milica Isaković, dipl-ing Geod.E.
No of licence/authorization:
372 N325 14



Associates:
Boban Grubač, ing.C.E.
Marko Stanojević, ing.C.E.
Miloš Marković, ing.C.E.



Name of book:
Study on Geodetic Works

No. of technical documentation:
18-5232-E1 - ПЗИ

Name of drawing:
Cadastral-Topographic plan

Facility:
State road IB no.27:
Loznica - Valjevo - Lazarevac
section: Iverak - Lajkovac (Interchange on the
motorway E-763 Beograd - Požega)

No. of book:
E1

Date:
nov. 2023.

Scale:
1:1000

No.of drawing:
E1.6.4/29.

V) ИДЕЈНО РЕШЕЊЕ

0.1. НАСЛОВНА СТРАНА ГЛАВНЕ СВЕСКЕ ТЕХНИЧКЕ ДОКУМЕНТАЦИЈЕ

Институт за путеве АД Београд
бр: 10-8078
од: 09.11.2023.

0 – ГЛАВНА СВЕСКА

Инвеститор: **Јавно предузеће „Путеви Србије”**
Булевар краља Александра 282, Београд

Објекат: Државни пут IB реда бр. 27:
Лозница – Ваљево - Лазаревац
деоница: Иверак – Лајковац (петља на аутопуту
Е-763 Београд - Пожега),
од км 0+000,00 до км 18+200,00

СЕПАРАТОРИ бр. 9, 19, 21 и 22

Општина Ваљево:
К.О. Луковац, к.п.бр: 1099/1
К.О. Дивци, к.п.бр: 496/3, 497/1, 495/3, 494/7, 494/8, 494/9,
493/1, 506/1

Општина Лајковац:
К.О. Ратковац, к.п.бр: 1159/1, 297/1, 296/1, 294/1, 298/5, 298/4
К.О.Непричава, к.п.бр: 2055/1, 2054/3, 2119/1, 1623, 1624, 1631,
2195/1, 2198/3, 1713/1, 1714/1

Врста техничке документације: ИДР – Идејно решење

Врста радова: Нова градња

Пројектант: **Институт за путеве АД Београд,**
Булевар Пека Дапчевића 45, Београд

Број лиценце: 351-02-02680/2023-09

Одговорно лице пројектанта: Директор друштва **Ненад Томић**, мастер инж.грађ.
Потпис:



Главни пројектант: **Мирослав Зеленбаба**, дипл.грађ.инж.
Број лиценце: **315 8774 04**
Потпис:



Број техничке документације: 18-5232-СЕП-0-ИДР
Место и датум: Београд, новембар 2023.

0.2. САДРЖАЈ ГЛАВНЕ СВЕСКЕ

0.1.	Насловна страна главне свеске
0.2.	Садржај главне свеске
0.3.	Садржај техничке документације
0.4.	Подаци о пројектантима
0.5.	Општи подаци о објекту

0.3. САДРЖАЈ ТЕХНИЧКЕ ДОКУМЕНТАЦИЈЕ

0	ГЛАВНА СВЕСКА	бр. 18-5232-СЕП-0-ИДР
3.1.1.	Идејно решење – Сепаратор бр. 9 на km 4+638 – 5+207 (десно)	бр. 18-5232-СЕП-9-ИДР
3.1.2.	Идејно решење – Сепаратор бр. 19 и 21 на km 15+675 – 15+835 (лево)	бр. 18-5232-СЕП-19-ИДР
3.1.3.	Идејно решење – Сепаратор бр. 22 на km 17+125 – 17+230 (десно)	бр. 18-5232-СЕП-21-ИДР

0.4. ПОДАЦИ О ПРОЈЕКТАНТИМА

0. ГЛАВНА СВЕСКА:

Пројектант:

Институт за путеве АД Београд

Булевар Пека Дапчевића 45, Београд

Главни пројектант:

Мирослав Зеленбаба, дипл.грађ.инж.

Број лиценце:

315 8774 04

Потпис:

3. ПРОЈЕКАТ ХИДРОТЕХНИЧКИХ ИНСТАЛАЦИЈА

3.1. Пројекат одводњавања:

3.1.1. Идејно решење – Сепаратор бр. 9 на km 4+638 – 5+207 (десно)

Пројектант:

Институт за путеве АД Београд

Булевар Пека Дапчевића 45, Београд

Одговорни пројектант :

Наташа Стевановић, дипл.грађ.инж.

Број лиценце:

314 1716 10

Потпис:

3.1.2. Идејно решење – Сепаратор бр. 19 и 21 на km 15+675 – 15+835 (лево)

Пројектант:

Институт за путеве АД Београд

Булевар Пека Дапчевића 45, Београд

Одговорни пројектант :

Наташа Стевановић, дипл.грађ.инж.

Број лиценце:

314 1716 10

Потпис:

3.1.3. Идејно решење – Сепаратор бр. 22 на km 17+125 – 17+230 (десно)

Пројектант:

Институт за путеве АД Београд

Булевар Пека Дапчевића 45, Београд

Одговорни пројектант :

Наташа Стевановић, дипл.грађ.инж.

Број лиценце:

314 1716 10

Потпис:

0.5. ОПШТИ ПОДАЦИ О ОБЈЕКТУ И ЛОКАЦИЈИ

тип објекта:	пут	
категорија објекта:	Г	
класификација појединих делова објекта:	учешће у укупној површини објекта (%):	класификациона ознака:
	100 %	215201 - Бране и сличне конструкције за задржавање воде за било коју намену: за потребе хидроелектрана, наводњавање, регулацију водотока, заштиту од поплава
назив просторног односно урбанистичког плана:	ПРОСТОРНИ ПЛАН ПОДРУЧЈА ПОСЕБНЕ НАМЕНЕ ДРЖАВНОГ ПУТА ІБ РЕДА БРОЈ 27, ЛОЗНИЦА – ВАЉЕВО – ЛАЗАРЕВАЦ, ДЕОНИЦА ИВЕРАК – ЛАЈКОВАЦ (ВЕЗА СА АУТОПУТЕМ Е-763 БЕОГРАД – ЈУЖНИ ЈАДРАН, ДЕОНИЦА БЕОГРАД – ПОЖЕГА)	
место:	Ваљево, Лајковац	
број катастарске парцеле/списак катастарских парцела и катастарска општина:	Општина Ваљево: К.О. Луковац, к.п.бр: 1099/1 К.О. Дивци, к.п.бр: 496/3, 497/1, 495/3, 494/7, 494/8, 494/9, 493/1, 506/1 Општина Лајковац: К.О. Ратковац, к.п.бр: 1159/1, 297/1, 296/1, 294/1, 298/5, 298/4 К.О.Непричава, к.п.бр: 2055/1, 2054/3, 2119/1, 1623, 1624, 1631, 2195/1, 2198/3, 1713/1, 1714/1	
број катастарске парцеле/списак катастарских парцела и катастарских општина преко којих прелазе прикључци за инфраструктуру:		
број катастарске парцеле/списак катастарских парцела и катастарских општина на којој се налази прикључак на јавну саобраћајницу:		
ПРИКЉУЧЦИ НА ИНФРАСТРУКТУРУ:		
прикључак на	ЕЛЕКТРО МРЕЖУ,	
прикључак на	ТЕЛЕКОМУНИКАЦИОНА МРЕЖА	

ОСНОВНИ ПОДАЦИ О ОБЈЕКТУ И ЛОКАЦИЈИ

димензије објекта:	укупна дужина сепаратора 9:	110 m
	укупна дужина сепаратора 19 и 21:	140 m
	укупна дужина сепаратора 22:	60 m
	Укупна дужина: 310 m	
предрачунска вредност објекта:	53.000.000,00 РСД	

3.1.1.1 НАСЛОВНА СТРАНА

Институт за путеве АД Београд

бр: 10-8075/3

од: 09.11.2023.

3.1.1 – ИДЕЈНО РЕШЕЊЕ – СЕПАРАТОР БР. 9 НА КМ 4+638 – 5+207 (ДЕСНО)

Инвеститор:

Јавно предузеће „Путеви Србије”

Булевар краља Александра 282, Београд

Објекат:

Државни пут IB реда бр. 27:

Лозница – Ваљево - Лазаревац

деоница: Иверак – Лајковац (петља на аутопуту

Е-763 Београд - Пожега),

од км 0+000,00 до км 18+200,00

СЕПАРАТОР бр. 9

Општина Ваљево:

К.О. Луковац, к.п.бр: 1099/1

К.О. Дивци, к.п.бр: 496/3, 497/1, 495/3, 494/7, 494/8, 494/9,
493/1, 506/1

Врста техничке документације: ИДР – Идејно решење

Ознака и назив дела пројекта: 3 – Идејно решење – Сепаратор бр. 9 на км 4+638 – 5+207 (десно)

Врста радова: Нова градња

Пројектант:

Институт за путеве АД Београд,

Булевар Пека Дапчевића 45, Београд

Број лиценце:

351-02-02680/2023-09

Одговорно лице пројектанта:

Директор друштва **Ненад Томић**, мастер инж.грађ.

Потпис:

Одговорни пројектант :

Наташа Стевановић, дипл.грађ.инж.

Број лиценце:

314 I716 10

Потпис:

Број техничке документације:

18-5232-СЕП-3.1.1-ИДР

Место и датум:

Београд, новембар 2023.

3.1.1.2 САДРЖАЈ ИДЕЈНОГ РЕШЕЊА – Сепаратор бр. 9 на km 4+638 – 5+207 (десно)

3.1.1.1	Насловна страна Идејног решења – Сепаратор бр. 9 на km 4+638 – 5+207 (десно)
3.1.1.2	Садржај Идејног решења – Сепаратор бр. 9 на km 4+638 – 5+207 (десно)
3.1.1.3	Решење о одређивању одговорног пројектанта Идејног решења – Сепаратор бр. 9 на km 4+638 – 5+207 (десно)
3.1.1.4	Изјава Оговорног пројектанта Идејног решења – Сепаратор бр. 9 на km 4+638 – 5+207 (десно)
3.1.1.5	Текстуална документација
	3.1.1.5. Технички извештај
3.1.1.6	Нумеричка документација
	3.1.1.6. Координате елемената
3.1.1.7	Графичка документација
	3.1.1.7.1. Ситуација
	3.1.1.7.2. Подужни профил
	3.1.1.7.1. Детаљ

3.1.1.3 РЕШЕЊЕ О ОДРЕЂИВАЊУ ОДГОВОРНОГ ПРОЈЕКТАНТА

Институт за путеве АД Београд
бр: 10-8075
од: 09.11.2023.

На основу члана 128. Закона о планирању и изградњи („Службени гласник РС”, бр. 72/09, 81/09 – исправка, 64/10 – УС, 24/11, 121/12, 42/13 – УС, 50/13 – УС, 98/13 – УС, 132/14, 145/14, 83/18, 31/19, 37/19 – др. закон, 9/20, 52/21 и 62/23) и одредби Правилника о садржини, начину и поступку израде и начину вршења контроле техничке документације према класи и намени објекта, као:

ОДГОВОРНИ ПРОЈЕКТАНТ

за израду **ИДЕЈНОГ РЕШЕЊА – СЕПАРАТОР БР. 9 НА КМ 4+638 – 5+207 (ДЕСНО)**
који је део **ИДЕЈНОГ РЕШЕЊА** за **СЕПАРАТОРЕ бр. 9, 19, 21 и 22**

Општина Ваљево:

К.О. Луковац, к.п.бр: 1099/1;

К.О. Дивци, к.п.бр: 496/3, 497/1, 495/3, 494/7, 494/8, 494/9, 493/1, 506/1, одређује се:

Наташа Стевановић, дипл.грађ.инж. број лиценце **314 I716 10**

Пројектант:

Институт за путеве АД Београд,
Булевар Пека Дапчевића 45, Београд


Број лиценце:

351-02-02680/2023-09

Одговорно лице/заступник:

Директор друштва **Ненад Томић**, мастер инж.грађ.

Потпис:



Број техничке документације:

18-5232-СЕР-3.1.1-ИДР

Место и датум:

Београд, новембар 2023.

3.1.1.4

**ИЗЈАВА ОДГОВОРНОГ ПРОЈЕКТАНТА
ИДЕЈНОГ РЕШЕЊА № СЕПАРАТОР БР. 9 НА КМ 4+638 № 5+207 (ДЕСНО)**

*Институт за путеве АД Београд
бр: 10-8075/2
од: 09.11.2023.*

Као одговорни пројектант **ИДЕЈНОГ РЕШЕЊА – СЕПАРАТОР БР. 9 НА КМ 4+638 – 5+207 (ДЕСНО)** који је део **ИДЕЈНОГ РЕШЕЊА** за **СЕПАРАТОРЕ бр. 9, 19, 21 и 22**

Општина Ваљево:

К.О. Луковац, к.п.бр: 1099/1;

К.О. Дивци, к.п.бр: 496/3, 497/1, 495/3, 494/7, 494/8, 494/9, 493/1, 506/1:

Наташа Стевановић, дипл.грађ.инж.

ИЗЈАВЉУЈЕМ

1. Да је пројекат израђен у складу са Законом о планирању и изградњи, прописима, стандардима и нормативима из области изградње објеката и правилима струке;

Одговорни пројектант :
Број лиценце:
Потпис:

Наташа Стевановић, дипл.грађ.инж.
314 1716 10



Број техничке документације:
Место и датум:

18-5232-СЕР-3.1.1-ИДР
Београд, новембар 2023.

3.1.1.5 ТЕКСТУАЛНА ДОКУМЕНТАЦИЈА

3.1.1. ТЕКСТУАЛНА ДОКУМЕНТАЦИЈА

Приликом израде техничке документације пројекта одводњавања, објекта Државни пут IB реда бр. 27: Лозница-Ваљево-Лазаревац, деоница: Иверак-Лајковац (петља на аутопуту Е-763 Београд-Пожега), односно приликом одређивања сливова, а након тога постављања цевовода, сепарационих система, као и крајњих излива у реципијенте, указала се потреба за проширењем зоне експропријације:

Локација 1:

- km 4+700, где се налази сепаратор SEP 9 са by-passom, капацитета 50/500 l/s, реципијент је упојно поље димензија 4*60m (димензије дна), добијене из прорачуна запремине упојних поља.
- Разлог за проширење експропријације су управо димензије упојног поља као и недовољног, а потребног простора за манипулацију механизације приликом изградње истог;
-

Карактеристике сепаратора:

Regulator protoka					
Protok NS/Q max	Masa(kg)	Prečnik tanka DN	Ulivna cev	ByPass izliv	Izliv prema separatoru
50/500	280	DN 1500	GRP pipe 600	DN 500	DN 300

Sabirni šaht	Masa(kg)	Prečnik tanka	Izlivna cev	ByPass uliv	Uliv od separatora
50/500	140	DN 1000	GRP pipe 600	DN 500	DN 300

Опрема сепаратора:

- извадиви коалесцентни елемент ("филтер")
- сифонирани (потопљени) улив са дефлектором
- потопљена изливна цев
- сигурносни пловак за спречавање неконтролисаног истицања издвојених нафтних деривата
- намењен за уградњу у земљу
- отпоран на деловање узгонских сила подземних вода (висина подземне воде до улива у сепаратор)
- унутрашњи елементи сепаратора израђени од ПЕХД-а или нерђајућег челика
- тело сепаратора израђено од пластике армиране стакленим влакнима
- поклопац класе носивости Д400 према СРПС ЕН 124, светлог отвора Ø600/800мм са натписом »СЕПАРАТОР«

Сепараторски систем укупног капацитета 500 л/с, протока кроз сепаратор 50л/с. Систем се састоји од: - разделног и сабирног окна; - сепаратора са интегрисаним таложником.

Сепаратор мора бити конструисан, израђен и тестиран према СРПС ЕН 858, називне величине НС50 (протока 50л/с) са интегрисаним таложником капацитета 5.000 литара.

Истовар и монтажу сепаратора обављати дизалицом одговарајуће носивости (или другим уређајем за манипулацију теретима одговарајуће носивости).

Заптивање између елемената (тела сепаратора и елемента за повишење) са заптивним елементима (заптивкама) у испоруци.

Пре монтаже елемената за повишење треба "врат" сепаратора и гумену заптивку елемента за повишење намазати машћу за монтажу пластичних цеви.

За осигурање носивости подлоге потребно је:

1. збијањем водопрпусног насипног материјала минималне дебљине збијеног слоја 30цм при чему треба постићи збијеност од мин 80% Процтору;
2. користити подложни бетон (површине бар 30% веће од основе сепаратора) - користи се када збијањем подлоге није могуће постићи 15МН/м2.

Носиву подлогу припремити на 2 до 3цм нижу коту од дате како би се приликом монтаже (спуштања у ископ) контролом висине улива утврдила стварна потребна кота подлоге да би се сепаратор спојио на одводну инсталацију.

Након монтаже сепаратора извадити коалесцентни уложак и пловак и исте спремити на сигурно, а унутрашњост сепаратора заштити од упадања нечистоћа, смећа, грађевинског отпада и сл.

Коалесцентни елемент и сигурносни пловак треба у сепаратор вратити тек кад се сепаратор напуни водом.

Уколико је сигурносни пловак већ у сепаратору, током првог пуњења сепаратора водом пловак треба извући на површину воде јер ће у противном испуст из сепаратора остати запушен.

током монтаже, пре пуштања у погон и за време коришћења у сепаратору и таложнику се не смеју користити оштри предмети који могу оштетити елементе сепаратора.

Сепаратор је стављен у погон када се напуни чистом водом!!!

водонепропусност сепаратора и таложника се потврђује испитивањем по завршетку монтаже и није укључена у обим испоруке (испитивање је потребно извести у склопу испитивања водонепропусности целокупне инсталације).

Законска регулатива коришћена при изради пројекта

- Важећи Закон о водама
- Закона о безбедности и здрављу на раду (Сл гласник Републике Србије 101/05)
- Уредба о класификацији и категоризацији вода (Сл. Гласник СРС 5/68)
- Правилнику о хигијенској исправности воде за пиће (Службени листу СФРЈ бр.33/87 и допуна бр. 13/91)

- Правилник о методологији за процену опасности од хемијског удеса и од загађења животне средине, мерама припреме и мерама за отклањање последица (Сл.гл РС 60/94)
- Правилник о опасним материјама у водама (Сл.гл РС 31/82)
- Правилник о начину и минималном броју испитивања квалитета отпадних вода (Сл.гл. СРС 13/84)
- Закон о заштити животне средине (Сл.гл РС 66/91)
- Правилник о анализи утицаја објеката односно радова на животну средину (Сл.гл РС 61/92)
- Уредба о дозвољеним емисијама и третману отпадних материја са путева (EU стандард EN 858-1)

Одговорни пројекат,



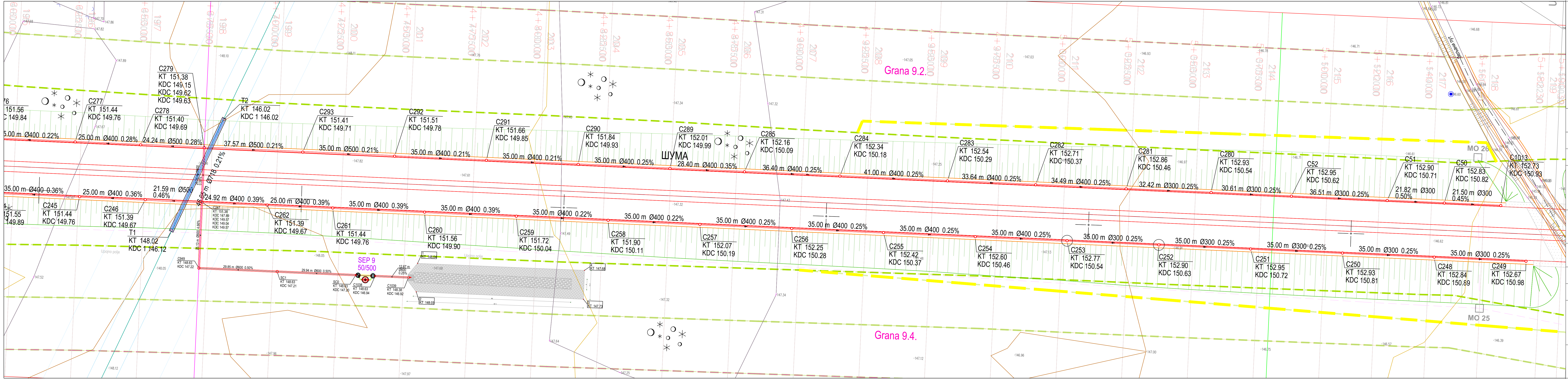
Наташа Стевановић, дипл.грађ.инж.









3.1.1.6 НУМЕРИЧКА ДОКУМЕНТАЦИЈА

3.1.6. КООРДИНАТЕ ЕЛЕМЕНАТА

Назив	X координата	Y координата	Највећи пречник цеви [mm]
C247	7.421.262,11	4.905.997,53	600
C949	7.421.261,81	4.905.972,40	600
SC1	7.421.291,67	4.905.972,05	600
SC0	7.421.321,61	4.905.971,70	600
C1038	7.421.329,03	4.905.971,62	600
C1039	7.421.341,70	4.905.971,47	600

3.1.1.7 ГРАФИЧКА ДОКУМЕНТАЦИЈА




 <div>Пројектант: ИНСТИТУТ ЗА ПУТЕВЕ АД Београд</div>		 <div>Инвеститор: Јавно предузеће "ПУТЕВИ СРБИЈЕ"</div>	
Врста техничке документације: Идејно решење - ИДР		Објекат: Државни пут IB реда бр. 27: Лозница - Ваљево - Лазаревац деоница: Иверак - Лајковац (петља на аутопуту Е-763 Београд - Пожега)	
Главни пројектант: Мирослав Зеленбаба, дипл. грађ. инж.	Параф: 	Назив свеске: СЕПАРАТОР 9	Бр. свеске: 3.1.1.
Одговорни пројектант: Наташа Стевановић, дипл. грађ. инж.	Потпис: 	Бр. техничке документације: 18-5232-3.1.1.-ИДР	Датум: новембар-22
Бр. лиценце: 314 1716 10	Сарадници:	Назив цртежа: Ситуација - СЕП 9	Размера: 1:500 Бр. цртежа: 3.1.1.7.1.
 <div>Designer: THE HIGHWAY INSTITUTE Join Stock Company, Belgrade</div>		 <div>Employer: Public Enterprise "ROADS OF SERBIA"</div>	
Type of technical documentation: Conceptual design - IDR		Facility: State road IB no.27: Loznica - Valjevo - Lazarevac section: Iverak - Lajkovac (Separate grade intersection on the highway E-763 Beograd - Požega)	
Main Designer: Miroslav Zelenbaba, dipl-ing C.E.	Initials: 	Name of book: SEPARATOR 9	
Design Engineer: Nataša Stvanović, dipl-ing C.E.	Signature: 	No. of book: 3.1.1.	No. of book: 3.1.1.
No of licence: 314 1716 10	Associates:	No. of technical documentation: 18-5232-3.1.1.-ИДР	Date: novembar-22
Initials:		Name of drawing: Site plan - SEP 9	Scale: 1:500 No. of drawing: 3.1.1.7.1.









C279 - C1039
R 1:100/100

Separator 9. Izliv

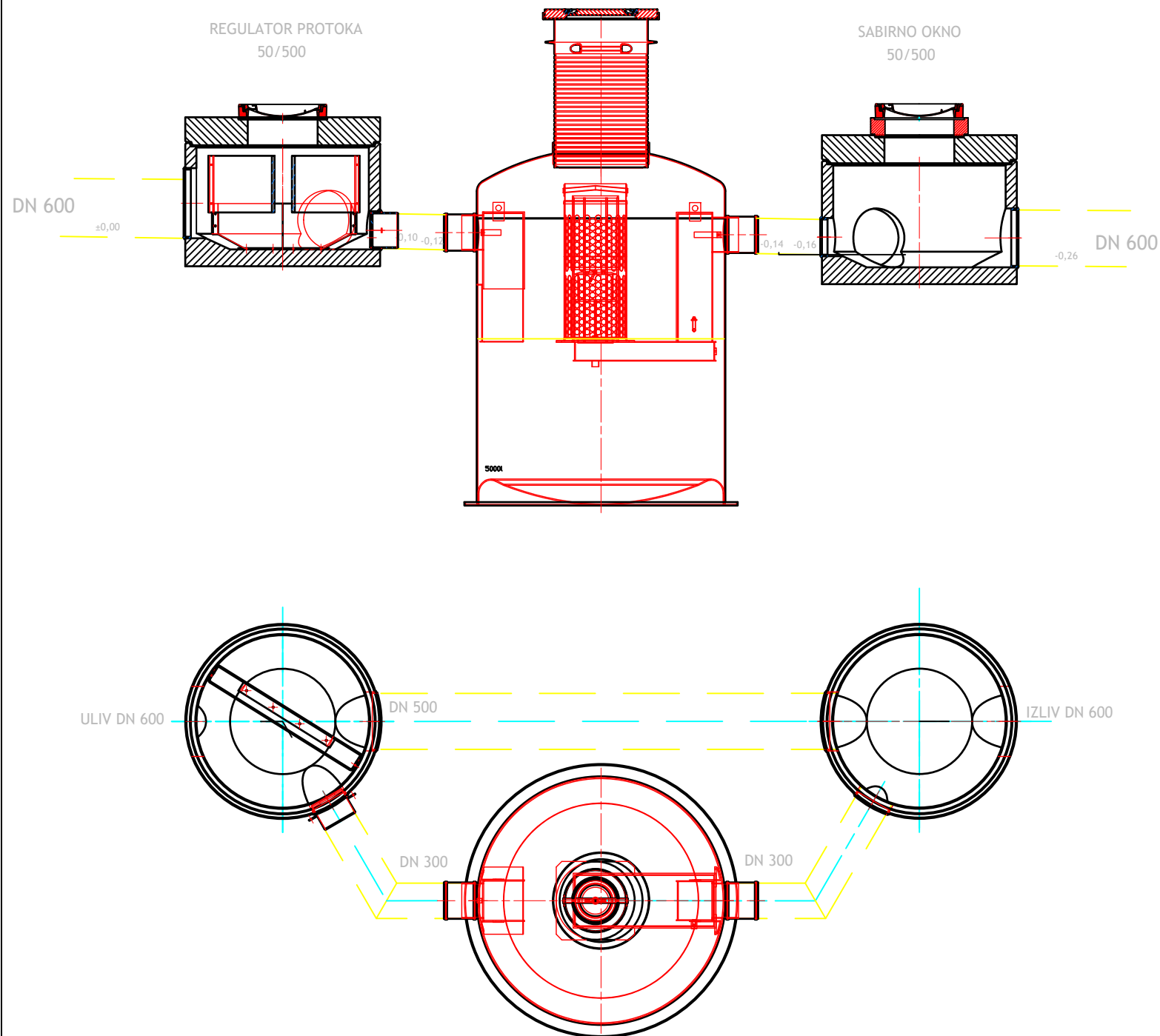
SEP 9 - Izliv u upojno polje
50/500




Naziv	C279	C247	C949	SC1	SC0	C1038	C1039
Visina terena [m.n.m]	151.38	151.38	148.63	148.63	148.63	148.63	148.38
Materijal							
Nazivni prečnik ili širina [mm]						Ø600	
Kota dna cevi [m.n.m]	148.15	148.04 147.89	147.21	147.21	147.20	146.94	146.92
Dubina dna cevi [m]	2.23	2.34 3.49	1.42	1.42	1.43	1.69	1.46
Nagib [%]		0.50%	4.66%	0.50%		3.49%	0.25%
Dužina deonice [m]		20.76m	25.13m		29.85m	7.42m	12.67m
Stacionaže čvorova	0+007.00	0+027.76	0+052.89	0+078.02	0+107.87	0+115.29	0+127.97

 <div>Проектант: ИНСТИТУТ ЗА ПУТЕВЕ АД Београд</div>		 <div>Инвеститор: Јавно предузеће "ПУТЕВИ СРБИЈЕ"</div>	
Врста техничке документације: Идејно решење - ИДР		Објекат: Државни пут IB реда бр. 27: Лозница - Ваљево - Лазаревац деоница: Иверак - Лајковац (петља на аутопуту Е-763 Београд - Пожега)	
Главни пројектант: Мирослав Зеленбаба, дипл.грађ.инж.	Параф: 	Назив свеске: СЕПАРАТОР 9	
Одговорни пројектант: Наташа Стевановић, дипл.грађ.инж. бр.лиценце: 314 1716 10	Потпис: 	Бр.техничке документације: 18-5232-3.1.1.-ИДР	
Сарадници:	Параф:	Назив цртежа: Podužni profil - SEP 9	
 <div>Designer: THE HIGHWAY INSTITUTE Join Stock Company, Belgrade</div>		 <div>Employer: Public Enterprise "ROADS OF SERBIA"</div>	
Type of technical documentation: Conceptual design - IDR		Facility: State road IB no 27: Loznica - Valjevo - Lazarevac section: Iverak - Lajkovac (Separate grade intersection on the highway E-763 Beograd -Požega)	
Main Designer: Miroslav Zelenbaba, dipl-ing C.E.	Initials: 	Name of book: SEPARATOR 9	
Design Engineer: Nataša Stvanović, dipl-ing C.E. No of licence: 314 1716 10	Signature: 	No. of technical documentation: 18-5232-3.1.1.-IDR	
Associates:	Initials:	Name of drawing: Longitudinal profile - SEP 9	

SEPARATOR LAKIH NAFTNIH DERIVATA
50/500



Пројектант:
ИНСТИТУТ ЗА ПУТЕВЕ
АД Београд



Инвеститор:
Јавно предузеће
"ПУТЕВИ СРБИЈЕ"

Врста техничке документације:
Идејно решење - ИДР

Објект:
Државни пут IB реда бр. 27:
Лозница - Ваљево - Лазаревац
деоница: **Иверак - Лајковац**
(петља на аутопуту Е-763 Београд - Пожега)

Главни пројектант:
Мирослав Зеленбаба, дипл.грађ.инж.

Параф:

Одговорни пројектант:
Наташа Стевановић, дипл.грађ.инж.
бр.лиценце:
314 I716 10

Потпис:

Назив свеске:
СЕПАРАТОР 9

Бр.свеске:
3.

Бр.техничке документације:
18-5232-3.1.2-ИДР

Датум:
новембар-22

Сарадници:

Параф:

Назив цртежа:

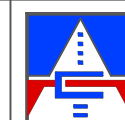
Детаљ - СЕП 9

Размера:
1:500

Бр.цртежа:
3.1.1.7.3.



Designer:
THE HIGHWAY INSTITUTE
Join Stock Company, Belgrade



Employer:
Public Enterprise "ROADS OF SERBIA"

Type of technical documentation:
Conceptual design - IDR

Facility:
State road IB no.27:
Loznica - Valjevo - Lazarevac
section: **Iverak - Lajkovac**
(Separate grade intersection on the highway
E-763 Beograd -Požega)

Main Designer:
Miroslav Zelenbaba, dipl-ing C.E.

Initials:

Design Engineer:
Nataša Stvanović, dipl-ing C.E.
No of licence:
314 I716 10

Signature:

Name of book:
SEPARATOR 9

No. of book:
3.

No. of technical documentation:
18-5232-3.1.2-IDR

Date:
novembar-22

Associates:

Initials:

Name of drawing:

Detail - SEP 9

Scale:
1:500

No.of drawing:
3.1.1.7.3.

3.1.2.1 НАСЛОВНА СТРАНА

Институт за путеве АД Београд

бр: 10-8076/3

од: 09.11.2023.

3.1.2 ¥ ИДЕЈНО РЕШЕЊЕ ¥ СЕПАРАТОР БР. 19 И 21 НА КМ 15+675 ¥ 15+835 (ЛЕВО)

Инвеститор:

Јавно предузеће „Путеви Србије”

Булевар краља Александра 282, Београд

Објект:

Државни пут IB реда бр. 27:

Лозница – Ваљево - Лазаревац

деоница: Иверак – Лајковац (петља на аутопуту

Е-763 Београд - Пожега),

од км 0+000,00 до км 18+200,00

СЕПАРАТОРИ бр. 19 и 21

Општина Лајковац:

К.О. Ратковац, к.п.бр: 1159/1, 297/1, 296/1, 294/1, 298/5, 298/4

К.О.Непричава, к.п.бр: 2055/1, 2054/3, 2119/1, 1623, 1624, 1631,
2195/1, 2198/3

Врста техничке документације: ИДР – Идејно решење

Ознака и назив дела пројекта: 3 – Идејно решење – Сепаратор 19 и 21 на км 15+675 – 15+835 (лево)

Врста радова: Нова градња

Пројектант:

Институт за путеве АД Београд,

Булевар Пека Дапчевића 45, Београд

Број лиценце:

351-02-02680/2023-09

Одговорно лице пројектанта:

Директор друштва **Ненад Томић**, мастер инж.грађ.

Потпис:



Одговорни пројектант :

Наташа Стевановић, дипл.грађ.инж.

Број лиценце:

314 I716 10

Потпис:



Број техничке документације:

18-5232-СЕП-3.1.2-ИДР

Место и датум:

Београд, новембар 2023.

3.1.2.2 САДРЖАЈ ИДЕЈНОГ РЕШЕЊА – Сепаратор бр. 19 и 21 на km 15+675 – 15+835 (лево)

3.1.2.1	Насловна страна Идејног решења – Сепаратор бр. 19 и 21 на km 15+675 – 15+835 (лево)
3.1.2.2	Садржај Идејног решења – Сепаратор бр. 19 и 21 на km 15+675 – 15+835 (лево)
3.1.2.3	Решење о одређивању одговорног пројектанта Идејног решења – Сепаратор бр. 19 и 21 на km 15+675 – 15+835 (лево)
3.1.2.4	Изјава Оговорног пројектанта Идејног решења – Сепаратор бр. 19 и 21 на km 15+675 – 15+835 (лево)
3.1.2.5	Текстуална документација
	3.1.2.5. Технички извештај
3.1.2.6	Нумеричка документација
	3.1.2.6. Координате елемената
3.1.2.7	Графичка документација
	3.1.2.7.1. Ситуација
	3.1.2.7.2. Подужни профил
	3.1.2.7.3. Детаљ

3.1.2.3

РЕШЕЊЕ О ОДРЕЂИВАЊУ ОДГОВОРНОГ ПРОЈЕКТАНТА

Институт за путеве АД Београд

бр: 10-8076

од: 09.11.2023.

На основу члана 128. Закона о планирању и изградњи („Службени гласник РС”, бр. 72/09, 81/09 – исправка, 64/10 – УС, 24/11, 121/12, 42/13 – УС, 50/13 – УС, 98/13 – УС, 132/14, 145/14, 83/18, 31/19, 37/19 – др. закон, 9/20, 52/21 и 62/23) и одредби Правилника о садржини, начину и поступку израде и начину вршења контроле техничке документације према класи и намени објекта, као:

ОДГОВОРНИ ПРОЈЕКТАНТ

за израду **ИДЕЈНОГ РЕШЕЊА – СЕПАРАТОР БР. 19 И 21 НА КМ 15+675 – 15+835 (ЛЕВО)** који је део **ИДЕЈНОГ РЕШЕЊА** за **СЕПАРАТОРЕ бр. 9, 19, 21 и 22**

Општина Лајковац:

К.О. Ратковац, к.п.бр: 1159/1, 297/1, 296/1, 294/1, 298/5, 298/4

К.О.Непричава, к.п.бр: 2055/1, 2054/3, 2119/1, 1623, 1624, 1631, 2195/1, 2198/3, одређује се:

Наташа Стевановић, дипл.грађ.инж. број лиценце **314 I716 10**

Пројектант:

Институт за путеве АД Београд,
Булевар Пека Дапчевића 45, Београд


Број лиценце:

351-02-02680/2023-09

Одговорно лице/заступник:

Директор друштва **Ненад Томић**, мастер инж.грађ.

Потпис:



Број техничке документације:
Место и датум:

18-5232-СЕП-3.1.2-ИДР
Београд, новембар 2023.

3.1.2.4

ИЗЈАВА ОДГОВОРНОГ ПРОЈЕКТАНТА ИДЕЈНОГ РЕШЕЊА № СЕПАРАТОР БР. 19 И 21 НА КМ 15+675 № 15+835 (ЛЕВО)

Институт за путеве АД Београд
бр: 10-8076/2
од: 09.11.2023.

Као одговорни пројектант **ИДЕЈНОГ РЕШЕЊА – СЕПАРАТОР БР. 19 И 21 НА КМ 15+675 – 15+835 (ЛЕВО)** који је део **ИДЕЈНОГ РЕШЕЊА** за **СЕПАРАТОРЕ бр. 9, 19, 21 и 22**

Општина Лајковац:

К.О. Ратковац, к.п.бр: 1159/1, 297/1, 296/1, 294/1, 298/5, 298/4

К.О.Непричава, к.п.бр: 2055/1, 2054/3, 2119/1, 1623, 1624, 1631, 2195/1, 2198/3, одређује се:

Наташа Стевановић, дипл.грађ.инж.

ИЗЈАВЉУЈЕМ

1. Да је пројекат израђен у складу са Законом о планирању и изградњи, прописима, стандардима и нормативима из области изградње објеката и правилима струке;

Одговорни пројектант :
Број лиценце:
Потпис:

Наташа Стевановић, дипл.грађ.инж.
314 1716 10



Број техничке документације: 18-5232-СЕП-3.1.2-ИДР
Место и датум: Београд, новембар 2023.

3.1.2.5 ТЕКСТУАЛНА ДОКУМЕНТАЦИЈА

3.1.1. ТЕКСТУАЛНА ДОКУМЕНТАЦИЈА

Приликом израде техничке документације пројекта одводњавања, објекта Државни пут IB реда бр. 27: Лозница-Ваљево-Лазаревац, деоница: Иверак-Лајковац (петља на аутопуту Е-763 Београд-Пожега), односно приликом одређивања сливова, а након тога постављања цевовода, сепарационих система, као и крајњих излива у реципијенте, указала се потреба за проширењем зоне експропријације:

- km 15+725, где се налази сепаратор SEP 19 без by-passa, капацитета 300 l/s, а реципијент је постојеће корито;
- km 15+775, где се налази сепаратор SEP 21 без by-passa, капацитета 200 l/s, а реципијент је постојеће корито;
- С обзиром да су SEP 19 и SEP 21 јако близу, проширена зона експропријације је обједињена, а разлог за проширење је недовољан простор који је потребан за манипулацију механизације приликом уграђивања оба сепаратора, и излива у постојеће корито;

HMS NS15 , nominalne veličine 15 l/s i bypass-om do 100 l/s.

Separator za teške metale sa bypass-om protoka 15/100 l/s, gde 15 l/s prolazi kroz višeslojni filterski deo.

Učinak prečišćavanja višeslojnog filtera: Suspendovane materije > 92 %, bakar > 80 %, Cink > 70 %, PAK - policiklični aromatični hidrokarbonati > 80 %, MKW - mineralni hidrokarbonati > 87 %

Sertifikovano i testirano od akreditovane institucije, a prema DIBT kriterijumu za prečišćavanje zaprljanih atmosferskih voda od čvrstih čestica i teških metala a u skladu sa standardom DWA M 153E (Nemačka).

Oprema separatora: višeslojni filterski sistem koji se menja na godinu dana. Pregrada sa bypass prolazom.

Unutrašnji elementi separatora izrađeni su od nerđajućeg čelika, pocinkovanog čelika, PEHD-a i GRP-a.

Otporan na delovanje sila uzgona od podzemnih voda.

Telo separatora izrađeno je od armiranog betona (EN 206-1), klase čvrstoće betona MB 45, klase za sredinu izloženosti: XA3, XF4.

Unutrašnjost separatora premazana je zaštitnim nepropustnim troslojnim epoksidnim premazom. Liveno gvozdeni BEGU poklopac klase nosivosti D400, svetlog otvora Ø600 i Ø800mm sa natpisom SEPARATOR.

Ukupna masa separatora iznosi 9500kg, a najtežeg dela 7000kg. Dubina ugradnje, mereno od kote poklopca do kote dna ulivne cevi, $T_{min}=1115mm$. Dno separatora sa spoljašnje strane, mereno od dna cevi na ulivu, $C=1380mm$. Spoljašnji prečnik tela separatora $D=2440mm$. Priključci DN 400 (EN 1401-UKC cevi).

Законска регулатива коришћена при изради пројекта

- Важећи Закон о водама
- Закона о безбедности и здрављу на раду (Сл гласник Републике Србије 101/05)
- Уредба о класификацији и категоризацији вода (Сл. Гласник СРС 5/68)
- Правилнику о хигијенској исправности воде за пиће (Службени листу СФРЈ бр.33/87 и допуна бр. 13/91)
- Правилник о методологији за процену опасности од хемијског удеса и од загађења животне средине, мерама припреме и мерама за отклањање последица (Сл.гл РС 60/94)
- Правилник о опасним материјама у водама (Сл.гл РС 31/82)
- Правилник о начину и минималном броју испитивања квалитета отпадних вода (Сл.гл. СРС 13/84)
- Закон о заштити животне средине (Сл.гл РС 66/91)
- Правилник о анализи утицаја објеката односно радова на животну средину (Сл.гл РС 61/92)
- Уредба о дозвољеним емисијама и третману отпадних материја са путева (EU стандард EN 858-1)

Одговорни пројекат,



Наташа Стевановић, дипл.грађ.инж.

3.1.2.6 НУМЕРИЧКА ДОКУМЕНТАЦИЈА

3.1.2.6. KOORDINATE ELEMENATA

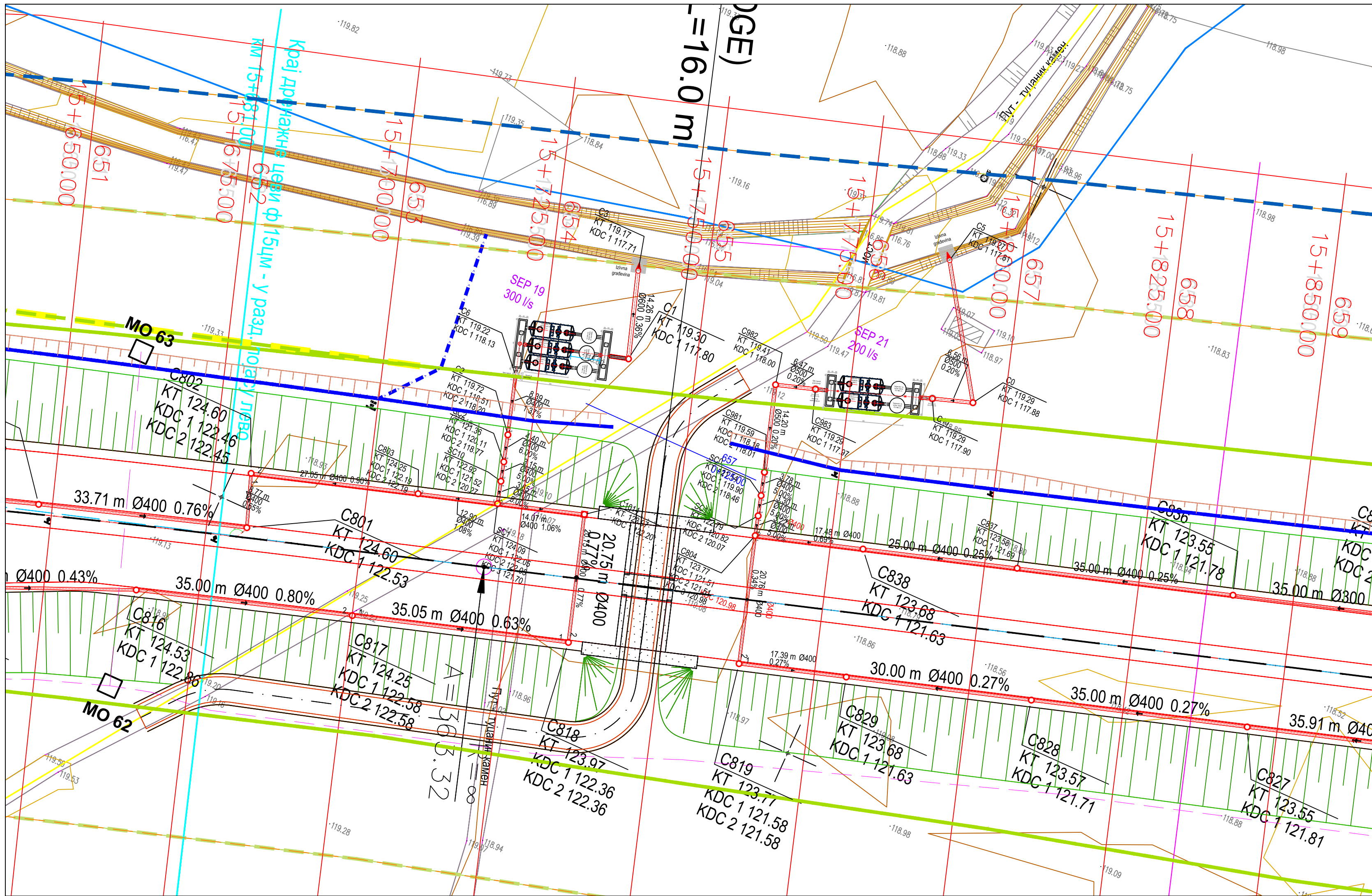
SEP 19

Naziv	X koordinata	Y koordinata	Najveći prečnik cevi [mm]
SC1	7.429.040,94	4.912.217,35	400
SC10	7.429.039,95	4.912.220,87	400
SC2	7.429.039,09	4.912.223,90	400
C2	7.429.037,88	4.912.228,13	400
SC6	7.429.037,54	4.912.229,28	400
C6	7.429.035,10	4.912.237,31	400
SC4	7.429.033,61	4.912.242,28	
SC12	7.429.034,45	4.912.242,51	
SC3	7.429.041,89	4.912.244,75	
SC5	7.429.046,19	4.912.245,95	
SC8	7.429.047,51	4.912.246,40	600
C1	7.429.050,53	4.912.247,26	600
C3	7.429.046,13	4.912.260,82	600

SEP 21

Naziv	X koordinata	Y koordinata	Najveći prečnik cevi [mm]
C804	7.429.080,84	4.912.229,75	400
SC11	7.429.079,95	4.912.232,84	400
SC0	7.429.079,04	4.912.236,01	400
C981	7.429.077,99	4.912.239,65	500
C982	7.429.073,82	4.912.253,21	500
C983	7.429.079,96	4.912.255,22	500
SC14	7.429.081,64	4.912.255,78	500
SC7	7.429.083,35	4.912.256,42	
SC9	7.429.093,60	4.912.260,11	
SC13	7.429.095,91	4.912.260,94	500
C10	7.429.097,72	4.912.261,59	500
C0	7.429.103,94	4.912.263,67	500
C5	7.429.091,07	4.912.283,01	500

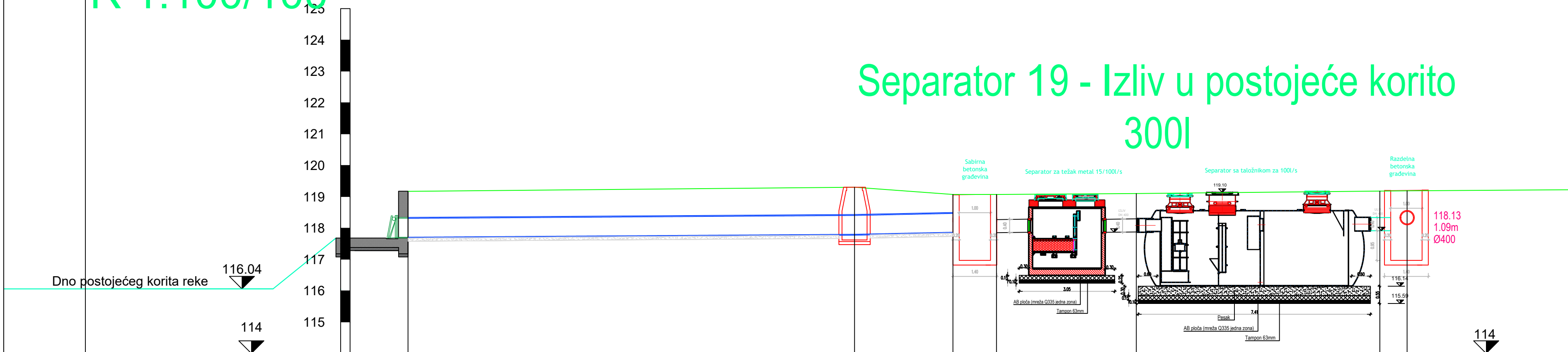
3.1.2.7 ГРАФИЧКА ДОКУМЕНТАЦИЈА



				Проектант: ИНСТИТУТ ЗА ПУТЕВЕ АД Београд				Инвеститор: Јавно предузеће "ПУТЕВИ СРБИЈЕ"		
Врста техничке документације: Идејно решење - ИДР						Објекат: Државни пут IB реда бр. 27: Лозница - Ваљево - Лазаревац деоница: Иверак - Лајковац (петља на аутопуту Е-763 Београд - Пожега)				
Главни пројектант: Мирослав Зеленбаба, дипл.грађ.инж.				Параф: 		Назив свеске: СЕПАРАТОР 19 и 21			Бр. свеске: 3.1.2.	
Одговорни пројектант: Наташа Стевановић, дипл.грађ.инж. бр.лиценце: 314 I716 10				Потпис: 		Бр. техничке документације: 18-5232-3.1.2.-ИДР			Датум: новембар-22	
Сарадници:				Параф:		Назив цртежа: Ситуација - СЕП 19/СЕП 21			Размера: 1:500 Бр. цртежа: 3.1.7.1.1.	
				Designer: THE HIGHWAY INSTITUTE Join Stock Company, Belgrade				Employer: Public Enterprise "ROADS OF SERBIA"		
Type of technical documentation: Conceptual design - IDR						Facility: State road IB no.27: Loznica - Valjevo - Lazarevac section: Iverak - Lajkovac (Separate grade intersection on the highway E-763 Beograd -Požega)				
Main Designer: Miroslav Zelenbaba, dipl-ing C.E.				Initials: 		Name of book: SEPARATOR 19 и 21			No. of book: 3.1.2.	
Design Engineer: Nataša Stvanović, dipl-ing C.E. No of licence: 314 I716 10				Signature: 		No. of technical documentation: 18-5232-3.1.2.-IDR			Date: novembar-22	
Associates:				Initials:		Name of drawing: Site plan - SEP 19/SEP 21			Scale: 1:500 No.of drawing: 3.1.7.1.1.	

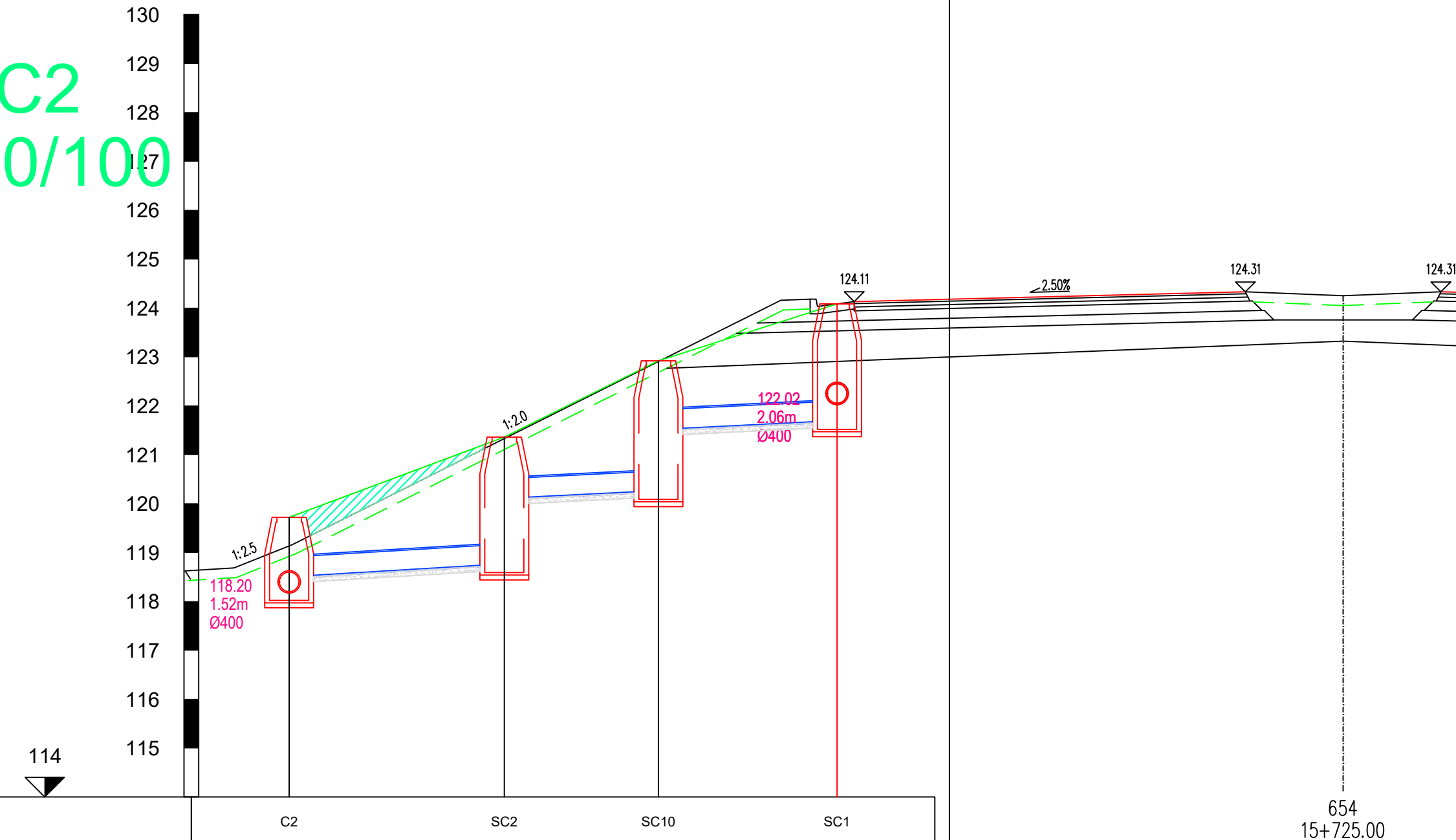
C6 - C3
R 1:100/100

Separator 19 - Izliv u postojeće korito
300l



Naziv	C3	C1	SC8	SC5	SC3	SC12	C6 SC4
Visina terena [m.n.m]	119.17	119.30	119.07	119.07	119.10	119.18	119.19
Materijal cevi							
Nazivni prečnik cevi [mm]		Ø600					
Visina nivelete [m.n.m]	117.71	117.80	117.87	117.89	117.98	118.11	118.12
Dubina nivelete [m]	1.46	1.50	1.20	1.18	1.12	1.07	1.06
Nagib [%]		0.36%			1.94%		
Dužina deonice [m]		14.26m	3.14m	1.39m	4.46m	7.78m	0.87m
Stacionaže čvorova	0+000.00	0+014.26	0+017.40	0+018.79	0+023.25	0+031.03	0+031.90

SC1 - C2
R 1:100/100




Naziv	C2	SC2	SC10	SC1
Visina terena [m.n.m]	119.72	121.36	122.92	124.09
Materijal cevi				
Nazivni prečnik cevi [mm]		Ø400		
Visina nivelete [m.n.m]	118.51	118.77	120.27	121.70
Dubina nivelete [m]	1.21	2.59	2.65	2.39
Nagib [%]		6.00%	5.00%	
Dužina deonice [m]		4.40m	3.15m	3.65m
Stacionaže čvorova	0+000.00	0+004.40	0+007.55	0+011.21

Projekatant: ИНСТИТУТ ЗА ПУТЕВЕ АД Београд		Инвеститор: Јавно предузеће "ПУТЕВИ СРБИЈЕ"	
Врста техничке документације: Идејно решење - ИДР		Објекат: Државни пут IB реда бр. 27: Лозница - Ваљево - Лазаревац деоница: Иверак - Лајковац (петља на аутопуту Е-763 Београд - Пожега)	
Главни пројекатант: Мирослав Зеленбаба, дипл.грађ.инж.	Параф: <i>KS</i>	Потпис: <i>Puiff</i>	Бр. свеске: 3.1.2.
Одговорни пројекатант: Наташа Стевановић, дипл.грађ.инж. Бр. лиценце: 314 1716 10		Назив свеске: СЕПАРАТОР 19 и 21	Датум: новембар-22
Сарадници:	Параф:	Назив цртежа: Подужни профил - СЕП 19	Размера: Бр. цртежа: 3.1.2.7.1.2.
Designer: THE HIGHWAY INSTITUTE Join Stock Company, Belgrade		Employer: Public Enterprise "ROADS OF SERBIA"	
Type of technical documentation: Conceptual design - IDR		Facility: State road IB no.27: Loznica - Valjevo - Lazarevac section: Iverak - Lajkovac (Separate grade intersection on the highway E-763 Beograd - Požega)	
Main Designer: Miroslav Zelenbaba, dipl-ing C.E.	Initials: <i>KS</i>	Name of book: SEPARATOR 19 и 21	No. of book: 3.1.2.
Design Engineer: Nataša Stvanović, dipl-ing C.E. No of licence: 314 1716 10	Signature: <i>Puiff</i>	No. of technical documentation: 18-5232-3.1.2.-IDR	Date: novembar-22
Associates:	Initials:	Name of drawing: Longitudinal profile - SEP 19	Scale: No.of drawing: 3.1.2.7.1.2.

C819 - C5
R 1:100/100

Separator 21 - Izliv u postojeće korito
200l/s



Naziv	C5	C0	C10	SC13	SC9	SC7	SC14	C983	C982	C981	SC0	SC11	C804	C819
Visina terena [m.n.m]	119.27	119.29	119.29	119.29	119.29	119.29	119.29	119.29	119.41	119.59	121.14	122.79	123.77	123.77
Materijal cevi														
Nazivni prečnik cevi [mm]														
Visina nivelete [m.n.m]														
Dubina nivelete [m]														
Nagib [%]														
Dužina deonice [m]														
Stacionaže čvorova														

656
15+775.00

Projekatant:
ИНСТИТУТ ЗА ПУТЕВЕ
АД Београд

Инвеститор:
Јавно предузеће
"ПУТЕВИ СРБИЈЕ"

Врста техничке документације:
Идејно решење - ИДР

Главни пројектант:
Мирослав Зеленбаба, дипл.грађ.инж.

Одговорни пројектант:
Наташа Стевановић, дипл.грађ.инж.

Бр.лиценце:
314 I716 10

Параф:

Потпис:

Сарадници:

Параф:

Designer:
THE HIGHWAY INSTITUTE
Join Stock Company, Belgrade

Employer:
Public Enterprise "ROADS OF
SERBIA"

Type of technical documentation:
Conceptual design - IDR

Main Designer:
Miroslav Zelenbaba, dipl-ing C.E.

Design Engineer:
Nataša Stvanović, dipl-ing C.E.

No of licence:
314 I716 10

Initials:

Signature:

Initials:

Associates:

Initials:

Објекат:
Државни пут IB реда бр. 27:
Лозница - Ваљево - Лазаревац
деоница: Иверак - Лајковац
(петља на аутопуту Е-763 Београд - Пожега)

Назив свеске:
СЕПАРАТОР 19 и 21

Бр.техничке документације:
18-5232-3.1.2.-ИДР

Назив цртежа:
Ситуација - СЕП 21

Бр.свеске:
3.1.2.

Датум:
новембар-22

Размера:
Бр.цртежа:
3.1.7.1.3.

Facility:
State road IB no.27:
Loznica - Valjevo - Lazarevac
section: Iverak - Lajkovac
(Separate grade intersection on the highway
E-763 Beograd - Požega)

Name of book:
SEPARATOR 19 и 21

No. of technical documentation:
18-5232-3.1.2.-IDR

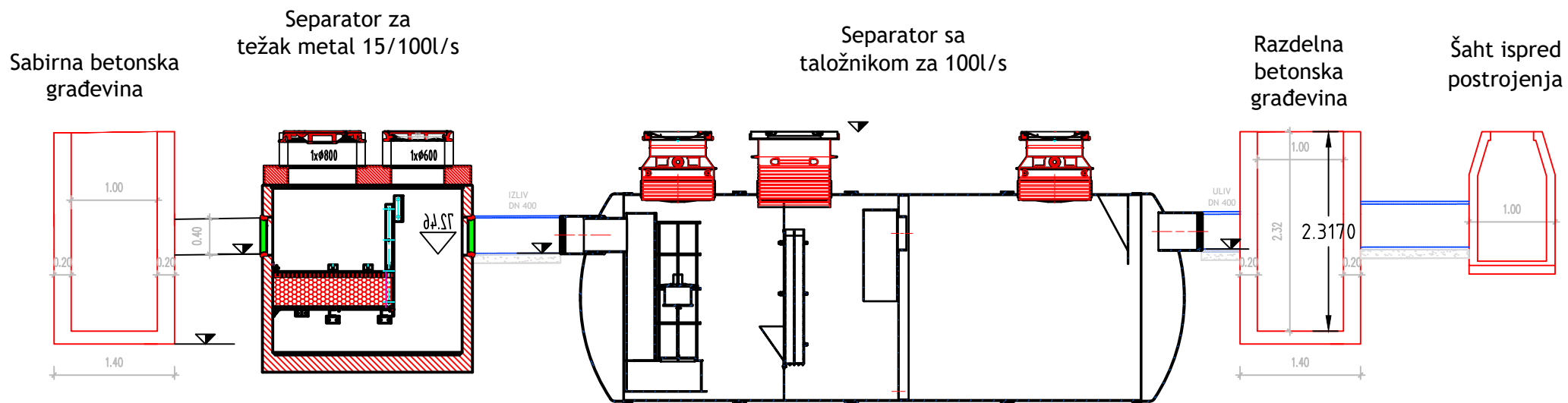
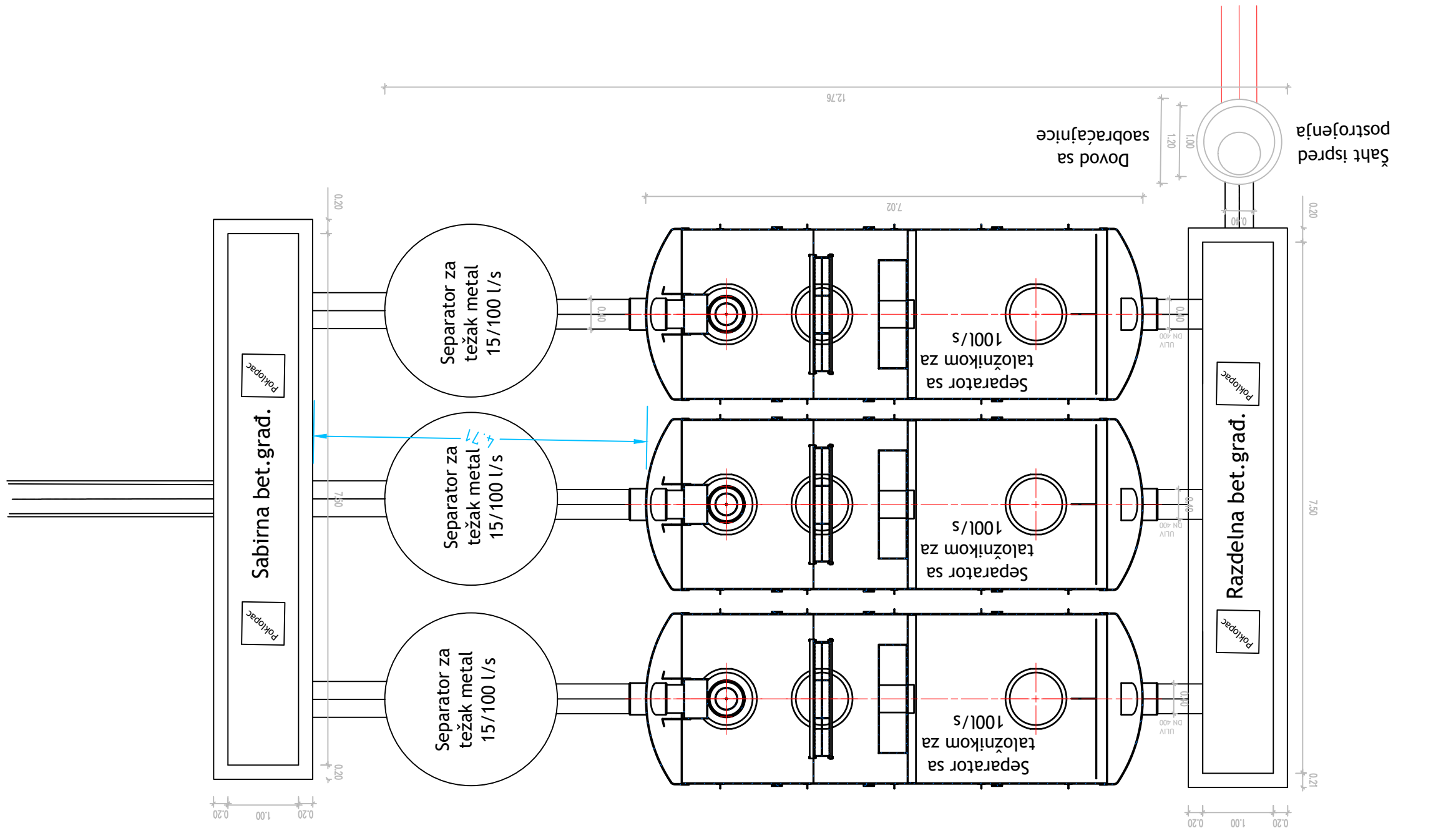
Name of drawing:
Site plan - SEP 21

No. of book:
3.1.2.

Date:
novembar-22

Scale:

No.of drawing:
3.1.7.1.3.



Пројектант:
ИНСТИТУТ ЗА ПУТЕВЕ
АД Београд



Инвеститор:
Јавно предузеће
"ПУТЕВИ СРБИЈЕ"

Врста техничке документације:
Идејно решење - ИДР

Главни пројектант:
Мирослав Зеленбаба, дипл.грађ.инж.

Параф:
[Signature]

Објекат:
Државни пут IB реда бр. 27:
Лозница - Ваљево - Лазаревац
деоница: Иверак - Лајковац
(петља на аутопуту Е-763 Београд - Пожега)

Одговорни пројектант:
Наташа Стевановић, дипл.грађ.инж.
бр.лиценце:
314 1716 10

Потпис:
[Signature]

Назив свеске:
СЕПАРАТОР 19 и 21

Бр.свеске:
3.1.2.

Бр.техничке документације:
18-5232-3.1.2.-ИДР

Датум:
новембар-22

Сарадници:

Параф:

Назив цртежа:

Размера:

Детаљ - СЕП 19

Бр.цртежа:
3.1.2.7.3.1.



Designer:
THE HIGHWAY INSTITUTE
Join Stock Company, Belgrade



Employer:
Public Enterprise "ROADS OF
SERBIA"

Type of technical documentation:
Conceptual design - IDR

Main Designer:
Miroslav Zelenbaba, dipl-ing C.E.

Initials:
[Signature]

Facility:
State road IB no.27:
Loznica - Valjevo - Lazarevac
section: Iverak - Lajkovac
(Separate grade intersection on the highway
E-763 Beograd -Požega)

Design Engineer:
Nataša Stvanović, dipl-ing C.E.
No of licence:
314 1716 10

Signature:
[Signature]

Name of book:
СЕПАРАТОР 19 и 21

No. of book:
3.1.2.

No. of technical documentation:
18-5232-3.1.2.-IDR

Date:
novembar-22

Associates:

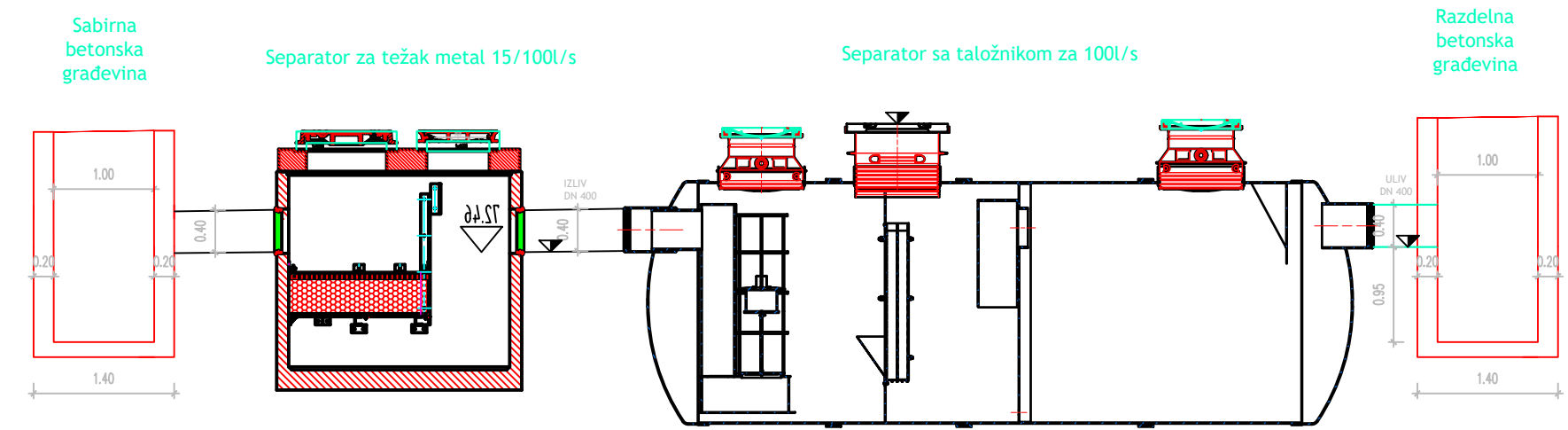
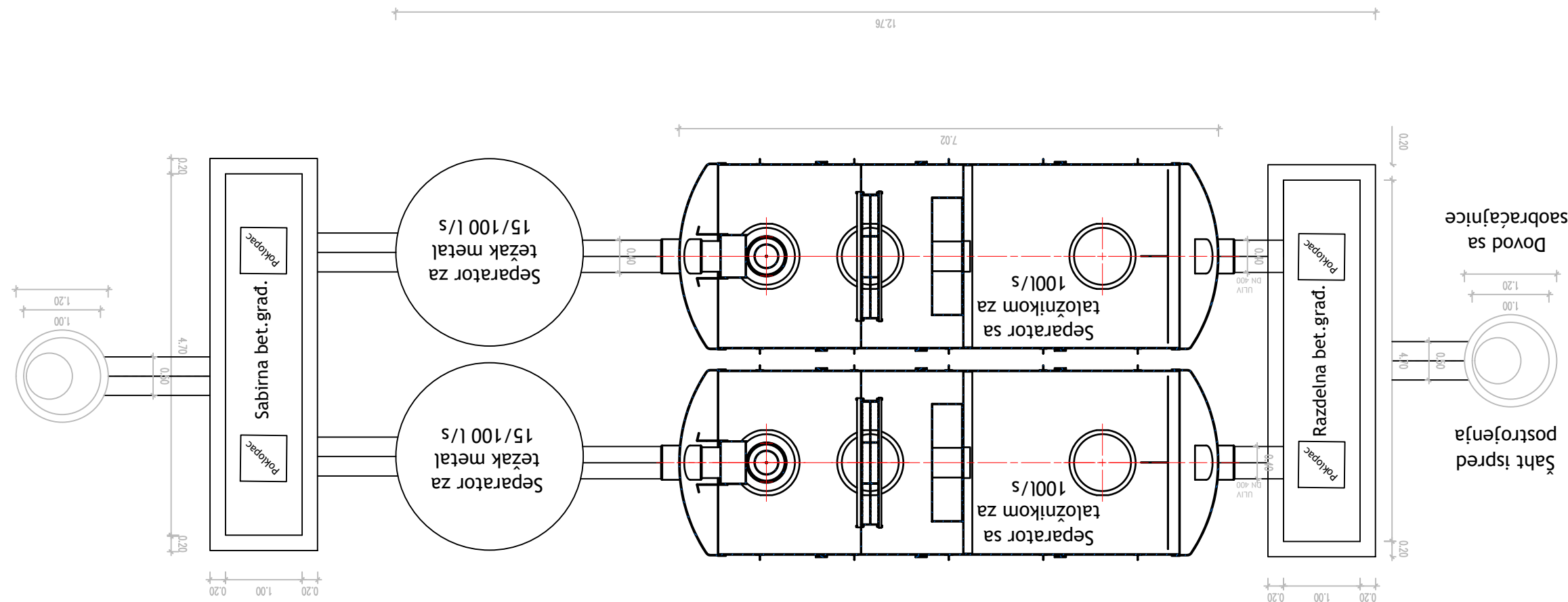
Initials:

Name of drawing:

Scale:

Detail - SEP 19

No.of drawing:
3.1.2.7.3.1.



Пројектант:
ИНСТИТУТ ЗА ПУТЕВЕ
АД Београд



Инвеститор:
Јавно предузеће
"ПУТЕВИ СРБИЈЕ"

Врста техничке документације:
Идејно решење - ИДР

Објекат: Државни пут IB реда бр. 27:
Лозница - Ваљево - Лазаревац
деоница: **Иверак - Лајковац**
(петља на аутопуту Е-763 Београд - Пожега)

Главни пројектант:
Мирослав Зеленбаба, дипл.грађ.инж.

Параф:
[Signature]

Одговорни пројектант:
Наташа Стевановић, дипл.грађ.инж.
бр.лиценце:
314 1716 10

Потпис:
[Signature]

Назив свеске:
СЕПАРАТОР 19 и 21

Бр.свеске:
3.1.2.

Бр.техничке документације:
18-5232-3.1.2.-ИДР

Датум:
новембар-22

Сарадници:

Параф:

Назив цртежа:

Детаљ - СЕП 21

Размера:

Бр.цртежа:
3.1.2.7.3.2.



Designer:
THE HIGHWAY INSTITUTE
Join Stock Company, Belgrade



Employer:
Public Enterprise "ROADS OF SERBIA"

Type of technical documentation:
Conceptual design - IDR

Facility: State road IB no.27:
Loznica - Valjevo - Lazarevac
section: **Iverak - Lajkovac**
(Separate grade intersection on the highway
Е-763 Beograd -Požega)

Main Designer:
Miroslav Zelenbaba, dipl-ing C.E.

Initials:
[Signature]

Design Engineer:
Nataša Stvanović, dipl-ing C.E.
No of licence:
314 1716 10

Signature:
[Signature]

Name of book:
СЕПАРАТОР 19 и 21

No. of book:
3.1.2.

No. of technical documentation:
18-5232-3.1.2.-IDR

Date:
novembar-22

Associates:

Initials:

Name of drawing:

Detail - SEP 21

Scale:

No.of drawing:
3.1.2.7.3.2.

3.1.3.1 НАСЛОВНА СТРАНА

Институт за путеве АД Београд
бр: 10-8077/3
од: 09.11.2023.

3.1.3 ¥ ИДЕЈНО РЕШЕЊЕ ¥ СЕПАРАТОР БР. 22 НА КМ 17+125 ¥ 17+230 (ДЕСНО)

Инвеститор: **Јавно предузеће „Путеви Србије”**
Булевар краља Александра 282, Београд

Објект: Државни пут IB реда бр. 27:
Лозница – Ваљево - Лазаревац
деоница: Иверак – Лајковац (петља на аутопуту
Е-763 Београд - Пожега),
од км 0+000,00 до км 18+200,00

СЕПАРАТОР бр. 22

Општина Лајковац:
К.О.Непричава, к.п.бр: 1713/1, 1714/1

Врста техничке документације: ИДР – Идејно решење


Ознака и назив дела пројекта: 3 – Идејно решење – Сепаратор бр. 22 на км 17+125 –
17+230 (десно)

Врста радова: Нова градња

Пројектант: **Институт за путеве АД Београд,**
Булевар Пека Дапчевића 45, Београд

Број лиценце: 351-02-02680/2023-09

Одговорно лице пројектанта: Директор друштва **Ненад Томић**, мастер инж.грађ.
Потпис:



Одговорни пројектант : **Наташа Стевановић**, дипл.грађ.инж.
Број лиценце: **314 1716 10**
Потпис:



Број техничке документације: 18-5232-СЕП-3.1.3-ИДР
Место и датум: Београд, новембар 2023.

3.1.3.2 САДРЖАЈ ИДЕЈНОГ РЕШЕЊА – Сепаратор бр. 22 на km 17+125 – 17+230 (десно)

3.1.3.1	Насловна страна Идејног решења – Сепаратор бр. 22 на km 17+125 – 17+230 (десно)
3.1.3.2	Садржај Идејног решења – Сепаратор бр. 22 на km 17+125 – 17+230 (десно)
3.1.3.3	Решење о одређивању одговорног пројектанта Идејног решења – Сепаратор бр. 22 на km 17+125 – 17+230 (десно)
3.1.3.4	Изјава Оговорног пројектанта Идејног решења – Сепаратор бр. 22 на km 17+125 – 17+230 (десно)
3.1.3.5	Текстуална документација
	3.1.3.5. Технички извештај
3.1.3.6	Нумеричка документација
	3.1.2.6. Координате елемената
3.1.3.7	Графичка документација
	3.1.3.7.1. Ситуација
	3.1.3.7.2. Подужни профили
	3.1.3.7.3. Детаљ

3.1.3.3 РЕШЕЊЕ О ОДРЕЂИВАЊУ ОДГОВОРНОГ ПРОЈЕКТАНТА

Институт за путеве АД Београд
бр: 10-8077
од: 09.11.2023.

На основу члана 128. Закона о планирању и изградњи („Службени гласник РС”, бр. 72/09, 81/09 – исправка, 64/10 – УС, 24/11, 121/12, 42/13 – УС, 50/13 – УС, 98/13 – УС, 132/14, 145/14, 83/18, 31/19, 37/19 – др. закон, 9/20, 52/21 и 62/23) и одредби Правилника о садржини, начину и поступку израде и начину вршења контроле техничке документације према класи и намени објекта, као:

ОДГОВОРНИ ПРОЈЕКТАНТ

за израду **ИДЕЈНОГ РЕШЕЊА – СЕПАРАТОР БР. 22 НА КМ 17+125 – 17+230 (ДЕСНО)** који је део **ИДЕЈНОГ РЕШЕЊА** за **СЕПАРАТОРЕ бр. 9, 19, 21 и 22**

Општина Лајковац:

К.О.Непричава, к.п.бр: 1713/1, 1714/1, одређује се:

Наташа Стевановић, дипл.грађ.инж. број лиценце **314 I716 10**

Пројектант:


Институт за путеве АД Београд,
Булевар Пека Дапчевића 45, Београд

Број лиценце:

351-02-02680/2023-09

Одговорно лице/заступник:
Потпис:

Директор друштва **Ненад Томић**, мастер инж.грађ.



Број техничке документације:
Место и датум:

18-5232-СЕР-3.1.3-ИДР
Београд, новембар 2023.

3.1.3.4

**ИЗЈАВА ОДГОВОРНОГ ПРОЈЕКТАНТА
ИДЕЈНОГ РЕШЕЊА № СЕПАРАТОР БР. 22 НА КМ 17+125 № 17+230 (ДЕСНО)**

*Институт за путеве АД Београд
бр: 10-8077/2
од: 09.11.2023.*

Као одговорни пројектант **ИДЕЈНОГ РЕШЕЊА – СЕПАРАТОР БР. 22 НА КМ 17+125 – 17+230 (ДЕСНО)** који је део **ИДЕЈНОГ РЕШЕЊА** за **СЕПАРАТОРЕ бр. 9, 19, 21 и 22**

Општина Лајковац:
К.О.Непричава, к.п.бр: 1713/1, 1714/1:

Наташа Стевановић, дипл.грађ.инж.

ИЗЈАВЉУЈЕМ

1. Да је пројекат израђен у складу са Законом о планирању и изградњи, прописима, стандардима и нормативима из области изградње објеката и правилима струке;

Одговорни пројектант :
Број лиценце:
Потпис:

**Наташа Стевановић, дипл.грађ.инж.
314 I716 10**



Број техничке документације: 18-5232-СЕП-3.1.3-ИДР
Место и датум: Београд, новембар 2023.

3.1.3.5 ТЕКСТУАЛНА ДОКУМЕНТАЦИЈА

3.1.3.5. ТЕКСТУАЛНА ДОКУМЕНТАЦИЈА

Приликом израде техничке документације пројекта одводњавања, објекта Државни пут IB реда бр. 27: Лозница-Ваљево-Лазаревац, деоница: Иверак-Лајковац (петља на аутопуту Е-763 Београд-Пожега), односно приликом одређивања сливова, а након тога постављања цевовода, сепарационих система, као и крајњих излива у реципијенте, указала се потреба за проширењем зоне експропријације:

- km 17+175, где се налази сепаратор SEP 22, капацитета 300 l/s, реципијент је упојно поље димензија 4*25m (димензије дна), добијене из прорачуна запремине упојних поља;
- Разлог за проширење експропријације су управо димензије упојног поља, као и уграђивање сепаратора без by-passa димензија 15,20*7,90m, а истовремено због недовољног, а потребног простора за манипулацију механизације приликом њихове изградње;

HMS NS15 , nominalne veličine 15 l/s i bypass-om do 100 l/s.

Separator za teške metale sa bypass-om protoka 15/100 l/s, gde 15 l/s prolazi kroz višeslojni filterski deo.

Učinak prečišćavanja višeslojnog filtera: Suspendovane materije > 92 %, bakar > 80 %, Cink > 70 %, PAK - policiklični aromatični hidrokarbonati > 80 %, MKW - mineralni hidrokarbonati > 87 %

Sertifikovano i testirano od akreditovane institucije, a prema DIBT kriterijumu za prečišćavanje zaprljanih atmosferskih voda od čvrstih čestica i teških metala a u skladu sa standardom DWA M 153E (Nemačka).

Oprema separatora: višeslojni filterski sistem koji se menja na godinu dana. Pregrada sa bypass prolazom.

Unutrašnji elementi separatora izrađeni su od nerđajućeg čelika, pocinkovanog čelika, PEHD-a i GRP-a.

Otporan na delovanje sila uzgona od podzemnih voda.

Telo separatora izrađeno je od armiranog betona (EN 206-1), klase čvrstoće betona MB 45, klase za sredinu izloženosti: XA3, XF4.

Unutrašnjost separatora premazana je zaštitnim nepropustnim troslojnim epoksidnim premazom. Liveno gvozdeni BEGU poklopac klase nosivosti D400, svetlog otvora Ø600 i Ø800mm sa natpisom SEPARATOR.

Ukupna masa separatora iznosi 9500kg, a najtežeg dela 7000kg. Dubina ugradnje, mereno od kote poklopca do kote dna ulivne cevi, T_{min}=1115mm. Dno separatora sa spoljašnje strane, mereno od dna cevi na ulivu, C=1380mm. Spoljašnji prečnik tela separatora D= 2440mm. Priključci DN 400 (EN 1401-UKC cevi).

Законска регулатива коришћена при изради пројекта

- Важећи Закон о водама
- Закона о безбедности и здрављу на раду (Сл гласник Републике Србије 101/05)
- Уредба о класификацији и категоризацији вода (Сл. Гласник СРС 5/68)
- Правилнику о хигијенској исправности воде за пиће (Службени листу СФРЈ бр.33/87 и допуна бр. 13/91)
- Правилник о методологији за процену опасности од хемијског удеса и од загађења животне средине, мерама припреме и мерама за отклањање последица (Сл.гл РС 60/94)
- Правилник о опасним материјама у водама (Сл.гл РС 31/82)
- Правилник о начину и минималном броју испитивања квалитета отпадних вода (Сл.гл. СРС 13/84)
- Закон о заштити животне средине (Сл.гл РС 66/91)
- Правилник о анализи утицаја објеката односно радова на животну средину (Сл.гл РС 61/92)
- Уредба о дозвољеним емисијама и третману отпадних материја са путева (EU стандард EN 858-1)

Одговорни пројекат,



Наташа Стевановић, дипл.грађ.инж.

3.1.3.6 НУМЕРИЧКА ДОКУМЕНТАЦИЈА

3.1.3.6. KOORDINATE ELEMENATA

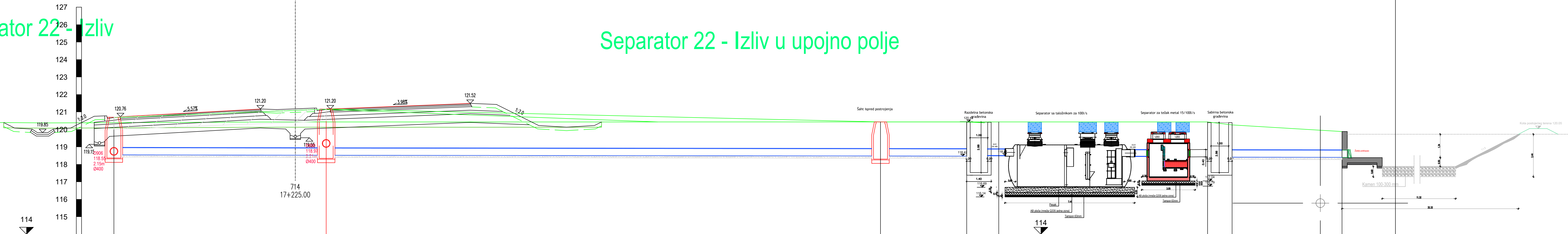
Naziv	X koordinata	Y koordinata	Najveći prečnik cevi [mm]
C907	7.430.280,41	4.913.004,62	400
C996	7.430.307,90	4.912.989,90	400
SC0	7.430.305,38	4.912.985,66	400
Uliv	7.430.304,41	4.912.984,10	
Izliv	7.430.298,82	4.912.974,72	
SC1	7.430.297,60	4.912.972,63	400
C1002	7.430.293,98	4.912.966,59	400

3.1.3.7 ГРАФИЧКА ДОКУМЕНТАЦИЈА

C924 - C1002
R 1:100/100

Separator 22 - Izliv

Separator 22 - Izliv u upojno polje



Naziv	C924	C907	C996	SC0	Uliv	Izliv	SC1	C1002
Visina terena [m.n.m]	120.70	121.18	120.43	120.43	120.43	120.43	120.26	119.88
Materijal cevi								
Nazivni prečnik cevi [mm]			Ø400					Ø400
Kota dna cevi [m.n.m]		118.53	118.49	118.48	118.47	118.42	118.42	118.41
Dubina dna cevi [m]	2.15	2.65	1.94	1.95	1.96	2.01	1.84	1.47
Nagib [%]		0.21%				0.46%		0.20%
Dužina deonice [m]		12.14m		4.93m	1.83m	11.94m	1.40m	6.29m
Stacionaže čvorova	0+000.00	0+012.14	0+043.84	0+048.77	0+050.60	0+062.54	0+063.96	0+070.23



Пројектант:
ИНСТИТУТ ЗА ПУТЕВЕ
АД Београд



Инвеститор:
Јавно предузеће
"ПУТЕВИ СРБИЈЕ"

Врста техничке документације:
Идејно решење - ИДР

Главни пројектант:
Мирослав Зеленбаба, дипл.грађ.инж.

Параф:
KS

Одговорни пројектант:
Наташа Стевановић, дипл.грађ.инж.
Бр.лиценце:
314 1716 10

Потпис:
Pust

Објекат:
Државни пут IБ реда бр. 27:
Лозница - Ваљево - Лазаревац
деоница: Иверак - Лајковац
(петља на аутопуту Е-763 Београд - Пожега)

Назив свеске:
СЕПАРАТОР 22

Бр.свеске:
3.1.3.

Бр.техничке документације:
18-5232-3.1.3.-ИДР

Датум:
новембар-22

Сарадници:

Параф:

Назив цртежа:
Подужни профил - СЕП 22

Размера:
Бр.цртежа:
3.1.3.7.1.2.



Designer:
THE HIGHWAY INSTITUTE
Join Stock Company, Belgrade



Employer:
Public Enterprise "ROADS OF
SERBIA"

Type of technical documentation:
Conceptual design - IDR

Main Designer:
Miroslav Zelenbaba, dipl-ing C.E.

Initials:
KS

Design Engineer:
Nataša Stvanović, dipl-ing C.E.
No of licence:
314 1716 10

Signature:
Pust

Facility:
State road IB no.27:
Loznica - Valjevo - Lazarevac
section: Iverak - Lajkovac
(Separate grade intersection on the highway
E-763 Beograd -Požega)

Name of book:
СЕПАРАТОР 22

No. of book:
3.1.3.

No. of technical documentation:
18-5232-3.1.3.-IDR

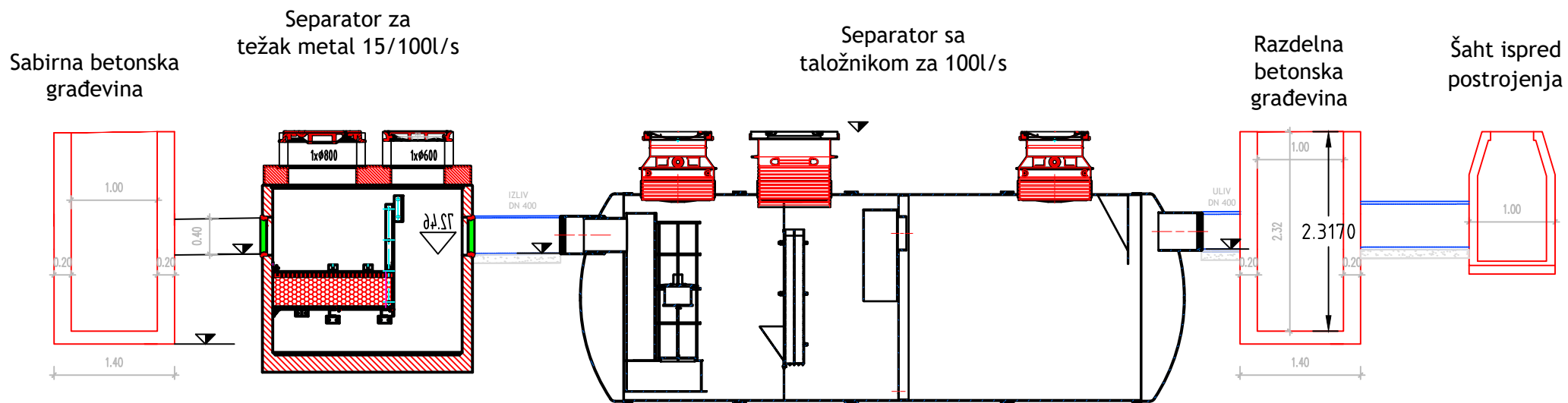
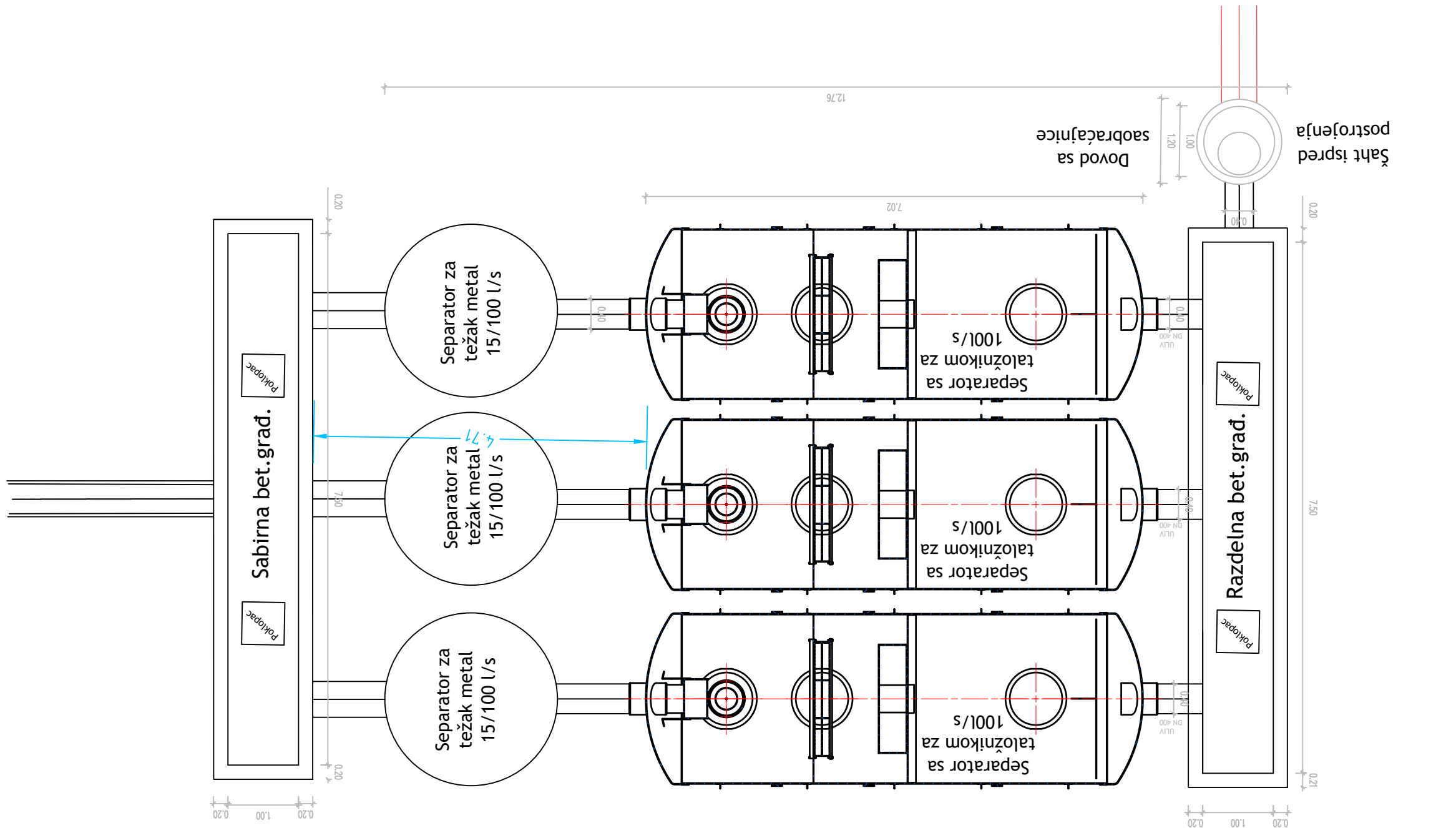
Date:
novembar-22

Associates:

Initials:

Name of drawing:
Longitudinal profile - SEP 22

Scale:
No.of drawing:
3.1.3.7.1.2.



Пројектант:
ИНСТИТУТ ЗА ПУТЕВЕ
АД Београд



Инвеститор:
Јавно предузеће
"ПУТЕВИ СРБИЈЕ"

Врста техничке документације:
Идејно решење - ИДР

Главни пројектант:
Мирослав Зеленбаба, дипл.грађ.инж.

Параф:
MZ

Објекат:
Државни пут IB реда бр. 27:
Лозница - Ваљево - Лазаревац
деоница: **Иверак - Лајковац**
(петља на аутопуту Е-763 Београд - Пожега)

Одговорни пројектант:
Наташа Стевановић, дипл.грађ.инж.
бр.лиценце:
314 1716 10

Потпис:
Natasha

Назив свеске:
СЕПАРАТОР 22

Бр.свеске:
3.1.3.

Бр.техничке документације:
18-5232-3.1.3.-ИДР

Датум:
новембар-22

Сарадници:

Параф:

Назив цртежа:

Размера:

Детаљ - СЕП 22

Бр.цртежа:
3.1.3.7.3.



Designer:
THE HIGHWAY INSTITUTE
Join Stock Company, Belgrade



Employer:
Public Enterprise "ROADS OF SERBIA"

Type of technical documentation:
Conceptual design - IDR

Main Designer:
Miroslav Zelenbaba, dipl-ing C.E.

Initials:
MZ

Facility:
State road IB no.27:
Loznica - Valjevo - Lazarevac
section: **Iverak - Lajkovac**
(Separate grade intersection on the highway
Е-763 Beograd -Požega)

Design Engineer:
Nataša Stvanović, dipl-ing C.E.
No of licence:
314 1716 10

Signature:
Natasha

Name of book:
SEPARATOR 22

No. of book:
3.1.3.

No. of technical documentation:
18-5232-3.1.3.-IDR

Date:
novembar-22

Associates:

Initials:

Name of drawing:

Scale:

Detail - SEP 22

No.of drawing:
3.1.3.7.3.